



OBJEKTO NUMERIS TP-21-10

PROJEKTO PAVADINIMAS Viršuliškių g. atkarpos tarp Laisvės pr. ir Šešuolių g.
Vilniaus m. rekonstravimo įrengiant dviračių taką projektas

ADRESAS Viršuliškių g., Vilnius

STATINIO KATEGORIJA Neypatingasis

STATINIO STATYBOS RŪŠIS Nauja statyba, rekonstrukcija

STADIJA PP

TOMAS I

BYLOS Nr. TP-21-10-1-PP-S

DALYS Susisiekimo

LAIDA 0

PROJEKTUOTOJAS UAB ARCHICOM

PROJEKTO VADOVAS D. Černeckis (A 1398)

PROJEKTO DALIES RENGĖJAS D. Bučas (18900)


PROJEKTO DALIES VADOVAS D. Bučas (18900)

INICIATORIUS Atvirojo tipo informuotiesiems investuotojams skirta
investicinė UAB "Šiaurės Europos investicinis fondas"

STATYTOJAS Vilniaus miesto savivaldybė

PROJEKTINIŲ PASIŪLYMŲ PROJEKTO STADIJOS SPRENDINIŲ BYLOS SUDĖTIES ŽINIARAŠTIS

TURINYS					
Lapų sk.	Dok. žymuo	Laida	Dok. pavadinimas	Dok. lapų sk.	
40 lapų	S		SUSISIEKIMO DALIS		
	Bendrieji duomenys				
				Antraštinis lapas (nuasmenintas)	1 l. 1
	TP-21-10-1-PP-BDZ	0	Brėžinių dokumentų žiniaraščiai		1 l. 2-3
	TP-21-10-1-PP-AR	0	Aiškinamasis raštas Bendrieji statinių rodikliai Privalomieji projekto rengimo dokumentai ir pagrindiniai normatyviniai dokumentai, kuriais vadovaujantis parengtas techninis projektas		9 l. 4-12
				Teritorijos fotofiksacija	1 l. 13
	Dokumentai				
				Inžinerinio statinio projektinių pasiūlymų rengimo užduotis 2021-06-09, Nr. A358-58/21(2.9.4.5E-INF)	3 l. 14-16
				Inžinerinių statinių projektų ir projektinių pasiūlymų vertinimo darbo grupės pasitarimo protokolo išrašas, 2021-12-13, Nr. A51-125987/21(3.3.2.26E-INF)	3 l. 17-19
				Inžinerinių statinių projektų ir projektinių pasiūlymų vertinimo darbo grupės pasitarimo protokolo išrašas, 2022-02-18, Nr. A51-21961/22(3.3.2.26E-INF)	3 l. 20-22
				Inžinerinių statinių projektų ir projektinių pasiūlymų vertinimo darbo grupės pasitarimo protokolo išrašas, 2022-05-20, Nr. A16-688/22(2.1.76E-INF) (su pritarimu projektinių pasiūlymų sprendiniams)	3 l. 23-25
				Vilniaus miesto savivaldybės administracijos Prisijungimo prie susisiekiimo komunikacijų sąlygos, 2021-05-24 Nr. A51-44525/21(2.9.4.9E-INF)	2 l. 26-27
				Prisijungimo prie susisiekiimo komunikacijų sąlygų nr. 21/1163 papildymas, 2021-12-20 Nr. A51-129298/21(2.9.4.9E-INF)	2 l. 28-29
				Vilniaus m. sav. adm. Eismo organizavimo skyriaus raštas Dėl prisijungimo prie susisiekiimo komunikacijų sąlygų Nr. 21/1163 Šviesoforų priedo (Nr. 1) 2022-05-13 Nr. A51-67011/22(3.3.2.26-EIS)	3 l. 30-32
				Vilniaus miesto savivaldybės administracijos raštas Dėl prisijungimo prie susisiekiimo komunikacijų sąlygų Nr. 21/1163 naujos redakcijos 2022-04-22 Nr. A51-53380/22(2.9.4.9E-INF)	2 l. 33-34
	Brėžiniai				

UAB „ARCHICOM“ Ateities g. 31B, A įėjimas, 5a, Vilnius, l.m.k. 300636599					Objektas: Viršuliškių g. atkarpos tarp Laisvės pr. ir Šešuolių g. Vilniaus m. rekonstravimo įrengiant dviračių taką projektas				
									
A 1398	PV. arch.	D. Černeckis		2021 12					
	arch.	S. Zacharov							
					Bylos sudėties žiniaraštis			Laida	
								0	
Etapas	Iniciatorius: Atvirojo tipo informuotiesiems investuotojams skirta investicinė UAB „Šiaurės Europos investicinis fondas“							Lapas	Lapų
PP	Statytojas: Vilniaus miesto savivaldybė				Kompleksas	Objektas	Etapas	Dalis	Dok. Nr.
					TP-21-10	1	PP	S	BDZ
								1	1

TP-21-10-1-PP-S-01	0	Situacijos schema	1 l.	35
TP-21-10-1-PP-S-02	0	Dangų ir eismo organizavimo planas, M 1:500	1 l.	36
TP-21-10-1-PP-S-03	0	Apželdinimo planas, M 1:500	1 l.	37
TP-21-10-1-PP-S-04	0	Principiniai pjūviai, M 1:50	1 l.	38
TP-21-10-1-PP-S-04	0	Gatvės skersiniai pjūviai, M 1:50	1 l.	39
Priedai				
P-1		SJ "Vilniaus planas" geografinių informacinių sistemų poskyriaus tvirtinimas (nuasmenintas)	1 l.	40

Kompleksas	Objektas	Etapas	Dalis	Dok. Nr.	Lapas	Lapų	Laida
TP-21-10	-	PP	S	BDZ	2	2	0

**Projektinių pasiūlymų projekto stadijos sprendinių
AIŠKINAMASIS RAŠTAS**

BENDRIEJI DUOMENYS

Techninio projekto "Viršuliškių g. atkarpos tarp Laisvės pr. ir Šešuolių g. Vilniaus m. rekonstravimo įrengiant dviračių taką projektas" Statytojas – Vilniaus miesto savivaldybė (juridinio asmens kodas 111109233), Konstitucijos pr. 3, LT-09601 Vilnius, Užsakovas UAB „Šiaurės Europos investicinis fondas“.

Projektuotojas – UAB „ARCHICOM“ Ateities g. 31B, C jėjimas, 5a, Vilnius, Jm.k. 300636599.

Projekto vadovas – Donatas Černeckis, kvalifikacijos atestatas Nr. A1398.

Projektiniuose pasiūlymuose pateikiami naujai projektuojamo dviračių tako trasos planavimo, esamos Viršuliškių gatvės rekonstravimo sprendiniai, taip pat dangų skersiniai pjūviai, eismo organizavimo sprendiniai.

Dviračių takas Viršuliškių gatvėje (nauja statyba):

- statomo dviračių tako vieta (geografinė vieta) – Vilniaus miestas, Viršuliškių gatvė;
- statybos rūšis – nauja statyba;
- statinio paskirtis – susisiekimo komunikacijos (gatvės);
- statinio kategorija – nesudėtingasis;
- gatvės kategorija – E;
- bendras ilgis – apie 345 m.

Viršuliškių g. (rekonstravimo projektas):

- rekonstruojamos gatvės vieta (geografinė vieta) – Vilniaus miestas, Viršuliškių gatvė;
- statybos rūšis – rekonstravimas;
- statinio paskirtis – susisiekimo komunikacijos (gatvės, D1 kategorija);
- statinio kategorija – neypatingasis statinys;
- gatvės kategorija – D;
- bendras ilgis – apie 360 m.


Projekto rengimo pagrindas – susisiekimo komunikacijų ir jų inžinerinių tinklų projektavimo sutartis tarp Vilniaus miesto savivaldybės Atviros tipo informuotiesiems investuotojams skirtos investicinės UAB „Šiaurės Europos investicinis fondas“.

ESAMA PADĖTIS/ GATVĖS TRASOS APIBŪDINIMAS

Dviračių takas projektuojamas Viršuliškių gatvės atkarpoje tarp Laisvės pr. iki Šešuolių g., Vilniaus mieste. Viršuliškių gatvė yra Viršuliškėse, Vilniaus miesto vakarinėje dalyje. Nuo miesto centro gatvė nutolusi apie 3–4 km, atstumas iki artimiausios miesto ribos 1–3 km. Tai yra D kategorijos gatvė. Šiai kategorijai priskiriamos pagalbinės gatvės, skirtos paskirstyti eismo srautus į nedideles teritorijas, privažiuoti prie atskirų pastatų ir kitų objektų.

Gatvės atkarpoje vyraujantis esamas gatvės plotis kinta nuo 7,50m iki 11,50 m. Plotis tarp gatvės raudonųjų linijų – 26,0m arba iki artimiausių suformuotų žemės sklypų ribų. Esamo Pašilaičių gatvės ruožo eismo juostų skaičius – 2–3 (2–3x3,50m), esama danga – asfaltas. Gatvėse įrengti šaligatviai, nuovažos į gretimas teritorijas. Gatvės atkarpose įrengtas gatvės apšvietimas, lietaus nuotekų surinkimo tinklai. Viršuliškių gatvės atkarpoje įrengtas horizontalus ir vertikalus ženklavimas, privažiavimuose – tik vertikalus. Gatvių važiuojamoji dalis geros techninės būklės, šaligatvių, kelio bortų, apšvietimo atramų būklė patenkinama. Vakarinėje atkarpos dalyje yra atnaujinta pėsčiųjų perėja, įrengtos saugumo saelės, važiuojamoji dalis susiaurinta.

Gatvės teritorijoje yra šie esami inžineriniai tinklai: ryšių, elektros tinklai, šilumos tiekimo, buitinių nuotekų, lietaus nuotekų tinklai. Teritorijoje atmosferos, vandens telkinių, dirvožemio užterštumo šaltinių, gamtos paminklų, istorijos ir kultūros paveldo paminklų, magistralinių tinklų nėra. Poveikis kultūros paveldo objektams nenumatomas, projektiniai sprendiniai į kultūros paveldo apsaugos zonas nepatenka.

UAB „ARCHICOM“ Ateities g. 31B, A jėjimas, 5a, Vilnius, Jm.k. 300636599					Objektas: Viršuliškių g. atkarpos tarp Laisvės pr. ir Šešuolių g. Vilniaus m. rekonstravimo įrengiant dviračių taką projektas																
																					
A 1398	PV. arch.	D. Černeckis		2022 02	Aiškinamasis raštas					Laida											
18900	PDV	D. Bučas		2022 02						0											
49	PDV želd.	D. Želviene		2022 02																	
	arch.	S. Zacharov		2022 02																	
Etapas	Iniciatorius: Atvirojo tipo informuotiesiems investuotojams skirta investicinė UAB „Šiaurės Europos investicinis fondas“				<table border="1"> <tr> <td>Kompleksas</td> <td>Objektas</td> <td>Etapas</td> <td>Dalis</td> <td>Dok. Nr.</td> </tr> <tr> <td>TP-21-10</td> <td>1</td> <td>PP</td> <td>S</td> <td>AR</td> </tr> </table>					Kompleksas	Objektas	Etapas	Dalis	Dok. Nr.	TP-21-10	1	PP	S	AR	Lapas	Lapų
Kompleksas	Objektas	Etapas	Dalis	Dok. Nr.																	
TP-21-10	1	PP	S	AR																	
PP	Statytojas: Vilniaus miesto savivaldybė						1	9													

Detaliau esamą situaciją žiūrėti topografinėje nuotraukoje.

Topografinę nuotrauką 2019 m. gegužės, lapkričio mėnesiais parengė J. Šalkausko personalinė įmonė. TOPD topografinio plano teritorijai suteikti unikalūs numeriai 2019-05-06 Nr. 13:19:2687, 2019-11-07 Nr. 13:19:11085. Koordinacijų sistema – LKS94, aukščių sistema – LAS07, (detaliau žiūrėti Bendrosios (BD) dalies prieduose). **Techninio projekto rengimo stadijoje, susisiekimo komunikacijų statiniai atualioje atkarpoje, apmatavus bus įregistruoti VJ registrų centras duomenų bazėje, projektiniuose sprendiniuose nurodomi kaip konkretūs rekonstruojami statiniai.**



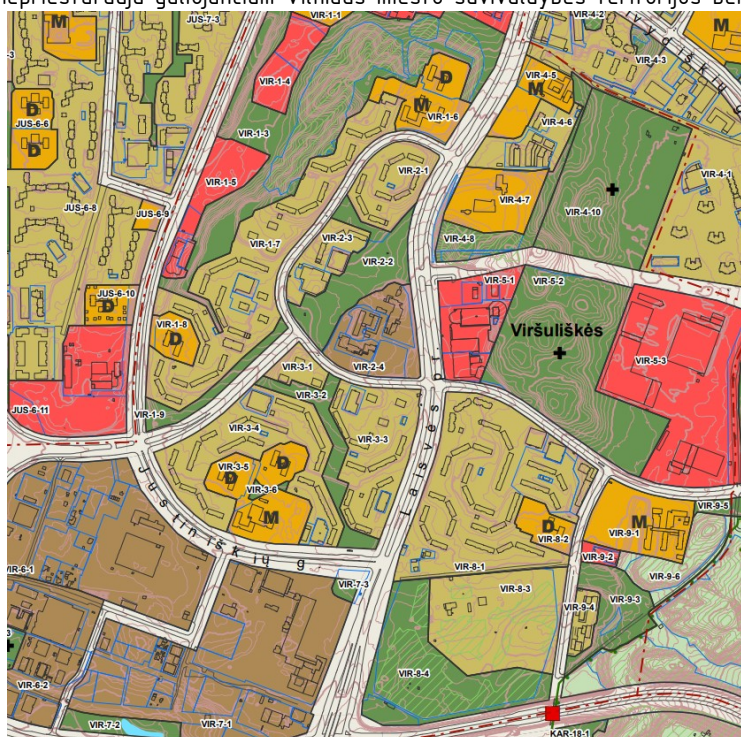
1 pav. Situacijos schema

ATITIKTIS GALIOJANTIEMS IR RENGIAMIESI TERITORIJŲ PLANAVIMO DOKUMENTAMS

Nagrinėjamoje teritorijoje galioja šie teritorijų planavimo dokumentai:

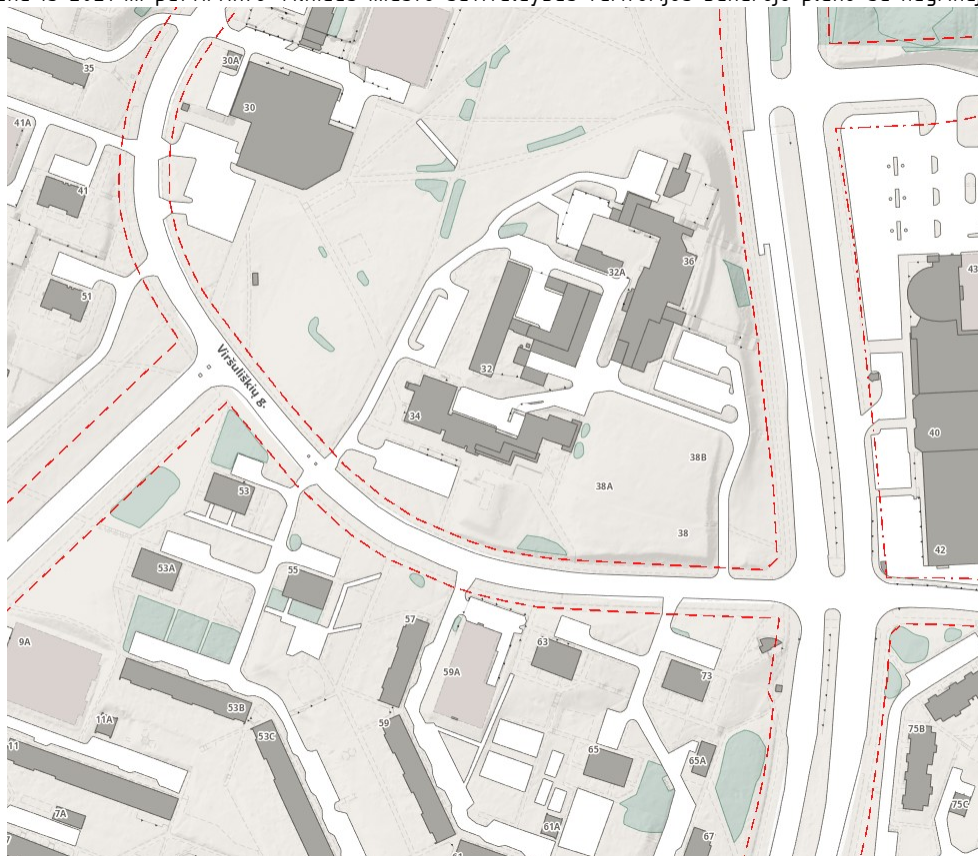
- Vilniaus miesto savivaldybės teritorijos bendrasis planas, patvirtintas Vilniaus miesto savivaldybės tarybos 2021 m. birželio 2 d. sprendimu Nr. 1-972;
- Vilniaus miesto dviračių trasų specialusis planas (patvirtinta Vilniaus m. savivaldybės tarybos 2014 m. gegužės 28 d. sprendimu Nr. 1-1856;
- Naujų transporto rūšių diegimo Vilniaus mieste specialusis planas.

Projektiniai sprendiniai neprieštarauja galiojančiam Vilniaus miesto savivaldybės teritorijos bendrajam planui.

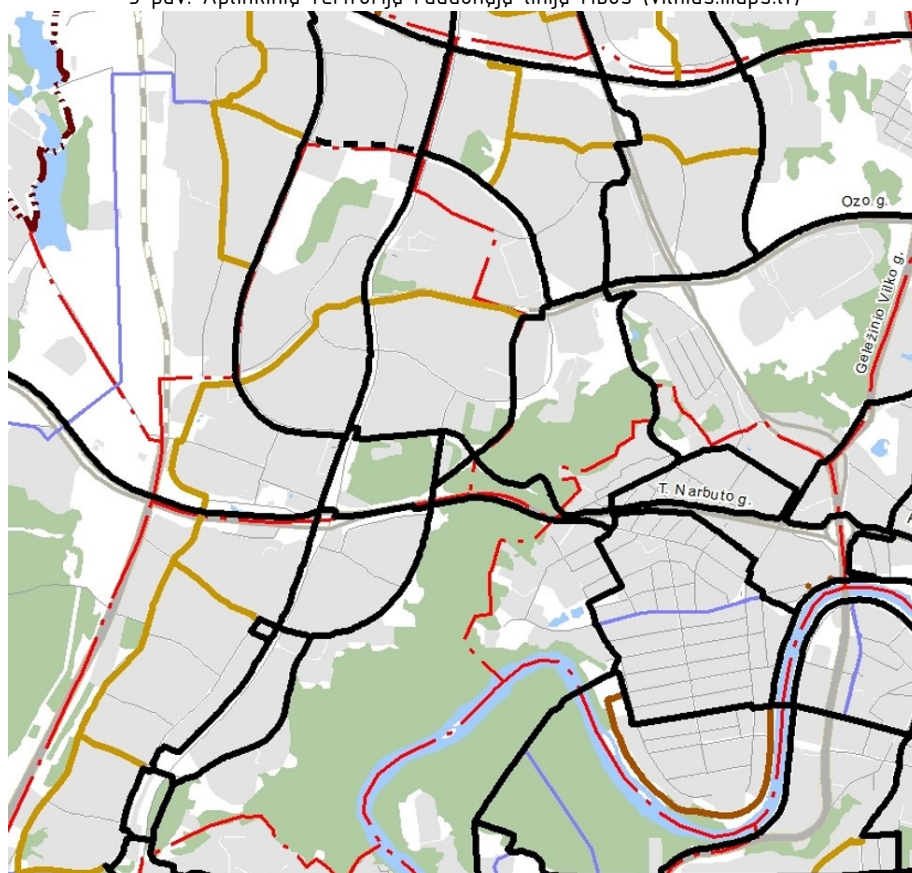


Kompleksas	Objektas	Etapas	Dalis	Dok. Nr.	Lapas	Lapų	Laida
TP-21-10	1	PP	BD	AR	2	9	0

2 pav. Ištrauka iš 2021 m. patvirtinto Vilniaus miesto savivaldybės teritorijos bendrojo plano su nagrinėjama teritorija

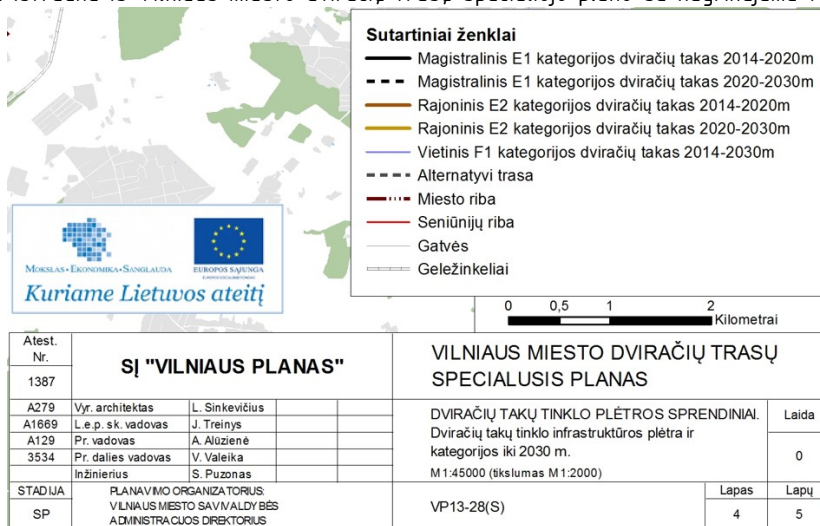


3 pav. Aplinkinių teritorijų raudonųjų linijų ribos (vilnius.maps.lt)



Kompleksas	Objektas	Etapas	Dalis	Dok. Nr.	Lapas	Lapų	Laida
TP-21-10	1	PP	BD	AR	3	9	0

4 pav. Ištrauka iš Vilniaus miesto dviračių trasų specialiojo plano su nagrinėjama teritorija



Projektiniai sprendiniai neprieštaruoja patvirtintam Vilniaus miesto dviračių trasų specialiajam planui (patvirtinto Vilniaus m. savivaldybės tarybos 2014 m. gegužės 28 d. sprendimu Nr. 1-1856).

PROJEKINIŲ PASIŪLYMŲ SPRENDINIAI

Projektiniai sprendiniai priimti vadovaujantis:

- galiojančiais norminiais dokumentais;
- patvirtinta užduotimi projektiniams pasiūlymams rengti;
- išduotas projektavimo sąlygas;
- atsižvelgiant į esamą situaciją, saugumo reikalavimus, trečiųjų asmenų interesus.

PLANO SPRENDINIAI

Projektuojama dviračių takas projektuojamas taip, kad atitiktų E gatvės kategorijai keliamus techninius reikalavimus. Dviračių tako dangos plotis – 2,50 m, eismo juostos plotis 2x1,25 m, danga – raudonos spalvos asfalto. Dviračių takas projektuojamas Viršuliškių gatvės atkarpoje tarp Laisvės pr. iki Šešuolių g., Vilniaus mieste. Dviračių takas ties sankryža su Laisvės pr. jungiamas prie esamo dviračių tako, toliau į vakarinę pusę takas numatomas šaligatvio zonoje iki sankryžos su Šešuolių gatve. Dviračių takas šaligatvio ir nuo gatvės yra atskiriamas žalia zona, takas projektuojamas siekiant išsaugoti esamus želdinius.

Dviračių tako trasos elementai projektuojami atsižvelgiant į esamą padėtį, prisiderinus prie esamos situacijos, maksimaliai išsaugant esamus želdinius, atsižvelgus į esamus ir projektuojamus inžinierinius tinklus, apšvietimo atramas. Naujai projektuojamas dviračių takas sujungiamas su esamais takais. Dviračių takas nuo gatvės važiuojamosios dalies atskiriamas betoniniu gatvės bordiūru. Kitose tako vietose įrengiami vejos bordiūrai 1000x200x80.

Viršuliškių gatvės atkarpa nuo sankryžos su Šešuolių gatve iki sankryžos su Laisvės prospektu siaurinama kad atitiktų D kategorijos gatvei keliamus reikalavimus. Esama 11,50-12,10m pločio esama gatvės danga siaurinama iki norminio D kategorijos gatvei 5,5 m pločio (dvi eismo juostos, eismo juostos plotis 2x2,75m). Naikinamos asfalto dangos vietoje numatomos įrengti automobilių stovėjimo vietas, dviračių tako danga, numatomas žalios zonos su apželdinimu krūmais, medžiais. Sutvarkomos įvažos į kiemus, įrengiama nauja buitinių atliekų rūšiavimo vieta.

Esama pėsčiųjų perėja su saugumo salelėmis per Viršuliškių gatvę bus pertvarkoma, vakarinė salelė prailginama, papildomai apželdinama, perėjoje numatoma papildoma juosta dviračių eismui.

Viršuliškių ir Šešuolių gatvės sankryžoje numatoma įrengti iškelta perėja pėsčiųjų ir dviračių eismui, esama saugumo salelė perkeliama, numatomas papildomas eismo organizavimas naujais kelio ženklais, dangos ženklinimu.

Ties Laisvės pr. ir Viršuliškių g. sankryža, Viršuliškių gatvės pusėje numatomas šviesoforo perkėlimas.

Visoje gatvės atkarpoje numatomas naujas dviračių ir pėsčiųjų takų apšvietimas, visas esamas eismo organizavimas pertvarkomas, įrengiami nauji kelio ženklai, naujas dangos ženklinimas, numatomos papildomos eismo saugumo priemonės.

IŠILGINIS PROFILIS

Dviračių takas įrengiamas pagal esamus gatvių išilginius nuolydžius, tako išilginis profilis projektuojamas prisiderinus prie esamos situacijos, taip kad nebūtų pažeisti trečiųjų šalių interesai ir būtų užtikrintas paviršinio vandens nuvedimas nuo dangos.

Kompleksas	Objektas	Etapas	Dalis	Dok. Nr.	Lapas	Lapų	Laida
TP-21-10	1	PP	BD	AR	4	9	0

SKERSINIS PROFILIS

Dviračių takas projektuojamas su vienpuse 2,5% skersinio nuolydžio asfalto danga.

DANGŲ KONSTRUKCIJOS

Vadovaujantis STR 2.06.04:2014 „Gatvės ir vietinės reikšmės keliai. Bendrieji reikalavimai“, Automobilių kelių standartizuotų dangų konstrukcijų projektavimo taisyklėmi KPT SDK 19 numatomos dangų konstrukcijos:

Dviračių tako danga:

- 3 cm asfalto viršutinis sluoksnis AC 8 VL (raudonas);
- 6 cm asfalto pagrindo sluoksnis AC 16 PD;
- 15 cm storio skaldos pagrindo sluoksnis iš nesurištojo mišinio (fr.0/45) $E_{v2} \geq 100$ MPa;
- 21 cm storio apsauginis šalčiui atsparus sluoksnis iš nesurištojo mišinio;
- Žemės sankasa, $E_{v2} \geq 30$ MPa.

DK 0,3 gatvės asfalto dangos konstrukcija:

- 4 cm storio asfalto viršutinis sluoksnis iš mišinio AC 11 VS;
- 8 cm storio asfalto pagrindo sluoksnis iš mišinio AC 22 PS;
- 20 cm storio skaldos pagrindo sluoksnis iš nesurištojo mineralinių medžiagų mišinio (fr. 0/45), $E_{v2} \geq 120$ MPa;
- 43 cm storio apsauginis šalčiui atsparus sluoksnis iš nesurištojo mineralinių medžiagų mišinio, $E_{v2} \geq 80$ MPa;
- Žemės sankasa, $E_{v2} \geq 45$ Mpa.

Sustiprinta betono trinkelėlių danga:

- 8 cm storio betono plytelių 20,0X10,0x8 danga;
- 3 cm storio išlyginamasis pasluoksnis;
- 15 cm storio skaldos pagrindo sluoksnis iš nesurištojo mineralinių medžiagų mišinio (fr. 0/45), $E_{v2} \geq 120$ MPa;
- 34 cm storio apsauginis šalčiui atsparus sluoksnis iš nesurištojo mineralinių medžiagų mišinio, $E_{v2} \geq 100$ MPa;
- Žemės sankasa, $E_{v2} \geq 45$ Mpa.

Betono plytelių danga:

- 8 cm storio betono plytelių 60,0X40,0x8 danga;
- 3 cm storio išlyginamasis pasluoksnis;
- 15 cm storio skaldos pagrindo sluoksnis iš nesurištojo mineralinių medžiagų mišinio (fr. 0/45), $E_{v2} \geq 100$ MPa;
- 20 cm storio apsauginis šalčiui atsparus sluoksnis iš nesurištojo mineralinių medžiagų mišinio, $E_{v2} \geq 30$ Mpa.

PAVIRŠINIO VANDENS NUVEDIMAS

Paviršinis vanduo nuo dviračių takas dangų nuvedamas nuolydžiais ir nuvedamas į esamus gatvės lietaus surinkimo tinklus.

SPRENDIMAI ŽMONIŲ SU NEGALIA REIKMĖMS

Sprendiniai suprojektuoti atsižvelgiant į STR 2.03.01:2019 „Statinių prieinamumas“. Esamos šaligatvių dangos su esama ir projektuojama važiuojamąja dalimi kertasi viename lygyje be peraukštėjimų.

Į takus neturi išsikišti objektai, galintys tapti kliūtimi ŽN. Pėsčiųjų takuose sumontuoti objektai (šviestuvai, ženklai, durų uždarymo mechanizmai ir pan.) turi būti ne žemiau kaip 2 100 mm virš tako paviršiaus. Ant pėsčiųjų takų ar šaligatvių neturi būti dangčių, grotų, trapų ir kitų kliūčių, kyšančių aukščiau ar įleistų giliau kaip 10 mm nuo tako paviršiaus.

INŽINERINIAI TINKLAI

Esami inžineriniai tinklai išsaugomi. Statybos darbai šalia esamų tinklų vykdomi rankiniu būdu išsikvietus tinklų savininkų atstovus.

Kompleksas	Objektas	Etapas	Dalis	Dok. Nr.	Lapas	Lapų	Laida
TP-21-10	1	PP	BD	AR	5	9	0



APŽELDINIMO SPRENDINIAI

Esami geros būklės želdiniai išsaugomi. Atskirai pridamas želdinių inventORIZACIJA ir būklės arboristinis įvertinimas.

Projekte numatyti naudoti nauji želdiniai:

Krūmai:	
	<p>Kaulenis blizgantysis [Cotoneaster lucidus]</p> <p>sodinuko aukštis 60–80 cm (C), vazone Aukštis – 1,5–3 m; Plotis – 1,5–3 m;</p> <p>Žvilgus, kieti smulkūs lapai Sodinimo rekomendacija: Sodinti 0.3 atstumu jei plotis iki 1m, 0.5m atstumu, jei daugiau nei 1m</p>
	<p>Lanksva japoninė LITTLE PRINCESS [Piraea japonica LITTLE PRINCESS]</p> <p>sodinuko aukštis 40–50 cm (C), vazone iki 60 cm aukščio</p> <p>Kompaktiškas, pusrutulio formos, tankių šakų. Lapai žalios spalvos, rudenio geltoni. Žiedai rožiniai, plokščiuose žiedynuose. Nereiklus augalas.</p>
	<p>Lanksvūnė šermukšniapė SEM [Sorbaria sorbifolia SEM]</p> <p>sodinuko aukštis 40–60 cm (C), vazone iki 1 metro aukščio</p> <p>Vienas anksčiausiai sulapojančių krūmų. Jauni lapai rožinės– orandžinės, vėliau pereina į geltoną. Žiedai balti, susitelkę į šluoteles. Nereiklus augalas.</p>
Medžiai:	
	<p>Totorinis klevas 'Embers' / 'Flame' [Cotoneaster lucidus]</p> <p>Aukštis – 4–7 m; Plotis – 4–7 m; Žiedai kvepia</p> <p>Sodinimo rekomendacija: SG 18–20cm, vienas kamienas, sveika ir pusiausvira laja be pažeidimų. Reikalingas dirvožemio tūris – 15m³ Sodinti kas 5.5–6.5m priklausomai nuo rūšies lajos pločio</p>

Kompleksas	Objektas	Etapas	Dalis	Dok. Nr.	Lapas	Lapų	Laida
TP-21-10	1	PP	BD	AR	6	9	0

 	<p>Trakinis klevas 'Elsrijik' [Acer campestre]</p> <p>Aukštis – 6-12 m; Plotis – 6-12 m; Žemas kamienas</p> <p>Sodinimo rekomendacija: Specifikacija: SG 18–20cm, vienas kamienas min. 2.5m aukščio, sveika ir pusiausvira laja be pažeidimų. Reikalingas dirvožemio tūris – 25m³ Sodinti kas 6–7.5m priklausomai nuo rūšies lajos pločio</p>
---	---

BENDRIEJI STATINIŲ RODIKLIAI

pagal STR 1.04.04:2017 „Statinio projektavimas, projekto ekspertizė“, 5 priedą

Pavadinimas	Mato vienetas	Kiekis	Pastabos
III SKYRIUS SUSISIEKIMO KOMUNIKACIJOS			
1.1. kategorija		E	Nesudėtingasis
1.2. ilgis*	km	0,345	
1.3. važiuojamosios dalies plotis	m	2,50	
1.4. eismo juostų skaičius	vnt.	2	
1.5. eismo juostos plotis	m	1,25	
2.1. kategorija		D	Nepatingasis
2.2. ilgis*	m	0,360	
2.3. važiuojamosios dalies plotis	m	5,5	
		9,0	
2.4. eismo juostų skaičius	vnt.	2	
		3	
2.5. eismo juostos plotis	m	2,75	
		3,50	

* Žvaigždute pažymėti rodikliai apskaičiuojami vadovaujantis Nekilnojamojo turto kadastrinių matavimų ir kadastro duomenų surinkimo taisyklėmis, kurias tvirtina Lietuvos Respublikos žemės ūkio ministras. Baigus statybą ir atlikus kadastrinius matavimus šie rodikliai gali turėti neesminių nukrypimų [5.39].

PRIVALOMIEJI PROJEKTO RENGIMO DOKUMENTAI IR PAGRINDINIAI NORMATYVINIAI DOKUMENTAI, KURIAIS VADOVAUJANTIS PARENGTAS TECHINIS PROJEKTAS

Eil. Nr.	Dokumento Nr., žymuo	Dokumento pavadinimas
1.		Lietuvos Respublikos saugomų teritorijų įstatymas

Kompleksas	Objektas	Etapas	Dalis	Dok. Nr.	Lapas	Lapų	Laida
TP-21-10	1	PP	BD	AR	7	9	0

Eil. Nr.	Dokumento Nr., žymuo	Dokumento pavadinimas
2.		Lietuvos Respublikos saugaus eismo automobilių keliais įstatymas
3.		Lietuvos Respublikos Vyriausybės 1995-08-14 nutarimas Nr. 1116 "Dėl pažeistos žemės rekultivavimo ir derlingojo dirvožemio sluoksnio išsaugojimo"
4.		Lietuvos Respublikos želdynų įstatymas
5.		Kriterijai, pagal kuriuos medžiai ir krūmai, augantys ne miškų ūkio paskirties žemėje, priskiriami saugotiniams
6.	STR 1.04.04:2017	Statinio projektavimas, projekto ekspertizė
7.	STR 1.01.03:2017	Statinių klasifikavimas
8.	STR 1.01.08:2002	Statinio statybos rūšys
9.	STR 1.06.01:2016	Statybos darbai. Statinio statybos priežiūra
10.	STR 1.05.01:2017	Statybą leidžiantys dokumentai. Statybos užbaigimas. Statybos sustabdymas. Savavališkos statybos padarinių šalinimas. Statybos pagal neteisėtai išduotą statybą leidžiantį dokumentą padarinių šalinimas
11.	STR 1.01.02:2016	Normatyviniai statybos techniniai dokumentai
12.	STR 1.04.02:2011	Inžineriniai geologiniai ir geotechniniai tyrimai
13.	STR 2.01.01(1):2005	Esminis statinio reikalavimas. Mechaninis atsparumas ir pastovumas
14.	STR 2.01.01(3):1999	Esminiai statinio reikalavimai. Higiena, sveikata, aplinkos apsauga
15.	STR 2.01.01(4):2008	Esminis statinio reikalavimas "Naudojimo sauga"
16.	STR 2.01.01(5):2008	Esminis statinio reikalavimas "Apsauga nuo triukšmo"
17.	STR 2.03.01:2019	Statinių prieinamumas
18.	KTR 1.01:2008	Automobilių keliai
19.	STR 1.01.04:2013	Statybos produktų, neturinčių darniųjų techninių specifikacijų, eksploatacinių savybių pastovumo vertinimas, tikrinimas ir deklarasavimas. bandymų laboratorijų ir sertifikavimo įstaigų paskyrimas
20.	LST 1516:2015	Statinio projektas. Bendrieji įforminimo reikalavimai
21.	LST 1331:2015	Gruntai, skirti keliams ir jų statiniams. Klasifikacija
22.	STR 2.06.04:2014	Gatvės ir vietinės reikšmės keliai. Bendrieji reikalavimai
23.		TRA Užpildai 19
24.	TRA SBR 19	Automobilių kelių nesurištųjų mišinių ir gruntų, naudojamų sluoksniams be rišiklių, techninių reikalavimų aprašas
25.	JT SBR 19	Automobilių kelių dangos konstrukcijos sluoksnių be rišiklių įrengimo taisyklės
26.	JT ŽS 17	Automobilių kelių žemės darbų atlikimo ir žemės sankasos įrengimo taisyklės
27.	KPT SDK 19	Automobilių kelių standartizuotų dangų konstrukcijų projektavimo taisyklės
28.	PJT KŽA 08	Kelio ženklų atramų parinkimo, projektavimo ir įrengimo taisyklės
29.	JT ŽM 12	Kelio ženklinimo medžiagų naudojimo ir ženklinimo įrengimo taisyklės
30.	TRA ŽM 12	Kelių ženklinimo medžiagų techninių reikalavimų aprašas
31.		Kelio ženklų įrengimo ir vertikaliojo ženklinimo taisyklės
32.		Kelių horizontaliojo ženklinimo taisyklės
33.	R 36-01: 2001	Automobilių kelių sankryžos
34.	TRA ASFALTAS 08	Automobilių kelių asfalto mišinių techninių reikalavimų aprašas
35.	TRA BITUMAS 08/14	Automobilių kelių bitumų ir polimerais modifikuotų bitumų techninių reikalavimų aprašas
36.	JT ASFALTAS 08	Automobilių kelių dangos konstrukcijos asfalto sluoksnių įrengimo taisyklės
37.	TRA BE 08	Automobilių kelių bituminių emulsijų techninių reikalavimų aprašas
38.	R ISEP 10	Inžinerinių saugaus eismo priemonių projektavimo ir naudojimo rekomendacijos
39.		VMS administracijos direktoriaus 2009-10-15 įsakymu patvirtintas Nr. 30-1783 „Techninių eismo reguliavimo priemonių įrengimo ir jų priežiūros Vilniaus mieste aprašas“

Kompleksas	Objektas	Etapas	Dalis	Dok. Nr.	Lapas	Lapų	Laida
TP-21-10	1	PP	BD	AR	8	9	0

Eil. Nr.	Dokumento Nr., žymuo	Dokumento pavadinimas
40.		VMS tarybos 2006-04-26 sprendimu Nr. 1-1136 patvirtintos "Saugaus eismo reguliavimo priemonių įrengimo Vilniaus mieste rekomendacijos"
41.		VMS administracijos direktoriaus 2018-12-17 įsakymu patvirtintos Nr. 30-3884/18(2.1.1E-TD2) „Dėl susisiekimo pėsčiomis projektų Vilniaus miesto savivaldybėje rengimo ir įgyvendinimo rekomendacijų tvirtinimo“
42.		Vilniaus miesto savivaldybės želdynų ir želdinių apsaugos taisyklės. 2016-05-11 d. Vilniaus miesto savivaldybės tarybos sprendimas Nr. Nr. 1-446

Pastabos:

1. Jei atskiruose normatyviniuose aktuose tai pačiai konstrukcijai, savybei, rodikliui ir pan. nustatyti skirtingi parametrai, pasirenkamas tas, kuris užtikrina geresnes fizines, technines ir eksploatacines savybes. 2. Rengdamas projektą bei atlikdamas darbus rangovas taip pat vadovaujasi normatyviniais aktais, įvardintais kituose prie pirkimo dokumentacijos pridėtuose dokumentuose.

Kompleksas	Objektas	Etapas	Dalis	Dok. Nr.	Lapas	Lapų	Laida
TP-21-10	1	PP	BD	AR	9	9	0



Viršuliškių g. atkarpos tarp Šešuolių g. ir Laisvės pr. fotofiksacija



VILNIAUS MIESTO SAVIVALDYBĖS ADMINISTRACIJA

PRITARIU
Infrastruktūros skyriaus vedėjas
Virginijus Pauža

INŽINERINIO STATINIO PROJEKTINIŲ PASIŪLYMŲ RENGIMO UŽDUOTIS

2021-06 Nr. A358- /21 (2.9.4.5E-INF)

Eil. nr.	Pavadinimas	Reikalavimai
I. Bendra informacija apie projektą		
1.	Projekto pavadinimas (STR 1.04.04:2017 „Statinio projektavimas, projekto ekspertizė“ papunktis 6.8.)	<i>Dviračių tako Viršuliškių g. atkarpoje tarp Laisvės pr. iki Šešuolių g. statybos projektas</i>
2.	Statytojas	<i>Vilniaus miesto savivaldybė</i>
3.	Užsakovas	<i>UAB „Šiaurės Europos investicinis fondas“</i>
4.	Projektuotojas	<i>UAB ARCHICOM el. p. sergej@archicom.lt</i>
5.	Pagrindinė statinio naudojimo paskirtis (pagal STR 1.01.03:2017 „Statinių klasifikavimas“)	<i>Susisiekimo komunikacijos</i>
6.	Projektinių pasiūlymų rengimo tikslas	<i>- Gerinti susisiekimo dviračiais sąlygas; - Įgyvendinti Vilniaus miesto darnaus judumo planą; - Informuoti visuomenę apie statinio projektavimą pagal statybos techninio reglamento STR 1.04.04:2017 „Statinio projektavimas, projekto ekspertizė“ reikalavimus.</i>
7.	Statinio (-ių) ar statinių grupės kategorija (pagal STR 1.01.03:2017 „Statinių klasifikavimas“)	<i>-nesudėtingasis statinys</i>
8.	Kita informacija (kultūros paveldo, saugomos teritorijos)	-
9.	Esamos statinio konstrukcijos, jų funkcinė paskirtis.	-
II. Projektinių pasiūlymų apimtis ir statytojo pateikiami duomenys		
10.	Projektinių pasiūlymų apimtis	<i>- aiškinamasis raštas; - dangų planas; - skersiniai profiliai; - želdinių taksacija ir būklės vertinimas.</i>

11.	Pateikiami dokumentai, nurodomi projektinių pasiūlymų rengimo dokumentams taikomi teisės aktai.	<p>- <i>Prisijungimo prie susisiekimo komunikacijų sąlygos 2021-05-19 Nr. 21/1163.</i></p> <p>- <i>Vilniaus miesto savivaldybės administracijos direktoriaus 2018 m. gruodžio 17 d. įsakymu Nr. 30-3844/1892.1.1E-TD20 patvirtintos Susisiekimo pėsčiomis projektų Vilniaus miesto savivaldybėje rengimo ir įgyvendinimo rekomendacijos https://vilnius.lt/lt/savivaldybe/miesto-ukis-ir-transportas/susisiekimo-pesciomis-projektu-rekomendacijos/;</i></p> <p>- <i>Vilniaus miesto savivaldybės 2016-06-15 tarybos sprendimu Nr. 1-518 patvirtintos Susisiekimo dviračiais projektų Vilniaus miesto savivaldybėje rengimo ir įgyvendinimo rekomendacijos https://vilnius.lt/wp-content/uploads/2018/07/duratu.pdf</i></p>
III. Reikalavimai projektiniams pasiūlymams		
12	Esminiai funkciniai (paskirties) reikalavimai statiniui	<p>- <i>Sprendiniai turi atitikti Prisijungimo prie susisiekimo komunikacijų sąlygų 2021-05-19 Nr. 21/1163 ir susisiekimo komunikacijų statybą reglamentuojančių teisės aktų reikalavimus.</i></p> <p>- <i>Saugoti esamus želdinius.</i></p>
13	Reikalavimai architektūros (estetinius aplinkai, kraštovaizdžiui	<p>- <i>Susisiekimo sistemos dizaino detalės, elementų pločiai, skerspjuviai turi išlaikyti vieningus funkciškai pagrindžiamus parametrus.</i></p> <p>- <i>Sprendiniai turi atitikti universalaus dizaino principus</i></p>
14	Nurodymai sprendinių derinimui, jų pritarimui	- <i>Projektinius pasiūlymus derinti su Infrastruktūros darbų priežiūros ir inžinerinių statinių projektų ir projektinių pasiūlymų vertinimo darbo grupe.</i>
15	Nurodymai projektinių pasiūlymų vaizdinės informacijos parengimui	-
16	Reikalavimai projekto rengimo dokumentų kalbai (-oms).	<i>Lietuvių</i>
17	Reikalavimai projekto rengimo dokumentų įforminimui, sudėčiai ir pan.	- -
IV. Projektuotojo autorines teises ir galimi projekto keitimai		
18	<i>Projektuotojas turi jo parengtų projektinių pasiūlymų autorines teises. Statytojas be projektuotojo sutikimo projekto kopijas gali naudoti tik tam tikslui, kuriam skirtas Projektas.</i>	

DETALŪS METADUOMENYS

Dokumento sudarytojas (-ai)	Vilniaus miesto savivaldybė 188710061, Konstitucijos pr. 3, LT-09601, Vilnius
Dokumento pavadinimas (antraštė)	INŽINERINIO STATINIO PROJEKTINIŲ PASIŪLYMŲ RENGIMO UŽDUOTIS (Dviračių tako Viršuliškių g. atkarpoje tarp Laisvės pr. iki Šešuolių g. statybos projektas)
Dokumento registracijos data ir numeris	2021-06-09 Nr. A358-58/21(2.9.4.5E-INF)
Dokumento gavimo data ir dokumento gavimo registracijos numeris	–
Dokumento specifikacijos identifikavimo žymuo	ADOC-V1.0
Parašo paskirtis	Suderinimas
Parašą sukūrusio asmens vardas, pavardė ir pareigos	Linas Bartusevičius, Projektavimo poskyrio vedėjas, Infrastruktūros skyrius
Sertifikatas išduotas	LINAS,BARTUSEVIČIUS LT
Parašo sukūrimo data ir laikas	2021-06-09 12:40:31 (GMT+03:00)
Parašo formatas	XAdES-EPES
Laiko žymoje nurodytas laikas	–
Informacija apie sertifikavimo paslaugų teikėją	EID-SK 2016, AS Sertifitseerimiskeskus EE
Sertifikato galiojimo laikas	2019-08-30 17:52:14 – 2024-08-28 23:59:59
Parašo paskirtis	Pasirašymas
Parašą sukūrusio asmens vardas, pavardė ir pareigos	Virginijus Pauža, Infrastruktūros skyriaus vedėjas, Infrastruktūros skyrius
Sertifikatas išduotas	VIRGINIJUS PAUŽA, Vilniaus miesto savivaldybės administracija LT
Parašo sukūrimo data ir laikas	2021-06-09 14:19:54 (GMT+03:00)
Parašo formatas	XAdES-T
Laiko žymoje nurodytas laikas	2021-06-09 14:20:05 (GMT+03:00)
Informacija apie sertifikavimo paslaugų teikėją	ADIC CA-A, Asmens dokumentu israsymo centras prie LR VRM LT
Sertifikato galiojimo laikas	2020-11-26 08:17:55 – 2023-11-26 08:17:55
Informacija apie būdus, naudotus metaduomenų vientisumui užtikrinti	"Registravimas" paskirties metaduomenų vientisumas užtikrintas naudojant "RCSC IssuingCA, VI Registru centras - i.k. 124110246 LT" išduotą sertifikatą "Dokumentų valdymo sistema Avilys, Vilniaus miesto savivaldybės administracija, į.k.188710061 LT", sertifikatas galioja nuo 2018-12-27 14:17:37 iki 2021-12-26 14:17:37
Pagrindinio dokumento priedų skaičius	–
Pagrindinio dokumento priedamų dokumentų skaičius	–
Priedamo dokumento sudarytojas (-ai)	–
Priedamo dokumento pavadinimas (antraštė)	–
Priedamo dokumento registracijos data ir numeris	–
Programinės įrangos, kuria naudojantis sudarytas elektroninis dokumentas, pavadinimas	Dokumentų valdymo sistema „Avilys“, versija 3.5.45.1
Informacija apie elektroninio dokumento ir elektroninio (-ių) parašo (-ų) tikrinimą (tikrinimo data)	Atitinka specifikacijos keliamus reikalavimus. Visi dokumente esantys elektroniniai parašai galioja (2021-06-09 14:23:46)
Paieškos nuoroda	–
Papildomi metaduomenys	Nuorašą suformavo 2021-06-09 14:23:46 Dokumentų valdymo sistema „Avilys“



**VILNIAUS MIESTO SAVIVALDYBĖS ADMINISTRACIJOS
INFRASTRUKTŪROS SKYRIUS**

UAB „Archicom“

2021-12-
I

Nr. A51- /21(3.3.2.26E-INF)
Nr.

DĖL 2021-12-13 PROTOKOLO Nr.A16-1501/21(2.1.76E-INF) IŠRAŠO PATEIKIMO

Siunčiame Jums 2021 m. gruodžio 13 d. Vilniaus miesto savivaldybės administracijos Inžinerinių statinių projektų ir projektinių pasiūlymų vertinimo darbo grupės posėdžio, įvykusio 2021 m. gruodžio 10 d., protokolo Nr. A16-1501/21(2.1.76E-INF) išrašą.

PRIDEDAMA. Protokolo išrašas, 1 lapas.

Vyresnysis patarėjas,
pavaduojantis skyriaus vedėją

Arūnas Visockas

Danguolė Emilija Baleišytė, tel. (8 5) 211 2741, el. p. danguole.baleisyte@vilnius.lt



Biudžetinė įstaiga
Kodas 188710061
Duomenys kaupiami ir saugomi
Juridinių asmenų registre

Konstitucijos pr. 3
LT-09601 Vilnius
Tel. (8 5) 211 2155

El. p. savivaldybe@vilnius.lt
www.vilnius.lt



Tikime laisve
1990 KOVO 11



VILNIAUS MIESTO SAVIVALDYBĖS ADMINISTRACIJA

**INŽINERINIŲ STATINIŲ PROJEKTŲ IR PROJEKTINIŲ PASIŪLYMŲ VERTINIMO
DARBO GRUPĖS
PASITARIMO PROTOKOLO IŠRAŠAS**

2021-12-13 Nr.A16-1501/21(2.1.76E-INF)

4. SVARSTYTA. Dėl objekto „Viršuliškių gatvės atkarpoje dviračių tako nuo Laisvės pr. iki Šešuolių gatvės, Vilniuje, statybos projektas“ projektinių pasiūlymų (pakartotinai).

NUTARTA:

4.1. Pritarti projektinių pasiūlymų viešinimui su pastabomis:

4.1.1. Koreguoti įvažiavimus į teritorijas.

4.1.2. Viršuliškių gatvėje neprojektuoti saugumo salelės užbrūkšniuotos horizontaliuoju ženkliniu.

Pasitarimo pirmininkas

Robert Markovski

Pasitarimo sekretorė

Danguolė Emilija Baleišytė

Išrašas tikras

DETALŪS METADUOMENYS

Dokumento sudarytojas (-ai)	Vilniaus miesto savivaldybė 188710061, Konstitucijos pr. 3, LT-09601, Vilnius
Dokumento pavadinimas (antraštė)	DĖL 2021-12-13 PROTOKOLO Nr.A16-1501/21(2.1.76E-INF) IŠRAŠO PATEIKIMO
Dokumento registracijos data ir numeris	2021-12-13 Nr. A51-125987/21(3.3.2.26E-INF)
Dokumento gavimo data ir dokumento gavimo registracijos numeris	–
Dokumento specifikacijos identifikavimo žymuo	ADOC-V1.0
Parašo paskirtis	Pasirašymas
Parašą sukūrusio asmens vardas, pavardė ir pareigos	Arūnas Visockas, Vyresnysis patarėjas, pavaduojantis skyriaus vedėją, Infrastruktūros skyrius
Sertifikatas išduotas	ARŪNAS,VISOCKAS LT
Parašo sukūrimo data ir laikas	2021-12-13 12:24:07 (GMT+02:00)
Parašo formatas	XAdES-T
Laiko žymoje nurodytas laikas	2021-12-13 12:24:20 (GMT+02:00)
Informacija apie sertifikavimo paslaugų teikėją	EID-SK 2016, AS Sertifitseerimiskeskus EE
Sertifikato galiojimo laikas	2020-01-28 12:31:56 – 2025-01-26 23:59:59
Informacija apie būdus, naudotus metaduomenų vientisumui užtikrinti	"Registravimas" paskirties metaduomenų vientisumas užtikrintas naudojant "RCSC IssuingCA, VI Registru centras - i.k. 124110246 LT" išduotą sertifikatą "Dokumentų valdymo sistema Avilys, Vilniaus miesto savivaldybės administracija, i.k.188710061 LT", sertifikatas galioja nuo 2018-12-27 14:17:37 iki 2021-12-26 14:17:37
Pagrindinio dokumento priedų skaičius	1
Pagrindinio dokumento priedamų dokumentų skaičius	–
Priedamo dokumento sudarytojas (-ai)	–
Priedamo dokumento pavadinimas (antraštė)	–
Priedamo dokumento registracijos data ir numeris	–
Programinės įrangos, kuria naudojantis sudarytas elektroninis dokumentas, pavadinimas	Dokumentų valdymo sistema „Avilys“, versija 3.5.51
Informacija apie elektroninio dokumento ir elektroninio (-ių) parašo (-ų) tikrinimą (tikrinimo data)	Atitinka specifikacijos keliamus reikalavimus. Visi dokumente esantys elektroniniai parašai galioja (2021-12-13 12:48:31)
Paieškos nuoroda	–
Papildomi metaduomenys	Nuorašą suformavo 2021-12-13 12:48:31 Dokumentų valdymo sistema „Avilys“



**VILNIAUS MIESTO SAVIVALDYBĖS ADMINISTRACIJOS
INFRASTRUKTŪROS SKYRIUS**

2022-02-
I

Nr. A51- /22(3.3.2.26E-INF)
Nr.

DĖL 2022-02-18 PROTOKOLO Nr.A16-196/22(2.1.76E-INF) IŠRAŠO PATEIKIMO

Siunčiame Jums 2022 m. vasario 18 d. Vilniaus miesto savivaldybės administracijos Inžinerinių statinių projektų ir projektinių pasiūlymų vertinimo darbo grupės posėdžio, įvykusio 2022 m. vasario 15 d., protokolo Nr. A16-196/22(2.1.76E-INF) išrašą.

PRIDEDAMA. Protokolo išrašas, 1 lapas.

Poskyrio vedėjas,
pavaduojantis skyriaus vedėją

Gintautas Kazimieras Niaura

Danguolė Emilija Baleišytė, tel. (8 5) 211 2741, el. p. danguole.baleisyte@vilnius.lt



Biudžetinė įstaiga
Kodas 188710061
Duomenys kaupiami ir saugomi
Juridinių asmenų registre

Konstitucijos pr. 3
LT-09601 Vilnius
Tel. (8 5) 211 2155

El. p. savivaldybe@vilnius.lt
www.vilnius.lt



Tikime laisve
1990 KOVO 11



VILNIAUS MIESTO SAVIVALDYBĖS ADMINISTRACIJA

INŽINERINIŲ STATINIŲ PROJEKTŲ IR PROJEKINIŲ PASIŪLYMŲ VERTINIMO DARBO GRUPĖS PASITARIMO PROTOKOLO IŠRAŠAS

2022-02-18 Nr.A16-196/22(2.1.76E-INF)

13. SVARSTYTA. Dėl objekto „Viršuliškių gatvės atkarpoje dviračių tako nuo Laisvės pr. iki Šešuolių gatvės, Vilniuje, statybos projektas“ projektinių pasiūlymų (pakartotinai).

NUTARTA:

- 13.1. Koreguoti projekto sprendinius, atsižvelgiant į pastabas:
- 13.2. Įvažiavimuose į teritorijas projektuoti nenutrūkstamą raudono asfalto dviračių taką.
- 13.3. Šešuolių g. projektuoti iškeltą dviračių pervažį ir pėsčiųjų perėją.
- 13.4. Šešuolių g. projektuoti parametrus remiantis STR (išvažiavimas 2 eismo juosto po 3,25 m, įvažiavimas 3,50 m, saugumo salelė 2,50 m).
- 13.5. Viršuliškių g. neprojektuoti skiriamosios juostos paliekant 5,50 m pločio važiuojamąją dalį, vertinti papildomų lygiagrečių automobilių stovėjimo vietų įrengimą.
- 13.6. Spindulį į Laisvės pr. numatyti R=10 m.
- 13.7. Įvertinti pusiau požeminių konteinerių projekto sprendinius.

Pasitarimo pirmininkas

Robert Markovski

Pasitarimo sekretorė

Danguolė Emilija Baleišytė

Išrašas tikras

DETALŪS METADUOMENYS

Dokumento sudarytojas (-ai)	Vilniaus miesto savivaldybė 188710061, Konstitucijos pr. 3, LT-09601, Vilnius
Dokumento pavadinimas (antraštė)	DĖL 2022-02-18 PROTOKOLO Nr.A16-196/22(2.1.76E-INF) IŠRAŠO PATEIKIMO
Dokumento registracijos data ir numeris	2022-02-18 Nr. A51-21961/22(3.3.2.26E-INF)
Dokumento gavimo data ir dokumento gavimo registracijos numeris	–
Dokumento specifikacijos identifikavimo žymuo	ADOC-V1.0
Parašo paskirtis	Pasirašymas
Parašą sukūrusio asmens vardas, pavardė ir pareigos	Gintautas Kazimieras Niaura, Poskyrio vedėjas, pavaduojantis Skyriaus vedėją, Infrastruktūros skyrius
Sertifikatas išduotas	GINTAUTAS KAZIMIERAS NIAURA LT
Parašo sukūrimo data ir laikas	2022-02-18 15:31:38 (GMT+02:00)
Parašo formatas	XAdES-T
Laiko žymoje nurodytas laikas	2022-02-18 15:31:52 (GMT+02:00)
Informacija apie sertifikavimo paslaugų teikėją	EID-SK 2016, AS Sertifitseerimiskeskus EE
Sertifikato galiojimo laikas	2020-01-28 10:01:46 – 2025-01-26 23:59:59
Informacija apie būdus, naudotus metaduomenų vientisumui užtikrinti	"Registravimas" paskirties metaduomenų vientisumas užtikrintas naudojant "RCSC IssuingCA, VI Registru centras - i.k. 124110246 LT" išduotą sertifikatą "Dokumentų valdymo sistema Avilys, Vilniaus miesto savivaldybės administracija, į.k. 188710061 LT", sertifikatas galioja nuo 2021-12-20 09:38:49 iki 2024-12-19 09:38:49
Pagrindinio dokumento priedų skaičius	1
Pagrindinio dokumento priedamų dokumentų skaičius	–
Priedamo dokumento sudarytojas (-ai)	–
Priedamo dokumento pavadinimas (antraštė)	–
Priedamo dokumento registracijos data ir numeris	–
Programinės įrangos, kuria naudojantis sudarytas elektroninis dokumentas, pavadinimas	Dokumentų valdymo sistema „Avilys“, versija 3.5.56
Informacija apie elektroninio dokumento ir elektroninio (-ių) parašo (-ų) tikrinimą (tikrinimo data)	Atitinka specifikacijos keliamus reikalavimus. Visi dokumente esantys elektroniniai parašai galioja (2022-02-18 16:07:30)
Paieškos nuoroda	–
Papildomi metaduomenys	Nuorašą suformavo 2022-02-18 16:07:30 Dokumentų valdymo sistema „Avilys“



**VILNIAUS MIESTO SAVIVALDYBĖS ADMINISTRACIJOS
INFRASTRUKTŪROS SKYRIUS**

p. DONATUI ČERNECKIUI

2022-05-
I

Nr. A51- /22(3.3.2.26E-INF)
Nr.

donatas@archicom.lt

DĖL 2022-05-20 PROTOKOLO Nr.A16-688/22(2.1.76E-INF) IŠRAŠO PATEIKIMO

Siunčiame Jums 2022 m. gegužės 20 d. Vilniaus miesto savivaldybės administracijos Inžinerinių statinių projektų ir projektinių pasiūlymų vertinimo darbo grupės posėdžio, įvykusio 2022 m. gegužės 19 d., protokolo Nr. A16-688/22(2.1.76E-INF) išrašą.

PRIDEDAMA. Protokolo išrašas, 1 lapas.

L. e. skyriaus vedėjo pareigas

Arūnas Visockas

Danguolė Emilija Baleišytė, tel. (8 5) 211 2741, el. p. danguole.baleisyte@vilnius.lt



Biudžetinė įstaiga
Kodas 188710061
Duomenys kaupiami ir saugomi
Juridinių asmenų registre

Konstitucijos pr. 3
LT-09601 Vilnius
Tel. (8 5) 211 2155

El. p. savivaldybe@vilnius.lt
www.vilnius.lt



Tikime laisve
1990 KOVO 11

**VILNIAUS MIESTO SAVIVALDYBĖS ADMINISTRACIJA****INŽINERINIŲ STATINIŲ PROJEKTŲ IR PROJEKTINIŲ PASIŪLYMŲ VERTINIMO
DARBO GRUPĖS
PASITARIMO PROTOKOLO IŠRAŠAS**

2022-05-20 Nr.A16-688/22(2.1.76E-INF)

7. SVARSTYTA. Dėl Viršuliškių g. atkarpos tarp Laisvės pr. ir Šešuolių g. Vilniaus m. rekonstravimo įrengiant dviračių taką projekto projektinių pasiūlymų susisiekimo sprendinių po viešo susirinkimo su visuomene (IS „Infostatyba“) (pakartotinas svarstymas).

NUTARTA:

- 7.1. Pritarti projektinių pasiūlymų sprendiniams.
- 7.2. Nustatyti techninius parametrus:
 - 7.2.1. Viršuliškių gatvės atkarpoje (pietinėje Viršuliškių gatvės pusėje) nuo Laisvės prospekto iki Šešuolių gatvės raudono asfalto, 2,5 m pločio dviračių takas.
 - 7.2.2. Lygiagretaus automobilių parkavimo juosta 2,0 m pločio, asfalto dangos.
 - 7.2.3. Žalioji juosta tarp važiuojamosios dalies ir dviračio tako kintamo pločio nuo 2,5 m iki 4,5 m pločio.
 - 7.2.4. Važiuojamoji dalis ties sankryža su Laisvės pr. trijų eismo juostų, 9,0 m pločio, asfalto dangos.
 - 7.2.5. Važiuojamoji dalis Viršuliškių gatvėje nuo automobilių parkavimo vietų iki Šešuolių gatvės dviejų eismo juostų, 5,5 m pločio, asfalto dangos.
 - 7.2.6. Viršuliškių gatvėje iškilioji pėsčiųjų perėja 4,0 m pločio; iškilioji dviračių pervažis 2,5 m pločio.
 - 7.2.7. Iškilioji pėsčiųjų perėja per Šešuolių gatvę 4,0 m pločio, asfalto dangos; iškilioji dviračių pervažis 2,5 m pločio, raudono asfalto dangos.
 - 7.2.8. Įvažiavimas į Šešuolių gatvę vienos eismo juostos, 3,5 m pločio.
 - 7.2.9. Išvažiavimas iš Šešuolių gatvės dviejų eismo juostų, 6,5 m pločio.
 - 7.2.10. Skiriamoji salelė Šešuolių gatvėje 2,5 m pločio, trinkelų dangos.
 - 7.2.11. Spinduliai iš/į Šešuolių gatvės R=10,0 m.
 - 7.2.12. Spindulys iš Viršuliškių gatvės į Laisvės pr. R=10,0 m.

Pasitarimo pirmininkas

Eglė Marcišauskė

Pasitarimo sekretorė

Danguolė Emilija Baleišytė

Išrašas tikras

DETALŪS METADUOMENYS

Dokumento sudarytojas (-ai)	Vilniaus miesto savivaldybė 188710061, Konstitucijos pr. 3, LT-09601, Vilnius
Dokumento pavadinimas (antraštė)	DĖL 2022-05-20 PROTOKOLO Nr.A16-688/22(2.1.76E-INF) IŠRAŠO PATEIKIMO
Dokumento registracijos data ir numeris	2022-05-23 Nr. A51-71447/22(3.3.2.26E-INF)
Dokumento gavimo data ir dokumento gavimo registracijos numeris	–
Dokumento specifikacijos identifikavimo žymuo	ADOC-V1.0
Parašo paskirtis	Pasirašymas
Parašą sukūrusio asmens vardas, pavardė ir pareigos	Arūnas Visockas, L. e. Infrastruktūros skyriaus vedėjo pareigas, Infrastruktūros skyrius
Sertifikatas išduotas	ARŪNAS VIŠOCKAS, Vilniaus miesto savivaldybės administracija LT
Parašo sukūrimo data ir laikas	2022-05-23 09:37:38 (GMT+03:00)
Parašo formatas	XAdES-T
Laiko žymoje nurodytas laikas	2022-05-23 09:37:48 (GMT+03:00)
Informacija apie sertifikavimo paslaugų teikėją	ADIC CA-A, Asmens dokumentu israsymo centras prie LR VRM LT
Sertifikato galiojimo laikas	2021-12-07 09:47:57 – 2024-12-06 09:47:57
Informacija apie būdus, naudotus metaduomenų vientisumui užtikrinti	"Registravimas" paskirties metaduomenų vientisumas užtikrintas naudojant "RCSC IssuingCA, VI Registru centras - i.k. 124110246 LT" išduotą sertifikatą "Dokumentų valdymo sistema Avilys, Vilniaus miesto savivaldybės administracija, į.k. 188710061 LT", sertifikatas galioja nuo 2021-12-20 09:38:49 iki 2024-12-19 09:38:49
Pagrindinio dokumento priedų skaičius	1
Pagrindinio dokumento pridedamų dokumentų skaičius	–
Priedamo dokumento sudarytojas (-ai)	–
Priedamo dokumento pavadinimas (antraštė)	–
Priedamo dokumento registracijos data ir numeris	–
Programinės įrangos, kuria naudojantis sudarytas elektroninis dokumentas, pavadinimas	Dokumentų valdymo sistema „Avilys“, versija 3.5.60
Informacija apie elektroninio dokumento ir elektroninio (-ių) parašo (-ų) tikrinimą (tikrinimo data)	Atitinka specifikacijos keliamus reikalavimus. Visi dokumente esantys elektroniniai parašai galioja (2022-05-23 09:57:00)
Paieškos nuoroda	–
Papildomi metaduomenys	Nuorašą suformavo 2022-05-23 09:57:00 Dokumentų valdymo sistema „Avilys“

VILNIAUS MIESTO SAVIVALDYBĖS ADMINISTRACIJA

Išduodamos pagal pateiktą statytojo (užsakovo) prašymą 2021-04-19 Nr. A50-11540/21

PRISIJUNGIMO PRIE SUSISIEKIMO KOMUNIKACIJŲ SĄLYGOS

2021-05-19 Nr. 21/1163

Projekto pavadinimas Viršuliškių gatvės atkarpoje dviračių tako nuo Laisvės pr. iki Šešuolių gatvės, Vilniuje, statybos projektas
Statytojas (užsakovas) Vilniaus miesto savivaldybė

Susisiekimo komunikacijų sąlygos

Suprojektuoti Viršuliškių gatvės atkarpoje (pietinėje Viršuliškių gatvės pusėje) nuo Laisvės prospekto iki Šešuolių gatvės ne siauresnį kaip 2,50 m pločio raudono asfalto dviračių taką važiuojamosios dalies sąskaita, įvertinus „Daugiabučių gyvenamųjų namų Viršuliškių g. 38 (skl. Kad. Nr. 0101/0029:96), Vilniuje, techninis projekto“ susisiekimo sprendinius.

Projektuojamos susisiekimo ir inžinerinės infrastruktūros parametrai ir medžiagiškumas nustatomi ir tvirtinami Inžinerinių statinių projektų ir projektinių pasiūlymų vertinimo darbo grupėje. Spręsti lietaus vandens surinkimą ir nuvedimą nuo naujai įrengiamų dangų.

Eismo reguliavimo ir eismo saugumo priemonės pagal poreikį projektuoti ir įrengti vadovaujantis Vilniaus miesto savivaldybės administracijos direktoriaus 2009-10-15 patvirtintu įsakymu Nr. 30-1783 „Techninių eismo reguliavimo priemonių įrengimo ir jų priežiūros Vilniaus mieste aprašas“, Vilniaus miesto savivaldybės 2016-06-15 tarybos sprendimu Nr. 1-518 „Dėl susisiekimo dviračiais projektų Vilniaus miesto savivaldybėje rengimo ir įgyvendinimo rekomendacijų tvirtinimo“ bei Vilniaus miesto savivaldybės administracijos direktoriaus 2018-12-17 patvirtintu įsakymu Nr. 30-3844/18(2.1.1E-TD2) „Dėl susisiekimo pėsčiomis projektų Vilniaus miesto savivaldybėje rengimo ir įgyvendinimo rekomendacijų tvirtinimo“.

Savivaldybės vardu projektas rengiamas vadovaujantis 2021-05-18 susisiekimo komunikacijų projektavimo sutartimi Nr. A326-78/21(2.9.4.2E-INF) su Atvirojo tipo informuotiesiems investuotojams skirta investicinė UAB „Šiaurės Europos investicinis fondas“.

Vyriausiasis patarėjas,
laikinais einantis vyriausiojo inžinieriaus pareigas

Anton Nikitin

DETALŪS METADUOMENYS

Dokumento sudarytojas (-ai)	Vilniaus miesto savivaldybė 188710061, Konstitucijos pr. 3, LT-09601, Vilnius
Dokumento pavadinimas (antraštė)	PRISIJUNGIMO PRIE SUSISIEKIMO KOMUNIKACIJŲ SĄLYGOS
Dokumento registracijos data ir numeris	2021-05-24 Nr. A51-44525/21(2.9.4.9E-INF)
Dokumento gavimo data ir dokumento gavimo registracijos numeris	–
Dokumento specifikacijos identifikavimo žymuo	ADOC-V1.0
Parašo paskirtis	Suderinimas
Parašą sukūrusio asmens vardas, pavardė ir pareigos	Tomas Kamaitis, Eismo organizavimo skyriaus patarėjas, Eismo organizavimo skyrius
Sertifikatas išduotas	TOMAS,KAMAITIS LT
Parašo sukūrimo data ir laikas	2021-05-21 00:27:08 (GMT+03:00)
Parašo formatas	XAdES-EPES
Laiko žymoje nurodytas laikas	–
Informacija apie sertifikavimo paslaugų teikėją	EID-SK 2016, AS Sertifitseerimiskeskus EE
Sertifikato galiojimo laikas	2020-10-05 18:21:55 – 2025-10-04 23:59:59
Parašo paskirtis	Pasirašymas
Parašą sukūrusio asmens vardas, pavardė ir pareigos	Anton Nikitin, Vilniaus miesto savivaldybės administracijos vyriausiasis patarėjas, Administracijos direktorius
Sertifikatas išduotas	ANTON,NIKITIN LT
Parašo sukūrimo data ir laikas	2021-05-21 16:55:29 (GMT+03:00)
Parašo formatas	XAdES-X-L
Laiko žymoje nurodytas laikas	2021-05-21 16:55:42 (GMT+03:00)
Informacija apie sertifikavimo paslaugų teikėją	EID-SK 2016, AS Sertifitseerimiskeskus EE
Sertifikato galiojimo laikas	2018-07-04 12:02:29 – 2023-07-03 23:59:59
Informacija apie būdus, naudotus metaduomenų vientisumui užtikrinti	"Registravimas" paskirties metaduomenų vientisumas užtikrintas naudojant "RCSC IssuingCA, VI Registru centras - i.k. 124110246 LT" išduotą sertifikatą "Dokumentų valdymo sistema Avilys, Vilniaus miesto savivaldybės administracija, i.k.188710061 LT", sertifikatas galioja nuo 2018-12-27 14:17:37 iki 2021-12-26 14:17:37
Pagrindinio dokumento priedų skaičius	–
Pagrindinio dokumento priedamų dokumentų skaičius	–
Priedamo dokumento sudarytojas (-ai)	–
Priedamo dokumento pavadinimas (antraštė)	–
Priedamo dokumento registracijos data ir numeris	–
Programinės įrangos, kuria naudojantis sudarytas elektroninis dokumentas, pavadinimas	Dokumentų valdymo sistema „Avilys“, versija 3.5.45.1
Informacija apie elektroninio dokumento ir elektroninio (-ių) parašo (-ų) tikrinimą (tikrinimo data)	Atitinka specifikacijos keliamus reikalavimus. Visi dokumente esantys elektroniniai parašai galioja (2021-05-24 07:23:15)
Paieškos nuoroda	–
Papildomi metaduomenys	Nuorašą suformavo 2021-05-24 07:23:15 Dokumentų valdymo sistema „Avilys“



VILNIAUS MIESTO SAVIVALDYBĖS ADMINISTRACIJA

2021-12- Nr. A51- /21(2.9.4.9E-INF)
I 2021-12-01 Nr. A50-35930/21

**DĖL PRISIJUNGIMO PRIE SUSISIEKIMO KOMUNIKACIJŲ SĄLYGŲ NR. 21/1163
PAPILDYMO**

Jūsų prašymas dėl prisijungimo prie susisiekimui komunikacijų sąlygų Nr. 21/1163 (toliau – prisijungimo sąlygos) pakeitimo išnagrinėtas 2021-12-15 Vilniaus miesto savivaldybės administracijos sąlygų rengimo darbo grupės pasitarime.

Papildome prisijungimo sąlygų tekstą sakiniu „Suprojektuoti šviesoforo perkėlimą ties Laisvės pr. / Viršuliškių g. sankryža, Viršuliškių gatvės pusėje remiantis sąlygų Priedu Nr. 1.“.

Visi kiti prisijungimo sąlygose įrašyti reikalavimai lieka galioti.

Šį raštą prašome pateikti kartu su išduotomis prisijungimo sąlygomis.

Savivaldybės vyriausiasis inžinierius (vyriausias patarėjas)

Anton Nikitin

Marija Joteikienė, 211 2521, el. paštas marija.joteikiene@vilnius.lt

Šis atsakymas per vieną mėnesį nuo gavimo dienos gali būti skundžiamas Lietuvos administracinių ginčų komisijai (Vilniaus g. 27, LT-01402 Vilnius) ar Vilniaus apygardos administraciniam teismui (Žygimantų g. 2, LT-01102 Vilnius) Lietuvos Respublikos ikiteisminio administracinių ginčų nagrinėjimo tvarkos įstatymo ir Lietuvos Respublikos administracinių bylų teisenos įstatymo nustatyta tvarka.

Dėl pareigūnų piktnaudžiavimo, biurokratizmo ar kitaip pažeidžiamų žmogaus teisių ir laisvių viešojo administravimo srityje skundas gali būti paduodamas Lietuvos Respublikos Seimo kontrolierių įstaigai (Gedimino pr. 56, LT-01110 Vilnius) Lietuvos Respublikos Seimo kontrolierių įstatymo nustatyta tvarka per vieną mėnesį nuo skundžiamų veiksmų padarymo ar skundžiamo sprendimo priėmimo dienos.



Budžetinė įstaiga
Kodas 188710061
Duomenys kaupiami ir saugomi
Juridinių asmenų registre

Konstitucijos pr. 3
LT-09601 Vilnius
Tel. (8 5) 211 2616

El. p. savivaldybe@vilnius.lt
www.vilnius.lt



1990 KOVO 11

DETALŪS METADUOMENYS

Dokumento sudarytojas (-ai)	Vilniaus miesto savivaldybė 188710061, Konstitucijos pr. 3, LT-09601, Vilnius
Dokumento pavadinimas (antraštė)	DĖL PRISIJUNGIMO PRIE SUSISIEKIMO KOMUNIKACIJŲ ŠALYGŲ NR. 21/1163 PAPILDYMO
Dokumento registracijos data ir numeris	2021-12-20 Nr. A51-129298/21(2.9.4.9E-INF)
Dokumento gavimo data ir dokumento gavimo registracijos numeris	–
Dokumento specifikacijos identifikavimo žymuo	ADOC-V1.0
Parašo paskirtis	Pasirašymas
Parašą sukūrusio asmens vardas, pavardė ir pareigos	Anton Nikitin, Vilniaus miesto savivaldybės administracijos vyriausiasis inžinierius (vyriausiasis patarėjas), Administracijos direktorius
Sertifikatas išduotas	ANTON,NIKITIN LT
Parašo sukūrimo data ir laikas	2021-12-20 11:37:41 (GMT+02:00)
Parašo formatas	XAdES-T
Laiko žymoje nurodytas laikas	2021-12-20 11:37:55 (GMT+02:00)
Informacija apie sertifikavimo paslaugų teikėją	EID-SK 2016, AS Sertifitseerimiskeskus EE
Sertifikato galiojimo laikas	2018-07-04 12:02:29 – 2023-07-03 23:59:59
Informacija apie būdus, naudotus metaduomenų vientisumui užtikrinti	"Registravimas" paskirties metaduomenų vientisumas užtikrintas naudojant "RCSC IssuingCA, VI Registru centras - i.k. 124110246 LT" išduotą sertifikatą "Dokumentų valdymo sistema Avilys, Vilniaus miesto savivaldybės administracija, į.k.188710061 LT", sertifikatas galioja nuo 2018-12-27 14:17:37 iki 2021-12-26 14:17:37
Pagrindinio dokumento priedų skaičius	–
Pagrindinio dokumento priedamų dokumentų skaičius	–
Priedamo dokumento sudarytojas (-ai)	–
Priedamo dokumento pavadinimas (antraštė)	–
Priedamo dokumento registracijos data ir numeris	–
Programinės įrangos, kuria naudojantis sudarytas elektroninis dokumentas, pavadinimas	Dokumentų valdymo sistema „Avilys“, versija 3.5.51
Informacija apie elektroninio dokumento ir elektroninio (-ių) parašo (-ų) tikrinimą (tikrinimo data)	Atitinka specifikacijos keliamus reikalavimus. Visi dokumente esantys elektroniniai parašai galioja (2021-12-20 11:40:34)
Paieškos nuoroda	–
Papildomi metaduomenys	Nuorašą suformavo 2021-12-20 11:40:34 Dokumentų valdymo sistema „Avilys“



**VILNIAUS MIESTO SAVIVALDYBĖS ADMINISTRACIJOS
EISMO ORGANIZAVIMO SKYRIUS**

sergej@archicom.lt

2022-05- Nr. A51-

**DĖL PRISIJUNGIMO PRIE SUSISIEKIMO KOMUNIKACIJŲ SĄLYGŲ NR. 21/1163
ŠVIESOFORŲ PRIEDO**

Teikiame prisijungimo prie susisiekimo komunikacijų sąlygų Nr. 21/1163 šviesoforų priedą Nr. 1 (pridedama).

PRIDEDAMA. Šviesoforų projektavimo sąlygos, 1 lapas.

Pagarbiai

Saugaus eismo poskyrio vedėjas,
pavaduojantis skyriaus vedėją

Marius Maldeikis

Kastytis Lubys, tel. (8 5) 211 2141, el. p. kastytis.lubys@vilnius.lt



Biudžetinė įstaiga
Kodas 188710061
Duomenys kaupiami ir saugomi
Juridinių asmenų registre

Konstitucijos pr. 3
LT-09601 Vilnius
Tel. (8 5) 211 2143
Faks. (8 5) 211 2222

El. p. savivaldybe@vilnius.lt
www.vilnius.lt

TVIRTINU:
Vilniaus miesto savivaldybės administracijos
Eismo organizavimo skyriaus vedėjas

TVIRTINU:

2022 m. gegužės mėn. d.

Pastaba. Derinimo būdas: pareiškėjui perduodama elektroniniu būdu.

ŠVIESOFORINIS REGULIAVIMAS
(2022-04-22 įsijungimo prie susisiekimo komunikacijų sąlygų Nr. 21/1163 priedas Nr. 1)

Rengiant Viršuliškių g. atkarpos tarp Laisvės pr. ir Šešuolių g. Vilniaus m. rekonstravimo, įrengiant dviračių taką, projektą, projekto ribose esančioje šviesoforinėje *Laisvės pr. – Viršuliškių g. sankryžoje*, esamos ar naujos šviesoforų ir kelio ženklų atramos bei gemblių tipo atramos turi būti suprojektuotos ne važiuojamoje dalyje, ne šaligatvyje ir ne dviračių take.

Perkeliant šviesoforų atramas draudžiama įrenginėti šviesoforų tinklo (kabelių) movas, didėjant atstumui nuo šviesoforų valdiklio iki atramos (stulpo) turi būti įrengiamas naujas kabelis.

Pagal poreikį numatyti bendrus pėsčiųjų ir dviratininkų šviesoforus, įrengtus pagal KŠIT tarp perėjos ir pervažos, mygtukus bei garsinius signalus. Taip pat pagal poreikį numatyti dviračio tako dešinėje pusėje papildomą (-i) dviratininkų stulpelį (-ius) su dviratininkų mygtuku (-ais).

Numatyti transporto šviesoforų įrengimą/perkėlimą ant gatvių apšvietimo ar kryptinio apšvietimo atramų jei jos yra šalia šviesoforų atramų. Numatyti esamų šviesoforų ir jų atramų perkėlimą bei naujų įrengimą.

Perkėlus transporto jutiklių atramas būtina užtikrinti tinkamą transporto priemonių detektavimą. Po perkėlimo numatyti visos kitos šviesoforinės įrangos derinimą ir kalibravimą. Atlikti programinius pakeitimus.

Techninio projekto dalį (šviesoforinį reguliavimą ar procesų valdymą ir automatizaciją) suderinti su Vilniaus miesto savivaldybės administracijos Eismo organizavimo skyriaus Eismo valdymo poskyriu ir su SĮ „Susisiekimo paslaugos“ Eismo organizavimo skyriumi.

Vykdamat perkėlimą, darbų eigoje privalu organizuoti objekto apžiūrą, kviečiant Vilniaus miesto savivaldybės administracijos Eismo organizavimo skyriaus Eismo valdymo poskyrio ir SĮ „Susisiekimo paslaugos“ Eismo organizavimo skyriaus atstovus, kad būtų įvertinta, ar nėra nukrypimų nuo išduotų šviesoforų techninių sąlygų ir projekto. Perduodant objektą, pateikti raštą iš SĮ „Susisiekimo paslaugos“ apie šviesoforų postų eksploatacijos tinkamumą. Rangovas įrengimo laikotarpiu yra atsakingas už viso objekto priežiūrą, reagavimą į gedimus bei jų šalinimą (šalinimo terminas ne ilgesnis nei 12 val.) bei tinkamą transporto srautų reguliavimą ir eismo saugumo užtikrinimą.

SUDERINO:

Vilniaus miesto savivaldybės administracijos
Eismo organizavimo skyriaus
Eismo valdymo poskyrio vedėjas
Suderinta: Eduardas Garbovskis/2022-05-04

SUDARĖ:

Savivaldybės įmonės „Susisiekimo paslaugos“
Eismo organizavimo skyrius
Sudaryta: Robert Markovski/2022-05-04

Pastaba. Derinimo būdas: pareiškėjui perduodama elektroniniu būdu.

DETALŪS METADUOMENYS

Dokumento sudarytojas (-ai)	Vilniaus miesto savivaldybė 188710061, Konstitucijos pr. 3, LT-09601, Vilnius
Dokumento pavadinimas (antraštė)	DĖL PRISIJUNGIMO PRIE SUSISIEKIMO KOMUNIKACIJŲ SĄLYGŲ NR. 21/1163 ŠVIESOFORŲ PRIEDO
Dokumento registracijos data ir numeris	2022-05-13 Nr. A51-67011/22(3.3.2.26-EIS)
Dokumento gavimo data ir dokumento gavimo registracijos numeris	–
Dokumento specifikacijos identifikavimo žymuo	ADOC-V1.0
Parašo paskirtis	Pasirašymas
Parašą sukūrusio asmens vardas, pavardė ir pareigos	Marius Maldeikis, Poskyrio vedėjas, pavaduojantis skyriaus vedėja, Eismo organizavimo skyrius
Sertifikatas išduotas	MARIUS MALDEIKIS LT
Parašo sukūrimo data ir laikas	2022-05-13 14:46:41 (GMT+03:00)
Parašo formatas	XAdES-T
Laiko žymoje nurodytas laikas	2022-05-13 14:47:34 (GMT+03:00)
Informacija apie sertifikavimo paslaugų teikėją	EID-SK 2016, AS Sertifitseerimiskeskus EE
Sertifikato galiojimo laikas	2021-02-20 12:14:06 – 2026-02-19 23:59:59
Informacija apie būdus, naudotus metaduomenų vientisumui užtikrinti	"Registravimas" paskirties metaduomenų vientisumas užtikrintas naudojant "RCSC IssuingCA, VI Registru centras - i.k. 124110246 LT" išduotą sertifikatą "Dokumentų valdymo sistema Avilys, Vilniaus miesto savivaldybės administracija, i.k. 188710061 LT", sertifikatas galioja nuo 2021-12-20 09:38:49 iki 2024-12-19 09:38:49
Pagrindinio dokumento priedų skaičius	1
Pagrindinio dokumento priedamų dokumentų skaičius	–
Priedamo dokumento sudarytojas (-ai)	–
Priedamo dokumento pavadinimas (antraštė)	–
Priedamo dokumento registracijos data ir numeris	–
Programinės įrangos, kuria naudojantis sudarytas elektroninis dokumentas, pavadinimas	Dokumentų valdymo sistema „Avilys“, versija 3.5.60
Informacija apie elektroninio dokumento ir elektroninio (-ių) parašo (-ų) tikrinimą (tikrinimo data)	Atitinka specifikacijos keliamus reikalavimus. Visi dokumente esantys elektroniniai parašai galioja (2022-05-13 14:49:45)
Paieškos nuoroda	–
Papildomi metaduomenys	Nuorašą suformavo 2022-05-13 14:49:45 Dokumentų valdymo sistema „Avilys“



VILNIAUS MIESTO SAVIVALDYBĖS ADMINISTRACIJA

donatas@archicom.lt2022-04- Nr. A51- /22(2.9.4.9E-INF)
I 2022-04-06 Nr. E348-471/22**DĖL PRISIJUNGIMO PRIE SUSISIEKIMO KOMUNIKACIJŲ SĄLYGŲ NR. 21/1163
NAUJOS REDAKCIJOS**

Jūsų prašymas pakeisti 2021-05-19 prisijungimo prie susisiekiimo komunikacijų sąlygas Nr. 21/1163 (toliau – Prisijungimo sąlygos) išnagrinėtas Vilniaus miesto savivaldybės administracijoje.

Keičiame projekto pavadinimą iš „Viršuliškių gatvės atkarpoje dviračių tako nuo Laisvės pr. iki Šešuolių gatvės, Vilniuje, statybos projektas“ į „Viršuliškių g. atkarpos tarp Laisvės pr. ir Šešuolių g. Vilniaus m. rekonstravimo įrengiant dviračių taką projektas“.

Keičiame Prisijungimo sąlygų sakinį iš „Suprojektuoti Viršuliškių gatvės atkarpoje (pietinėje Viršuliškių gatvės pusėje) nuo Laisvės prospekto iki Šešuolių gatvės ne siauresnį kaip 2,50 m pločio raudono asfalto dviračių taką važiuojamosios dalies sąskaita, įvertinus „Daugiabučių gyvenamųjų namų Viršuliškių g. 38 (skl. Kad. Nr. 0101/0029:96), Vilniuje, techninis projekto“ susisiekiimo sprendinius.“ į sakinį „Suprojektuoti Viršuliškių gatvės atkarpoje (pietinėje Viršuliškių gatvės pusėje) nuo Laisvės prospekto iki Šešuolių gatvės raudono asfalto dviračių taką važiuojamosios dalies sąskaita, įvertinus „Daugiabučių gyvenamųjų namų Viršuliškių g. 38 (skl. Kad. Nr. 0101/0029:96), Vilniuje, techninis projekto“ susisiekiimo sprendinius.“.

Papildome Prisijungimo sąlygas sakiniu „Galimas bendro naudojimo automobilių stovėjimo vietų projektavimas ir įrengimas (lygiagrečiai važiuojamajai daliai) Viršuliškių gatvės atkarpoje tarp Laisvės pr. ir Šešuolių g.“.

Visi kiti Prisijungimo sąlygose įrašyti reikalavimai lieka galioti.

Šį raštą prašome pateikti kartu su išduotomis Prisijungimo sąlygomis.

Savivaldybės vyriausiasis inžinierius (vyriausias patarėjas)

Anton Nikitin

Asta Jurskienė, 211 2717, el. paštas asta.jurskiene@vilnius.lt

Šis atsakymas per vieną mėnesį nuo gavimo dienos gali būti skundžiamas Lietuvos administracinių ginčų komisijai (Vilniaus g. 27, LT-01402 Vilnius) ar Vilniaus apygardos administraciniam teismui (Žygimantų g. 2, LT-01102 Vilnius) Lietuvos Respublikos ikiteisminio administracinių ginčų nagrinėjimo tvarkos įstatymo ir Lietuvos Respublikos administracinių bylų teisenos įstatymo nustatyta tvarka.

Dėl pareigūnų piktnaudžiavimo, biurokratizmo ar kitaip pažeidžiamų žmogaus teisių ir laisvių viešojo administravimo srityje skundas gali būti paduodamas Lietuvos Respublikos Seimo kontrolierių įstaigai (Gedimino pr. 56, LT-01110 Vilnius) Lietuvos Respublikos Seimo kontrolierių įstatymo nustatyta tvarka per vienus metus nuo skundžiamų veiksnių padarymo ar skundžiamo sprendimo priėmimo dienos.



Budžetinė įstaiga
Kodas 188710061
Duomenys kaupiami ir saugomi
Juridinių asmenų registre

Konstitucijos pr. 3
LT-09601 Vilnius
Tel. (8 5) 211 2616

El. p. savivaldybe@vilnius.lt
www.vilnius.lt



Tikime laisve
1990 KOVO 11

DETALŪS METADUOMENYS

Dokumento sudarytojas (-ai)	Vilniaus miesto savivaldybė 188710061, Konstitucijos pr. 3, LT-09601, Vilnius
Dokumento pavadinimas (antraštė)	DĖL PRISIJUNGIMO PRIE SUSISIEKIMO KOMUNIKACIJŲ SĄLYGŲ IŠDAVIMO
Dokumento registracijos data ir numeris	2022-04-22 Nr. A51-53380/22(2.9.4.9E-INF)
Dokumento gavimo data ir dokumento gavimo registracijos numeris	–
Dokumento specifikacijos identifikavimo žymuo	ADOC-V1.0
Parašo paskirtis	Pasirašymas
Parašą sukūrusio asmens vardas, pavardė ir pareigos	Anton Nikitin, Vilniaus miesto savivaldybės administracijos vyriausiasis inžinierius (vyriausiasis patarėjas), Administracijos direktorius
Sertifikatas išduotas	ANTON NIKITIN LT
Parašo sukūrimo data ir laikas	2022-04-20 15:28:58 (GMT+03:00)
Parašo formatas	XAdES-X-L
Laiko žymoje nurodytas laikas	2022-04-20 15:29:11 (GMT+03:00)
Informacija apie sertifikavimo paslaugų teikėją	EID-SK 2016, AS Sertifitseerimiskeskus EE
Sertifikato galiojimo laikas	2018-07-04 12:02:29 – 2023-07-03 23:59:59
Informacija apie būdus, naudotus metaduomenų vientisumui užtikrinti	"Registravimas" paskirties metaduomenų vientisumas užtikrintas naudojant "RCSC IssuingCA, VI Registru centras - i.k. 124110246 LT" išduotą sertifikatą "Dokumentų valdymo sistema Avilys, Vilniaus miesto savivaldybės administracija, į.k. 188710061 LT", sertifikatas galioja nuo 2021-12-20 09:38:49 iki 2024-12-19 09:38:49
Pagrindinio dokumento priedų skaičius	–
Pagrindinio dokumento priedamų dokumentų skaičius	–
Priedamo dokumento sudarytojas (-ai)	–
Priedamo dokumento pavadinimas (antraštė)	–
Priedamo dokumento registracijos data ir numeris	–
Programinės įrangos, kuria naudojantis sudarytas elektroninis dokumentas, pavadinimas	Dokumentų valdymo sistema „Avilys“, versija 3.5.60
Informacija apie elektroninio dokumento ir elektroninio (-ių) parašo (-ų) tikrinimą (tikrinimo data)	Atitinka specifikacijos keliamus reikalavimus. Visi dokumente esantys elektroniniai parašai galioja (2022-04-22 08:06:15)
Paieškos nuoroda	–
Papildomi metaduomenys	Nuorašą suformavo 2022-04-22 08:06:15 Dokumentų valdymo sistema „Avilys“

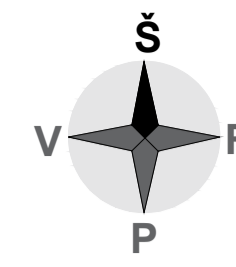


Projektuojamas dviračių takas tarp Laisvės pr. ir Šešuolių g., pagal Prisijungimo prie susisiekimo komunikacijų sąlygas Nr. 21/1163 (2021-05-19)

Esamas dviračių takas išilgai Laisvės pr.

UAB ARCHICOM Ateities g. 31B, Vilnius, Įm.k. 300636599					Objektas						
					Viršuliškių g. atkarpos tarp Laisvės pr. ir Šešuolių g. Vilniaus m. rekonstravimo įrengiant dviračių taką projektas						
					Brežinys		Situacijos schema su numatomu projektuoti dviračių taku		Laida		
A 1398	PV. Arch.	D. Černeckis		2022 03							
	arch.	S. Zacharov		2022 03							
PP	Iniciatorius: Atvirojo tipo informuotiesiems investuotojams skirta investicinė UAB „Šiaurės Europos investicinis fondas“ Statytojas: Vilniaus miesto savivaldybė				Komplexas TP-21-10	Objektas - 1	Stadija - PP	Dalis - S	Dokum. Nr. - 01	Lapas	Lapų
					1	1					

SITUACIJOS SCHEMA:

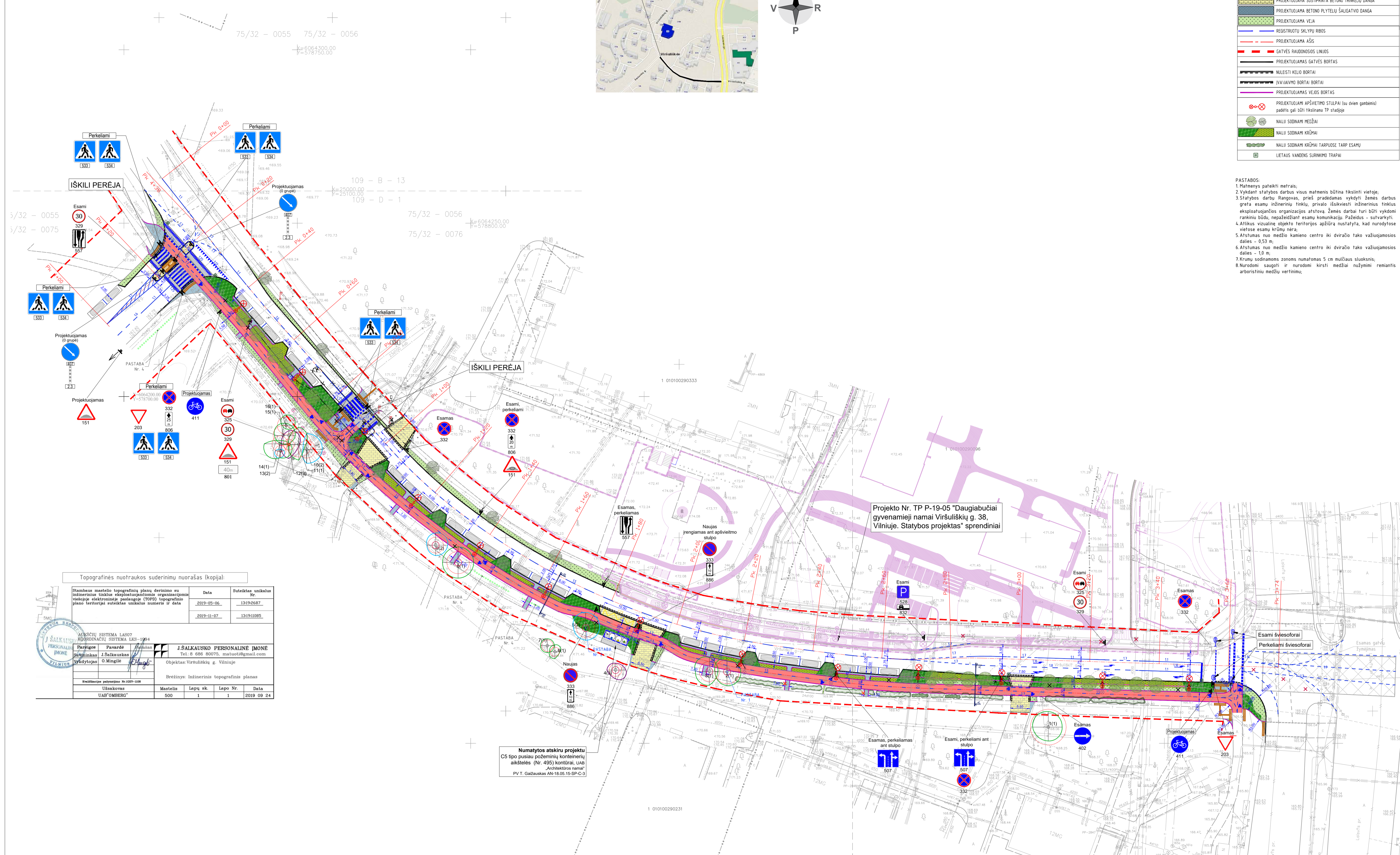


SUTARTINIAI ŽENKLAI:

	PROJEKTUJAMA ASFALTO DVIRAČŲ TAKO DANGA
	PROJEKTUJAMA SUSIŠPINTA BETONO TRINKELŲ DANGA
	PROJEKTUJAMA BETONO PLYTELŲ ŠALIGATVIŲ DANGA
	PROJEKTUJAMA VEJA
	REGISTRUOTŲ SKLYPŲ RIBOS
	PROJEKTUJAMA AŠS
	GATVĖS RAUDONOSIOS LĖNIJOS
	PROJEKTUJAMAS GATVĖS BORTAS
	NULEISTI KELIO BORTAI
	IVAIKIAVIŲ BORTAI BORTAI
	PROJEKTUJAMAS VEJOS BORTAS
	PROJEKTUJAMAS APSVĖTMO STULPAI (su dviejų gamšienė)
	NAUJI SODNAMŲ MEDŽIAI
	NAUJI SODNAMŲ KRŪMŲAI
	NAUJI SODNAMŲ KRŪMŲAI TARPUSĖI TARP ESAMŲ
	LIETAUS VANDENS SURINKIMO TRAPAI

PASTABOS:

1. Matmenys pateikti metrais;
2. Vykdyti statybos darbus visus matmenis būtina fiksuoti vietoje;
3. Statybos darbu rangovas, prieš pradėdamas vykdyti žemes darbus greta esamų inžinerinių tinklų, privalo išsiviešinti inžinerinius tinklus eksploatuojančios organizacijos atstova. Žemes darbai turi būti vykdomi rankiniu būdu, nepažeidžiant esamų komunikacijų. Pažeidus - sutvarkyti;
4. Atlikus vizualinę objekto teritorijos apžiūrą nustatyta, kad nurodytose vietose esamų krūmų nėra;
5. Atstumas nuo medžio kamieno centro iki dviračio tako važiuojamosios dalies - 0,53 m;
6. Atstumas nuo medžio kamieno centro iki dviračio tako važiuojamosios dalies - 1,0 m;
7. Krūmų sodinamoms zonoms numatomas 5 cm mulčiaus sluoksnis;
8. Nurodomi saugoti ir nurodomi kiršti medžiai nužymimi remiantis arboristiniu medžių vertinimu;



Projekto Nr. TP P-19-05 "Daugiaabučiai gyvenamieji namai Viršuliškių g. 38, Vilniuje. Statybos projektas" sprendiniai

Numatytos atskiru projektu C5 tipo pusiau požeminių konteinerių aikštelės (Nr. 495) kontorai, UAB "Architektūros namai" PV T. Gažauskas AN-18.05.15-SP-C-3

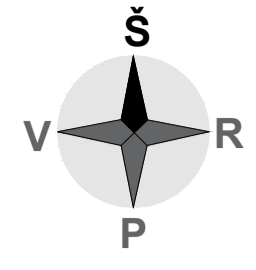
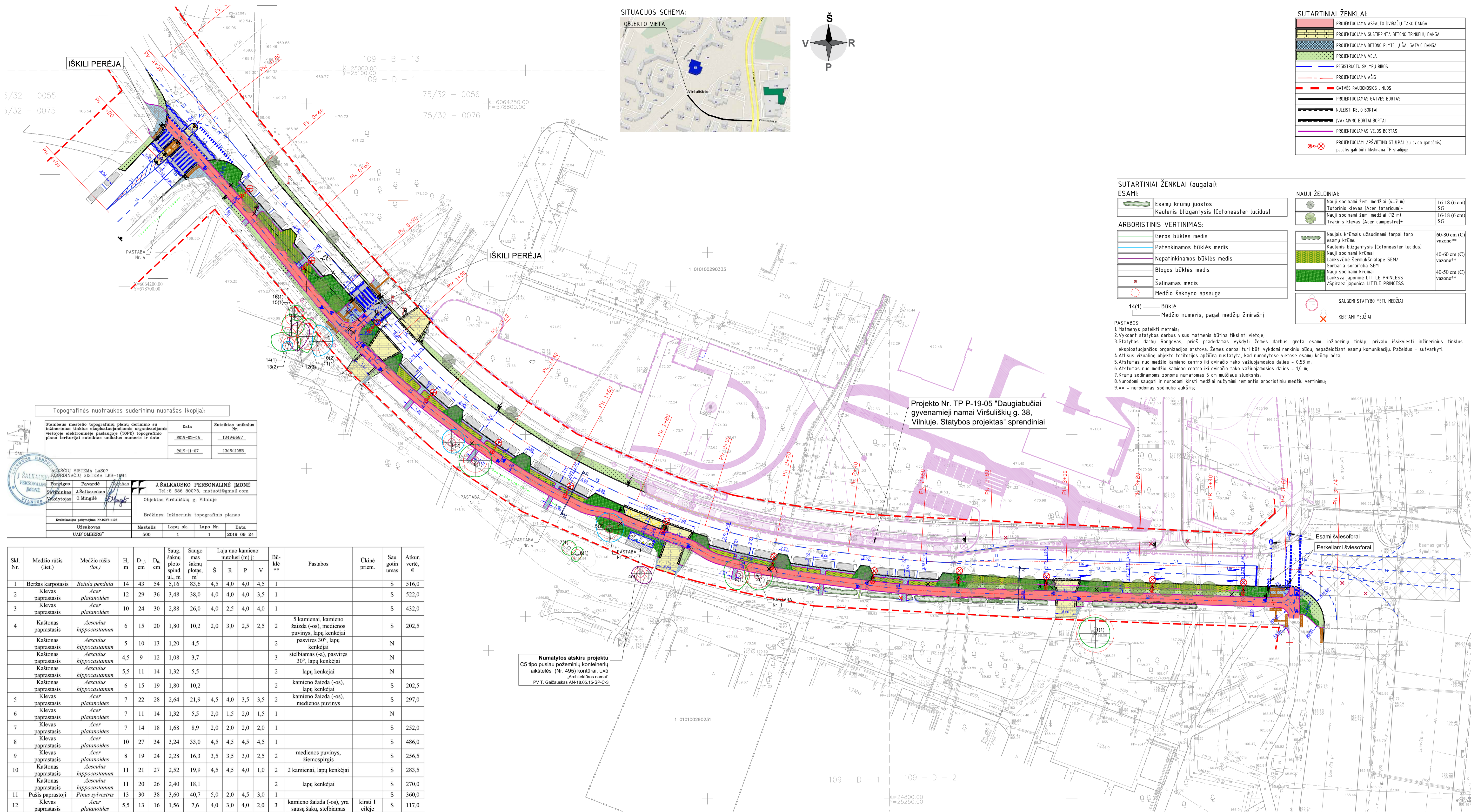
Topografinės nuotraukos suderinimų nuorašas (kopija):

Slėmbaus mastelio topografinių planų derinimo su inžineriniais tinklų eksploatuojančiomis organizacijomis vietoje elektroninio paslaugų (TOPD) topografinio plano teritorijai sutelktas unikalus numeris ir data	Data	Suteiktas unikalus Nr.
	2019-05-06	13192687
	2019-11-07	13191085

AUKŠČIŲ SISTEMA LAS07 KOORDINACIJŲ SISTEMA LKS-1994 Parigios Pavardė: J.SALKAUSKIS Sėdimasis J.Salkauskas Vykdytojas O.Mingilė	J.SALKAUSKIO PERSONALINĖ ĮMONĖ Tel: 8 686 80075, matuoti@gmail.com Objektas: Viršuliškių g. Vilniuje Brėžinys: Inžinerinis topografinis planas Kvalifikacijos pažymėjimo Nr. 1037-1108
--	--

Užsakovas	Mastelis	Lapų sk.	Lapo Nr.	Data
UAB "OMBERG"	500	1	1	2019 09 24

UAB ARCHICOM Ateities g. 37B, Vilnius, lkn. 300836599				Objektas: Viršuliškių g. atkarpos tarp Laisvės pr. ir Šešuolių g. Vilniaus m. rekonstravimo įrengiant dviračių taką projektas	
ARCHICOM					
A 1398	P.V. Arch.	D. Černeckis	2022 05	Brėžinys:	Dangu ir ismo organizavimo planas M 1500
19500	POV S.	D. Bučas	2022 05		
	Arch.	S. Zacharev	2022 05		
PP	Initiatorius: Atvirųjų tipo informaciniams investuotojams skirta investicinė UAB "Sąsures Europos investicinis fondas" Statytojas: Vilniaus miesto savivaldybė	Kompleksas	TP-21-10 - 1 - PP - S - 02	Lapas	1



SUTARTINIAI ŽENKLAI:

	PROJEKTUOJAMA ASFALTO DVIRAČIU TAKO DANGA
	PROJEKTUOJAMA SUSITPINTA BETONO TRINKELIŲ DANGA
	PROJEKTUOJAMA BETONO PLYTELIŲ ŠALGATVIO DANGA
	PROJEKTUOJAMA VEJA
	REGISTRUOTI SKLYPU RIBOS
	PROJEKTUOJAMA AŠIS
	GATVĖS RAUDONOSIOS LINIJOS
	PROJEKTUOJAMAS GATVĖS BORTAS
	MULEISTI KELIO BORTAI
	IVAINIŲ BORTAI BORTAI
	PROJEKTUOJAMAS VEJOS BORTAS
	PROJEKTUOJAMI APŠVIETIMO STULPAI (su dviem gabais) padėtis gali būti iškinama TP stažoje

SUTARTINIAI ŽENKLAI (augalai):

ESAMI:

	Esamų krūmų juostos
	Kaulenis blizgantysis [Cotoneaster lucidus]

ARBORISTINIS VERTINIMAS:

	Geros būklės medis
	Patenkinsimas būklės medis
	Nepatinkamas būklės medis
	Blogos būklės medis
	Šalinamas medis
	Medžio šaknyų apsauga
	14(1) — Būklė
	Medžio numeris, pagal medžių žiniraštį

NAUJI ŽELDINIAI:

	Nauji sodinami žemi medžiai (4-7 m)	16-18 (6 cm) SG
	Totorinis klevas [Acer tataricum]*	16-18 (6 cm) SG
	Nauji sodinami žemi medžiai (12 m)	16-18 (6 cm) SG
	Trakinis klevas [Acer campestre]*	
	Naujas krūmais užsodinami tarpai tarp esamų krūmų	60-80 cm (C) vazone**
	Kaulenis blizgantysis [Cotoneaster lucidus]	
	Nauji sodinami krūmai	40-60 cm (C) vazone**
	Lanksvūnė šermukšnišlapė SEM/ Sorbaria sorbifolia SEM	
	Nauji sodinami krūmai	40-50 cm (C) vazone**
	Lanksvūnė japoninė LITTLE PRINCESS / Spiraea japonica LITTLE PRINCESS	
	SAUGOMI STATYBOS METU MEDŽIAI	
	KERTAMI MEDŽIAI	

PASTABOS:

- Matmenys pateikti metrais;
- Vykdydami statybos darbus visus matmenis būtina išsinti vietoje;
- Statybos darbu Rangovas, prieš pradėdamas vykdyti žemes darbus greta esamų inžinerinių tinklų, privalo išsiviesti inžinerinius tinklus eksploatuojančios organizacijos atstova. Žemes darbai turi būti vykdomi rankiniu būdu, nepažeidžiant esamų komunikacijų. Pažeidus – sutvarkyti.
- Atlikus vizualinę objekto teritorijos apžiūrą nustatyta, kad nurodytose vietose esamų krūmų nėra;
- Atstumas nuo medžio kamieno centro iki dviračio tako važiuojamosios dalies – 0,53 m;
- Atstumas nuo medžio kamieno centro iki dviračio tako važiuojamosios dalies – 1,0 m;
- Krūmų sodinamos zonos numatomas 5 cm mulčias sluoksnis;
- Nurodomi saugoti ir nurodomi kirsti medžiai nužymimi remiantis arboristiniu medžių vertinimu;
- ** – nurodomas sodinuko aukštis;

Projekto Nr. TP P-19-05 "Daugiau buičiai gyvenamieji namai Viršuliškių g. 38, Vilniuje. Statybos projektas" sprendiniai

Numatytos atskiru projektu CS tipo pusiau požeminių konteinerių aikštelės (Nr. 495) kontūrai, UAB „Architektūros namai“ P.V.T. Gaizauskas AN-18.05.15-SP-C-3

Topografinės nuotraukos suderinimų nuorašas (kopija):

Stambaus mastelio topografinių planų derinimo su inžineriniais tinklais eksploatuojančioms organizacijoms nedepoje elektroninėje paslaugoje (TOPD) topografinio plano teritorija sutelktas unifikacijos numeris ir data	Data	Suteiktas unifikacijos Nr.
	2019-05-06	13-19-2687
	2019-11-07	13-19-1089

UAB "ARCHI COM" PERSONALINIS MONE

Parigone: J.Šalkauskas
Pavardė: J.Šalkauskas
Šeimyninis: J.Šalkauskas
Vardas: J.Šalkauskas
Vykdytojas: O.Mingilė

Objektas: Viršuliškių g. Vilniuje

Brežinys: Inžinerinis topografinis planas

Užsakovas: UAB "OMBERG"

Mastelis: 500

Lapų sk.: 1

Lapo Nr.: 1

Data: 2019-09-24

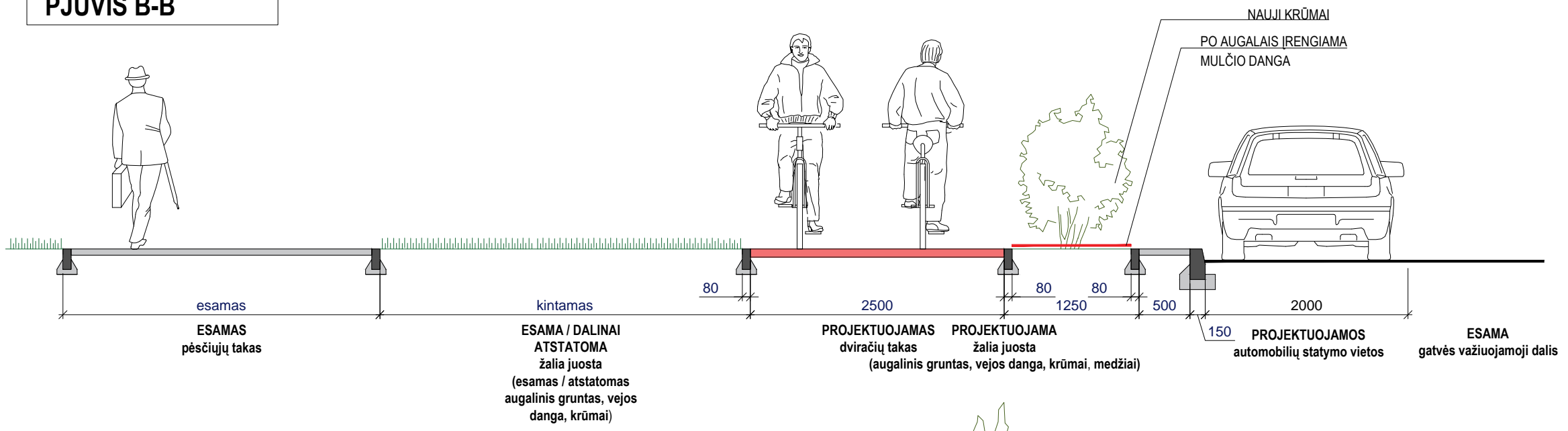
Skil. Nr.	Medžio rūšis (liet.)	Medžio rūšis (lot.)	H, m	D _{1,3} , cm	D _{0,3} , cm	Saug. šaknų ploto spindulys, m	Saugomas šaknų plotas, m ²	Laja nuo kamieno nutolusi (m):	Būklė **	Pastabos	Ūkinė priem.	Sau goin umas	Atkur. vertė, €
								Š R P V					
1	Beržas karpotasis	<i>Betula pendula</i>	14	43	54	5,16	83,6	4,5 4,0 4,0 4,5	1		S		516,0
2	Klevas paprastasis	<i>Acer platanoides</i>	12	29	36	3,48	38,0	4,0 4,0 4,0 3,5	1		S		522,0
3	Klevas paprastasis	<i>Acer platanoides</i>	10	24	30	2,88	26,0	4,0 2,5 4,0 4,0	1		S		432,0
4	Kaštonas paprastasis	<i>Aesculus hippocastanum</i>	6	15	20	1,80	10,2	2,0 3,0 2,5 2,5	2	5 kamienai, kamieno žaizda (-os), medienos puvinys, lapų kenkėjai pasviręs 30°, lapų kenkėjai	S		202,5
	Kaštonas paprastasis	<i>Aesculus hippocastanum</i>	5	10	13	1,20	4,5		2	lapų kenkėjai	N		
	Kaštonas paprastasis	<i>Aesculus hippocastanum</i>	4,5	9	12	1,08	3,7		3	stelbiamas (-o), pasviręs 30°, lapų kenkėjai	N		
	Kaštonas paprastasis	<i>Aesculus hippocastanum</i>	5,5	11	14	1,32	5,5		2	lapų kenkėjai	N		
	Kaštonas paprastasis	<i>Aesculus hippocastanum</i>	6	15	19	1,80	10,2		2	kamieno žaizda (-os), lapų kenkėjai	S		202,5
5	Klevas paprastasis	<i>Acer platanoides</i>	7	22	28	2,64	21,9	4,5 4,0 3,5 3,5	2	kamieno žaizda (-os), medienos puvinys	S		297,0
6	Klevas paprastasis	<i>Acer platanoides</i>	7	11	14	1,32	5,5	2,0 1,5 2,0 1,5	1		N		
7	Klevas paprastasis	<i>Acer platanoides</i>	7	14	18	1,68	8,9	2,0 2,0 2,0 2,0	1		S		252,0
8	Klevas paprastasis	<i>Acer platanoides</i>	10	27	34	3,24	33,0	4,5 4,5 4,5 4,5	1		S		486,0
9	Klevas paprastasis	<i>Acer platanoides</i>	8	19	24	2,28	16,3	3,5 3,5 3,0 2,5	2	medienos puvinys, žiemospirgis	S		256,5
10	Kaštonas paprastasis	<i>Aesculus hippocastanum</i>	11	21	27	2,52	19,9	4,5 4,5 4,0 1,0	2	2 kamienai, lapų kenkėjai	S		283,5
	Kaštonas paprastasis	<i>Aesculus hippocastanum</i>	11	20	26	2,40	18,1		2	lapų kenkėjai	S		270,0
11	Pušis paprastoji	<i>Pinus sylvestris</i>	13	30	38	3,60	40,7	5,0 2,0 4,5 3,0	1		S		360,0
12	Klevas paprastasis	<i>Acer platanoides</i>	5,5	13	16	1,56	7,6	4,0 3,0 4,0 2,0	3	kamieno žaizda (-os), yra sausų šakų, stelbiamas	kirsti l eilėje		117,0
13	Kaštonas paprastasis	<i>Aesculus hippocastanum</i>	6	13	16	1,56	7,6	0,5 1,0 2,0 1,5	2	stelbiamas, lapų kenkėjai	S		175,5
14	Ažuolas paprastasis	<i>Quercus robur</i>	12	19	24	2,28	16,3	1,0 3,0 4,0 4,5	1		S		342,0
15	Klevas paprastasis	<i>Acer platanoides</i>	13	24	30	2,88	26,0	3,5 3,5 2,5 2,5	1		S		432,0
16	Gudobelė vieniapiestė	<i>Crataegus monogyna</i>	9	21	27	2,52	19,9	3,0 2,5 1,0 1,0	1		N		
Viso:													5146,5

* keliakamieniams medžiams vertintas bendras lajos nutolimas pasaulio šalių atviltigiu nuo medžio centro
** būklė nurodoma pagal „Želdinių atkuriamosios vertės škaunį“ 2 priedą
***Nustatant medžių saugotumą - neatsižvelgiama į antžeminės ir požeminės komunikacijas

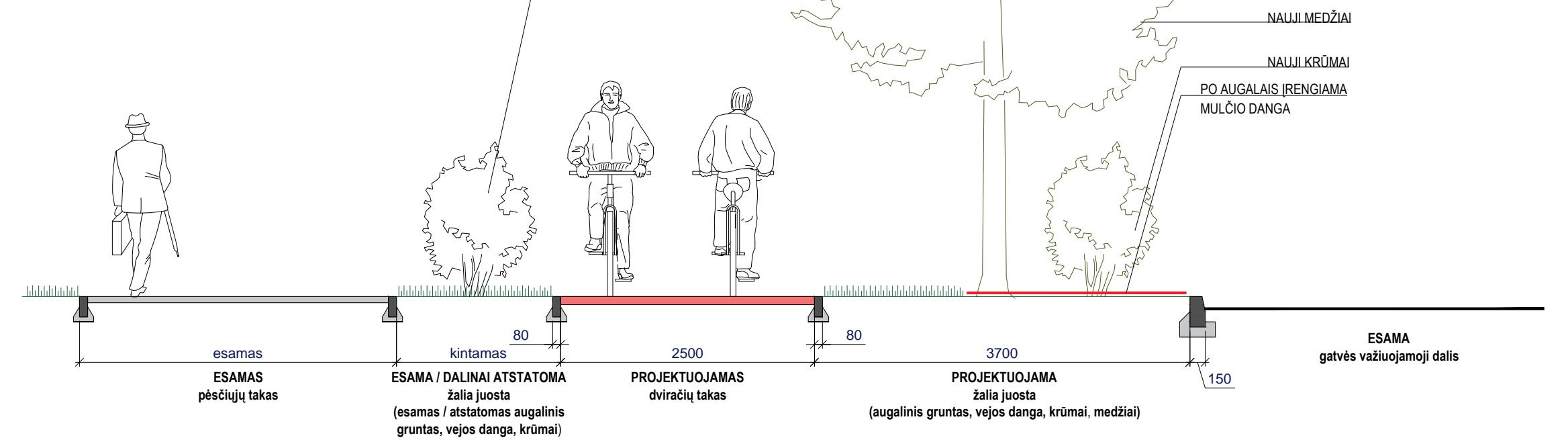


UAB ARCHI COM Ateities g. 31B, Vilnius, įsk. 300335593		Objektas: Viršuliškių g. atkarpos tarp Laisvės pr. ir Šešuolių g. Vilniaus m. rekonstravimo įrengiant dviračių taką projektas								
A. 1988	P.V. Arch.	D. Černieks	2022-02	Brezinys:	Apželdinimo planas M 1500	Laida	0			
18900	PDV S.	D. Bužas	2022-02							
49	PDV S.	D. Žilvinė	2022-02							
	Arch.	S. Zacharov	2022-02							
pp	Iniciatorius: Atvirojo tipo informacinės investuotojų skėta investicija UAB "Šiaurės Europos investicinis fondas" Statytojas: Vilniaus miesto savivaldybė			Konkrecijos	Objektas	Stadija	Data	Dokumentas	Lapų sk.	Lubų
				TP-21-10	- 1	- PP	- S	- 03	1	1

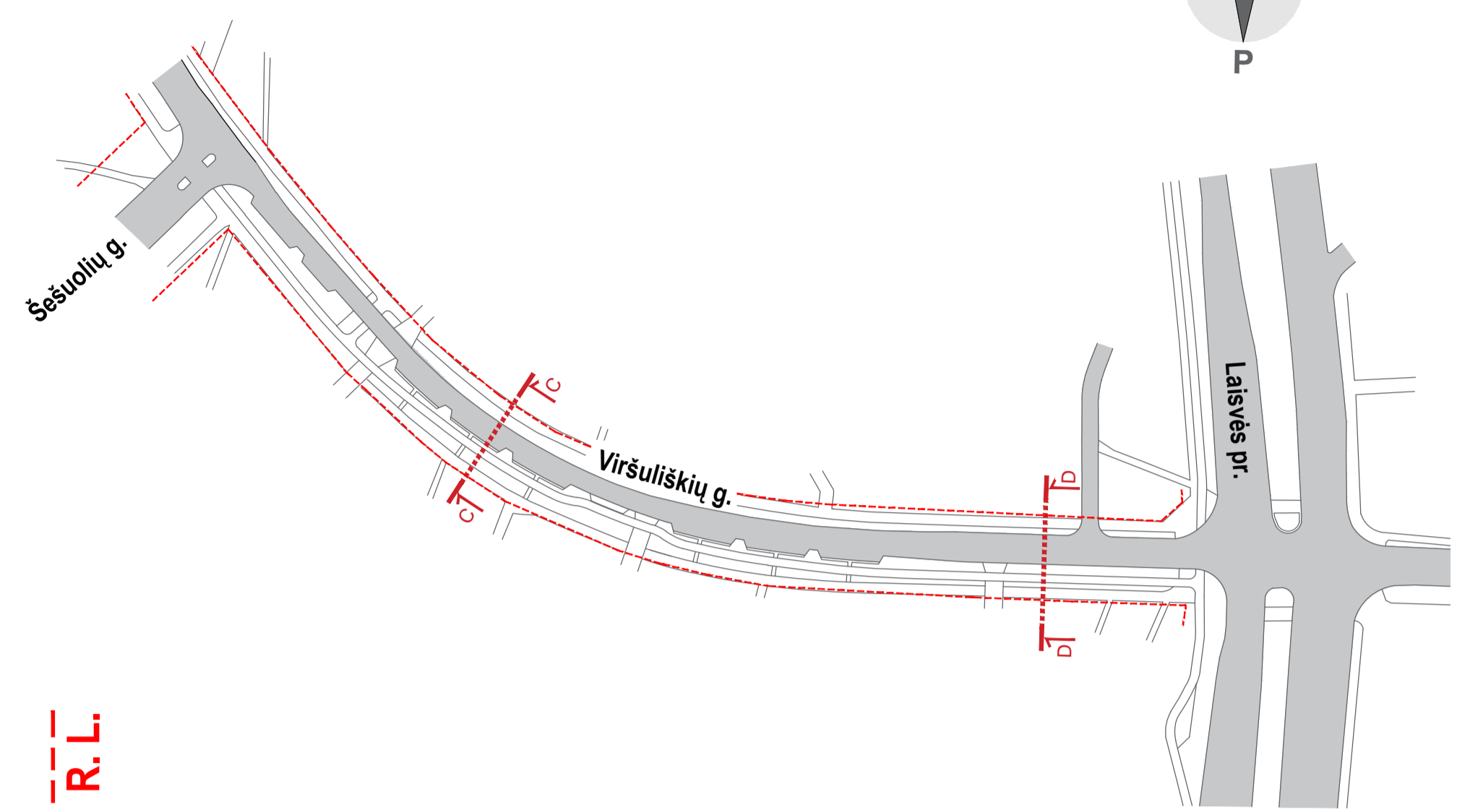
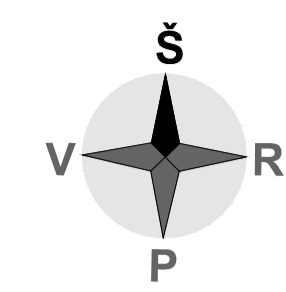
PJŪVIS B-B



PJŪVIS A-A

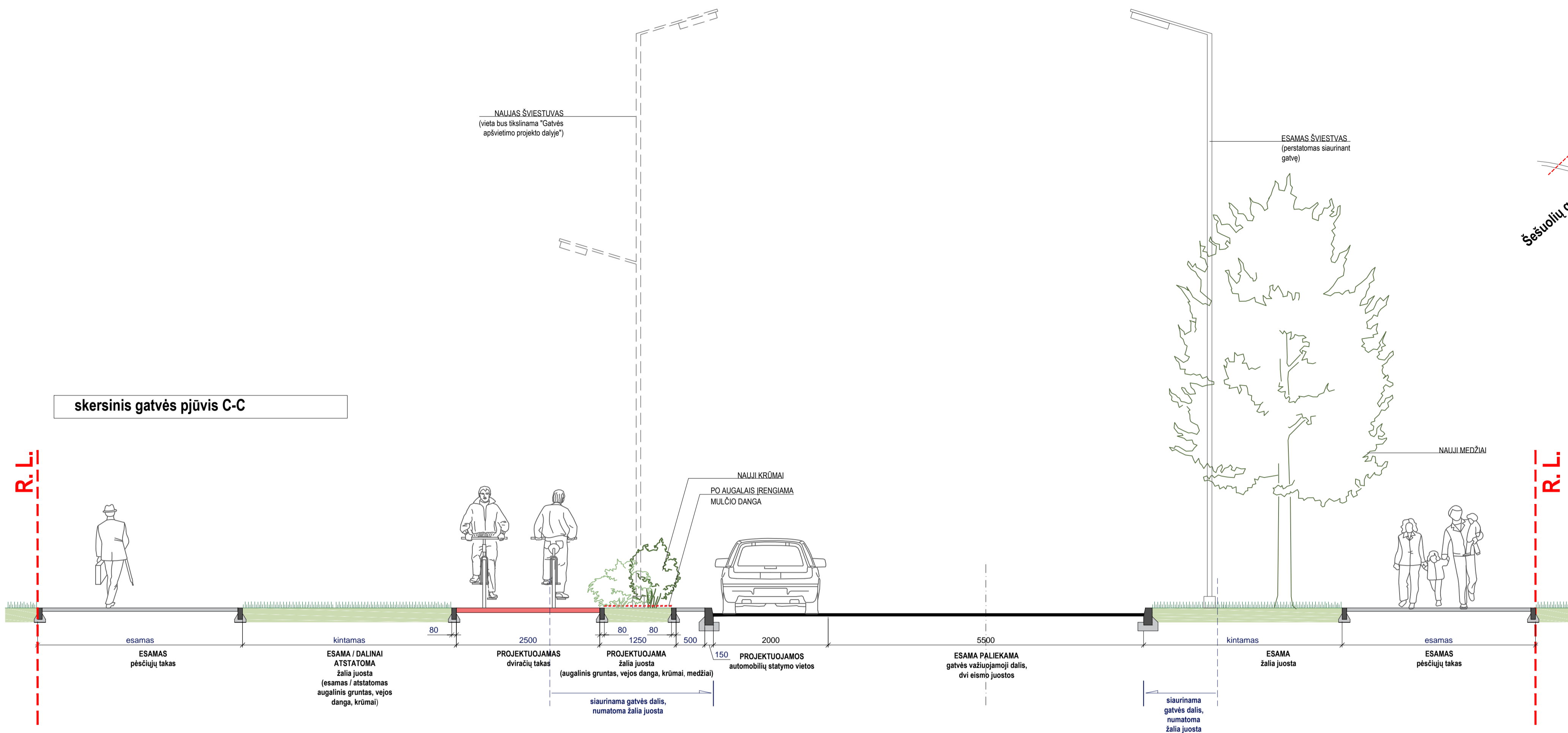


UAB ARCHICOM Ateities g. 31B, Vilnius, Įm.k. 300636599 ARCHICOM	PV. Arch.	D. Černeckis	2021 12	Objektas: Viršuliškių g. atkarpos tarp Laisvės pr. ir Šešuolių g. Vilniaus m. rekonstravimo įrengiant dviračių taką projektas Brėžinys: Principiniai pjūviai, M 1:50	Laida	0
	PDV	D. Bučas	2021 12		Lapas	1
arch.	S. Zacharov	2021 12	Kompleksas: TP-21-10 - 1 - PP - S - 04 Objektas: PP - S - 04 Dalis: S - 04 Stadija: PP		Lapų	1
PP	Iniciatorius: Atvirąjo tipo informuotiesiems investuotojams skirta investicinė UAB „Šiaurės Europos investicinis fondas“ Statytojas: Vilniaus miesto savivaldybė					

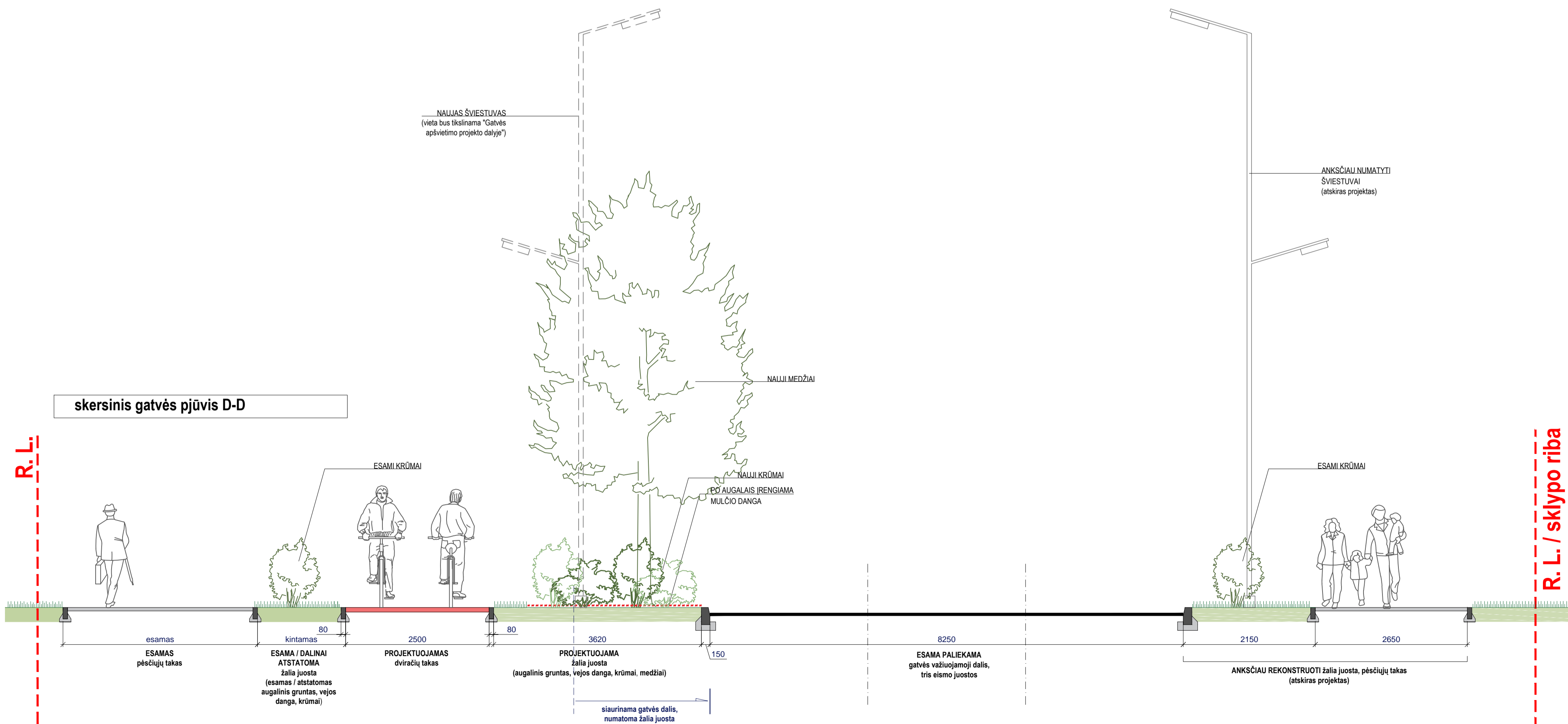


Aktualus Viršuliškių g. fragmentas

skersinis gatvės pjūvis C-C

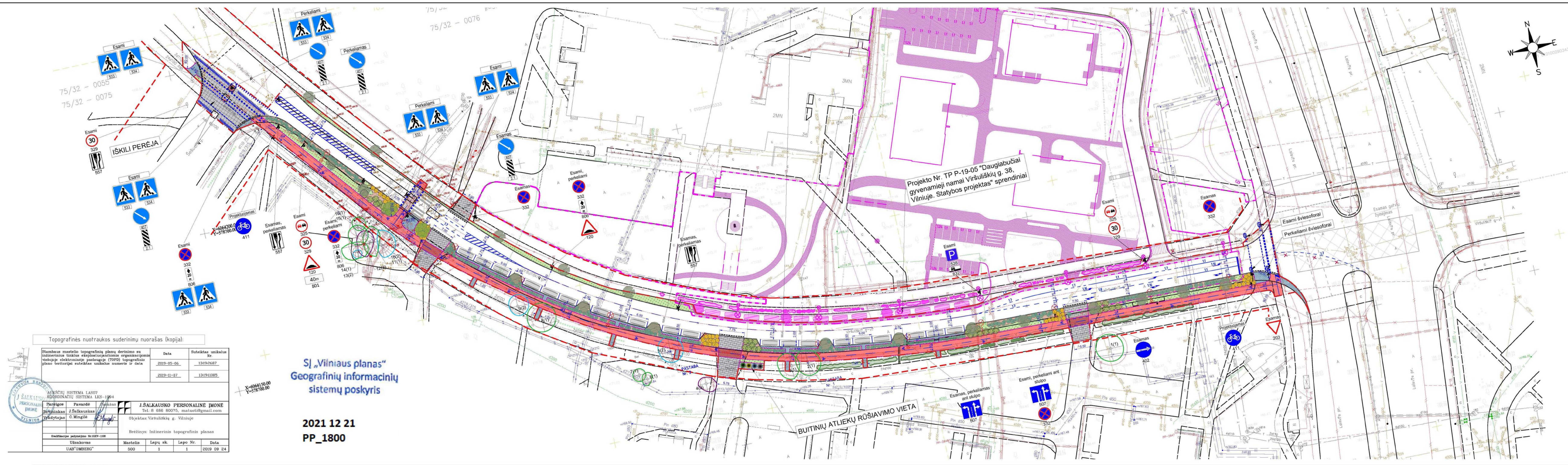


skersinis gatvės pjūvis D-D



R. L. / sklypo riba

UAB ARCHICOM Ateities g. 3/B, Vilnius, t. k. 30163599				Objektas: Viršuliškių g. atkarpos tarp Laisvės pr. ir Šešuolių g. Vilniaus m. rekonstravimo įrengiant dviračių taką projektas						
ARCHICOM				Bėžinys		Laida				
A 1318	PV. Arch.	D. Emeckis	2022 05	Gatvės skersinio pjūvio, M 1:50		0				
19100	PDV	D. Bučas	2022 05							
	arch.	S. Zacharov	2022 05							
PP	Iniciatorius: Atvirojo tipo informuotiesiems investuotojams skirta investicinė UAB „Šiaurės Europos investicinis fondas“ Statytojas: Vilniaus miesto savivaldybė			Kompietas	Objektas	Strips	Dažis	Dokum. Nr.	Lapais	Lapai
				TP-21-10	- 1	- PP	- S	- 05	1	1



SUTARTINIAI ŽENKLAI (augalai):

ESAMI:

- Esamų krūmų juostos
- Kaulienis blizgančiasis [Cotoneaster lucidus]

ARBORISTINIS VERTINIMAS:

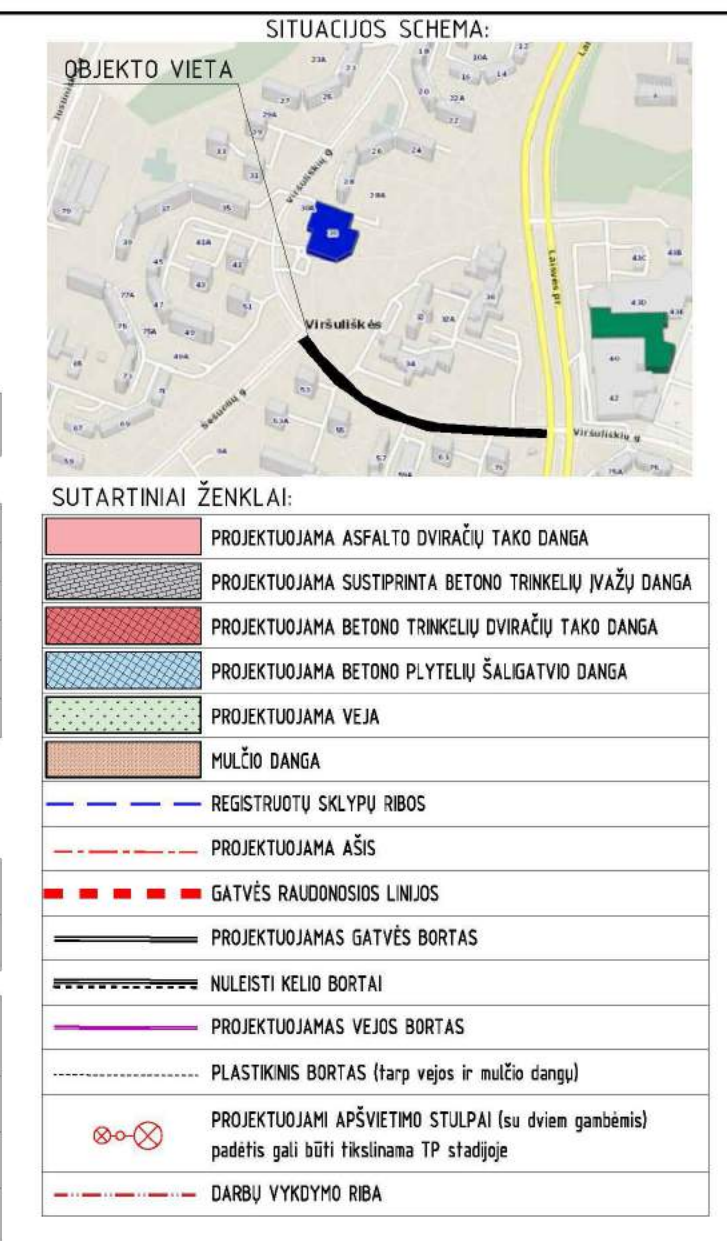
- Geros būklės medis
- Patenkinamos būklės medis
- Nepatenkinamos būklės medis
- Bligos būklės medis
- Šalinamas medis
- Medžio saikymo apsauga
- 14(1) - Būklė
- Medžio numeris, pagal medžių žiniraštį

NAUJI:

- Nauji sodiniai žemi medžiai (4-7 m)
- Totorinis klevas [Acer tataricum]
- Nauji sodiniai žemi medžiai (12 m)
- Trakinis klevas [Acer campestre]
- Naujaitė krūmai užsodinami tarpai tarp esamų krūmų
- Kaulienis blizgančiasis [Cotoneaster lucidus]
- Nauji sodiniai krūmai
- Kaulienis blizgančiasis [Cotoneaster lucidus]
- Nauji sodiniai krūmai
- Lanksva pilkoji "Grefshein" [Spirea cinerea]
- Nauji sodiniai krūmai
- Stefanandra karpylalape [Stephanandra incisa]

PASTABOS:

1. Auglys rūšys tikslinamas TP stadijoje apželdinimo dalyje;



Topografinės nuotraukos suderinimų nuorašas (kopija):

Stambaus mastelio topografinių planų derinimo su internetiniu tinkamas elektroninio paslaugų organizavimu viešose elektroninio paslaugų (TOPD) topografinio plano teritorijose sutiktas unikalus numeris ir data	Data	Suteiktas unikalus Nr.
	2019-05-06	13192687
	2019-11-07	13191085

ANŠKINIŲ SISTEMA LASO7
KORDINACIJŲ SISTEMA LAS-1994

Pasiruošė: J. Šalkauskas
Sąlygininkas: J. Šalkauskas
Vykdytojas: O. Mingilė

Objektas: Viršuliškių g. Vilniuje

Brėžinys: Inžinerinis topografinis planas

Finalizacijos pažymėjimo Nr. (GTY-108)	Užsakovas	Mastelis	Lapų sk.	Lapo Nr.	Data
	UAB "OMBERG"	600	1	1	2019 09 24

SĮ „Vilniaus planas“
Geografinių informacinių sistemų poskyris

2021 12 21
PP_1800

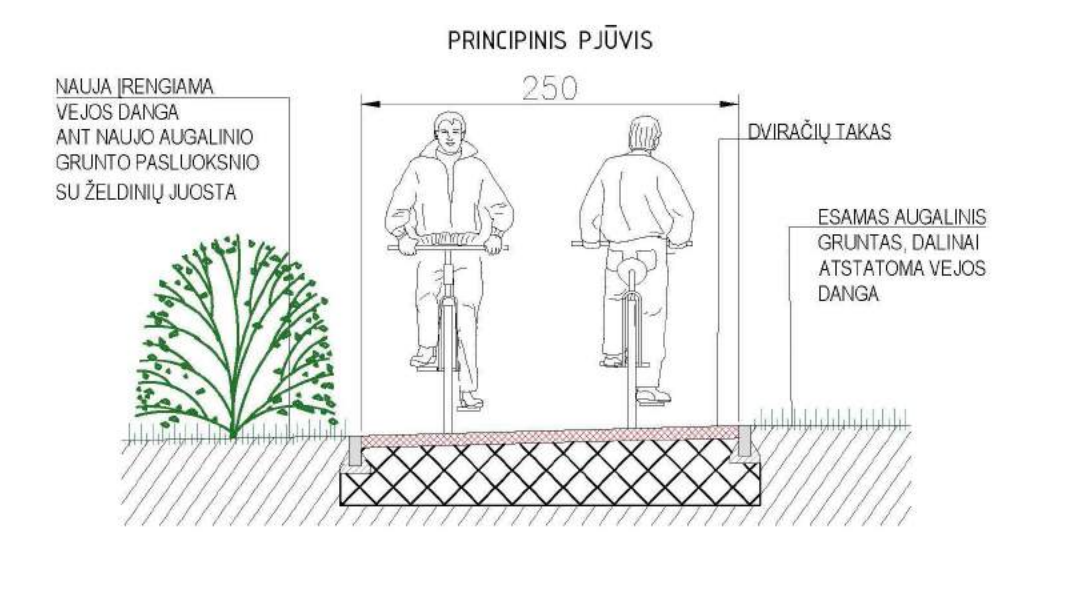
MEĐIŲ ŽINIRAŠTIS:

Skil. Nr.	Medžio rūšis (lat.)	Medžio rūšis (lit.)	H, m	D ₁₀₀ , cm	D ₅₀ , cm	Saug. būklė (1-5)	Saug. mat. fakt. plotas, m ²	Saug. mat. fakt. apimt. m ³	Laiva nuo kamieno matavimas (m)	S	R	P	V	Šil. kl. **	Pastaba	Ūkinis plotas	Sau. gaus. umas	Aukš. vert. e
1	Betula carpatica	Betula carpatica	14	43	54	5,16	83,6	4,5	4,0	4,0	4,5	1					S	516,0
2	Klevas paprastasis	Acer platanoides	12	29	36	3,48	38,0	4,0	4,0	4,0	3,5	1					S	522,0
3	Klevas paprastasis	Acer platanoides	10	24	30	2,88	26,0	4,0	2,5	4,0	4,0	1					S	432,0
4	Kaulienas paprastasis	Aucularia hypocyrtanum	6	15	20	1,80	10,2	2,0	3,0	2,5	2,5	2		5 kamienai, kamieno žarada (-ov), medienos parvaizai, lapų kenkėjai		N	202,5	
5	Kaulienas paprastasis	Aucularia hypocyrtanum	5	10	13	1,20	4,5	1,0	1,0	1,0	1,0	1		1 kenkėjai		N		
6	Kaulienas paprastasis	Aucularia hypocyrtanum	4,5	9	12	1,08	3,7	1,0	1,0	1,0	1,0	1		3 stebėjimas (-ov), parvaizai 10", lapų kenkėjai		N		
7	Kaulienas paprastasis	Aucularia hypocyrtanum	5,5	11	14	1,32	5,5	1,0	1,0	1,0	1,0	1		2 lapų kenkėjai		N		
8	Kaulienas paprastasis	Aucularia hypocyrtanum	6	15	19	1,80	10,2	1,0	1,0	1,0	1,0	1		2 kamieno žarada (-ov), lapų kenkėjai		S	202,5	
9	Klevas paprastasis	Acer platanoides	7	22	28	2,64	21,9	4,5	4,0	3,5	3,5	1		2 kamieno žarada (-ov), medienos parvaizai		S	297,0	
10	Klevas paprastasis	Acer platanoides	7	11	14	1,32	5,5	2,0	1,5	2,0	1,5	1				N		
11	Klevas paprastasis	Acer platanoides	7	14	18	1,68	8,9	2,0	2,0	2,0	2,0	1				S	252,0	
12	Klevas paprastasis	Acer platanoides	10	27	34	3,24	33,0	4,5	4,5	4,5	4,5	1				S	486,0	
13	Klevas paprastasis	Acer platanoides	8	19	24	2,28	16,3	3,5	3,5	3,0	2,5	1			medienos parvaizai, žuomogė		S	256,5
14	Kaulienas paprastasis	Aucularia hypocyrtanum	11	21	27	2,52	19,9	4,5	4,5	4,0	1,0	2		2 kamieniai, lapų kenkėjai		S	283,5	
15	Kaulienas paprastasis	Aucularia hypocyrtanum	11	20	26	2,40	18,1	4,0	4,0	4,0	4,0	1		1 lapų kenkėjai		S	270,0	
16	Pušis paprastoji	Pinus sylvestris	13	30	38	3,60	40,7	5,0	2,0	4,5	3,0	1			2 kamieno žarada (-ov), yra saugų šaka, stebėjimas	kamienų ir cilijų	S	360,0
17	Klevas paprastasis	Acer platanoides	5,5	13	16	1,56	7,6	4,0	3,0	4,0	2,0	3				S	117,0	
18	Kaulienas paprastasis	Aucularia hypocyrtanum	6	13	16	1,56	7,6	0,5	1,0	2,0	1,5	2		stebėjimas, lapų kenkėjai		S	175,5	
19	Araucarija paprastoji	Quercus robur	12	19	24	2,28	16,3	1,0	3,0	4,0	4,5	1				S	342,0	
20	Klevas paprastasis	Acer platanoides	13	24	30	2,88	26,0	3,5	3,5	2,5	2,5	1				S	432,0	
21	Obelobė vazoninė	Cornus monspeliensis	9	21	27	2,52	19,9	3,0	2,5	1,0	1,0	1				N		

Suma: 5146,5

* Nustatoma medžiagos vertinimas bendras pagal medžiagos pavadinimą šaltinį atitinkantis nuo medžių centro.
** Būklė nurodoma pagal „Želdinių atstatymo vertės šaltinį“ 2 prilygį.
*** Nustatoma medžių sąaugumas - nustatoma pagal 1 lentelės ir 2 lentelės komunikacijas.

PLANUOJAMAI NAUDOTI AUGALAI:



UAB ARCHCOM Architektūros ir inžinerijos bendrovė

ARCHI COM

Objektas: Dviražių tako Viršuliškių g. atkarpėje tarp Laisvės pr. iki Šešiuolių g. statybos projektas

A. 1998	PV. Arch.	D. Černockis	2021 09	Brėžinys	Leidė
1990	PDV	D. Bučas	2021 09		0

PP UAB "OMBERG" Vilniaus miesto savivaldybė

TP-21-10 - 1 - PP - S - 01

0

1 1

DETALŪS METADUOMENYS

Dokumento sudarytojas (-ai)	Vilniaus miesto savivaldybė 188710061, Konstitucijos pr. 3, LT-09601, Vilnius
Dokumento pavadinimas (antraštė)	DĖL PRITARIMO PROJEKTINIAMS PASIŪLYMAMS VIRŠULIŠKIŲ GATVĖS ATKARPOS TARP LAISVĖS PR. IR ŠEŠUOLIŲ G.
Dokumento registracijos data ir numeris	2022-05-26 Nr. A51-74187/22(3.3.2.26-MPA)
Dokumento gavimo data ir dokumento gavimo registracijos numeris	–
Dokumento specifikacijos identifikavimo žymuo	ADOC-V1.0
Parašo paskirtis	Pasirašymas
Parašą sukūrusio asmens vardas, pavardė ir pareigos	Mindaugas Pakalnis, Vilniaus miesto savivaldybės administracijos vyriausiasis architektas, Administracijos direktorius
Sertifikatas išduotas	MINDAUGAS PAKALNIS LT
Parašo sukūrimo data ir laikas	2022-05-25 18:51:28 (GMT+03:00)
Parašo formatas	XAdES-T
Laiko žymoje nurodytas laikas	2022-05-25 18:51:41 (GMT+03:00)
Informacija apie sertifikavimo paslaugų teikėją	EID-SK 2016, AS Sertifitseerimiskeskus EE
Sertifikato galiojimo laikas	2020-11-03 20:19:13 – 2025-11-02 23:59:59
Informacija apie būdus, naudotus metaduomenų vientisumui užtikrinti	"Registravimas" paskirties metaduomenų vientisumas užtikrintas naudojant "RCSC IssuingCA, VI Registru centras - i.k. 124110246 LT" išduotą sertifikatą "Dokumentų valdymo sistema Avilys, Vilniaus miesto savivaldybės administracija, į.k. 188710061 LT", sertifikatas galioja nuo 2021-12-20 09:38:49 iki 2024-12-19 09:38:49
Pagrindinio dokumento priedų skaičius	–
Pagrindinio dokumento priedamų dokumentų skaičius	–
Priedamo dokumento sudarytojas (-ai)	–
Priedamo dokumento pavadinimas (antraštė)	–
Priedamo dokumento registracijos data ir numeris	–
Programinės įrangos, kuria naudojantis sudarytas elektroninis dokumentas, pavadinimas	Dokumentų valdymo sistema „Avilys“, versija 3.5.60
Informacija apie elektroninio dokumento ir elektroninio (-ių) parašo (-ų) tikrinimą (tikrinimo data)	Atitinka specifikacijos keliamus reikalavimus. Visi dokumente esantys elektroniniai parašai galioja (2022-05-26 11:19:48)
Paieškos nuoroda	–
Papildomi metaduomenys	Nuorašą suformavo 2022-05-26 11:19:49 Dokumentų valdymo sistema „Avilys“