


Sutartiniai žymėjimai:



- Objekto vieta.



0	2024-01	Visuomenės informavimo procedūrai		
LAIDA	IŠLEIDIMO DATA	LAIDOS STATUSAS. KEITIMO PRIEŽASTIS (JEI TAIKOMA)		
KVAL. PATV. DOK. NR.			Statinio projekto pavadinimas Skalvos gatvės atkarpos ties sklypu, kurio unikalus Nr. 4400-3946-9820, Sūduvos g. atkarpos nuo Skalvos g. iki Gaižuvos g. ir Gaižuvos gatvės atkarpos ties žemės sklypu (kadastro Nr. 0101/0101:1146) Vilniaus m. statybos projektas	
40457	SPV	Simonas Lapėnas		
36219	SPDV	Simonas Lapėnas		
			Dokumento pavadinimas	Laida
			Situacijos schema M 1:2000	0
LT	Statytojas ir (arba) užsakovas Vilniaus miesto savivaldybė		Dokumento žymuo P22-012-PP.B-01	Lapas 1
				Lapų 1

Molėtai ↑

Molėtų pl.

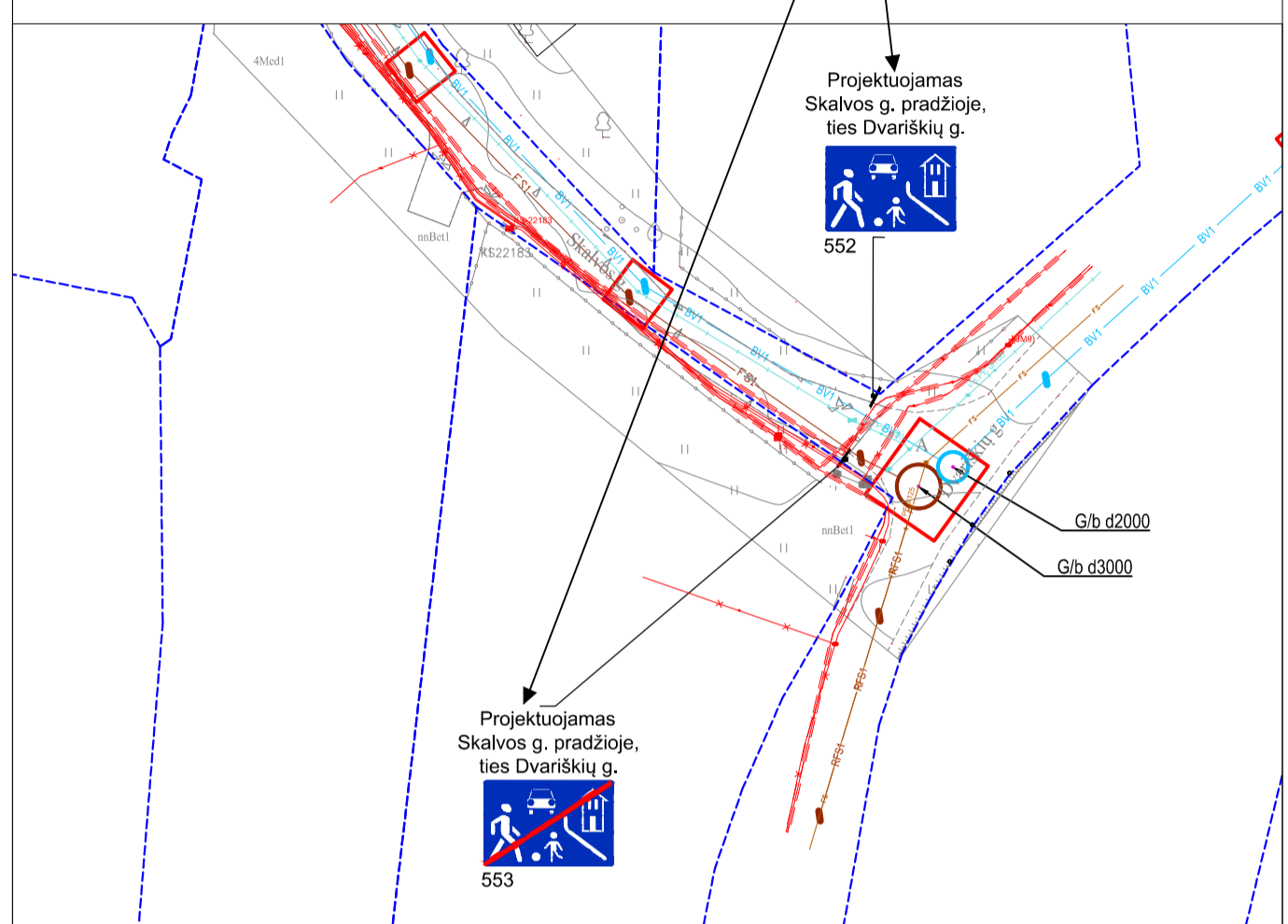
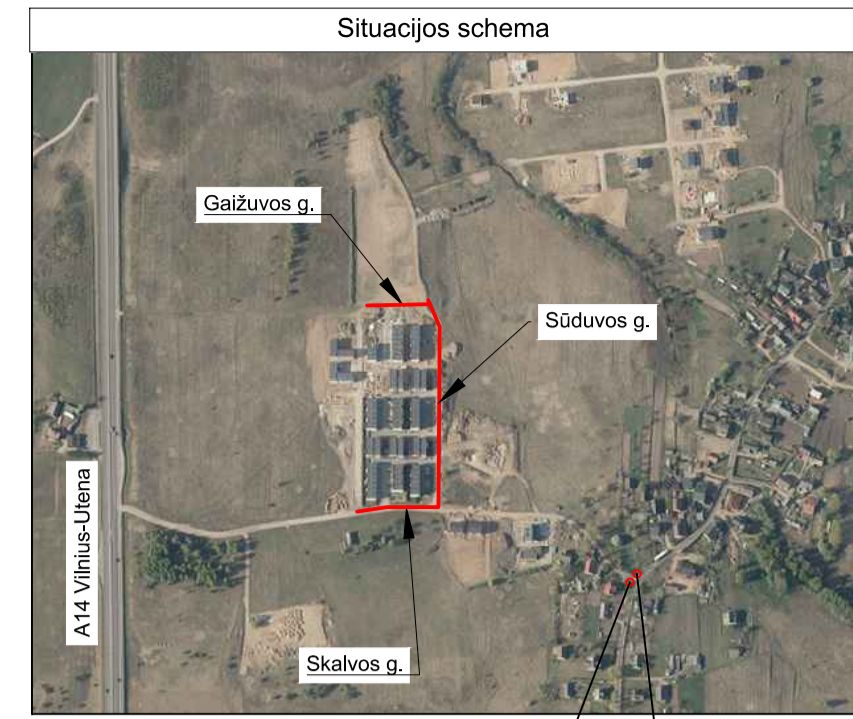
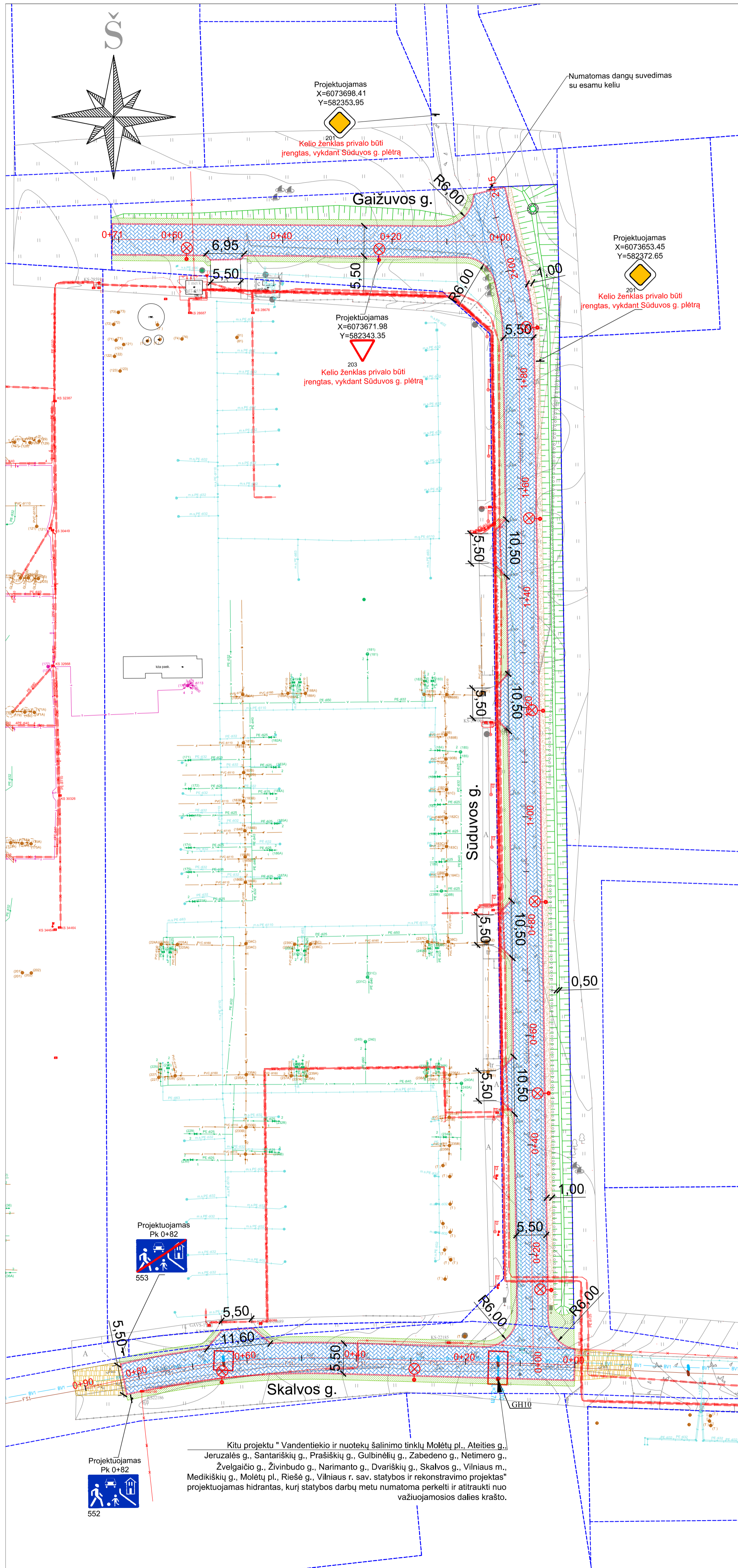
Peluonės g.

Gaižuvos g.

Sūduvos g.

Skalvos g.

← Vilnius



**SUTARTINIAI ŽYMĖJIMAI:**

- registruotas kadastrinis sklypas;
- projektuojami užapvalinti gatvės bortai (1,00 x 0,15 x 0,22 m);
- projektuojama trinkelė danga;
- projektuojamas kelkraštis;
- projektuojamas šlaitas;
- projektuojami veja apželdinti plotai;
- žvyro dangos suvedimas;
- projektuojamas kelio ženklas;
- projektuojamas kelio ženklas ant apšvietimo atramos;
- projektuojamas apšvietimo atramos;
- projektuojamas infiltracinis šulinys.

**INŽINERINIAI TINKLAI IR KOMUNIKACIJOS:**

- esamas buitinių ir gamybinių nuotekų šalinimo vamzdis;
- esamas vidutinio slėgio skirstomas AB ESO dujų vamzdynas;
- esamas 0,4 kV požeminis AB ESO kabelis;
- esamas 10 kV požeminis AB ESO kabelis;
- kitu projektu rengiami vandentiekio ir nuotekų šalinimo tinklai.

Pastabos:  
1. Apšvietimo atramų vietos bus tikslinamos techninio projekto rengimo metu.

0	2024-01	Visuomenės informavimo procedūrai
LAIDA	ISLEIDIMO DATA	LAIDOS STATUSAS, KEITIMO PRIEŽASTIS (JEI TAIKOMA)
KVAL. PATV. DOK. NR.	<b>SRP</b>	Statinio projekto pavadinimas Skalvos gatvės atkarpos ties sklypu, kurio unikalus Nr. 4400-3946-9820, Sūduvos g. atkarpos nuo Skalvos g. iki Gaižuvos g. ir Gaižuvos gatvės atkarpos ties žemės sklypu (kadastro Nr. 0101/0101:1146) Vilniaus m. statybos projektas
40457	SPV	Simonas Lapėnas
36219	SPDV	Simonas Lapėnas
		Dokumento pavadinimas Dangų ir eismo organizavimo planas M 1:500
		Laida 0
LT	Statytojas ir (arba) užsakovas Vilniaus miesto savivaldybė	Dokumento žymuo P22-012-PP.B-02
		Lapas 1
		Lapų 1

Kitu projektu " Vandentiekio ir nuotekų šalinimo tinklų Molėtų pl., Ateities g., Jeruzalės g., Santariškių g., Prašiškių g., Gulbinėlių g., Zabedeno g., Netimero g., Žvelgaičio g., Živinbudo g., Narimanto g., Dvariškių g., Skalvos g., Vilniaus m., Medikiškių g., Molėtų pl., Riešė g., Vilniaus r. sav. statybos ir rekonstravimo projektas" projektuojamas hidrantas, kurį statybos darbų metu numatoma perkelti ir atitraukti nuo važiuojamosios dalies krašto.