




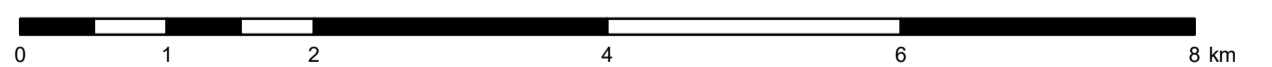



SUTARTINIAI ŽENKLAI

-  Nauja statyba galima tik esamosiose sodybose
-  Vilniaus m. savivaldybės ribos
-  Vilniaus m. rajono riba
-  Vilniaus oro uosto esamo lėktuvų kilimo ir tūpimo tako perspektyvinė ribinė (55 dBA) triukšmo zonos riba
-  Perspektvinė triukšmo zona rezervuotam kitos krypties lėktuvų kilimo ir tūpimo takui

Pastaba: Konkrečios funkcinės zonos reglamentus žiūrėti BP reglamentų lentelėse



0	2020.01.29	
LAIDA	ISLEIDIMO DATA	LAIDOS STATUSAS, KEITIMO PRIEŽASTIS (JEI TAIKOMA)

IVAL. PŪV. DOK. NR. 	Teritorijų planavimo dokumento pavadinimas VILNIAUS MIESTO SAVIVALDYBĖS TERITORIJOS BENDRISIS PLANAS		Sprendiniai pateiktos paraiškos SPRENDINIAI TEKSTINIO REGLAMENTO NR. 06 SCHEMA MASTELIS 1:50000	LAIDA 0
	A280 TPV 0067	PV arch.		
LT	Teritorijų planavimo organizatorius VILNIAUS MIESTO SAVIVALDYBĖS ADMINISTRACIJOS DIREKTORIUS	Projektas: Žymas VP16-23	LAPAS	LAPŲ
			1	1