




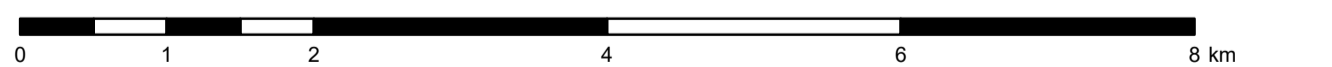



SUTARTINIAI ŽENKLAI

-  Teritorijoje yra esami ar numatomi statyti švietimo objektai (mokyklinio ir ikimokyklinio ugdymo įstaigos)
-  Vilniaus m. savivaldybės ribos
-  Vilniaus m. rajono riba
-  Vilniaus oro uosto esamo kilimo tūpimo tako perspektyvinė ribinė (55 dBA) triukšmo zonos riba
-  Perspektyvinė triukšmo zona rezervuotam kitos krypties lėktuvų kilimo tūpimo takui

Pastaba: Konkrečios funkcinės zonos reglamentus žiūrėti BP reglamentų lentelėse



0	2019.05.29		
LAIDA	ISLEIDIMO DATA	LAIDOS STATUSAS, KEITIMO PRIEŽASTIS (JEI TAIKOMA)	
KVAL. PVY. DOK. NR.	 VILNIAUS PLANAS	Projektu pavadinimas VILNIAUS MIESTO SAVIVALDYBĖS TERITORIJOS BENDRISIS PLANAS	
A280 TPV 0067	PV arch. Mindaugas Grabauskas Giedrius Bireta	Projektu parengėjas SPRENDINIAI TEKSTINIO REGLAMENTO NR. 22 SCHEMA MASTELIS 1:50000	LAIDA 0
LT	Šaltiniai ir šaltinių užrašymas VILNIAUS MIESTO SAVIVALDYBĖS ADMINISTRACIJOS DIREKTORIUS	Dokumentu žymus VP16-23	LAPAS LAPŲ 1 1