



Statinio projekto pavadinimas

DAUGĖLIŠKIO GATVĖS, VILNIAUS M., REKONSTRAVIMO PROJEKTAS

Statinio projekto Nr.

VP.18-52

Statytojas (užsakovas)

VILNIAUS MIESTO SAVIVALDYBĖ

Konstitucijos pr. 3, LT-09601, Vilnius, tel. (8-5) 211 2000.
Kodas Juridinių asmenų registre 111109233

Projektuotojas

SAVIVALDYBĖS ĮMONĖ „VILNIAUS PLANAS“

Konstitucijos pr. 3, LT-09601, Vilnius, tel. (8-5) 211 2446.
Kodas Juridinių asmenų registre 123615345

Statinio (statinių) pavadinimas

DAUGĖLIŠKIO GATVĖ

Statinio (statinių) adresas (statybos vieta)

DAUGĖLIŠKIO G., VILNIAUS M.

Kultūros vertybių registro duomenys

**VILNIAUS SENAMIESČIO (U.K. 16073) VIZUALINĖS
APSAUGOS POZONIS
REKONSTRAVIMAS**

Statybos rūšis

SUSISIEKIMO KOMUNIKACIJOS

Statinio kategorija

PRJEKTINIAI PASIŪLYMAI

Statinio projekto etapas

PP

Bylos (segtuvo) žymuo

0

Bylos (segtuvo) laidos žymuo

2018

Bylos (segtuvo) išleidimo data

Pasirašančių asmenų pareigos:

Vardai, pavardės, kiti būtini duomenys:

Parašai:

Direktorė

JURGA SILVIJA VEČERSKYTĖ-ŠIMELIŪNĖ

Direktoriaus pavaduotojas

GINTAUTAS PREDKELIS

Projektavimo skyriaus inžinerijos poskyrios
l.e.p. vadovas

ARTŪRAS MAZELIAUSKAS

Projekto vadovas

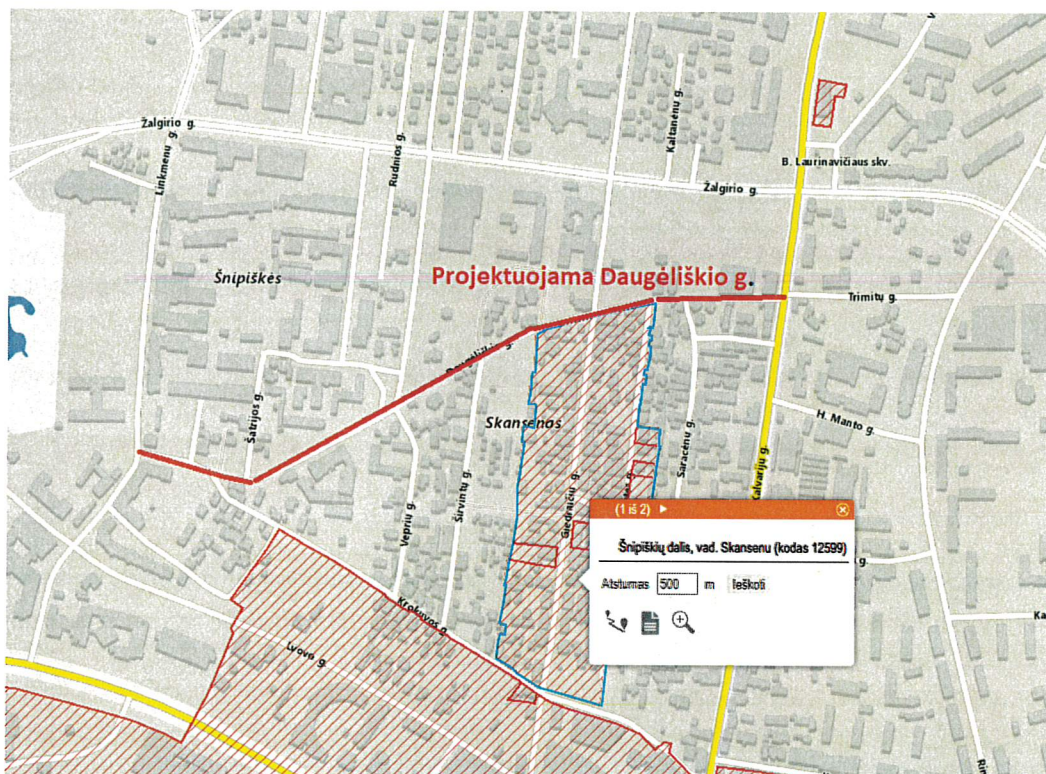
VINCAS BREZGYS

Kvalifikaciją patvirtinančio dokumento Nr. **PV 3180**

Aiškinamasis raštas

„Daugėlišio gatvės, Vilniaus m., rekonstravimo projekto“ projektinių pasiūlymų rengimo pagrindas - Vilniaus miesto savivaldybės administracijos Miesto ūkio ir transporto departamento užsakymas paslaugoms atlikti 2017-05-30 Nr. A197-112/17(2.9.4.5-UK7) bei 2018-05-09 Papildomas susitarimas Nr. 1.

1. Esama situacija




1 pav. Projektuojamos gatvės vieta ir saugoma teritorija (žr. <https://kvr.kpd.lt>)

Daugėlišio gatvės rekonstravimo projekto pradžia nuo Kalvarijų g. – Daugėliškių g. sankryžos, pabaiga – Linkmenų g. ir Krokuvos g. sankryža.

Visa projektuojama gatvė patenka į Vilniaus senamiesčio (u. k. 16073) vizualinės apsaugos pozonį.

Esamoje situacijoje Daugėlišio gatvėje iki Daugėlišio g. 32 įrengta 4,5-7,5 m pločio asfalto dangą, nuo asfalto dangos pabaigos iki Giedraičių g. paviršiuje 3,8-5,6 m pločio žvyro dangą su matomomis riedulių grindinio liekanomis, nuo Giedraičių g. iki Kalvarijų g. įrengta 4,1-5,2 m pločio asfalto dangą.

| | | |
|-------|----------------|---|
| 0 | 2018 | |
| LAIDA | IŠLEIDIMO DATA | LAIDOS STATUSAS, KEITIMO PRIEŽASTIS (JEI TAIKOMA) |

| | | | | | |
|----------------------|--|-----------------|---|----------------------------|------|
| KVAL. PATV. DOK. NR. |  VILNIAUS PLANAS | | Statinio projekto pavadinimas | | |
| | | | DAUGĖLIŠKIO GATVĖS, VILNIAUS M., REKONSTRAVIMO PROJEKTAS | | |
| 3180 | PV | Vincas Brezgys | Statinio numeris ir pavadinimas, dokumento pavadinimas | Laida | |
| | INŽ | Miglė Skirmantė | | AIŠKINAMASIS RAŠTAS | 0 |
| LT | Statytojas ir (arba) užsakovas | | Dokumento žymuo | Lapas | Lapų |
| | Vilniaus miesto savivaldybė | | VP.18-52-PP | 1 | 4 |

Pėsčiųjų susisiekimas visoje gatvėje yra problematiškas, nes šaligatviai arba iki 1,0 m pločio arba jų visai nėra.

Atstumas tarp sklypų svyruoja nuo 8,25 iki 25,0 m.



2 pav. Daugėliškių g. esamos situacijos foto fiksicijos (žr. Priedas Nr. 1)

Šalia projektuojamos gatvės praeina Kultūros paveldo objektas – Šnipiškių dalis, vad. Skansenu (12599). Dalis pėsčiųjų tako, 16,25 m², patenka į Kultūros paveldo objekto teritoriją.


1 lent. Šnipiškių dalies, vadinamos Skansenu aprašymas

| | |
|-----------------------------|--|
| Unikalus objekto kodas | 12599 |
| Pilnas pavadinimas | Šnipiškių dalis, vad. Skansenu |
| Adresas | Vilniaus miesto sav., Vilniaus m., |
| Įregistravimo registre data | 1993-06-03 |
| Statusas | Savivaldybės saugomas |
| Rūšis | Nekilnojamas |
| Vertybė pagal sandarą | Vietovė |
| Seni kodai | Nr. laikinosios apskaitos sąrašė: 104 Nr. Lietuvos Respublikos kultūros paminklų sąrašė: UV70 |
| Amžius | susiformavo XIX a. II p.-XX a. I p. |
| Vertingųjų savybių pobūdis | Archeologinis (lemiantis reikšmingumą retas) |
| | Etnokultūrinis (lemiantis reikšmingumą svarbus) |
| | Urbanistinis (lemiantis reikšmingumą reta) |

| | | | |
|-----------------|-------|------|-------|
| Dokumento žymuo | Lapas | Lapų | Laida |
| VP 18-52-PP | 2 | 4 | 0 |

2. Projektiniai sprendiniai

Projektuojamos Daugėliškių g. parametrai:

| | | |
|------------------------------|--|-------------|
| Kategorija |  | D1-D2 |
| Ilgis | | 760 m |
| Eismo juostų plotis | | 2,75-3,25 |
| Važiuojamosios dalies plotis | | 5,5 – 6,5 m |
| Eismo juostų skaičius | | 2 |

Greta Daugėliškių g. rengiami projektai:

- Daugėliškių g. – Giedraičių g. sankryža sprendiniai SJ „Vilniaus planas“ VP 16-87 Giedraičių g. nuo Lvovo g. iki Žalgirio g. rekonstravimo projektas.
- Daugėliškių g. – Širvintų g. sankryža sprendiniai UAB „Synergy Solutions“ Daugiabučių gyvenamųjų namų Kernavės g. 15 ir 17, Vilniaus m., statybos projektas.
- Daugėliškių g. – Kernavės g. sankryžos sprendiniai SJ „Vilniaus planas“ VP 16-153 „Kernavės gatvės nuo Lvovo g. iki Žalgirio g., Vilniaus m., statybos projektas.

Dėl istoriškai susiklosčiusios situacijos ir daugumoje vietų mažų atstumų tarp sklypų Daugėliškių gatvė projektuojama minimalių parametru: 2-jų eismo juostų, kurių važiuojamoji dalis – 2,75 m pločio, šaligatviai – 1,5 m pločio. Tik tokiose vietose, kur atstumai tarp sklypų yra pakankami, gatvė projektuojama 3,0 m pločio eismo juostomis, šaligatviai iki 2,25 m pločio. Sankryžų prieigose, kur gatvė jungiasi su Giedraičių g. projekto sprendiniais ar Kernavės g. sprendiniais, važiuojamoji dalis išplatėja iki 3,25 m pločio.

Daugėliškių g. nuo Kalvarijų g. iki Giedraičių g. projektuojama vienpusio eismo iš asfalto dangos 2,75 m pločio su 1,5 m pločio betoninių plytelių šaligatviais.

Nuo Giedraičių g. iki Kernavės g. Daugėliškių gatvė projektuojama 2-jų eismo juostų 2,75 m pločio su 1,5 m pločio šaligatviais. Siūlomi 3 šios atkarpos dangų pasirinkimo variantai:

1. Iš lauko akmenų dangos. Pasirenkant šią dangą norima respektuoti buvusį istorinį Daugėliškių g. grindinį, pažymėti istorinę gatvės ašį bei tuo pačiu užtikrinti transporto priemonių ir pėsčiųjų saugų susisiekimą. Siekiant išlaikyti istorinės gatvės vientisumą Širvintų g. Daugėliškių g. pėsčiųjų perėja projektuojama nežymėta, o iškyli ir įrengta iš betoninių trinkelų dangos. Toliau Daugėliškių g. įsilieja į Kernavės g. projektą, kur taip pat atkartojamas istorinis Daugėliškių g. ašies grindinys. Dėl bendrojo plano sprendinių ir saugaus eismo užtikrinimo Kernavės g. projekte Daugėliškių g. ašis buvo perprojektuota.
2. Iš betoninių trinkelų dangos. Pasirenkant šią dangą siekiama užtikrinti patogų, mažiau triukšmo sukeltą transporto judėjimą bei kartu išskirti atkarpą iš asfalto dangos taip pažymint buvusį istorinį Daugėliškių g. grindinį.
3. Iš asfalto dangos. Toks pasirinkimas maksimaliai užtikrintų mažiausiai triukšmo sukeltą bei patogiausią transporto judėjimą.

| Dokumento žymuo | Lapas | Lapų | Laida |
|-----------------|-------|------|-------|
| VP 18-52-PP | 3 | 4 | 0 |

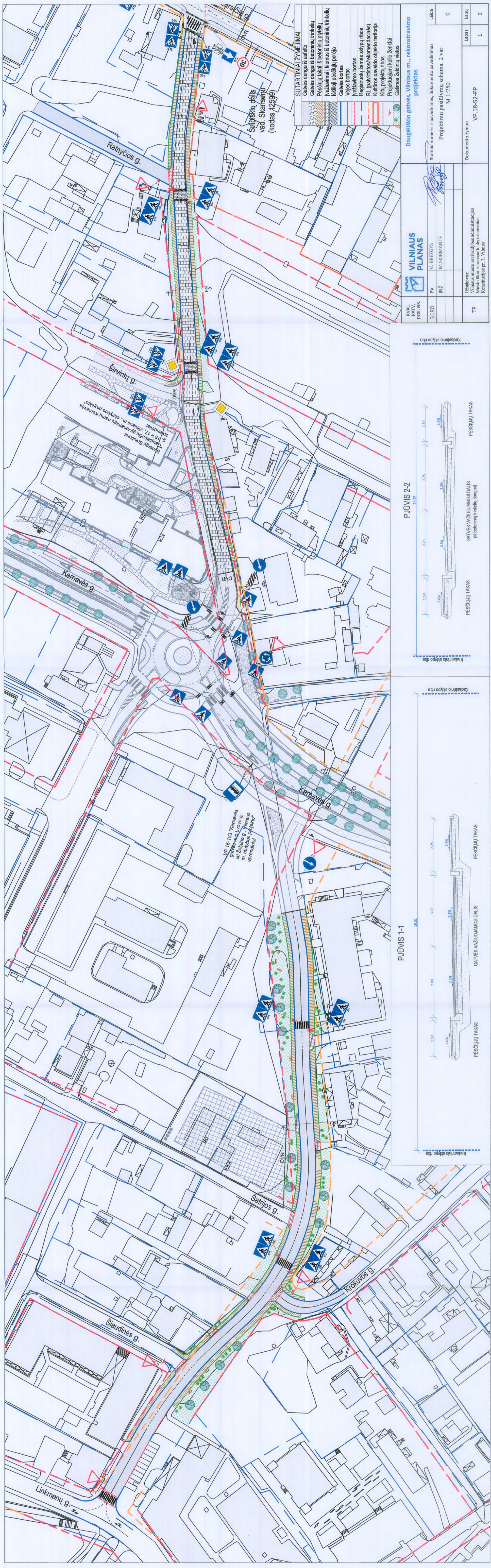
Nuo Kernavės g. iki Linkmenų g., Daugėliškių g. projektuojama iš asfalto dangos 2-jų eismo juostų 3,0 m pločio su 1,5-2,25 m pločio betoninių trinkelinių šaligatviais.

Įvažiavimai į aplinkines teritorijas ir gatves projektuojami per įvažiavimo bortą ir betoninių trinkelinių dangą, siekiant atkreipti transporto priemonių vairuotojų dėmesį, jog tai yra pagalbinių gatvė ir eismas čia yra ramus, pirmenybė teikiama pėstiesiems. Įvažiavimas į pačią Daugėliškių g. taip pat projektuojamas per įvažiavimo bortą.



Daugėliškių gatvės vizualizacija

| Dokumento žymuo | Lapas | Lapų | Laida |
|-----------------|-------|------|-------|
| VP 18-52-PP | 4 | 4 | 0 |



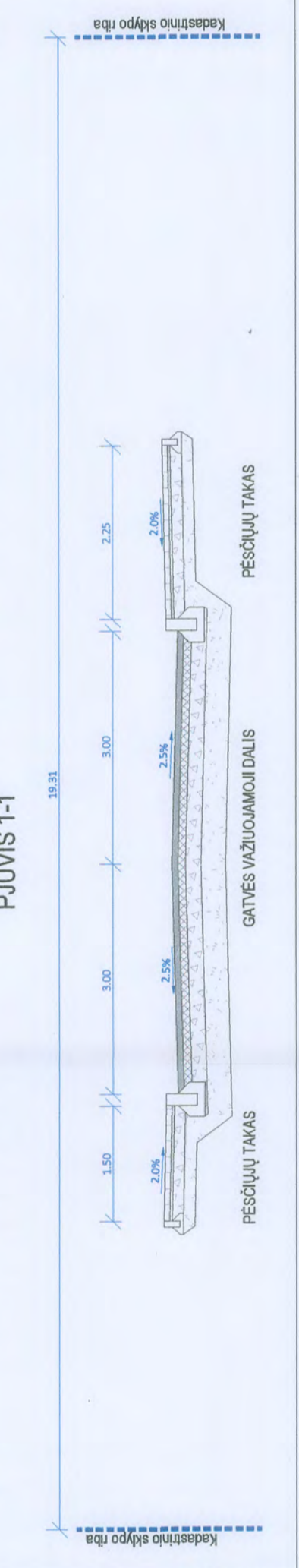

SUTARTINAI ŽYMĖJIMAI

| | |
|---|-------------------------|
| Gatvės dangis iš asfalto | Asfaltinis dangis |
| Gatvės dangis iš betoninių trinkelėlių | Betoniniai trinkelėliai |
| Pėsčiųjų takai iš betoninių plytelių | Betoninės plytelės |
| Vaziavimui ir kėlimams iš betoninių trinkelėlių | Betoniniai trinkelėliai |
| Išskirti pėsčiųjų perėja | Perėja |
| Gatvės bortas | Bortas |
| Vejos bortas | Bortas |
| Vaziavimo bortas | Bortas |
| Registruoti žemės sklypų ribos | Sklypų ribos |
| RI (patvirtos/rekomenduojamos) | Reguliaciniai žymėjimai |
| Kultūros paveldo objekto teritorija | Teritorija |
| Kiti projektų ribos | Ribos |
| Projektuojami kello ženklai | Ženklai |
| Galimos želdinių vietos | Želdinių vietos |

VILNIAUS PLANAS

Daugeliškio gatvės, Vilniaus m., rekonstravimo projektas

| | | | | | | |
|----------------------|-------------|----|-------------|--|-----------------|-------------|
| KVAL. PATV. DOK. NR. | 3180 | PV | IV. BREŽGYS | Statinio numeris ir pavadinimas, dokumento pavadinimas | Laida | 0 |
| INŽ. | MISKIRMANTE | | | Projektinių pastūlymų schema. 2 var. | M 1:750 | |
| TP | | | | Užsakovas: Vilniaus miesto savivaldybės administracijos Miesto ūkio ir turto departamento Komunalinio pr. 3, Vilnius | Dokumento žymuo | VP.18-52-PP |
| | | | | | Lapai | 1 2 |



VP 16-153 "Kernavės gatvės nuo Livojo g. m. statybos projekto" sprendiniai

Širvintų g. 15 ir 17 Vilniaus m. statybos projekto "Širvintų gyvenamųjų namų Kernavės sprendiniai" sprendiniai

Kernavės g.

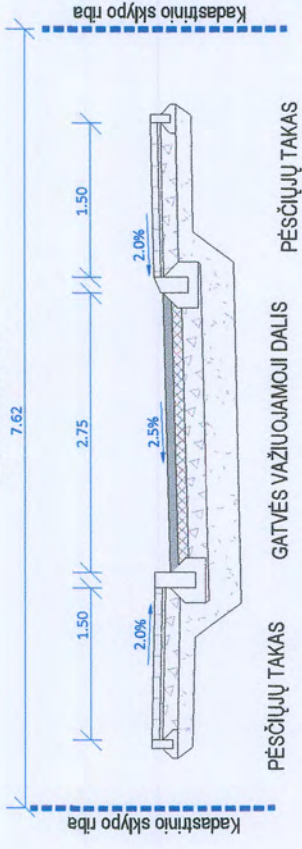
Šatrijos g.

Krokuvos g.

Šiaudinės g.

Linkmenų g.

PJŪVIS 3-3



PESČIŲŲ TAKAS GATVĖS VAŽIUOJAMŲJŲ DALIS PESČIŲŲ TAKAS

SUTARTINIAI ŽYMEJIMAI

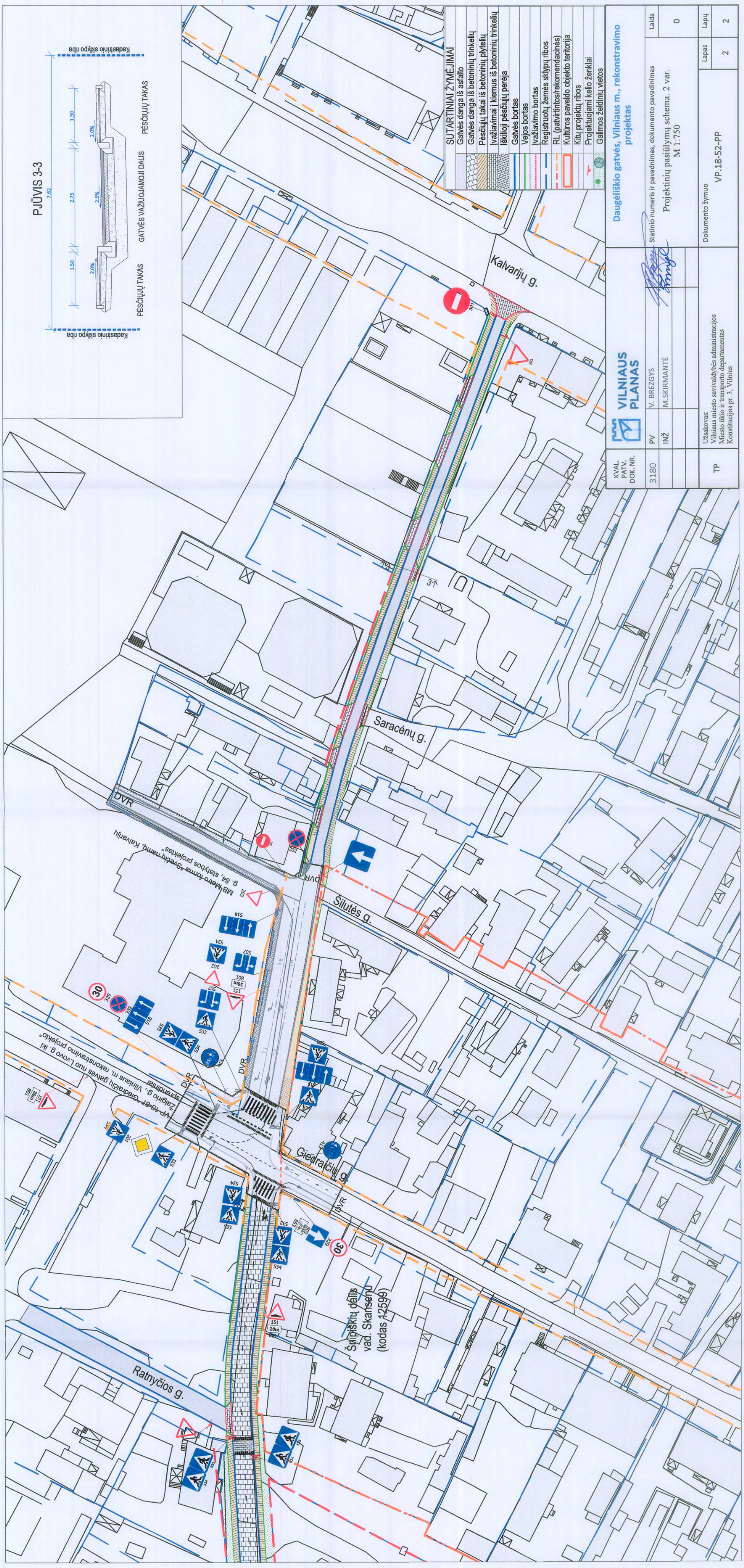
| | |
|--|---|
| | Gatvės danga iš asfalto |
| | Gatvės dangą iš betoninių trinkelėlių |
| | Pėsčiųjų takai iš betoninių plytelių |
| | Ivažiavimai kiemus iš betoninių trinkelėlių |
| | Iškilioji pėsčiųjų perėja |
| | Gatvės bortas |
| | Vejos bortas |
| | Ivažiavimo bortas |
| | Registruotų žemės sklypų ribos |
| | RL (patvirtintos/rekomendacinės) |
| | Kultūros paveldo objekto teritorija |
| | Kitų projektų ribos |
| | Projektuojami kelių ženklai |
| | Galimos želdintųjų vietos |

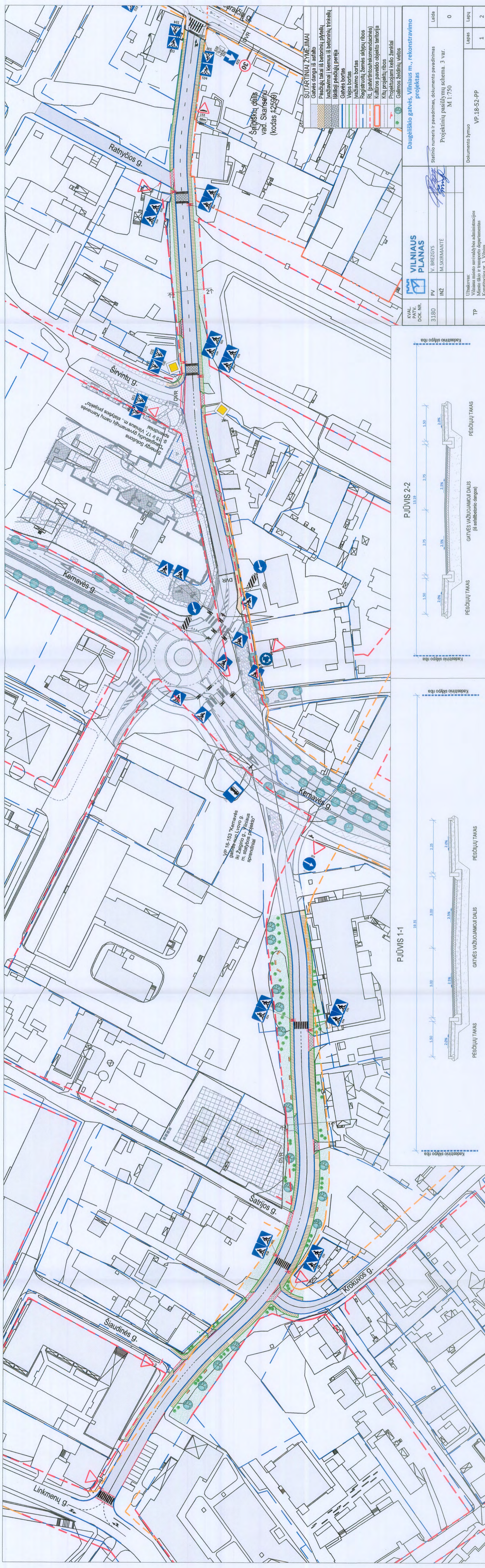


Daugėliško gatvės, Vilniaus m., rekonstravimo projektas

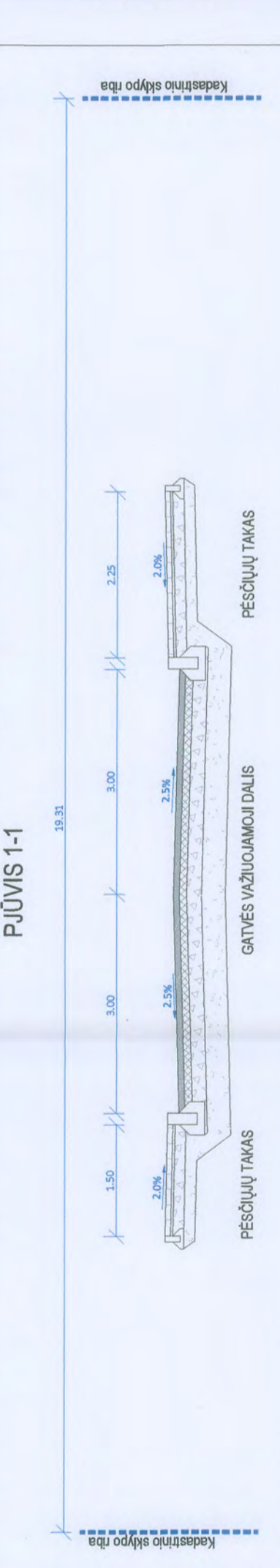
| | | | | | |
|----------------------|------|-----|--------------|--|-------|
| KVAL. PATV. DOK. NR. | 3180 | PV | V. BREZGYS | Statinio numeris ir pavadinimas, dokumento pavadinimas | Laida |
| | | INŽ | M. SKIRMANTĖ | Projektinių pasiūlymų schema. 2 var. M 1.750 | 0 |
| TP | | | | Dokumento žymuo | Lapai |
| | | | | VP.18-52-PP | 2 2 |

Užsakovas:
Vilniaus miesto savivaldybės administracijos
Miesto ūkio ir transporto departamentas
Konstitucijos pr. 3, Vilnius

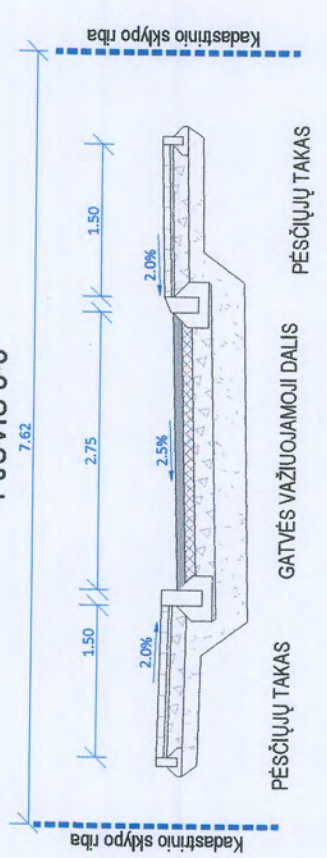




| | |
|---|--------------------------------|
| | |
| Daugėliškio gatvės, Vilniaus m., rekonstravimo projektas | |
| Statinio numeris ir pavadinimas Projektinių pasiūlymų schema. 3 var. M.1.750 | Laida 0 |
| Užsakovas: Vilniaus miesto savivaldybės administracijos Miesto ūkio ir transporto departamentas Konstitucijos pr. 3, Vilnius | Dokumento lymuo VP-18-52-PP |
| | Lapas 1 |
| | Lapų 2 |



PJŪVIS 3-3



PESČIŲ TAKAS
GATVĖS VAŽIUOJAMOJI DALIS
PESČIŲ TAKAS

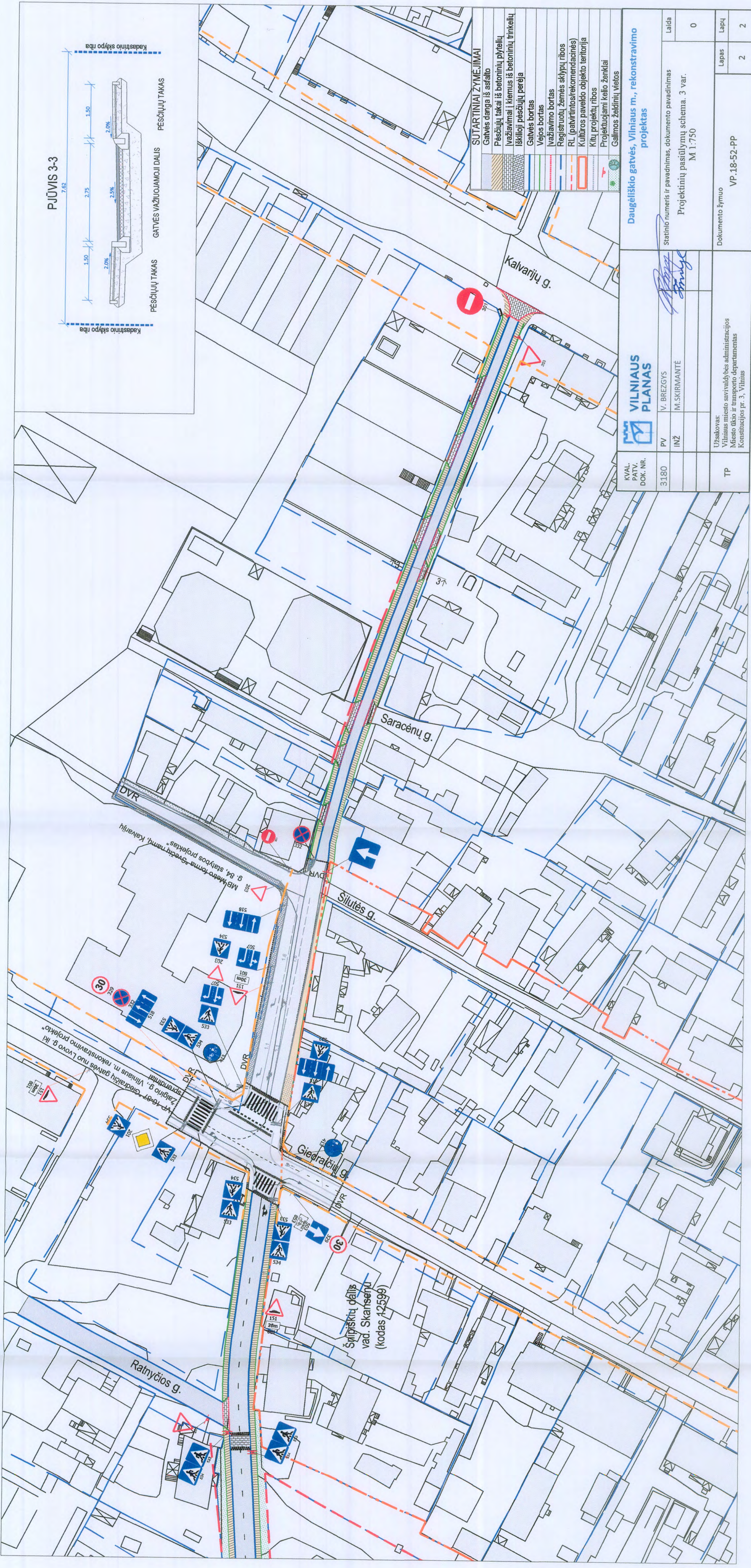
SUTARTINIAI ŽYMĖJIMAI

| | |
|--|---|
| | Gatvės dangas iš asfalto |
| | Pėsčiųjų takai iš betoninių plytelių |
| | važiavimui i kiemus iš betoninių trinkelų |
| | išskilę pėsčiųjų perėja |
| | Gatvės bortas |
| | Vejos bortas |
| | važiavimo bortas |
| | Registruotų žemės sklypų ribos |
| | RL (patvirtintos/rekomendacinės) |
| | Kultūros paveldo objekto teritorija |
| | Kitų projektų ribos |
| | Projektuojami kelių ženklai |
| | Galimos želdinių vietos |

Daugėliško gatvės, Vilniaus m., rekonstravimo projektas

| | | | | | | |
|---|------|-----|--------------|--|-----------------|-------------|
| KVAL. PATV. DOK. NR. | 3180 | PV | V. BREZGYS | Statinio numeris ir pavadinimas, dokumento pavadinimas | Laida | 0 |
| | | INŽ | M. SKIRMANTĖ | Projektinių pasiūlymų schema. 3 var. | | |
| | | | | M 1:750 | | |
| Užsakovas: Vilniaus miesto savivaldybės administracijos Miesto ūkio ir transporto departamentas Konstitucijos pr. 3, Vilnius | | TP | | | Lapas | 2 |
| | | | | | Dokumento žymuo | VP.18-52-PP |

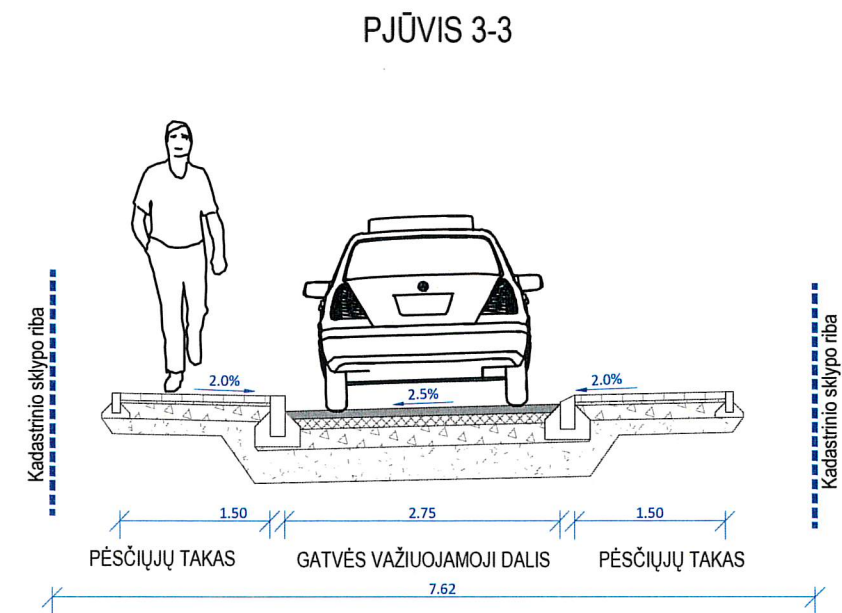
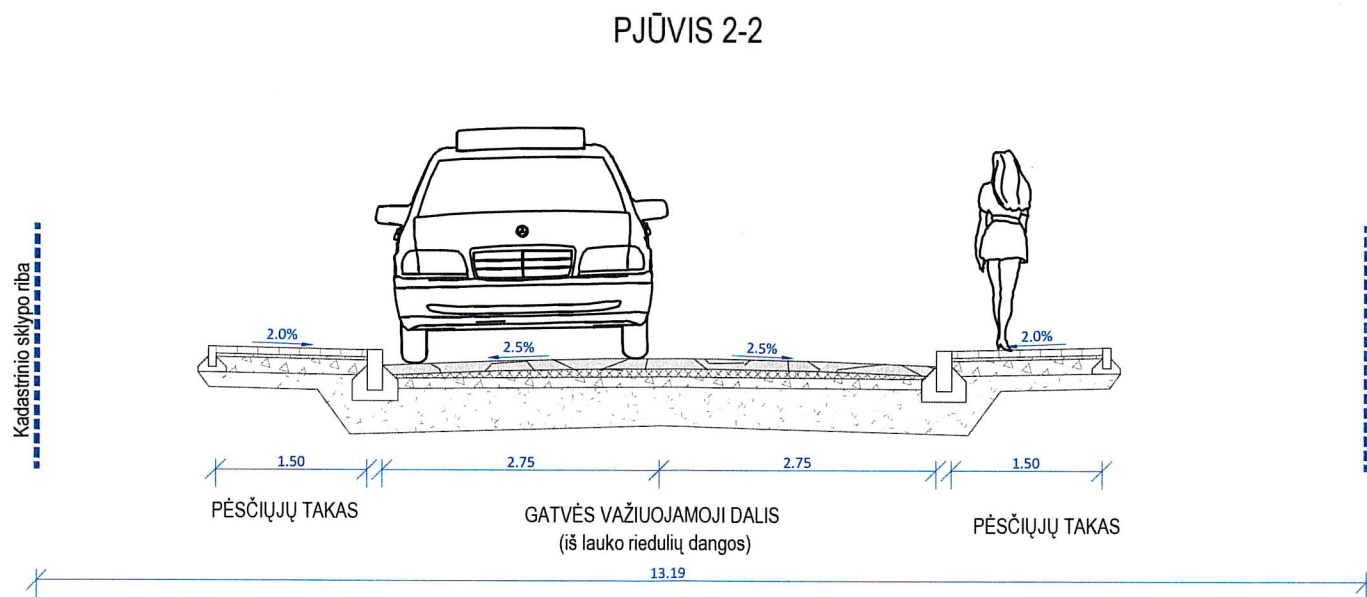
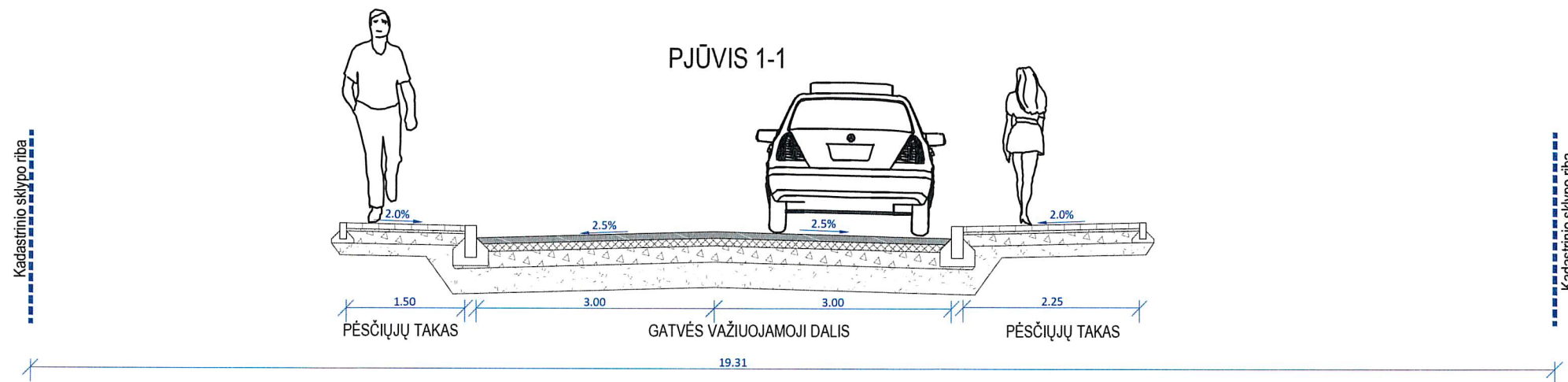
VILNIAUS PLANAS



MB "Hortoma-Svechtamų, kalvarijų g. 84, statybos projektas"

VP-18-52-Giedraičių gatvės nuo Lovo g. iki Zalgirio g., Vilniaus m. rekonstravimo projekto"

Snipiskių dalis
vad. Skarsėnų
(kodas 12599)




| | | | | | | |
|----------------------|---|-------------|--|--|-------|-------|
| KVAL. PATV. DOK. NR. | | | Daugėlišio gatvės, Vilniaus m., rekonstravimo projektas | | | |
| 3180 | PV | V. BREZGYS | | Statinio numeris ir pavadinimas, dokumento pavadinimas | | Laida |
| | INŽ | M.SKIRMANTĖ | | Skersiniai profiliai M 1:75 | | 0 |
| TP | Užsakovas: Vilniaus miesto savivaldybės administracijos Miesto ūkio ir transporto departamentas Konstitucijos pr. 3, Vilnius | | | Dokumento žymuo VP.18-52-PP | Lapas | Lapų |
| | | | | | 1 | 1 |



1 pav. Daugėlišio g. esamos situacijos foto fiksiacija daryta 2018-06-29

| | | |
|-------|----------------|--|
| 0 | 2018 | |
| LAIDA | IŠLEIDIMO DATA | LAIIDOS STATUSAS, KEITIMO PRIEŽASTIS (JEI TAIKOMA) |

| | | | | | |
|----------------------------|--|-----------------|--|--|-------|
| KVAL. PATV. DOK. NR. |  VILNIAUS PLANAS | | Statinio projekto pavadinimas DAUGĖLIŠKIO GATVĖS, VILNIAUS M., REKONSTRAVIMO PROJEKTAS | | |
| | 3180 | PV | Vincas Brezgys | Statinio numeris ir pavadinimas, dokumento pavadinimas PRIEDAS NR. 1 | Laida |
| | INŽ | Miglė Skirmantė | 0 | | |
| LT | Statytojas ir (arba) užsakovas Vilniaus miesto savivaldybė | | Dokumento žymuo VP.18-52-PP | | Lapas |
| | | | | | 1 |
| | | | | Lapų | |
| | | | | 6 | |



2 pav. Daugėliškių g. esamos situacijos foto fiksciija daryta 2018-06-29



3 pav. Daugėliškių g. esamos situacijos foto fiksciija daryta 2018-06-29

| Dokumento žymuo | Lapas | Lapų | Laida |
|-----------------|-------|------|-------|
| VP 18-52-PP | 2 | 6 | 0 |



4 pav. Daugėliškių g. esamos situacijos foto fikscija daryta 2018-06-29



5 pav. Daugėliškių g. esamos situacijos foto fikscija daryta 2018-06-29

| Dokumento žymuo | Lapas | Lapų | Laida |
|-----------------|-------|------|-------|
| VP 18-52-PP | 3 | 6 | 0 |



6 pav. Daugėliškių g. esamos situacijos foto fikscija daryta 2018-06-29



7 pav. Daugėliškių g. esamos situacijos foto fikscija daryta 2018-06-29

| Dokumento žymuo | Lapas | Lapų | Laida |
|-----------------|-------|------|-------|
| VP 18-52-PP | 4 | 6 | 0 |



8 pav. Daugėliškių g. esamos situacijos foto fikscija daryta 2018-06-29

| Dokumento žymuo | Lapas | Lapų | Laida |
|-----------------|-------|------|-------|
| VP 18-52-PP | 5 | 6 | 0 |



9 pav. Daugėliškių g. esamos situacijos foto fikscija daryta 2018-06-29

| Dokumento žymuo | Lapas | Lapų | Laida |
|-----------------|-------|------|-------|
| VP 18-52-PP | 6 | 6 | 0 |