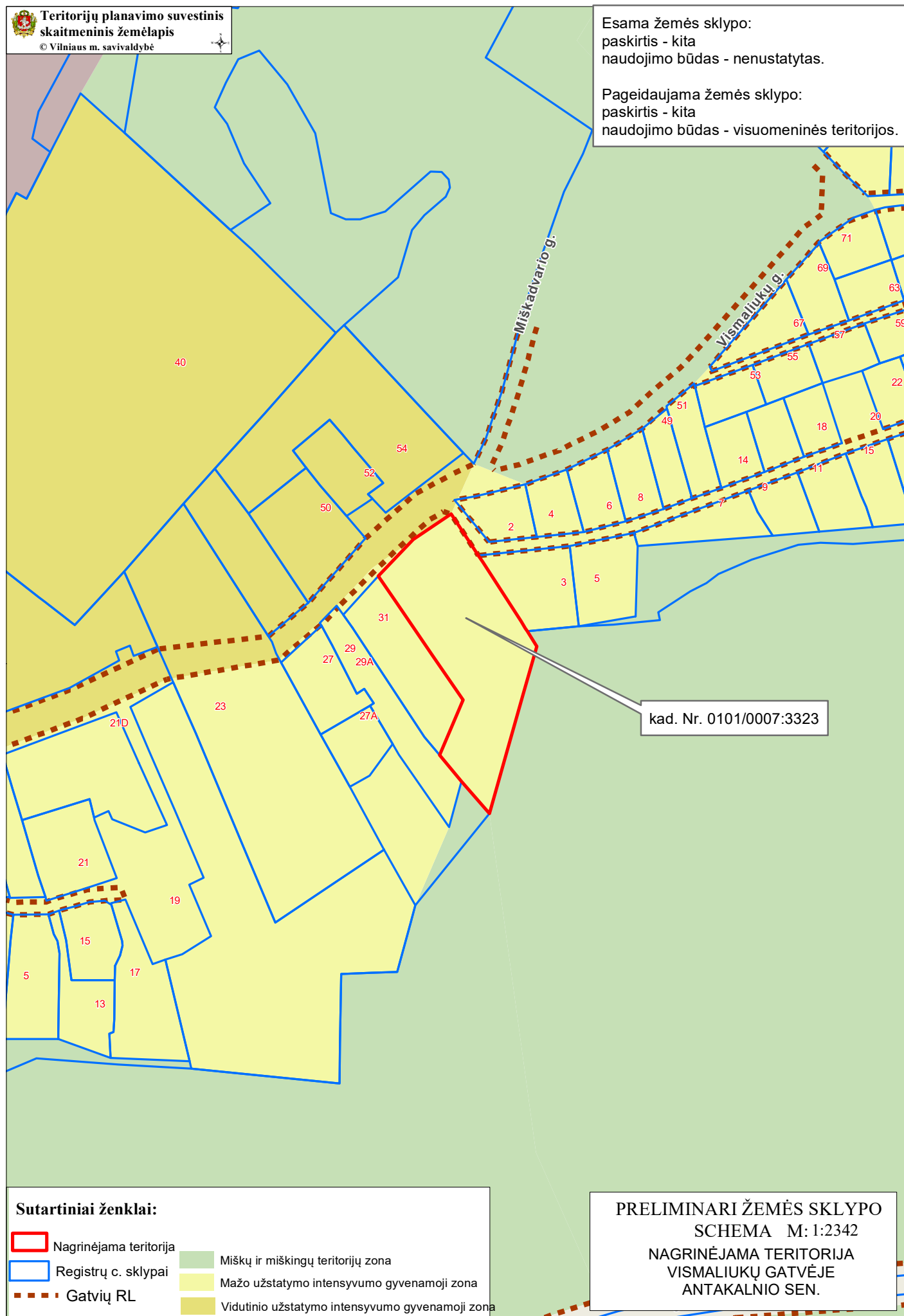








Esama žemės sklypo:
paskirtis - kita
naudojimo būdas - nenustatytas.

Pageidaujama žemės sklypo:
paskirtis - kita
naudojimo būdas - visuomeninės teritorijos.



kad. Nr. 0101/0007:3323

Sutartiniai ženklai:

- | | | | |
|---|------------------------|---|---|
|  | Nagrinėjama teritorija |  | Miškų ir miškingų teritorijų zona |
|  | Registruojami sklypai |  | Mažo užstatymo intensyvumo gyvenamoji zona |
|  | Gatvių RL |  | Vidutinio užstatymo intensyvumo gyvenamoji zona |

PRELIMINARI ŽEMĖS SKLYPO
SCHEMA M: 1:2342
NAGRINĖJAMA TERITORIJA
VISMALIUKŲ GATVĖJE
ANTAKALNIO SEN.