



Statytojas (užsakovas):	Vilniaus miesto savivaldybės administracija
Projekto pavadinimas:	Susisiekimo komunikacijų (dviračių ir pėsčiųjų tako), Žirmūnų g. atkarpoje, Vilniaus m., statybos projektas
Statinio naudojimo paskirtis:	Susisiekimo komunikacijos, inžineriniai tinklai
Statybos rūšis:	Nauja statyba
Statinio kategorija:	Nesudėtingas statinys
Statinio projekto rengimo etapas:	Techninis projektas
Dalis:	Projektiniai pasiūlymai
Tomas:	I
Komplekso žymuo:	SR2023-290- PP
Laida	0

Kval. atest. nr.	Pareigos	Parašas	V. Pavardė
	Direktorius		K. Mickevičius
36532	Projekto vadovas		J. Veigneris

PROJEKTO DOKUMENTŲ SUDĖTIES ŽINIARAŠTIS

PROJEKTO SUDĖTIES ŽINIARAŠTIS

Tomo numeris	Pavadinimas	Pastabos
I	Projektiniai pasiūlymai	

DOKUMENTŲ SUDĖTIES ŽINIARAŠTIS

Dokumento žymuo	Lapų sk.	Laida	Dokumento Pavadinimas	Pastabos
SR2023-290- PP-PDS	1	0	Projekto dokumentų sudėties žiniaraštis	
SR2023-290- PP-AR	8	0	Aiškinamasis raštas	
			Priedai	

BRĖŽINIŲ ŽINIARAŠTIS

Brėž. Nr.	Lapų sk.	Laida	Brėžinio pavadinimas ir žymuo	Pastabos
01	1	0	Suvestinis inžinerinių tinklų, dangų, nužymėjimo, eismo organizavimo ir aukščių planas M 1:500 SR2023-290-B.01	

AIŠKINAMASIS RAŠTAS

1. ĮVADAS

UŽSAKOVAS: Vilniaus miesto savivaldybės administracija

OBJEKTO ADRESAS: Žirmūnų g., Vilniaus m.

PROJEKTO RENGĖJAS: UAB „Inžinerinis projektavimas“, Panerių g. 64, Vilnius. El. paštas info@projektavimas.net, tel. +370-699-80116.


PROJEKTO VADOVAS: J. Veigneris

- Statybos rūšis – nauja statyba
- Statinio paskirtis – susisiekimo komunikacijos, inžineriniai tinklai
- Statinio kategorija – nesudėtingas statinys

Statinio vieta:



Projekto tikslas: Vadovaujantis galiojančiais normatyviniais statybos techniniais dokumentais, projektavimo užduotimi parengti susisiekimo komunikacijų (dviračių ir pėsčiųjų tako), Žirmūnų g. atkarpoje, Vilniaus m., statybos projektą.

0	2024	Statybos leidimui, konkursui ir statybai.		
Laida	Išleidimo data	Laidos statusas. Keitimo priežastis (jei taikoma)		
Kval. patv. dok. nr.	 INŽINERINIS PROJEKTAVIMAS		Susisiekimo komunikacijų (dviračių ir pėsčiųjų tako), Žirmūnų g. atkarpoje, Vilniaus m., statybos projektas	
36532	PV	J. Veigneris	Aiškinamasis raštas	LAIDA
40039	PDV	E. Jonušaitė		0
LT	Vilniaus miesto savivaldybės administracija	SR2023-290- PP-AR	LAPAS	LAPŲ
			1	8

2. PROJEKTO RENGIMO PAGRINDAS

Projektas parengtas toliau šiame skyriuje nurodytų dokumentų pagrindu.

2.1.PRIVALOMIEJI IR DOKUMENTAI:

Statinio projektavimo (techninė) užduotis, statytojo reikalavimai;

Inžinerinė topografinė nuotrauka

2.2.PAGRINDINIAI NORMATYVINIAI DOKUMENTAI:

I-1240 „Lietuvos Respublikos statybos Įstatymas“

VIII-787 „Lietuvos Respublikos atliekų tvarkymo įstatymas“

I-1120 „Lietuvos Respublikos teritorijų planavimo įstatymas“

I-2223 „Lietuvos Respublikos aplinkos apsaugos įstatymas“

I-891 „Lietuvos Respublikos kelių įstatymas“

ĮT ASFALTAS 08 „Automobilių kelių dangos konstrukcijos asfalto sluoksnių įrengimo taisyklės“

ĮT SBR 19 „Automobilių kelių dangos konstrukcijos sluoksnių be rišiklių įrengimo taisyklės“

ĮT SS 17 „Automobilių kelių dangų siūlių, panaudojant sandariklius, įrengimo taisyklės“

ĮT VŽ 14 „Automobilių kelių vertikaliųjų kelio ženklų įrengimo taisyklės“

ĮT ŽM 12 „Kelių ženklinimo medžiagų naudojimo ir ženklinimo įrengimo taisyklės“

ĮT ŽS 17 „Automobilių kelių žemės darbų atlikimo ir žemės sankasos įrengimo taisyklės“

KPT SDK 19 „Automobilių kelių standartizuotų dangų konstrukcijų projektavimo taisyklės“

KPT VNS 16 „Automobilių kelių vandens nuleidimo sistemų projektavimo taisyklės“

KTR 1.01:2008 „Kelių techninis reglamentas“

„Lietuvos Respublikos specialiųjų žemės naudojimo sąlygų įstatymas“

PĮT KŽA 08 „Kelio ženklų atramų parinkimo, projektavimo ir įrengimo taisyklės“

R ISEP 10 „Inžinerinių saugaus eismo priemonių projektavimo ir naudojimo rekomendacijos“

R 36-01 „Automobilių kelių sankryžos“

STR 1.01.02:2016 „Normatyviniai statybos techniniai dokumentai“

STR 1.01.03:2017 „Statinių klasifikavimas“

STR 1.01.04:2015 „Statybos produktų, neturinčių darniųjų techninių specifikacijų, eksploatacinių savybių pastovumo vertinimas, tikrinimas ir deklarasavimas. Bandymų laboratorijų ir sertifikavimo įstaigų paskyrimas. Nacionaliniai techniniai įvertinimai ir techninio vertinimo įstaigų paskyrimas ir paskelbimas“

STR 1.01.08:2002 „Statinio statybos rūšys“

STR 1.04.04:2017 „Statinio projektavimas, projekto ekspertizė“

SR2023-290- PP-SZ	LAPAS	LAPŲ	LAIDA
	2	8	0

STR 1.05.01:2017 „Statybą leidžiantys dokumentai. Statybos užbaigimas. Statybos sustabdymas. Savavališkos statybos padarinių šalinimas. Statybos pagal neteisėtai išduotą statybą leidžiantį dokumentą padarinių šalinimas“

STR 1.06.01:2016 „Statybos darbai. Statinio statybos priežiūra“

STR 2.01.01 (1):2005 „Esminis statinio reikalavimas. Mechaninis atsparumas ir pastovumas“

STR 2.01.01 (2):1999 „Esminiai statinio reikalavimai. Gaisrinė sauga“

STR 2.01.01 (3):1999 „Esminiai statinio reikalavimai. Higiena, sveikata, aplinkos apsauga“

STR 2.01.01 (4):2008 „Esminiai statinio reikalavimai. Naudojimo sauga“

STR 2.01.01 (5):2008 „Esminis statinio reikalavimas. Apsauga nuo triukšmo“

STR 2.01.01 (6):2008 „Esminis statinio reikalavimas. Energijos taupymas ir šilumos išsaugojimas“

TRA ASFALTAS 08 „Automobilių kelių asfalto mišinių techninių reikalavimų aprašas“

TRA BITUMAS 08/14 „Automobilių kelių bitumų ir polimerais modifikuotų bitumų techninių reikalavimų aprašas“

TRA SBR 19 „Automobilių kelių nesurištųjų mišinių ir gruntų, naudojamų sluoksniams be rišiklių, techninių reikalavimų aprašas“

TRA SS 15 „Automobilių kelių dangų siūlių sandariklių techninių reikalavimų aprašas“

TRA UŽPILDAI 19 „Automobilių kelių užpildų techninių reikalavimų aprašas“

TRA VŽ 12 „Automobilių kelių vertikaliųjų kelio ženklų techninių reikalavimų aprašas“

TRA ŽM 12 „Kelių ženklinimo medžiagų techninių reikalavimų aprašas“

T DVAER 12 „Automobilių kelių darbo vietų aptvėrimo ir eismo reguliavimo taisyklės“

„Kelių eismo taisyklės“

„Kelių horizontaliojo ženklinimo taisyklės“

„Kelio ženklų įrengimo ir vertikaliojo ženklinimo taisyklės“

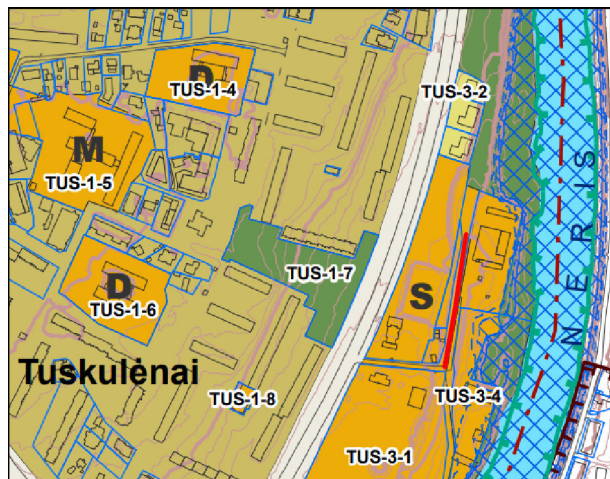
3. ESAMA PADĖTIS

Projektavimo darbai bus vykdomi Žirmūnų g., Vilniaus m. Teritorija, kurioje vykdomi projektavimo darbai nepatenka į saugomas ar kultūros paveldo teritorijas, tačiau patenka į vizualinės apsaugos pozonį (Vilniaus senamiestis).

Projektuojami pėsčiųjų ir dviračių takai yra užstatytoje teritorijoje, tarp Žirmūnų g. ir Neries upės dešiniojo kranto. Pietinėje ir rytinėje dalyse yra transportinis privažiavimas, rytinėje dalyje yra nutiestas pėsčiųjų takas bei tarptautinis dviračių takas Eurovelo 11.

Teritorijoje, kurioje projektuojama gatvė, yra nutiesti vandentiekio, buitinių bei paviršinių nuotekų, dujų tiekimo, elektros, ryšių ir šilumos tiekimo tinklai.

SR2023-290- PP-SZ	LAPAS	LAPŲ	LAIDA
	3	8	0



1pav. Vilniaus m. sav. teritorijos bendrojo plano (TPD Nr. T00086338) ištrauka su pažymėta statinio vieta

4. PROJEKTINIAI SPRENDIMAI

Projektiniai pasiūlymai rengiami vadovaujantis Statinio projekto rengimo užduotimi (pateikiama prieduose).

Projektuojami statiniai priskiriami - nesudėtingiesiems statiniams.

Pėsčiųjų ir dviračių takų parametrai:

Darbų rūšis – nauja statyba

Statinio kategorija	E;
Pėsčiųjų tako plotis	2,25 m;
Dviračių tako plotis	2,50 m;
Projektuojamo pėsčiųjų tako ilgis	0,170 km;
Projektuojamo dviračių tako ilgis	0,110 km.

Pėsčiųjų tako danga– betoninės trinkelės;

Dviračių tako danga– asfaltas;

Projekte numatyta įrengti 2,25 m pločio pėsčiųjų taką su betoninių trinkelių danga bei 2,50 m pločio dviračių taką su asfalto danga.

Tarp važiuojamosios dalies bei pėsčiųjų tako numatoma 2,00 m pločio žalioji zona, tarp pėsčiųjų tako ir dviračių tako numatoma 1,00 m žalioji zona.

Tiek atkarpos pradžioje, tiek gale, projektuojamos dangos sklandžiai suvedamos su esamomis dangomis bei jų aukščiais.

SR2023-290- PP-SZ	LAPAS	LAPŲ	LAIDA
	4	8	0

Pėsčiųjų tako susikirtime su gatvės važiuojamąja dalimi įrengiami įspėjamieji paviršiai akliems ir silpnaregiams, vietose kur žmonių srautai kerta važiuojamąją dalį projektuojami nuleisti bordiūrai judėjimo negalią turinčių žmonių poreikiams.

Šalia tako įrengiama poilsio aikštelė 1,5x5,0m su suoliuku ir šiukšliadėžė.

Teritorijoje įrengiami apšvietimo tinklai – numatomos apšvietimo atramos su LED šviestuvais.

Vykdamas statybos darbus, išsaugoti besiribojančių sklypų riboženklis, juos sunaikinus, atstatyti savo lėšomis.

Ties inžineriniais tinklais žemės kasimo darbus vykdyti rankiniu būdu.

Projektuojami sprendiniai parinkti taip, kad nebūtų pažeisti trečiųjų šalių interesai.

4.1.SKERSINIAI PROFILIAI IR DANGŲ KONSTRUKCIJOS

Vadovaujantis KPT SDK 19 13 lentele, parenkama 45 cm storio šalčiui atspari pėsčiųjų ir dviračių takų dangos konstrukcija.

Vadovaujantis KPT SDK 19 nuostatomis parenkamos 2 galimos tos pačios klasės dangos konstrukcijos: su skaldos pagrindo sluoksniu ir su žvyro pagrindo sluoksniu.

Projekto brėžiniuose ir sąnaudų kiekių žiniaraščiuose numatoma dangos konstrukcija su skaldos pagrindu, rangos darbų pirkimo metu, bus galima pateikti lygiavertį pasiūlymą konstrukcijai su žvyro pagrindo sluoksniu.

Projekte priimta taikyti dangos konstrukcijas su skaldos pagrindo sluoksniu:

Projektuojama betoninių trinkelė pėsčiųjų takų dangos konstrukcija su skaldos pagrindu:

Betoninės plytelės trinkelės 200x100x80mm	0,08;
Išlyginamasis sluoksnis iš skaldos atsijų 0/5	0,03;
Skaldos pagrindo sluoksnis iš nesurištojo mišinio ($E_{v2} \geq 100$ MPa)	0,15;
Šalčiui nejautrių medžiagų sluoksnis	0,19;
Esamas sankasos gruntas ($E_{v2} \geq 30$ MPa)	

Projektuojama asfalto dviračių takų dangos konstrukcija su skaldos pagrindu:

Asfalto pagrindo - dangos sluoksnis iš mišinio AC16PD	0,08;
Skaldos pagrindo sluoksnis iš nesurištojo mišinio ($E_{v2} \geq 100$ MPa)	0,20;
Šalčiui nejautrių medžiagų sluoksnis	0,17;
Esamas sankasos gruntas ($E_{v2} \geq 30$ MPa).	

SR2023-290- PP-SZ	LAPAS	LAPŲ	LAIDA
	5	8	0

**Gali būti taikoma dangos konstrukcija su žvyro pagrindu, kaip atitinkamo skaldos pagrindo dangos konstrukcijai.*

4.2.SKERSINIS PROFILIS

Projektuojamų pėsčiųjų bei dviračių takų dangos nuolydis vienšlaitis 1,5 %, nukreiptas į gatvės važiuojamąją dalį.

Naujai įrengiamų nuovažų ir takų danga turi būti suvedama su esamomis dangomis.

4.3.PLANINIAI SPRENDINIAI IR EISMO ORGANIZAVIMAS

Eismas organizuojamas kelio ženklais bei horizontaliuoju ženklinimu. Projekte numatomas dangos ženklinimas termoplastu su stiklo rutuliukais arba plastikumu. Horizontalusis ženklinimas turi būti atliekamas vadovaujantis „Kelių horizontaliojo ženklinimo taisyklėmis“. Kelio ženklai įrengiami tose vietose, kad būtų gerai matomi eismo dalyviams, kad juos būtų kuo patogiau įžiūrėti ir kad būtų kuo mažesnė tikimybė juos sugadinti. Ženklų matomumo neturi užstoti jokios kliūtys, taip pat jie neturi užstoti vienas kito ar kitaip trukdyti matomumą. Ženklinimai gaminami iš cinkuotos skardos ir klijuojami šviesą atspindinčia plėvele, ženklų skydai parenkami „1“ dydžio. Jų atramos iš metalinių cinkuotų vamzdžių, atramų diametras parinktas priklausomai nuo kelio ženklų skydų išmatavimų.

4.4.SPRENDIMAI ŽMONIŲ SU NEGALIA REIKMĖMS

Rengiant takus vadovautis STR 2.03.01:2019 „Statinių prieinamumas“.

Takai suprojektuoti ir turi būti įrengti taip, kad nesukeltų kliūčių negalią turintiems žmonėms ir nebūtų kaip nors ribojamas jų laisvas gyvenimas, judėjimas ir veikla.

Takai suprojektuoti taip, kad žmonės su negalia galėtų laisvai ir saugiai judėti. Takų plotis $\geq 1,5$ m. Takai įrengiami ne aukščiau kaip 15 cm virš gatvės važiuojamosios dalies. Jie įrengti taip, kad ant jų nesikauptų vanduo ir jie neapledėtų. Gatvės susikirtimų su takais vietose kelio bordiūrus nužeminami iki dangos lygio.

Šaligatviuose suprojektuota neregijų ir silpnaregių įspėjimo sistema iš betoninių trinkelėlių su reljefiniu paviršiumi.

Šaligatvių išilginis nuolydis turi būti ne didesnis kaip 1:20 (5%). Skersinis pėsčiųjų tako nuolydis turi būti ne didesnis kaip 1:30 (3,3%).

Reljefiniai paviršių elementai turi būti 5 mm iškilę nuo dangos pagrindo.

Ant šaligatvių neturi būti dangėlių, grotų, trapų ir kitų kliūčių, kyšančių aukščiau ar įleistų giliau kaip 5 mm nuo šaligatvio paviršiaus.

SR2023-290- PP-SZ	LAPAS	LAPŲ	LAIDA
	6	8	0

4.5.PROJEKTINIŲ SPRENDINIŲ POVEIKIS APLINKAI IR VISUOMENĖS SVEIKATAI

Projekte numatyti sprendiniai pagerins aplinkos – susisiekiimo komunikacijų sąveikos sąlygas.

Neigiamas poveikis aplinkai statybos metu, galimas dėl dulkių, statybinių atliekų susidarymo, laikinų aikštelių statybinėms medžiagoms sandėliuoti įrengimo.

Galima dirvožemio ar vandens tarša eksploataciniais skysčiais iš dirbančios statybinės technikos, tam turi būti numatytos priemonės avarinių atvejų likvidavimui (tepalus absorbuojančios priemonės, konteineriai užterštų atliekų surinkimui).

Laikinos aikštelės statybinėms medžiagoms sandėliuoti turi būti įrengiamos taip, kad nepažeistų augančių želdinių, neužterštų dirvožemio, nepadarytų žalos tretiesiems asmenims. Sandėliuojant užterštas atliekas, aikštelė turi būti įrengta taip, kad užterštos lietaus nuotekos nepatektų į dirvožemį ar vandens telkinius. Nuo vandens telkinių turi būti išlaikomas mažiausiai 20 m atstumas.

Jei laikinų statybinių medžiagų ar statybinių atliekų sandėliavimo aikštelių negalima įrengti nesunaikinus želdinių, projektą reikia suderinti su Aplinkos ministerijos Regioniniu aplinkos apsaugos departamentu.

Baigus statybos darbus, visos aikštelės turi būti rekultivuojamos.

Statybos darbų metu ir juos baigus, statybinės atliekos ir kitos šiukšlės turi būti išvežamos į atitinkamus atliekų tvarkymo ar saugojimo objektus.

4.6.SPRENDINIŲ ATITIKTIS PRIVALOMIESIEMS DOKUMENTAMS

Projektas atitinka projekto rengimo dokumentus, teritorijų planavimo dokumentus, esminius statinio, aplinkos reikalavimus, taip pat nepažeidžia trečiųjų asmenų interesų.

4.7.APŽELDINIMAS

Statybos metu, atsiradus poreikiui pašalinti medžius, kurie bus už projektuojamų tinklų bei valymo įrenginių apsaugos zonos ribų, rangovas turės gauti atskirą leidimą medžių pašalinimui ir sumokėti savivaldybės nustatytą aplinkosauginį mokestį.

Šalinamų medžių vertė turi būti apskaičiuota remiantis Lietuvos Respublikos aplinkos ministerijos įsakymu Nr. D1-343, 2008-06-26 data „Dėl Želdinių atkuriamosios vertės įkainių patvirtinimo“.

Atlikus statybos darbus 1 m atstumu nuo naujai įrengtų dangų atstatomas suardytas augalinis sluoksnis paskleidžiant 10 cm storio augalinį sluoksnį ir apšėjant žolių mišiniu.

SR2023-290- PP-SZ	LAPAS	LAPŲ	LAIDA
	7	8	0

4.8.PAVIRŠINIO VANDENS NUVEDIMAS

Paviršinis perteklinis vanduo nuo dangų yra nuvedamas išilginiu bei skersiniu nuolydžiu į aplinkines teritorijas kur susigers į šalia esantį gruntą bei esamus lietaus nuotekų tinklus gatvėe.

4.9.APŠVIETIMAS

Teritorijoje įrengiami apšvietimo tinklai – numatomos apšvietimo atramos su LED šviestuvais.

4.10. INŽINERINIAI TINKLAI

Statybos zonoje yra nutiesti vandentiekio, buitinių bei paviršinių nuotekų, dujų tiekimo, elektros, ryšių ir šilumos tiekimo tinklai.

Vykdamas statybos darbus, turi būti užtikrinta, kad esami inžineriniai tinklai bus nepažeidžiami, todėl kasimo darbai inžinerinių tinklų vietoje turi būti atliekami rankiniu būdu.

Darbų zonoje esančius tinklus projekte numatoma išsaugoti.

Pažeidus inžinerinius tinklus (apsauginius futliarus) juos atstatyti ir/ar apsaugoti papildomai apsauginiais PE futliarais.

5. KITA INFORMACIJA

5.1.TRETIEJI ASMENYS

Projektavimo darbai bus vykdomi Žirmūnų g., Vilniaus m., laisvoje valstybinėje žemėje.

5.2.PASTABOS:

- Vykdamas statybos darbus visus matmenis būtina tikslinti vietoje;
- Statybos darbų rangovas, prieš pradėdamas vykdyti žemės darbus, privalo išsikviesti inžinerinius tinklus eksploatuojančios organizacijos atstovą.
- Statybos darbai turi būti vykdomi griežtai pagal projektą, pasirašant nustatytą tvarka darbų aktus, vykdamas statybos priežiūrą vykdančių tarnybų reikalavimus, turint gaminių sertifikavimo arba kitus kokybę įrodančius dokumentus.
- Esant neatitikimams tarp projektą sudarančių dalių brėžinių, kaip pagrindinę medžiagą remtis technine specifikacija, aiškinamuoju raštu, brėžiniais, sąnaudų žiniaraščiais.

SR2023-290- PP-SZ	LAPAS	LAPŲ	LAIDA
	8	8	0

Priedai

Forma patvirtinta
 Vilniaus miesto savivaldybės
 administracijos direktoriaus
 2020 m. gegužės 14 d.
 įsakymu Nr. 30-1089/20



VILNIAUS MIESTO SAVIVALDYBĖS ADMINISTRACIJA

PRITARIU
 Vyriausiasis miesto architektas

(parašas)
 20__m._____d.

INŽINERINIO STATINIO PROJEKTINIŲ PASIŪLYMŲ RENGIMO UŽDUOTIS

20__m._____d. Nr. A358

Eil. nr.	Pavadinimas	Reikalavimai
I. Bendra informacija apie projektą		
1.	Projekto pavadinimas (STR 1.04.04:2017 „Statinio projektavimas, projekto ekspertizė“ papunktis 6.8.)	<i>Susisiekimo komunikacijų (dviračių ir pėsčiųjų tako), Žirmūnų g. atkarpoje, Vilniaus m., statybos projektas</i>
2.	Statytojas	<i>Vilniaus miesto savivaldybė El.paštas: savivaldybe@vilnius.lt</i>
3.	Užsakovas	
4.	Projektuotojas	<i>UAB „Inžinerinis Projektavimas“ info@projektavimas.net</i>
5.	Pagrindinė statinio naudojimo paskirtis (pagal STR 1.01.03:2017 „Statinių klasifikavimas“)	<i>Inžineriniai statiniai: susisiekimo komunikacijos, inžineriniai tinklai, kiti inžineriniai statiniai</i>
6.	Projektinių pasiūlymų rengimo tikslas	<i>Informuoti visuomenę apie statinio projektavimą. Numatomas statinio, nurodyto STR 1.04.04:2017 „Statinio projektavimas, projekto ekspertizė“ 4 priede, visuomenei svarbių statinių sąraše (nauja statyba), projektavimas. Projektuojami susisiekimo komunikacijos, inžineriniai tinklai, kiti inžineriniai statiniai</i>
7.	Statinio (-ių) ar statinių grupės kategorija (pagal STR 1.01.03:2017 „Statinių klasifikavimas“)	<i>- nesudėtingasis statinys; Statinio kategorija(-os) gali būti tikslinama techninio projekto rengimo stadijoje;</i>
8.	Kita informacija (kultūros paveldo, saugomos teritorijos)	-

9	Esamos statinio konstrukcijos, jų funkcinė paskirtis.	-
II. Projektinių pasiūlymų apimtis ir statytojo pateikiami duomenys		
10.	Projektinių pasiūlymų apimtis	<ul style="list-style-type: none"> - aiškinamasis raštas; - teritorijų planavimo dokumento sprendiniai, susiję su rengiamu projektu; - triukšmo / oro taršos skaičiavimai (kai privaloma pagal teisės aktus); - duomenys apie esamą ir perspektyvinį eismo intensyvumą (dviračiai, pėstieji); - dangų planas, rodyti aiškiai sklypų ribas, gatvės/ių raudonųjų linijų ribas (neryškiais sluoksniais rodyti gretiminių teritorijų užstatymą (esamą, planuojamą), sprendinius, jungtis, esamus ir planuojamus želdinius, kitą); - skersiniai pjūviai charakteringose vietose (pjūvniuose rodyti visus gatvių elementus, tame tarpe gatvės RL, sklypų ribas, esamus ir planuojamus želdinius); - lietaus surinkimo ir nuvedimo pasiūlymai; - apšvietimo pasiūlymai; - esamų medžių inventorizacija ir vertinimas (vertinti esamų medžių būklę 5 (penkių) metrų atstumu nuo projektuojamų gatvės elementų, pjūvniuose rodyti visus gatvės elementus. Grafinę ir tekstinę informaciją pateikti vadovaujantis pateiktu grafiniu/informaciniu medžių žymėjimo ir inventorizacijos lentelės pavyzdžiu „Grafinis/ informacinis medžių žymėjimas plane ir inventorizacijos lentelės sudėtis“.
11.	Pateikiami dokumentai, nurodomi projektinių pasiūlymų rengimo dokumentams taikomi teisės aktai.	<p>Pasiūlymus rengti vadovaujantis Statybos įstatymu, statybos techniniais reglamentais, teritorijų planavimo dokumentais, kitais teisės aktais, reglamentuojančiais statinio saugos ir paskirties reikalavimus, higienos normomis;</p> <ul style="list-style-type: none"> - Patvirtintais specialiaisiais planais; - Vilniaus miesto savivaldybės administracijos direktoriaus 2018 m. gruodžio 17 d. įsakymu Nr. 30-3844/1892.1.1ETD20 patvirtintos Susisieikimo pėsčiomis projektų Vilniaus miesto savivaldybėje rengimo ir įgyvendinimo rekomendacijos https://vilnius.lt/lt/savivaldybe/miesto-ukisir-transportas/susisiekimo-pesciomis-projektorekomendacijos/; - eismo reguliavimo ir eismo saugumo priemonės pagal poreikį planuoti vadovaujantis Kelio ženklų įrengimo ir vertikalojo ženklinimo, Kelių horizontaliojo ženklinimo, Kelių eismo taisyklėmis ir kitais teisės aktais bei norminiais dokumentais, reglamentuojančiais eismo saugumo ir reguliavimo priemonių įrengimą - „Želdinių apsaugos, vykdant statybos darbus, taisyklės“, patvirtintos LR aplinkos ministro 2010-03-15 įsakymu Nr. D1-193; - Vadovautis Vilniaus miesto savivaldybės tarybos sprendimu Nr. 1-27 „Dėl želdinių paskelbimo saugotinais ir atkuriamosios vertės įkainių saugotinais paskelbtiems želdiniams nustatymo” https://maps.vilnius.lt/zaliasis_vilnius#layers

		- Grafinis/informacinis medžių žymėjimas plane ir medžių inventorizacijos lentelės sudėtis Vilniaus miesto savivaldybė - Želdynai (vilnius.lt)
III. Reikalavimai projektiniams pasiūlymams		
12	Esminiai funkciniai (paskirties) reikalavimai statiniui	- Sprendinius projektuoti vadovaujantis gautomis prisijungimo prie susisiekimo komunikacijų sąlygomis Nr. 24/21; - Atsižvelgti į greta rengiamus projektus;
13	Reikalavimai architektūros (estetinius aplinkai, kraštovaizdžiui	- Susisiekimo sistemos dizaino detalės, elementų pločiai, skerspjūviai turi išlaikyti vieningus funkciškai pagrindžiamus parametrus; - Sprendiniai turi atitikti universalaus dizaino principus; - Užtikrinti žaliosios infrastruktūros formavimą urbanizuotose ir urbanizuojamose teritorijoje.
14	Nurodymai sprendinių derinimui, jų pritarimui	-Projektinius pasiūlymus derinti su Infrastruktūros darbų priežiūros ir inžinerinių statinių projektų ir projektinių pasiūlymų vertinimo darbo grupe; - Vertinti gretimus parengtų projektų sprendinius
15	Nurodymai projektinių pasiūlymų vaizdinės informacijos parengimui	
16	Reikalavimai projekto rengimo dokumentų kalbai (-oms).	Lietuvių kalba
17	Reikalavimai projekto rengimo dokumentų įforminimui, sudėčiai ir pan.	- dokumentai pateikiami vadovaujantis Lietuvos Respublikos aplinkos ministro įsakymo „Dėl Lietuvos Respublikos aplinkos ministro 2016 m. gruodžio 12 d. įsakymo Nr. D1-878
IV. Projektuotojo autorines teises ir galimi projekto keitimai		
18	<i>Projektuotojas turi jo parengtų projektinių pasiūlymų autorines teises. Statytojas be projektuotojo sutikimo projekto kopijas gali naudoti tik tam tikslui, kuriam skirtas Projektas.</i>	

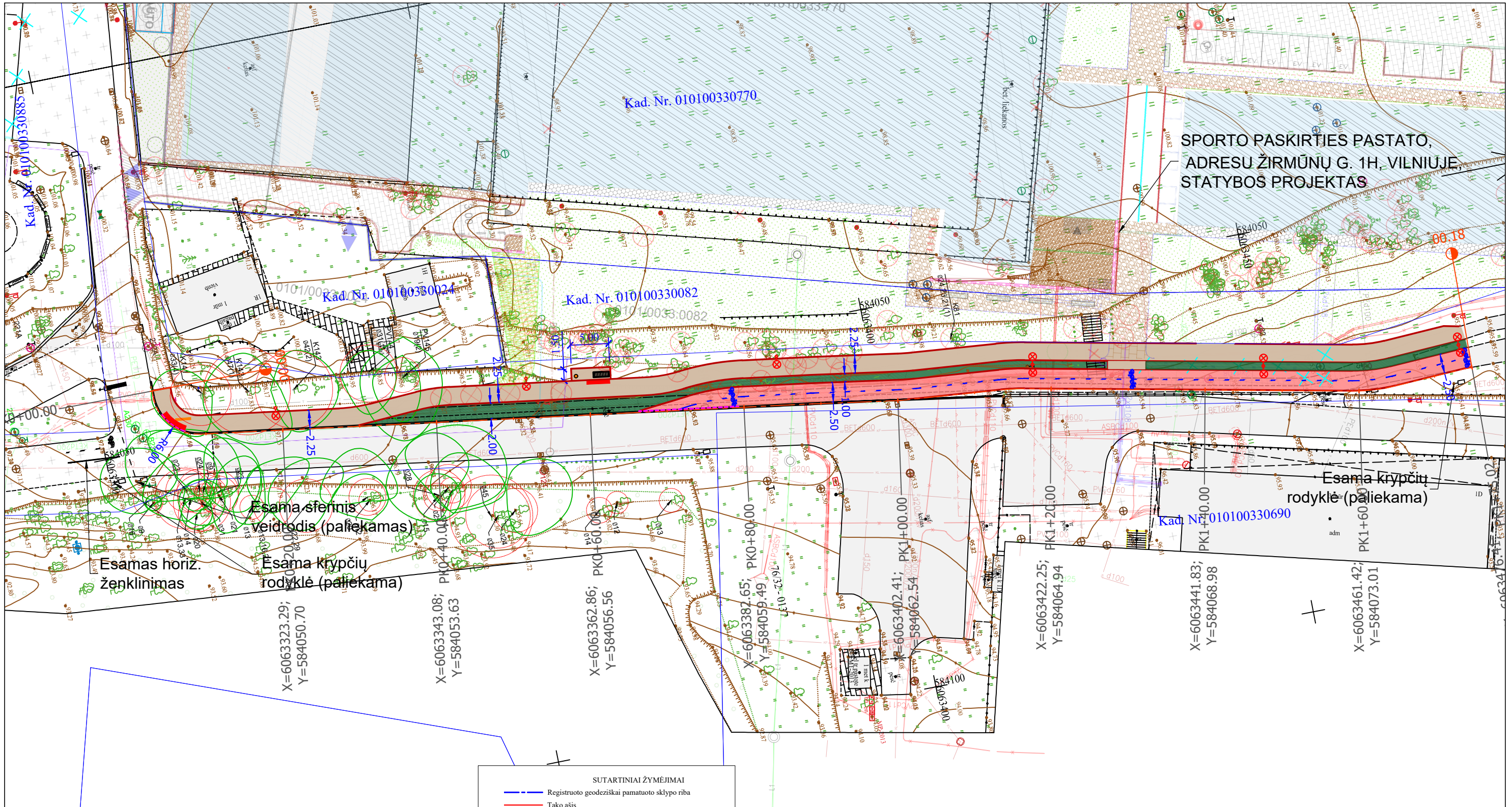
Evaldas Skerniškis, tel. +370 620 82910, el. paštas evaldas.skerniskis@vilnius.lt

Danguolė Baleišytė el. paštas danguole.baleisyte@vilnius.lt

Lietuvos Respublikos viešojo administravimo įstatymo 14 straipsnis: Asmuo turi teisę apskūsti viešojo administravimo subjekto priimtą administracinį sprendimą ar kitokį viešojo administravimo subjekto atsakymą į asmens prašymą ar skundą arba veiksmą (neveikimą), taip pat viešojo administravimo subjekto vilkinimą atlikti jo kompetencijai priskirtus veiksmus šio įstatymo nustatyta tvarka per vieną mėnesį nuo administracinio sprendimo ar atsakymo įteikimo (paskelbimo) asmeniui šio įstatymo 13 straipsnio 2 dalyje nustatyta tvarka dienos ar veiksmo (neveikimo) arba vilkinimo paaiškėjimo asmeniui dienos tam pačiam viešojo administravimo subjektui arba aukštesniam pagal pavaldumą viešojo administravimo subjektui, arba kitų įstatymų, reglamentuojančių ginčų, kylančių iš administracinių teisinių santykių, nagrinėjimą, nustatyta tvarka išankstinio ginčų nagrinėjimo ne teismo tvarka institucijai, arba administraciniam teismui.

DETALŪS METADUOMENYS

Dokumento sudarytojas (-ai)	Vilniaus miesto savivaldybė 188710061, Konstitucijos pr. 3, LT-09601, Vilnius
Dokumento pavadinimas (antraštė)	INŽINERINIO STATINIO PROJEKTINIŲ PASIŪLYMŲ RENGIMO UŽDUOTIS Susisiekiama komunikacijų (dviračių ir pėsčiųjų tako), Žirmūnų g. atkarpoje, Vilniaus m., statybos projektas
Dokumento registracijos data ir numeris	2024-07-25 Nr. A358-119/24(2.9.4.5E-ARC)
Dokumento gavimo data ir dokumento gavimo registracijos numeris	–
Dokumento specifikacijos identifikavimo žymuo	ADOC-V1.0
Parašo paskirtis	Suderinimas
Parašą sukūrusio asmens vardas, pavardė ir pareigos	Robert Markovski, Architektūros skyriaus projektų vadovas, Architektūros skyrius
Sertifikatas išduotas	ROBERT MARKOVSKI LT
Parašo sukūrimo data ir laikas	2024-07-25 08:06:57 (GMT+03:00)
Parašo formatas	XAdES-EPES
Laiko žymoje nurodytas laikas	–
Informacija apie sertifikavimo paslaugų teikėją	EID-SK 2016, AS Sertifitseerimiskeskus EE
Sertifikato galiojimo laikas	2024-04-08 15:42:35 – 2027-04-08 15:42:35
Parašo paskirtis	Pasirašymas
Parašą sukūrusio asmens vardas, pavardė ir pareigos	Laura Kairienė, Vyriausiojo architekto biuro vyriausioji miesto architektė (vyriausioji patarėja), Vyriausiojo architekto biuras
Sertifikatas išduotas	LAURA KAIRIENĖ LT
Parašo sukūrimo data ir laikas	2024-07-25 08:37:11 (GMT+03:00)
Parašo formatas	XAdES-T
Laiko žymoje nurodytas laikas	2024-07-25 08:37:23 (GMT+03:00)
Informacija apie sertifikavimo paslaugų teikėją	EID-SK 2016, AS Sertifitseerimiskeskus EE
Sertifikato galiojimo laikas	2024-03-26 20:43:04 – 2029-03-25 23:59:59
Informacija apie būdus, naudotus metaduomenų vientisumui užtikrinti	"Registravimas" paskirties metaduomenų vientisumas užtikrintas naudojant "RCSC IssuingCA, VI Registru centras - i.k. 124110246 LT" išduotą sertifikatą "Dokumentų valdymo sistema Avilys, Vilniaus miesto savivaldybės administracija, i.k. 188710061 LT", sertifikatas galioja nuo 2021-12-20 09:38:49 iki 2024-12-19 09:38:49
Pagrindinio dokumento priedų skaičius	–
Pagrindinio dokumento priedamų dokumentų skaičius	–
Priedamo dokumento sudarytojas (-ai)	–
Priedamo dokumento pavadinimas (antraštė)	–
Priedamo dokumento registracijos data ir numeris	–
Programinės įrangos, kuria naudojantis sudarytas elektroninis dokumentas, pavadinimas	Dokumentų valdymo sistema „Avilys“, versija 3.5.74.2
Informacija apie elektroninio dokumento ir elektroninio (-ių) parašo (-ų) tikrinimą (tikrinimo data)	Atitinka specifikacijos keliamus reikalavimus. Visi dokumente esantys elektroniniai parašai galioja (2024-07-25 13:43:05)
Paieškos nuoroda	–
Papildomi metaduomenys	Nuorašą suformavo 2024-07-25 13:43:06 Dokumentų valdymo sistema „Avilys“



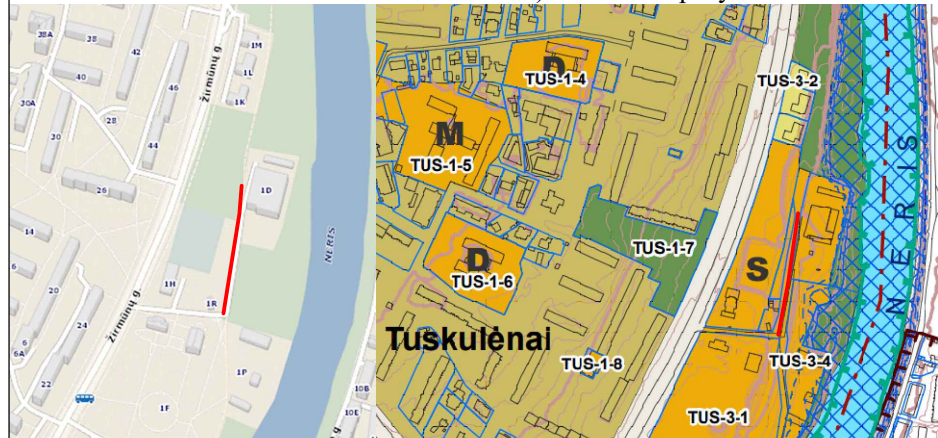
**SPORTO PASKIRTIES PASTATO,
ADRESU ŽIRMŪNŲ G. 1H, VILNIUJE,
STATYBOS PROJEKTAS**

Esama sferinis veidrodis (paliekamas)
Esamas horiz. ženklinimas
Esama krypčių rodyklė (paliekama)

Esama krypčių rodyklė (paliekama)

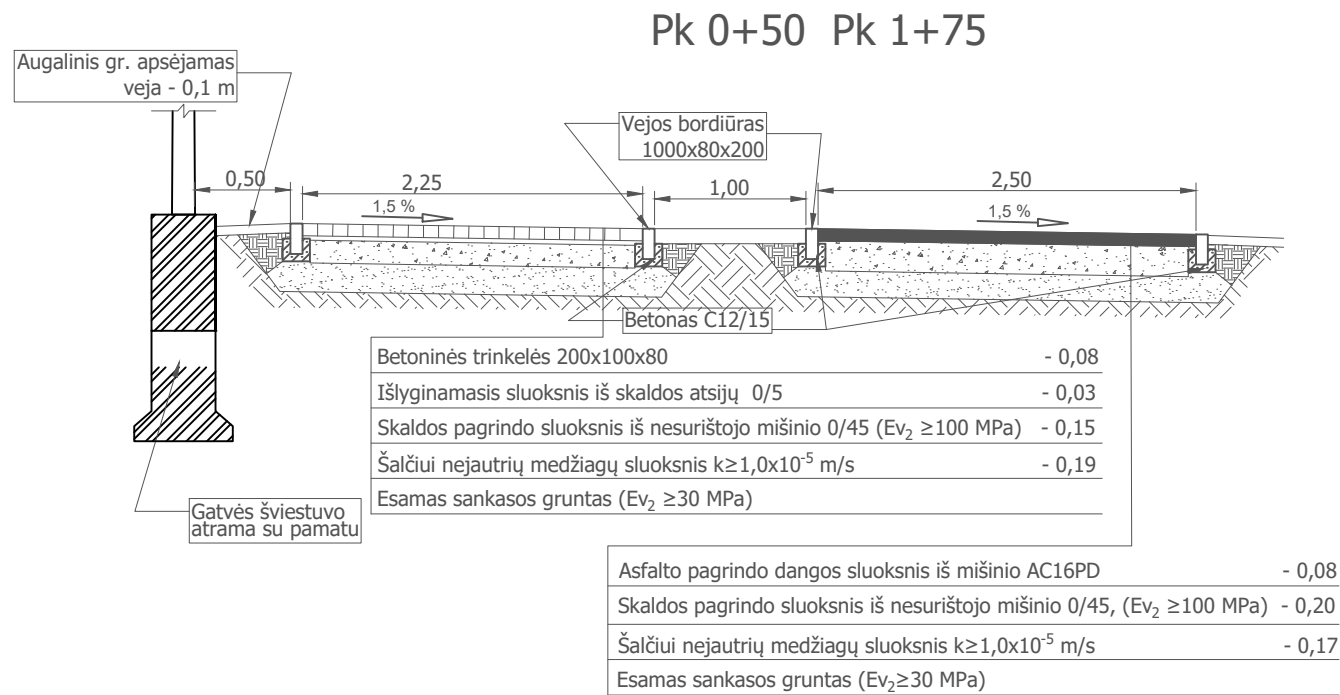
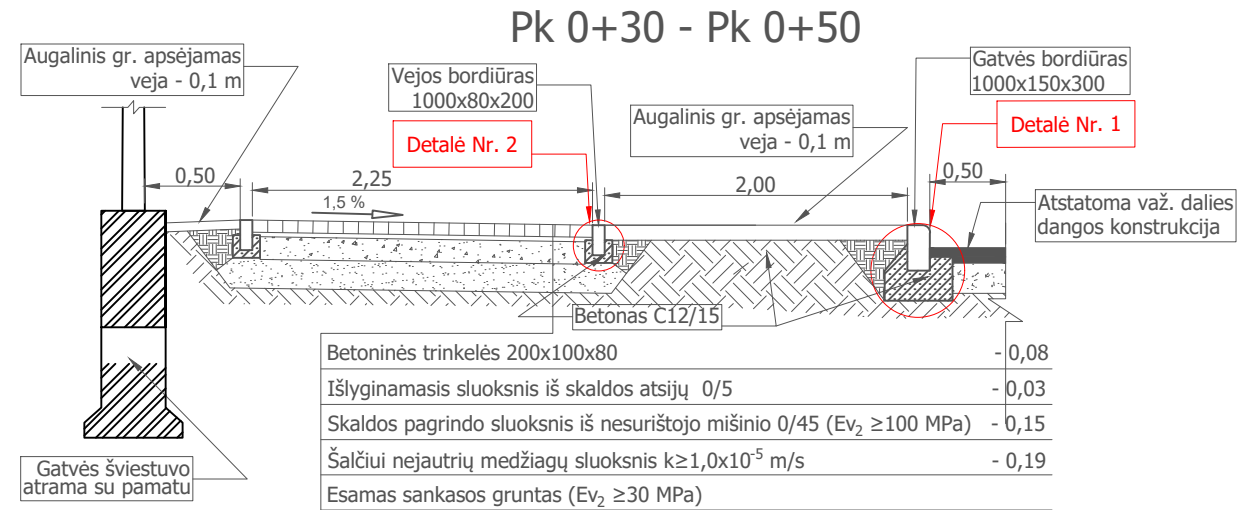
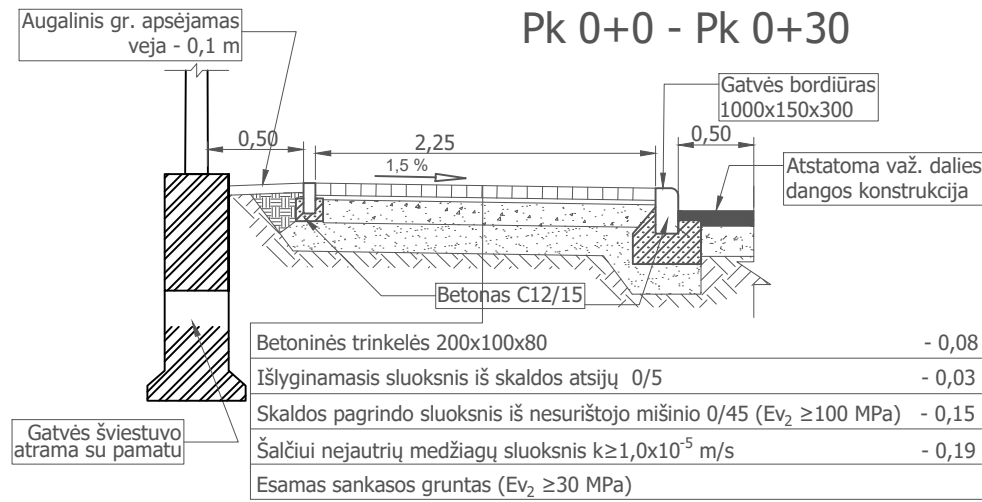
Vietovės schema

Vilniaus m. sav. teritorijos bendrojo plano (TPD Nr. T00086338) ištrauka su pažymėta statinio vieta

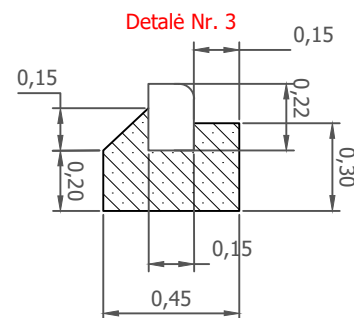
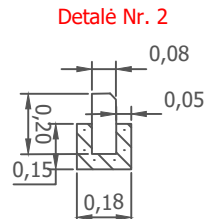
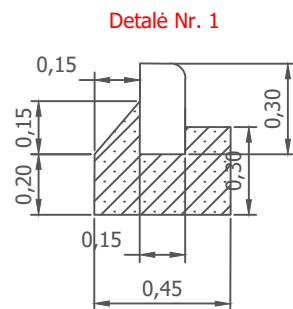
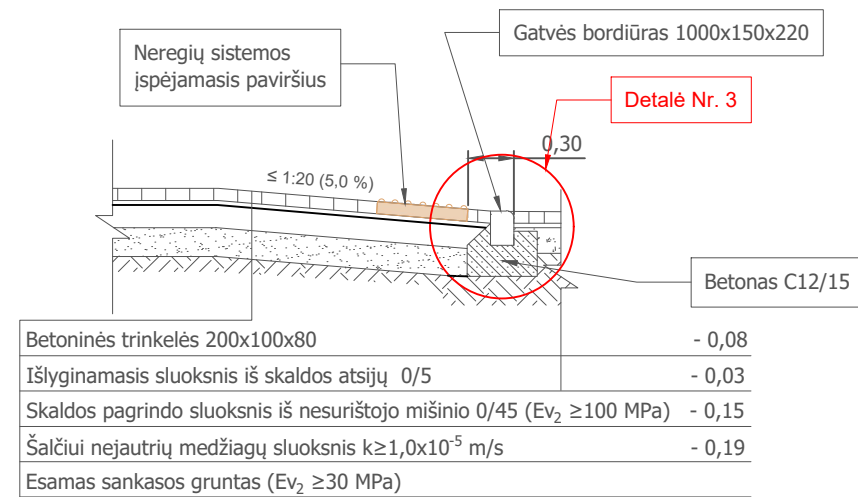



- SUTARTINIAI ŽYMĖJIMAI**
- Registruoto geodeziškai pamatuoto sklypo riba
 - Tako ašis
 - Kelio bordiūras
 - Įleistas kelio bordiūras
 - Vejos bordiūras
 - Projektuojami kelio ženklai
 - Esami ir naikinami esami kelio ženklai
 - Projektinė horizontalė ir aukštis
 - Horizontalusis ženklinimas
 - Projektuojama asfalto danga (raudona)
 - Projektuojama betoninių trinkelų danga
 - Veja
 - Suoliukas su šiukšladižė
 - Neregijų vedimo sistemos elementai
 - Kitu* projektu šalinami medžiai
 - Kitu* projektu proj. inž. tinklai
 - Kitu* projektu proj. inž. tinklai
 - Kitu* projektu demontuojami inž. tinklai
 - Esamų medžių šaknų apsaugos dydis
 - Esamų medžių laja

0	2023	Statybas leidžiančiam dokumentui ir statybos darbams vykdyti		
Laida	Išleidimo data	Laidos statusas. Keitimo priežastis (jei taikoma)		
Atestato Nr.		UAB „Inžinerinis projektavimas“ Panerių g. 64, Vilnius. El. paštas info@projektavimas.net,		Statinio projekto pavadinimas Susisiekimo komunikacijų (dviračių ir pėsčiųjų tako), Žirmūnų g. atkarpoje, Vilniaus m., statybos projektas
36532	PV	J. Veigneris	2023	Dokumento pavadinimas Suvestinis inžinerinių tinklų, dangų, nužymėjimo, eismo organizavimo ir aukščių planas M 1:500
40039	PDV	E. Jonušaitė	2023	
LT	Statytojas ir (arba) užsakovas	Vilniaus miesto savivaldybės administracija		Dokumento žymuo
				SR2023-290-TP-B.01
				Lapas
				Lapų
				1
				1



Principinė tako ir gatvės sujungimo detalė



0	2023	Statybas leidžiamam dokumentui ir statybos darbams vykdyti		
Laida	Išleidimo data	Laidos statusas. Keitimo priežastis (jei taikoma)		
Atestato Nr.		UAB „Inžinerinis projektavimas“ Panerių g. 64, Vilnius. El. paštas info@projektavimas.net ,		Statinio projekto pavadinimas Susisiekimo komunikacijų (dviračių ir pėsčiųjų tako), Žirmūnų g. atkarpoje, Vilniaus m., statybos projektas
36532	PV	J. Veigneris	2023	Dokumento pavadinimas Skersinių profilių planas M 1:50
40039	PDV	E. Jonušaitė	2023	
LT	Statytojas ir (arba) užsakovas Vilniaus miesto savivaldybės administracija			Dokumento žymuo SR2023-290-TP-B.02
				Lapas 1
				Lapų 1