

PROJEKTO AIŠKINAMASIS RAŠTAS

1. PROJEKTO PAVADINIMAS

Teritorijos Gulbinuose, Vilniaus mieste, T-17 detaliojo plano statybos ribų ir statybos zonos, susisiekimo komunikacijų išdėstymo principų koregavimas, sklype Sietuvos g. 35, Vilnius, kadastro Nr.0101/0101:2738.

2. INICIATORIAI

V.G.

3. PROJEKTUOTOJAS

Projektą parengė I. D., individualios veiklos vykdymo pažyma Nr.860025, adresas – M.

Daukšos g. 30, Kaunas, tel. 8-654-64286, atestato NR. A 1432.

4. ESAMA BŪKLĖ

Planuojamos teritorijos plotas **0,1083** ha, pagrindinė naudojimo paskirtis – kita; naudojimo būdas – vienbučių ir dvibučių gyvenamųjų pastatų teritorijos. Žemės sklypas suformuotas atliekant kadastrinius matavimus, matavimai vykdyti valstybinėje LKS-94 koordinacių sistemoje.

Sklypui nustatytos specialiosios žemės naudojimo sąlygos:

1. Elektros tinklų apsaugos zonos (III skyrius, ketvirtasis skirsnis).
2. Skirstomųjų dujotiekių apsaugos zonos (III skyrius, šeštasis skirsnis)

Sklypui nustatyti servitutai:

SERVITUTAS, 107 m² - teisė tiesti požemines ir antžemines komunikacijas (tarnaujantis daiktas).

KELIO SERVITUTAS, 107 m² - teisė važiuoti transporto priemonėmis, eiti pėsčiųjų taku (tarnaujantis daiktas).

0	2022-10	STATYBOS LEIDIMUI				
LAIDA	ISLEIDIMO DATA	LAIDOS STATUSAS IR ISLEIDIMO PRIEZASTIS (JEI TAIKOMA)				
1 D (nuolatinio Lietuvos gyventojų individualios veiklos vykdymo pažyma Nr. 860025) tel. 8 657 73376, archidiza.darbas@gmail.com		Objektas: <i>Teritorijos Gulbinuose, Vilniaus mieste, T-17 detaliojo plano statybos ribų ir statybos zonos, susisiekimo komunikacijų išdėstymo principų koregavimas sklype Sietuvos g. 35, Vilnius, kadastro Nr.0101/0101:2738</i>				
A1432	PV	I.D		Brėžinys:	Laida	
A1432	PDV	I.D		Aiškinamasis raštas	0	
Statytojas:	V.G.	Brėžinio žymuo: ID-2023-10-TP-DK-AR			Lapas	Lapų
					1	8

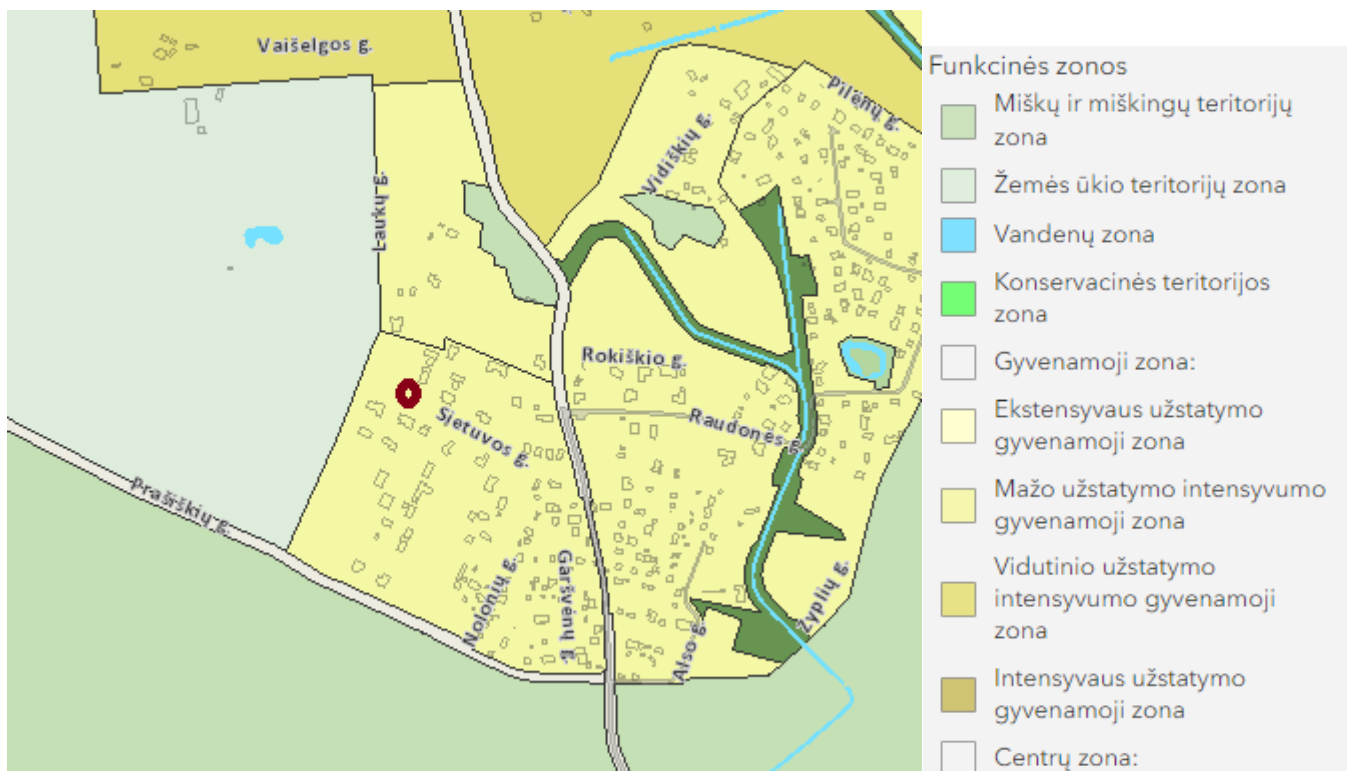
Patvirtintame detaliajame plane įvažiavimas į planuojamą sklypą buvo suplanuotas iš Sietuvos gatvės rytinėje sklypo pusėje.

5. DETALIOJO PLANO KOREGAVIMO PAGRINDIMAS

Pagal Lietuvos Respublikos teritorijų planavimo įstatymo galiojančios redakcijos 28 straipsnio 9 punktą detalusis planas gali būti koreguojamas šiuos teritorijų planavimo dokumentus tvirtinančio subjekto sprendimu, jeigu koregavimas nepažeidžia įstatymų ir kitų teisės aktų reikalavimų, aukštesnio lygmens kompleksinio ar specialiojo teritorijų planavimo dokumento sprendinių, nesikeičia nustatytos pasekmės ir poveikis aplinkai ir jei detaliojo plano koregavimui raštu pritarė visi žemės sklypo valdytojai ir naudotojai bei Teritorijų planavimo komisija.

Galiojančio detaliojo plano koregavimas nekeičia nustatytų privalomųjų užstatymo reglamentų.

Detaliojo plano koregavimo sprendiniai neprieštarauja galiojančiame Vilniaus Bendrajame plane numatytiems sprendiniams.



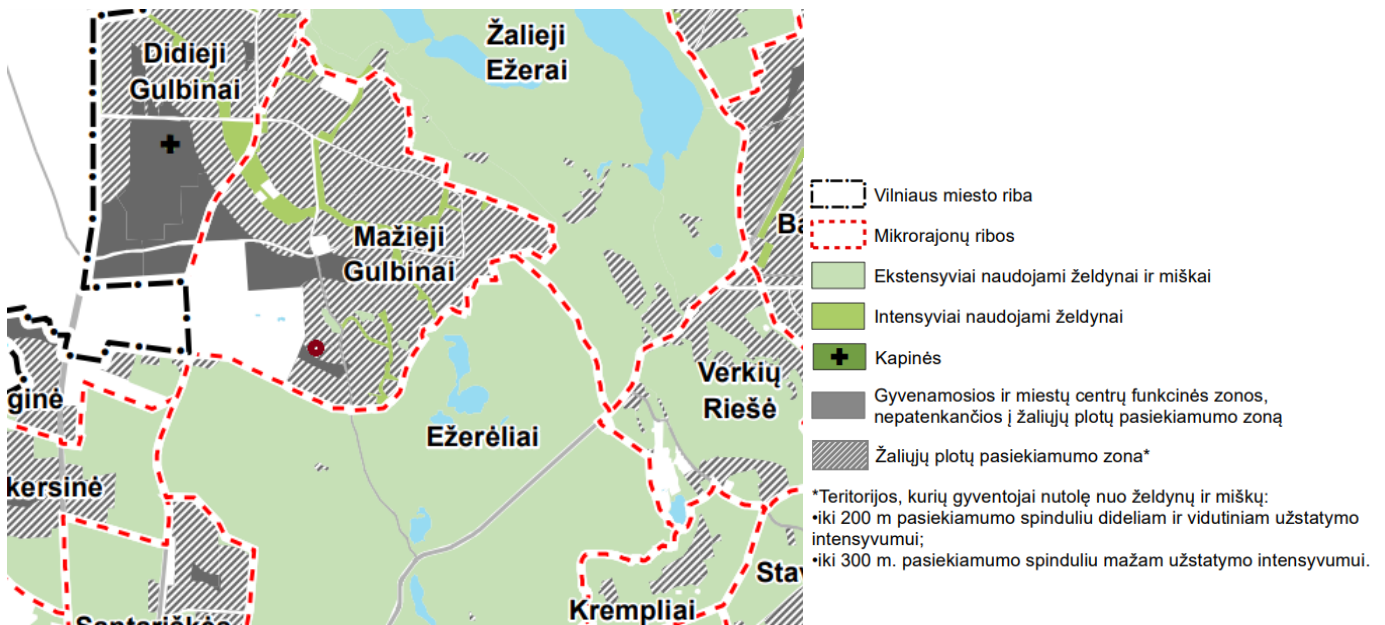
1 pav. Ištrauka iš Vilniaus miesto galiojančio (2021) bendrojo plano

Teritorijos funkcinės zonos turinys – Mažo užstatymo intensyvumo gyvenamoji zona MGL-4-4.

Visas gyvenamąsias teritorijas apibendrinanti funkcinė zona su gyvenamosios aplinkos aptarnavimui reikalinga socialine, paslaugų, inžinerine, susisiekimo ir kita infrastruktūra, taip pat gyventojų rekreacijai reikalingais atskiraisiais želdynais.

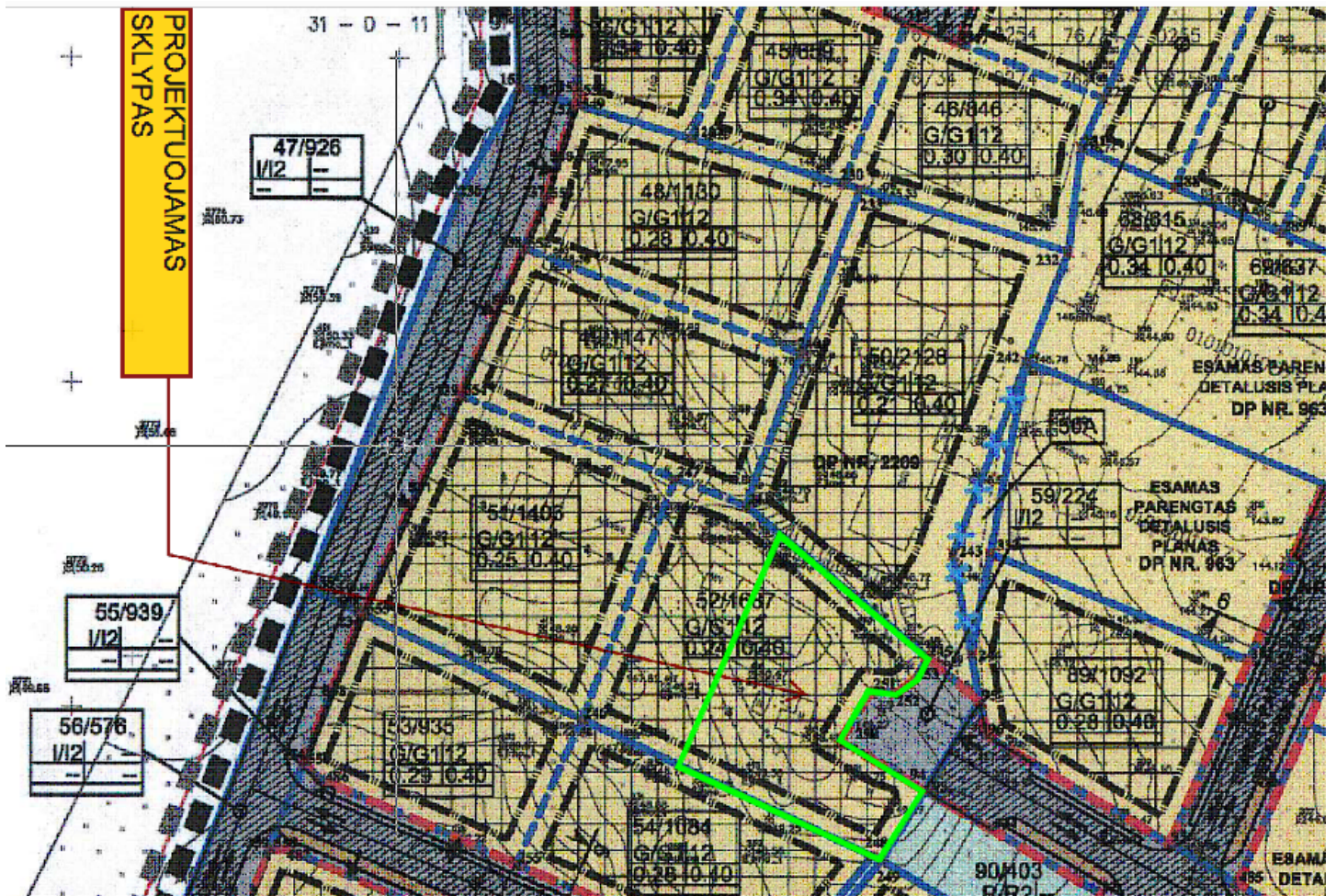
- Pagrindinė žemės naudojimo paskirtis – kitos paskirties žemė;
- Teritorijos naudojimo tipas -GV;GM;ZS;PA;SI;
- Galimi žemės naudojimo būdai:G1;K;V;R;B;I2;E;Z1;Z5
- Maksimalus užstatymo intensyvumas – 0,4;
- Maksimalus užstatymo tankis – 40%;
- Maksimalus aukštis – iki 12 m.
- Maksimalus aukštų skaičius – 3 aukštai;
- Sąlyginis didžiausias nelaidžių dangų kiekis sklype - 40%
- Igyvendinimo prioritetas – Neprioritetinė plėtros teritorija;
- Tekstinis reglamentas:

39- Gyvenamosiose ir centrų funkcinėse zonose, nepatenkančiose į žaliųjų plotų pasiekiamumo zoną (pagal BP Žaliųjų plotų pasiekiamumo schemą), rengiant vietovės lygmens TPD, numatyti sklypą (-us) atskiriesiems želdynams. Tais atvejais, kai atskirųjų želdynų numatyti nėra galimybės, priklausomųjų želdynų norma (plotas) procentais nuo žemės sklypo ploto (Priklausomųjų želdynų normų (plotų) nustatymo tvarkos aprašas, patvirtintas LR Aplinkos ministro 2007-12-21 įsakymu Nr. D1-694) padidinamas ne mažesniu kaip 10 procentinių punktų;



2 pav. Ištrauka iš BP Žaliųjų plotų pasiekiamumo schemos

Projektuojamas sklypas patenka į žaliųjų plotų pasiekiamumo zoną.



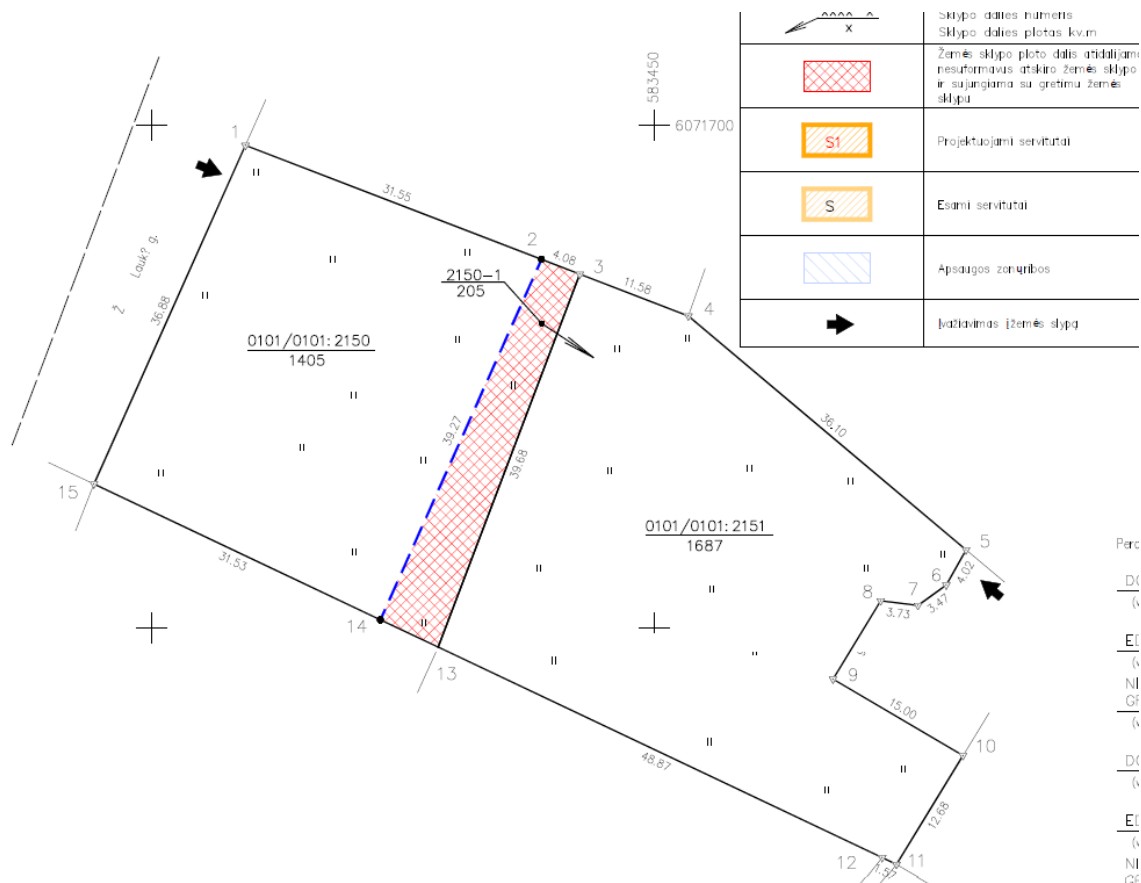
3pav. Ištrauka iš patvirtinto detaliojo plano

Teritorijos Gulbinuose, Vilniaus mieste, T-17 detaliojo plano statybos ribų ir statybos zonos, susisiekimo komunikacijų išdėstymo principų koregavimas sklype Sietuvos g. 35, Vilnius, kadastro Nr.0101/0101:2738.

- Pagrindinė žemės naudojimo paskirtis – kita;
- Žemės naudojimo būdas: vienbučių ir dvibučių gyvenamųjų pastatų teritorijos (G1);
- Maksimalus užstatymo intensyvumas – 0,4;
- Maksimalus užstatymo tankis – 24%;
- Leistinas pastatų aukštis (m) – iki 12.

Rodikliai	Vilniaus Bendrasis planas 2021 m.	Galiojantis detalusis planas	Detaliojo plano korektūra
Pagrindinė žemės naudojimo paskirtis	Kitos paskirties žemė	Kitos paskirties žemė	Kitos paskirties žemė
Galimi žemės naudojimo būdai	G1;K;V;R;B;I2;E;Z1; Z5	G1	G1
Maksimalus užstatymo intensyvumas	0,4	0,4	0,4
Maksimalus	40%	24%	24%

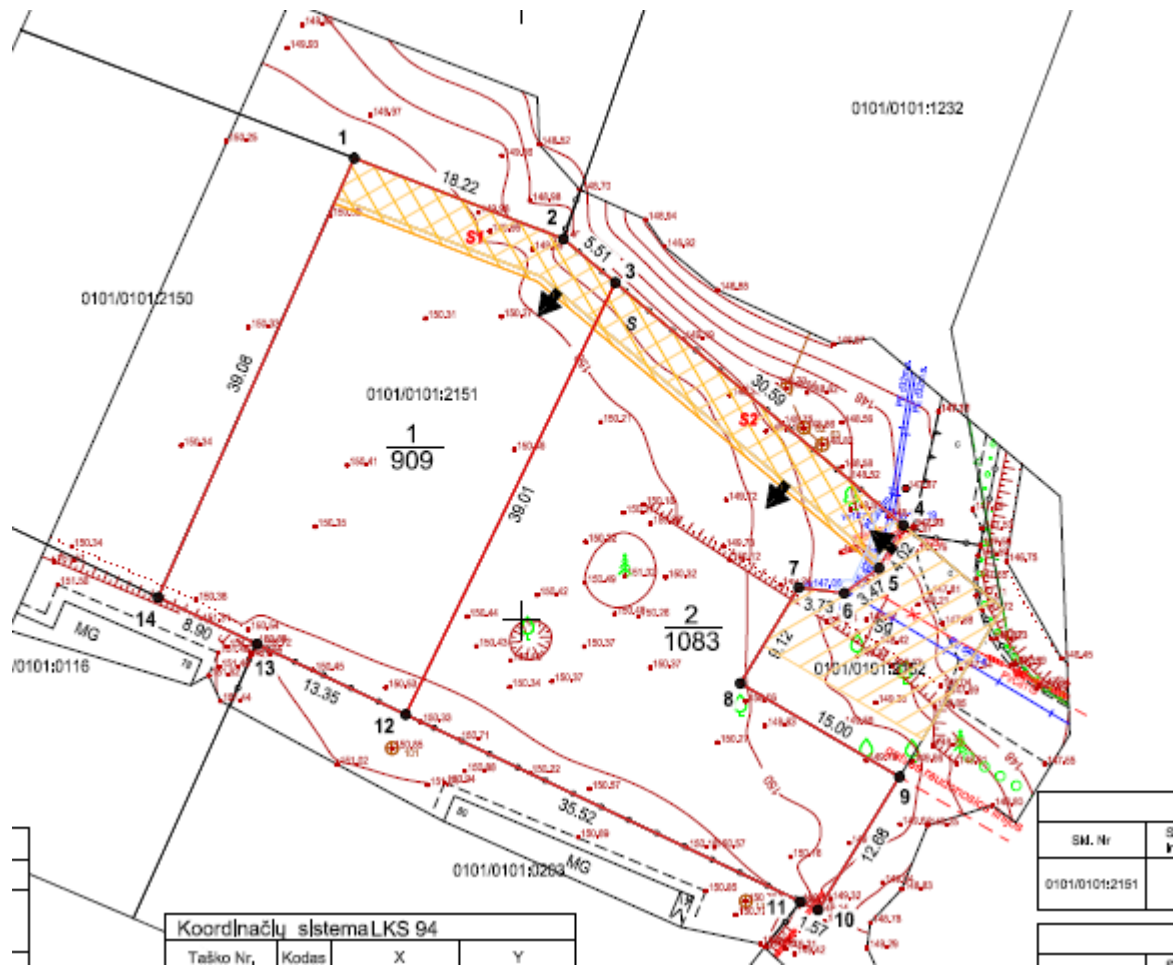
užstatymo tankis			
Maksimalus aukštis, m	Iki 12	Iki 12	Iki 12



4pav. Ištrauka iš žemės sklypo perdalijimo plano

Žemės sklypo (kadastro Nr. 0101/0101:2150) dalis atidalijama nesuformavus atskiro žemės sklypo ir sujungiama su (kadastro Nr. 0101/0101:2151) sklypu.

Sklypams galioja detaliuoju planu numatyti reglamentai.



5pav. Ištrauka iš žemės sklypo formavimo ir pertvarkymo projekto

Žemės sklypas (kadastro Nr. 0101/0101:2151) padalinamas į du atskirus žemės sklypus. Sklypams galioja detaliuoju planu numatyti reglamentai.

6. PROJEKTO SPRENDINIŲ PAAIŠKINIMAS

Šiuo sklypui galiojančio detalaus plano koregavimo projektu yra koreguojama užstatymo zona, užstatymo ribos, susisiekimo komunikacijų išdėstymo principai.

Susisiekimo komunikacijos

Į projektuojamą sklypą patenkama iš Sietuvos gatvės. Įvažiavimas sklype iš šiaurės rytų pusės.

Sklype įregistruotas kelio servitutas (tarnaujantis daiktas), per kurį numatomas įvažiavimas į gretimus sklypus kad. Nr. 101/101:2737, kad.Nr. 101/101:2150.

Sprendiniai

Žemės sklypo plotas – 1083 m²

Privalomojo teritorijų tvarkymo ir naudojimo režimo nustatymas (rodikliai išlaikomi kaip pirminiame detalajame plane, kinta tik užstatymo zona ir riba):

- Pagrindinė žemės naudojimo paskirtis – kita;
- Žemės naudojimo būdas: vienbučių ir dvibučių gyvenamųjų pastatų teritorijos (G1);
- Maksimalus užstatymo intensyvumas – 0,4;
- Maksimalus užstatymo tankis – 24%;
- Leistinas pastatų aukštis (m) – iki 12.

Užstatymo zona yra didinama rytinėje sklypo dalyje, paliekamas 1 m atstumas iki sklypo ribos. Vakarinėje sklypo dalyje paliekamas 1,5 m atstumas iki sklypo ribos. Gautas gretimų sklypų savininkų sutikimas, dėl neišlaikomų normatyvinių atstumų.

Taip pat užstatymo zona tikslinama ir paliekamas 1 m atstumas iki servituto.

Gaisrinė sauga

Gaisrinės saugos sprendiniai detaliojo plano koregavimo metu nekeičiami, paliekami pirminio detaliojo plano, „Teritorijos Gulbinuose, Vilniaus mieste, T-17 detalusis planas“, sprendiniai. Rengiant teritorijų planavimo dokumentus yra vadovaujama Gaisrinės saugos normomis teritorijų planavimo dokumentams rengti (LR aplinkos ministro ir Priešgaisrinės apsaugos ir gelbėjimo departamento prie VRM direktoriaus 2013 m. gruodžio 31 d. įsakymas Nr. DI-995/1-312). Rengiant statinių techninius projektus turės būti įgyvendintos ir Gaisrinės saugos pagrindiniuose reikalavimuose numatytos sąlygos gaisrų gesinimo ir gelbėjimo automobiliams privažiuoti prie kiekvieno statinio, gaisro gesinimo vandens šaltinio ir gaisrinio hidranto. Gaisro plitimas į gretimus pastatus privalo būti ribojamas užtikrinant saugius atstumus tarp pastatų lauko sienų, t. y., priešgaisrinius atstumus. Konkretūs priešgaisrinių atstumų tarp pastatų reikalavimai ir taikymo sąlygos gali būti keičiami bei įgyvendinami techninių projektų rengimo stadijose, patikslinus atsparumo ugniai klasę taip, kaip tai išdėstyta Gaisrinės saugos pagrindiniuose reikalavimuose. Pagal "Gaisrinės saugos pagrindiniai reikalavimai" 92 punkte 6 lentelėje nurodytus minimalius priešgaisriniai atstumai tarp pastatų išlaikomi didesni nei 6 m. Todėl paliekama galimybė projektuoti pastatus I atsparumo ugniai laipsnio. Gaisrinio vandentiekio tinklai įrengiami vadovaujantis Lauko gaisrinio vandentiekio tinklų ir statinių projektavimo ir įrengimo taisyklėmis.

Rengiant statinio statybos projektą užtikrinti "Gaisrinės saugos pagrindinius reikalavimus" (Priešgaisrinės apsaugos ir gelbėjimo departamento prie VRM direktoriaus 2010-12-07, įsakymas Nr.1-338); vadovautis "Lauko gaisrinio vandentiekio tinklų ir statinių projektavimo ir įrengimo taisyklėmis" (Priešgaisrinės apsaugos ir gelbėjimo departamento prie VRM direktoriaus 2007-02-22, įsakymas Nr.1-66), bei vadovautis (Gaisrinės saugos pagrindiniai reikalavimai, XV sk. "Gaisro gesinimas ir gelbėjimo darbai" 148.6 p.).

Projekto vadovas

I.D.