



VILNIAUS MIESTO SAVIVALDYBĖS ADMINISTRACIJOS DIREKTORIAUS PAVADUOTOJAS

ĮSAKYMAS DĖL DETALIOJO PLANO RENGIMO APIE 6,35 HA TERITORIJOS LAISVOS NESUFORMUOTOS VALSTYBINĖS ŽEMĖS PLOTE TIES NERIES UPĖS PAKRANTE ORGANIZAVIMO

2023 m. vasario d. Nr.
Vilnius

Vadovaudamasi Lietuvos Respublikos vietos savivaldos įstatymo 6 straipsnio 19 ir 32 punktais, Lietuvos Respublikos miškų įstatymu, Lietuvos Respublikos teritorijų planavimo įstatymu, Miško žemės pavertimo kitomis naudmenomis ir kompensavimo už miško žemės pavertimą kitomis naudmenomis tvarkos aprašu, patvirtintu Lietuvos Respublikos Vyriausybės 2011 m. rugsėjo 28 d. nutarimu Nr. 1131 „Dėl Miško žemės pavertimo kitomis naudmenomis ir kompensavimo už miško žemės pavertimą kitomis naudmenomis tvarkos aprašo patvirtinimo ir kai kurių Lietuvos Respublikos Vyriausybės nutarimų pripažinimo netekusiais galios“, Valstybinės reikšmės miškų plotų schemų rengimo tvarkos aprašu, patvirtintu Lietuvos Respublikos Vyriausybės 2007 m. gruodžio 19 d. nutarimu Nr. 1369 „Dėl Valstybinės reikšmės miškų plotų schemų rengimo tvarkos aprašo patvirtinimo“, Kompleksinio teritorijų planavimo dokumentų rengimo taisyklių, patvirtintų Lietuvos Respublikos aplinkos ministro 2014 m. sausio 2 d. įsakymu Nr. D1-8 „Dėl Kompleksinio teritorijų planavimo dokumentų rengimo taisyklių patvirtinimo“, 244 punktu ir Vilniaus miesto savivaldybės administracijos direktoriaus 2021 m. kovo 19 d. įsakymo Nr. 40-144/21 „Dėl Vilniaus miesto savivaldybės administracijos direktoriaus pavaduotojos Danutos Narbut įgaliojimų“ 1.1.7 papunkčiu:

1. O r g a n i z u o j u detaliojo plano rengimą apie 6,35 (šešių ir trisdešimt penkių šimtųjų) ha teritorijos laisvos nesuformuotos valstybinės žemės plote ties Neries upės pakrante.

2. N u s t a t a u šiuos planavimo tikslus ir detaliojo plano uždavinius: suplanuoti žemės sklypus laisvoje valstybinėje žemėje ir/ar kitą reikalingą infrastruktūrą, reikalingą įgyvendinti Vingio parko pėsčiųjų ir dviratininkų tilto projektui per Neries upę ties parodų ir kongresų centru „Litexpo“ miesto mobilumui ir miestovaizdžiui pagerinti, sukurti naujus urbanistinius ir funkcinius ryšius, nustatyti ir išryškinti apželdintų ir viešųjų teritorijų panaudojimo galimybes ir pritaikymą, paversti miško žemę kitomis naudmenomis, patikslinti valstybinių miškų, gatvių raudonųjų linijų

ribas, nustatyti reikalingas sklypų ribas su galimais susisiekimo ir inžinerinių tinklų koridorių, susisiekimo ir inžinerinių komunikacijų aptarnavimo objektų teritorijų, bendrojo naudojimo, atskirųjų želdynų, miškų ūkio teritorijų ar kitais naudojimo būdais ir kitus pagal galiojančius teisės aktus leistinus teritorijų naudojimo reglamentus vadovaujantis Vilniaus miesto savivaldybės teritorijos bendrojo plano sprendiniais.

3. T v i r t i n u detaliojo plano planavimo darbų programą (pridedama).

Administracijos direktoriaus pavaduotoja

Danuta Narbut

579400

579600

579800

6061200














6061000


6060800

6060600

10700

Sutartiniai ženklai:

-  Registrų c. sklypai
-  Registrų c. (netikslų mat.) sklypai
-  Registrų c. inž. statiniai
-  MPD suformuoti sklypai
-  Saugomos gamtinės teritorijos
-  Saugomos kultūros vertybės
-  Vandenviečių SAZ
-  Valstybiniai miškai
-  Miškų taksaciniai sklypai
-  DP patvirtintos galiojimo ribos
-  DP preliminarios galiojimo ribos
-  FPP patvirtintos galiojimo ribos
-  FPP preliminarios galiojimo ribos
-  DP/FPP sklypai
-  DP/FPP sklypai rengiami
-  DP patvirtintos RL
-  SP patvirtintos RL
-  DP koncepcijų RL
-  Schemos patvirtintos RL
-  DP rengiamos RL
-  SP rengiamos RL
-  Schemos rengiamos RL
-  Esami dviračių takai
-  Projektiniai dviračių takai

 Planuojama teritorija

~ 6,35 ha

55444 G2 | 23
 55444 35% | 1,6
 55444 1 - 7

605450

K1;G2 | 35
60% | 3

PRIEDAS PRIE 2023 m. _____ mėn. _____ d. VILNIAUS M.
 SAVIVALDYBĖS ADMINISTRACIJOS DIREKTORIAUS
 PAVADUOTOJO
 ĮSAKYMO Nr. _____ PUNKTO _____ M 1:3000
 OBJEKTAS _____

IŠTRAUKĄ PARUOŠĖ: _____
 SKLYPAS YRA _____ SENIŪNIJOJE

PATVIRTINTA:
Vilniaus m. savivaldybės
administracijos direktoriaus pavaduotojas
202__ m. _____ d. įsakymu Nr.

PLANAVIMO DARBŲ PROGRAMA DETALIOJO PLANAVIMO DOKUMENTUI RENGTI

- 1. Planavimo dokumento pavadinimas:** Detaliojo plano sprendinių apie 6,35 ha teritorijos laisvos nesuformuotos valstybinės žemės plote ties Neries upės pakrante organizavimo
- 2. Planuojamos teritorijos (sklypų) adresas:** apie 6,35 ha nesuformuotos valstybinės žemės plotas ties Neries upės pakrante ir Vingio parku.
- 3. Planuojamos teritorijos plotas:** apie 6,35 ha.
- 4. Planuojamos teritorijos kvartalo riba:** rytinėje dalyje – Vingio parko teritorija ir M. K. Čiurlionio g., pietinėje dalyje – suformuotas užstatytas žemės sklypas, vakarinėje dalyje – upė Neris (prie įsakymo pridedama schema).
- 5. Planavimo organizatorius:** Vilniaus miesto savivaldybės administracijos direktorius, Konstitucijos pr. 3, LT-09601 Vilnius, tel. (8 5) 211 2000, el. p. savivaldybe@vilnius.lt, www.vilnius.lt.
- 6. Rengėjas:** UAB „Vilniaus planas“, Lvivo g. 25-102, LT-09320, Vilnius.
- 7. Planavimo pagrindas:** 2019-05-03 pasitarimo Užvingio salos tilto konkursinio projekto įgyvendinimo eigos klausimais posėdžio protokolas Nr. A17-531/19(3.1.16-MP), 2019-05-27 Užvingio salos tilto konkursinio projekto viešo pristatymo susirinkimo protokolas Nr. A17-619/19(3.1.16-MP).
- 8. Planavimo tikslai ir detaliojo plano uždaviniai:** suplanuoti žemės sklypus laisvoje valstybinėje žemėje ir/ar kitą reikalingą infrastruktūrą, reikalingą įgyvendinti Vingio parko pėsčiųjų ir dviratininkų tilto projektui per Neries upę ties parodų ir kongresų centru „Litexpo“ miesto mobilumui ir miestovaizdžiui pagerinti, sukurti naujus urbanistinius ir funkcinius ryšius, nustatyti ir išryškinti apželdintų ir viešųjų teritorijų panaudojimo galimybes ir pritaikymą, paversti miško žemę kitomis naudmenomis, patikslinti valstybinių miškų, gatvių raudonųjų linijų ribas, nustatyti reikalingas sklypų ribas su galimais susisiekimo ir inžinerinių tinklų koridorių, susisiekimo ir inžinerinių komunikacijų aptarnavimo objektų teritorijų, bendrojo naudojimo, atskirųjų želdynų, miškų ūkio teritorijų ar kitais naudojimo būdais ir kitus pagal galiojančius teisės aktus leistinus teritorijų naudojimo reglamentus vadovaujantis Vilniaus miesto savivaldybės teritorijos bendrojo plano sprendiniais.
- 10. Papildomi planavimo uždaviniai:** nustatyti funkcinius ir kompozicinius ryšius su gretimybėmis; numatyti papildomų pėsčiųjų, dviračių takų poreikį ir ryšių sistemą su esamomis ir naujai formuojamomis gretimybėse urbanizuotų ir apželdintų vietų formomis, vykdyti institucijų išduotose planavimo sąlygose nurodytus reikalavimus
- 11. Papildomi reglamentai:** teritorijos tūrinės ir erdvinės kompozicijos reikalavimai, susisiekimo ir inžinerinių komunikacijų poreikis ir išdėstymas, servitutų poreikis.
- 12. Tyrimai ir galimybių studijos:** nereikalingos.
- 13. SPAV reikalingumas:** reikalingas.
- 14. Detaliojo planavimo etapai:** parengiamasis, rengimo ir baigiamasis etapai.
- 15. Detaliojo plano koncepcijos rengimas:** nerengiama.
- 16. Atviras konkursas geriausiai urbanistinei idėjai atrinkti:** parengtas.
- 17. Sprendinių nepriklausomas ekspertinis vertinimas:** nereikalingas.
- 18. Viešumo užtikrinimas:** detaliojo plano rengimo viešumo procedūros atliekamos teisės aktuose nustatyta tvarka. Jas užtikrina planavimo organizatorius ir jo įgaliotas asmuo.
- 19. Derinimo procedūra:** detalų planą derinti Lietuvos Respublikos teritorijų planavimo dokumentų rengimo ir teritorijų planavimo proceso valstybinės priežiūros informacinėje sistemoje (TPDRIS).

20. Kiti reikalavimai: trūkstamus planavimui pradžios duomenis organizatorius paveda surinkti rengėjui. Projektą rengti ant skaitmeninių žemėlapių, panaudojant M 1:500 – M1:1000 duomenis. Planavimo organizatorius patvirtintą dokumentą turi užregistruoti www.tpdr.lt.

DETALŪS METADUOMENYS

Dokumento sudarytojas (-ai)	Vilniaus miesto savivaldybė 188710061, Konstitucijos pr. 3, LT-09601, Vilnius
Dokumento pavadinimas (antraštė)	DĖL DETALIOJO PLANO RENGIMO APIE 6,35 HA TERITORIJOS LAISVOS NESUFORMUOTOS VALSTYBINĖS ŽEMĖS PLOTE TIES NERIES UPĖS PAKRANTE ORGANIZAVIMO
Dokumento registracijos data ir numeris	2023-03-09 Nr. A30-920/23
Dokumento gavimo data ir dokumento gavimo registracijos numeris	–
Dokumento specifikacijos identifikavimo žymuo	ADOC-V1.0
Parašo paskirtis	Pasirašymas
Parašą sukūrusio asmens vardas, pavardė ir pareigos	Danuta Narbut, Administracijos direktoriaus pavaduotoja, Administracijos direktorius
Sertifikatas išduotas	DANUTA NARBUT LT
Parašo sukūrimo data ir laikas	2023-03-06 13:19:54 (GMT+02:00)
Parašo formatas	XAdES-X-L
Laiko žymoje nurodytas laikas	2023-03-06 13:20:09 (GMT+02:00)
Informacija apie sertifikavimo paslaugų teikėją	EID-SK 2016, AS Sertifitseerimiskeskus EE
Sertifikato galiojimo laikas	2020-07-27 16:38:23 – 2023-07-27 16:38:23
Informacija apie būdus, naudotus metaduomenų vientisumui užtikrinti	"Registravimas" paskirties metaduomenų vientisumas užtikrintas naudojant "RCSC IssuingCA, VI Registru centras - i.k. 124110246 LT" išduotą sertifikatą "Dokumentų valdymo sistema Avilys, Vilniaus miesto savivaldybės administracija, į.k. 188710061 LT", sertifikatas galioja nuo 2021-12-20 09:38:49 iki 2024-12-19 09:38:49
Pagrindinio dokumento priedų skaičius	2
Pagrindinio dokumento pridedamų dokumentų skaičius	–
Priedamo dokumento sudarytojas (-ai)	–
Priedamo dokumento pavadinimas (antraštė)	–
Priedamo dokumento registracijos data ir numeris	–
Programinės įrangos, kuria naudojantis sudarytas elektroninis dokumentas, pavadinimas	Dokumentų valdymo sistema „Avilys“, versija 3.5.69.1
Informacija apie elektroninio dokumento ir elektroninio (-ių) parašo (-ų) tikrinimą (tikrinimo data)	Atitinka specifikacijos keliamus reikalavimus. Visi dokumente esantys elektroniniai parašai galioja (2023-03-09 14:21:00)
Paieškos nuoroda	–
Papildomi metaduomenys	Nuorašą suformavo 2023-03-09 14:21:00 Dokumentų valdymo sistema „Avilys“