







SUTARTINIAI ŽYMĖJIMAI

-  Sklypo, kurio statybos zona koreguojama riba
-  Kaimyninių sklypų ribos
-  Naikinama statybos zonos riba
-  Planuojama statybos zonos riba
-  Esama statybos zona
-  Planuojama statybos zona

PASTABOS:

1. Koreguojama sklypo nr. 28 statybos zona kiti detaliojo plano sprendiniai nekeičiami.
2. Jei iki pastatų statybos užbaigimo nenuiesti vandentiekio tinklai su gaisriniais hidrantaus (norminiu atstumu iki pastatų) sklype turi būti įrengiami požeminiai gaisriniai rezervuarai. Projektuojant pastatus turi būti išlaikomi norminiai atstumai tarp pastatų (pagal pastatų ugniaatsparumo laipsnį) bei numatomų gesinti pastatų ir gaisrinio vandens paėmimo vietas.


Topografinio plano TIIIS sistemoje Nr. TIIIS1-20221004-073502

oma UAB "BALTIJOS MATAVIMŲ ORGANIZACIJA" UAB
 Pareigos: V. Pavardė, Parašas: [Signature], Data: 2022.10.03
 Geodezininkas: 1GKV-1190

Koordinatų sistema - LKS-1994
 Aukščių sistema - LAS07
 Topografinio plano matavimų tikslumas:
 Planinės padėties tikslumas - 10 cm;
 Aukščių padėties tikslumas - 10 cm;

OBJEKTAUS: Vilniaus m. sav. Vilniaus m. Šventapilės g. 34
 Skl. kad. Nr. 0101/0167:3604

BREŽINIO PAVADINIMAS
 TOPOGRAFINIS PLANAS M 1:500
 PLANO TIPAS: TOPOGRAFINIS PLANAS - PILNAS TURINYS

Atestato Nr.				UAB "Vildomus", A. J. Povilaičio g. 18, Vilnius. Tel.: +370 600 86222			
A1320	PV	S. K		2023	Žemės sklypų (kad. nr. 0101/0167:459, 0101/0167:436) Platinėsių k., Pilaitės sen. detaliojo plano statybos zonos koregavimas žemės sklype (kad. nr. 0101/0167:3804), Šventapilės g. 34, Vilniuje		
Koregavimo iniciatoriai D. V., J. V.					Brežinys (statybos zonos koregavimo)	Mastelis	Dalis
					LAPAS	LAPŲ	1