





SUTARTINIAI PAŽYMĖJIMAI	
	1 linija. Bukiškis-Ukmergės-Senamiestis -Stotis-Oro uostas
	2 linija. Stotis-Lazdynai-Laisvės-Studentų miestelis
	3 linija. Didieji Gubiniai-Santariškės- Centras-Žemieji Paneriai (galima linijos atšaka į Stoties aikštę)
	P+R sistemos parkingai

VGTU		NAUJŲ TRANSPORTO RŪŠIŲ DIEGIMO VILNIAUS MIESTE SPECIALUSIS PLANAS. KONCEPCIJA.	
Atest. Nr.	TERITORIJŲ PLANAVIMO MOKSLO INSTITUTAS SI "VILNIAUS PLANAS, UAB "URBANISTIKA", UAB "ASL", SYSTRA SA		
PV	M.Burinskienė		Laida
Įmonė	Savivaldybės įmonė "Vilniaus planas"		
3534	PDV/vyr.transp. V.Valeika	13 brėžinys. Vilniaus visuomeninio transporto maršrutinio tinklo su antžemine bėginių elektriniu transportu plėtra (7 variantas)	0
A830	Vyr.architektas M.Pakalnis		
SP	VILNIAUS MIESTO SAVIVALDYBĖS ADMINISTRACIJA	A64-8(3.10.22-UK) / VP-10-55	Lapas Lapų