



6073500

238C

Kadastro Nr. 0101/0115:1051

**Sklypo pagrindinė naudojimo paskirtis - žemės ūkio,
naudojimo būdas - kiti žemės ūkio paskirties žemės sklypai.
Pageidaujama paskirtis - kita,
žemės naudojimo būdas- vienbučių ir dvibučių gyvenamųjų
pastatų teritorijos, rekreacinės teritorijos.**

286

288










294A

294

296

6073600

Sutartiniai ženklai:

-  Registrų c. sklypai
-  Registrų c. (netikslų mat.) sklypai
-  Registrų c. inž. statiniai
-  DP patvirtintos RL
-  SP patvirtintos RL
-  DP koncepcijų RL
-  Schemos patvirtintos RL
-  DP rengiamos RL
-  SP rengiamos RL
-  Schemos rengiamos RL

IŠTRAUKA IŠ SUVESTINIO SKAITMENINIO
VILNIAUS MIESTO PLANO M1:1000

Žemės sklypas (kadastro Nr. 0101/0115:1051)
Kryžiokų k.