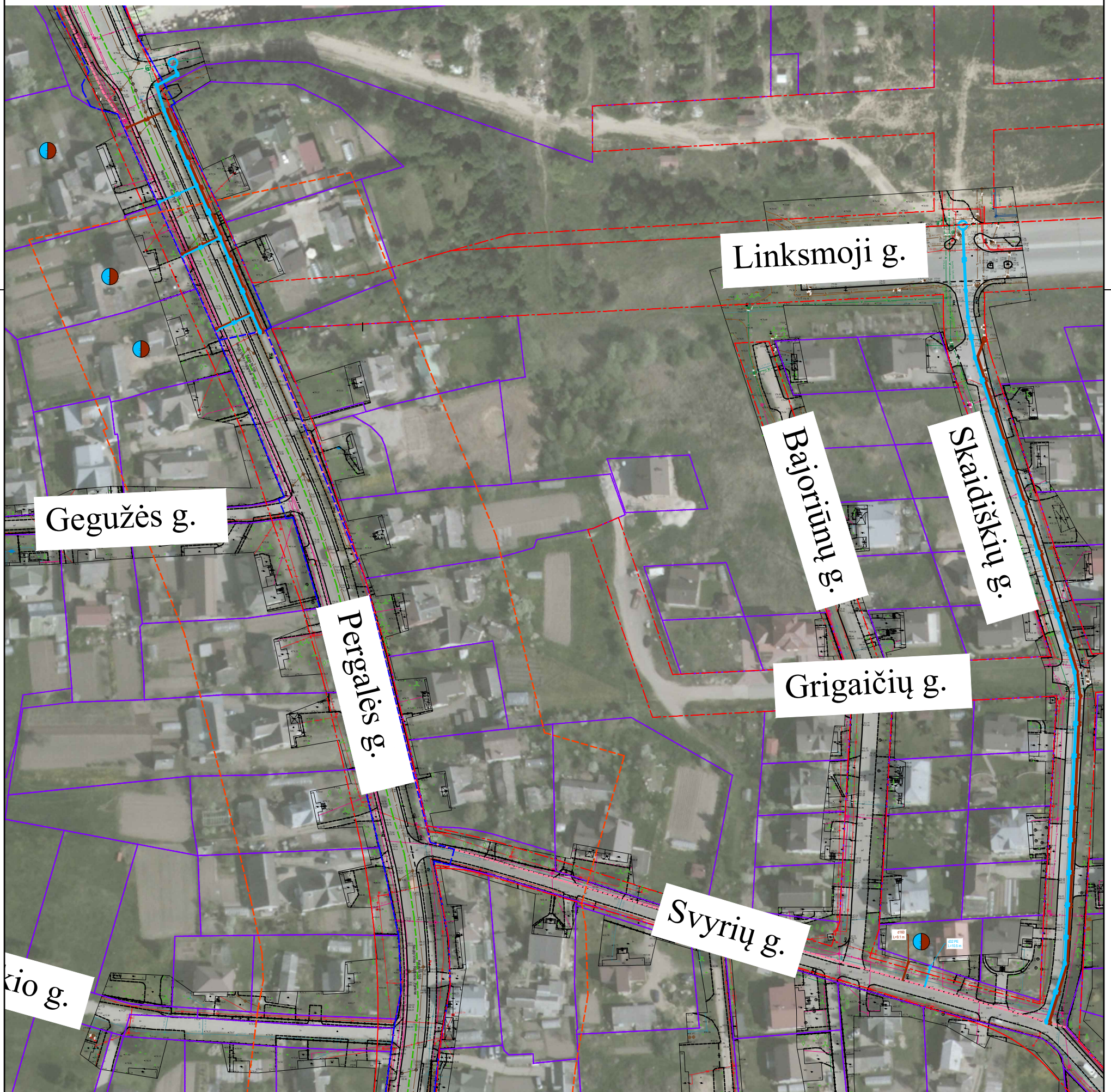









# VANDENTIEKIO IR NUOTEKŲ ŠALINIMO TINKLŲ PERGALĖS G., SKAIDIŠKIŲ G., VILNIAUS M. STATYBOS PROJEKTAS



## SUTARTINIAI ŽYMĖJIMAI

-  Geriamojo vandens tinklas
-  Nuotekų šalinimo tinklas
-  Valstybinės reikšmės kelio juosta
-  Sklypo riba
-  Valstybinės reikšmės kelio apsaugos zona
-  Vilniaus miesto riba
-  Sklypai, kuriems projektuojami vandentiekio įvadai ir/arba nuotekų išvadai