













DUOLAIKINIO MENO CENTRAS

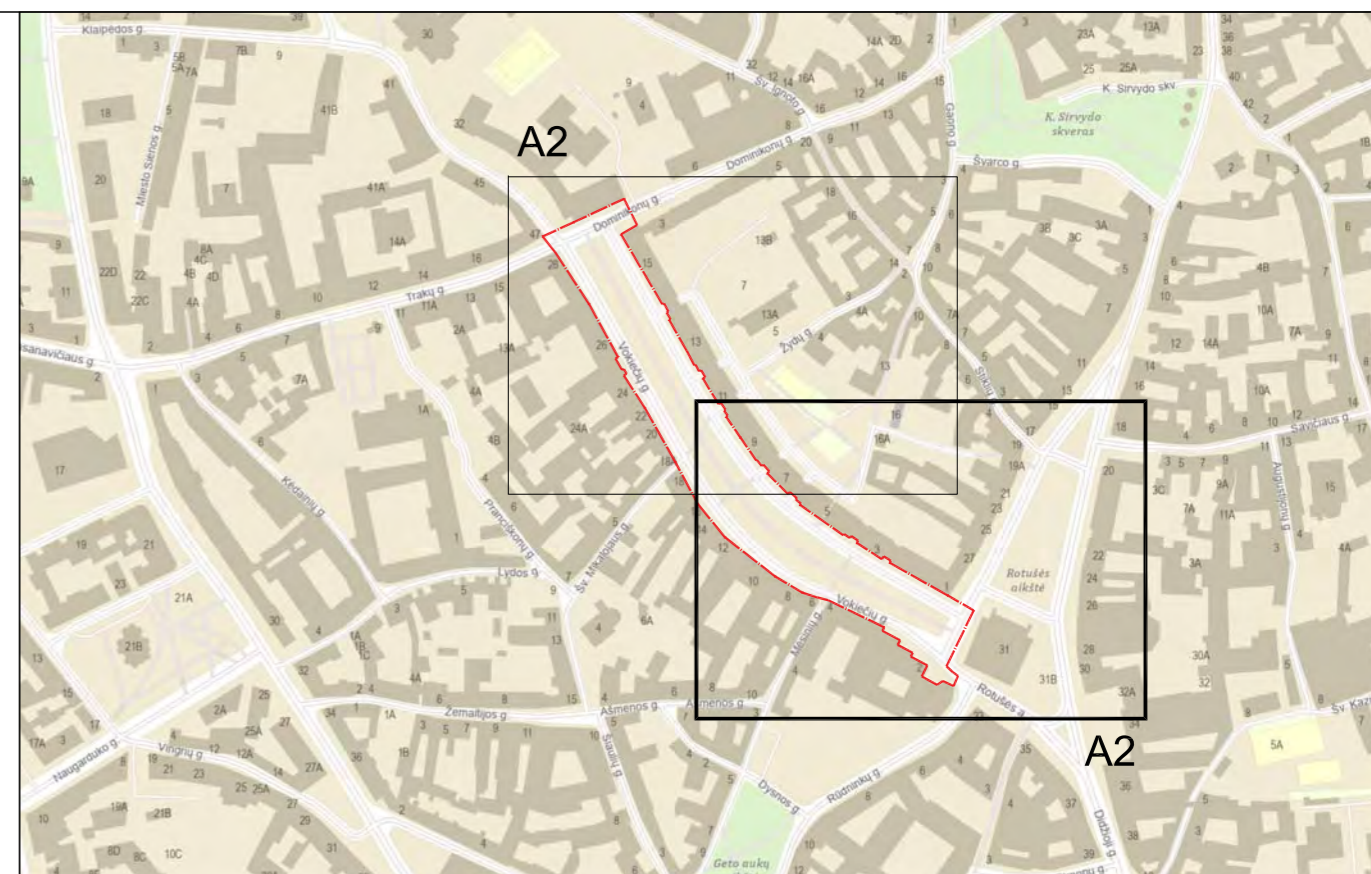
Decaux  
remija  
2021  
rapai

MV & Group  
Logistics

THE  
BEST  
OF  
THE  
WORLD

THE  
BEST  
OF  
THE  
WORLD





Šituacijos schema M 1:5000

**Eksplikacija**

- Projekavimo užduotyje sutarta darbo riba (siūloma plėsti)
- Papildomai išplėsta projekavimo darbų riba
- Gatvės raudonoji linija
- Sklypų ribos

**Želdynai**

- Esamo medžio kamienas
- Esamo medžio lajos projekcija
- Geros būklės medis
- Patenkinamos būklės medis
- Prastos būklės medis
- Medžio numeris
- Naujai sodinamas medis
- Tankūs želdynai
- Minkšti medžių pomedžiai su želdynais
- Vazonų eilė

**Dangos**

- Vilniaus senamiesčio vertingoji savybė – akmenų trinkelė grindinys. Projektuojami tvarkymo darbai
- Tamsaus atspalvio granito trinkelės
- Saugomas dangos tipas. Tamsaus atspalvio granito trinkelės
- Šviesaus atspalvio granito trinkelės su buvusių pastatų sienų įamžinimu

**Eismas**

- Važiuojamoji gatvės dalis
- Važiuojamoji gatvės dalis, atskirta žymėjimu dangoje
- Važiuojamoji gatvės dalis tik viešajam transportui
- Automobilių stovėjimo vieta
- Prekių išsikrovimo vieta
- Šiukšliavežės aptarnavimo zona

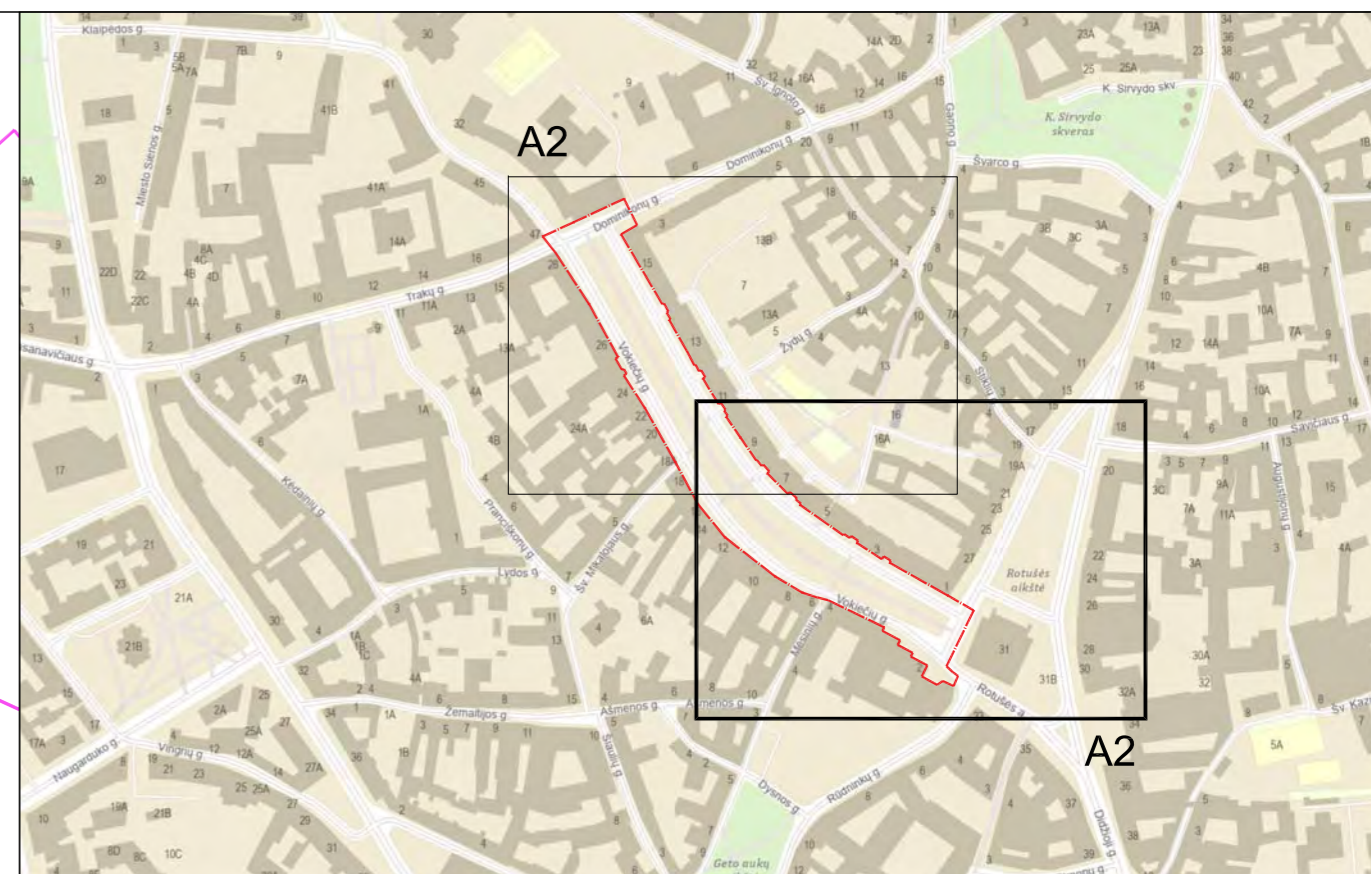
**Mažoji architektūra**

- Suoliukas
- Kiti viešosios erdvės baldai
- Eismo atskirimo objektai
- Šviestuvai
- Dviračių stovai
- Miesto informacinės sistemos stendas
- Lauko reklamos įrenginys
- Parkomatas
- Karalienės Barbaros skulptūra
- Fontanas
- Laiptuotas suolas
- Stotelės stoginė
- Požeminių konteinerių vieta
- Požeminių lietaus vandens rezervuaro vieta

Stambaus mastelio topografinių planų derinimo viešoje elektroninėje paslaugoje (TIIS) topografinio plano teritorijai suteiktas numeris ir data.	Data	Suteiktas Nr.
	2021 10 05	TIIS1-20210828-016776

Kvalif. Nr.	Pareigos	V. Pavardė	Parašas	Lino Žilinsko individuali veikla Tel.: +370 698 58240, el. p.: geotiese@gmail.com, www.geotiese.lt
1GKV-585	Geodezininkas	L. Žilinskas		Objekto pavadinimas Vokiečių g., Vilnius
Tikslumo klasė B: Horizontalus-0.04m Vertikalus-0.04m				
Mastelis	Data	Užsakymo Nr.	Lapų sk.	TOPOGRAFINIS PLANAS
M1:500	2021 07 22	-	2/2	
Koordinacijų sistema: LKS-94		Aukščių sistema: LAS07		Topografinio plano tipas: pilno turinio

Atestato Nr.	UAB "ATODANGOS"			Projekto pavadinimas	
	UAB "Atodangos" J.K. 221591590 Mūliejių g. 11 LT-01124 Vilnius www.atodangos.lt			Vokiečių gatvės Vilniuje statybos projekto projektiniai pasiūlymai	
A1014, 0817	PV	R. Žilinskas	2022	Dokumento pavadinimas	
A2086	Arch	I. Račkauskas	2022	Sklypo planas M 1:500	
	Arch	M. Glodenis	2022	Laida	
	Arch	M. Kauzonas	2022	0	
LT	Statytojas			Dokumento žymuo	Lapas
	Vilniaus miesto savivaldybės administracija			AIMM22_01-1-R-PP-B-1	Lapų
				1	2



Situacijos schema M 1:5000

### Eksplikacija

- Projektavimo užduotyje sutarta darbo riba (siūloma plėsti)
- Papildomai išplėsta projektavimo darbų riba
- Gatvės raudonoji linija
- Sklypų ribos

### Želdynai

- Esamo medžio kamienas
- Esamo medžio lajos projekcija
- Geros būklės medis
- Patenkinamos būklės medis
- Prastos būklės medis
- 53 Medžio numeris
- Naujai sodinamas medis
- Tankūs želdynai
- Minkšti medžių pomedžiai su želdynais
- Vazonų eilė

### Dangos

- Vilniaus senamiesčio vertingoji savybė – akmens trinkelų grindinys. Projektuojami tvarkybos darbai
- Tamsaus atspalvio granito trinkelės
- Saugomas dangos tipas. Tamsaus atspalvio granito trinkelės
- Šviesaus atspalvio granito trinkelės su buvusių pastatų sienų įamžinimu

### Eismas

- Važiujamoji gatvės dalis
- Važiujamoji gatvės dalis, atskirta žymėjimu dangoje
- Važiujamoji gatvės dalis tik viešajam transportui
- Automobilių stovėjimo vieta
- Prekių išskirovimo vieta
- Šiukšliavežės aptarnavimo zona

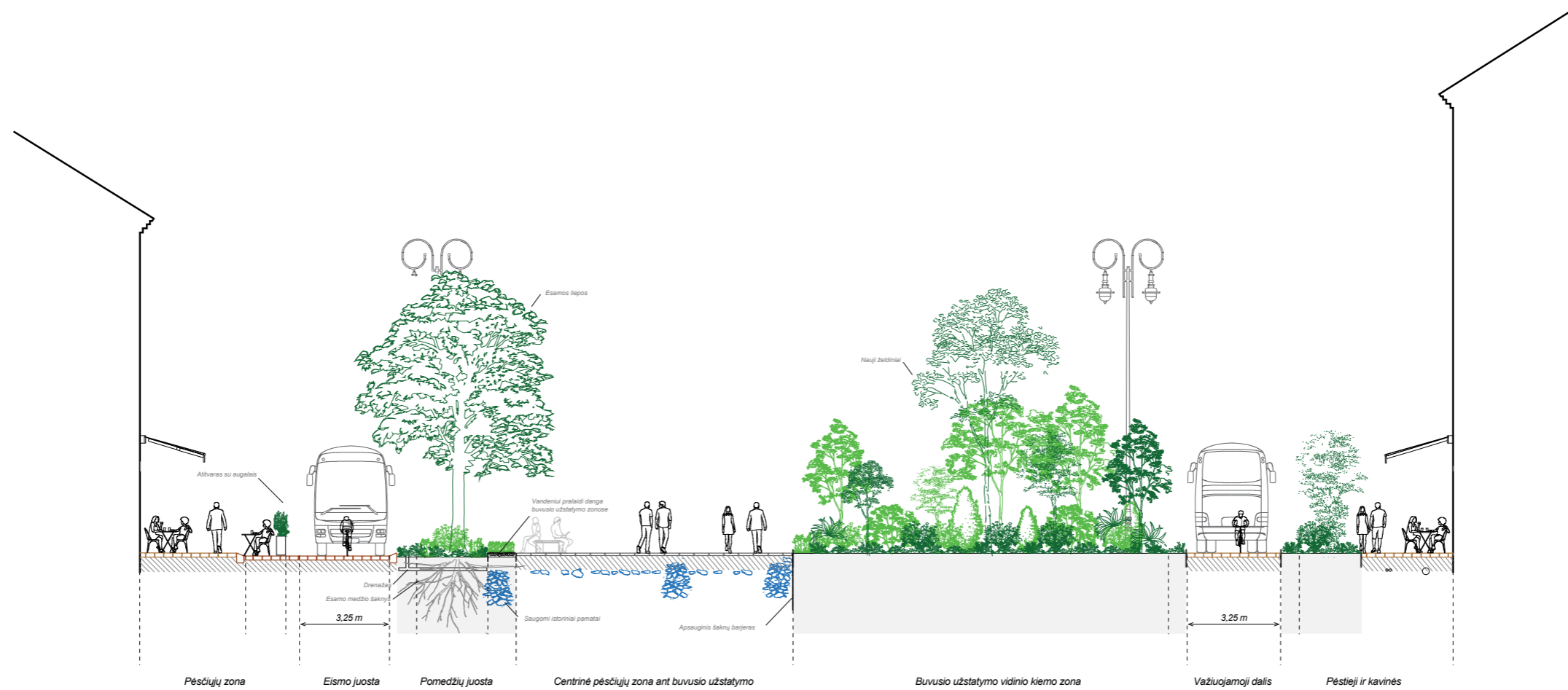
### Mažoji architektūra

- Suoliukas
- Kiti viešosios erdvės baldai
- Eismo atskirimo objektai
- Šviestuvai
- Dviraičių stovai
- Miesto informacinės sistemos stendas
- Lauko reklamos įrenginys
- Parkomatas
- Karalienės Barbaros skulptūra
- Fontanas
- Laiptuotas suolas
- Stotelės stoginė
- Požeminių konteinerių vieta
- Požeminių lietaus vandens rezervuaro vieta

Stambaus mastelio topografinių planų derinimo viešoje elektroninėje paslaugoje (TIIS) topografinio plano teritorijai suteiktas numeris ir data.	Data	Suteiktas Nr.
2021 10 05	TIIS1-20210828-016776	

Kvalif. Nr.	Pareigos	V. Pavardė	Parašas	<b>Lino Žilinsko individuali veikla</b> Tel.: +370 698 58240, el. p.: geotiese@gmail.com, www.geotiese.lt
1GKV-585	Geodezininkas	L. Žilinskas		
Objekto pavadinimas				
Vokiečių g., Vilnius				
Tikslumo klasė B: Horizontalus-0.04m Vertikalus-0.04m				
Mastelis	Data	Užsakymo Nr.	Lapų sk.	
M1:500	2021 07 22	—	2/2	TOPOGRAFINIS PLANAS
Koordinacijų sistema: LKS-94		Aukščių sistema: LAS07		Topografinio plano tipas: pilno turinio

<b>ATODANGOS</b>	UAB "ATODANGOS"		UAB "Atodangos" J.K. 221591590 Maironio g. 11 LT-01124 Vilnius www.atodangos.lt		Projekto pavadinimas		
	Vokiečių gatvės Vilniuje statybos projekto projektiniai pasiūlymai						
A1014, 0817	PV	R. Žilinskas	2022	Dokumento pavadinimas		Laida	
<b>aimm</b>				MB "IMM architektai" J.K. 305596023 Šv. Stepono g. 32-13 LT-01312 Vilnius info@aimm.lt		Sklypo planas M 1:500	0
A2086	Arch	I. Račkauskas	2022	Dokumento žymuo		Lapas	Lapų
	Arch	M. Glodenis	2022				
	Arch	M. Kauzonas	2022				
LT	Statytojas			AIMM22_01-1-R-PP-B-1		2	2
				Vilniaus miesto savivaldybės administracija			



Atestato Nr.	<b>ATODANGOS</b>	UAB "ATODANGOS"	UAB "Atodangos" J.k. 221591590 Maironio g. 11 LT-06104 Vilnius www.atodangos.lt	Projekto pavadinimas Vokiečių gatvės Vilniuje statybos projekto projektiniai pasiūlymai		
A1014, 0817	PV	R. Zilinskas	2022	Dokumento pavadinimas Pjūvis A-A M 1:200	Laida	0
A2086	Arch	I. Račkauskas	2022		Dokumento žymuo AIMM22_01-1-R-PP-B-2	Lapas
	Arch	M. Glodenis	2022	1		1
	Arch	M. Kauzonas	2022			
LT	Statytojas Vilniaus miesto savivaldybės administracija					