



Statytojas	Vilniaus miesto savivaldybė
Užsakovas	UAB „Prie Vilnelės“
Statinio projekto pavadinimas	Pėsčiųjų-dviračių tako nuo Manufaktūrų gatvės tarp žemės sklypų, adresais Manufaktūrų g. 26, Manufaktūrų g. 34 ir Manufaktūrų 30 iki pėsčiųjų tilto per Vilnios upę statybos projektas
Kultūros paveldo teritorija	Vilniaus senamiesčio (Unikalus kodas KVR 16073) vizualinės apsaugos pozonis
Statinio projekto Nr.	PS20-31
Statinio projekto etapas	Projektiniai pasiūlymai
Bylos žymuo	PS20-31-PP
Bylos laida	0
Bylos išleidimo data	2021

Pareigos	Vardas, pavardė	Atestato Nr.	Data	Parašas
MB „Locus 3D“ direktorius	B. Ubartas		2021	
Projekto vadovas	B. Ubartas	36342	2021	

VILNIAUS MIESTO SAVIVALDYBĖS ADMINISTRACIJA

Išduodamos pagal pateiktą statytojo (užsakovo) prašymą 2020-09-13 Nr. A348-1080/20

PRISIJUNGIMO PRIE SUSISIEKIMO KOMUNIKACIJŲ SĄLYGOS

2020.09.16 Nr. 20/1224

Projekto pavadinimas Pėsčiųjų-dviračių tako nuo Manufaktūrų gatvės tarp žemės sklypų, adresais Manufaktūrų g. 26, Manufaktūrų g. 34 ir Manufaktūrų 30 iki pėsčiųjų tilto per Vilnios upę statybos projektas

Statytojas (užsakovas) Vilniaus miesto savivaldybė

Susisiekimo komunikacijų sąlygos

Suprojektuoti bendrą pėsčiųjų-dviračių taką nuo Manufaktūrų gatvės tarp žemės sklypų, adresais Manufaktūrų g. 26, Manufaktūrų g. 34 ir Manufaktūrų 30 iki pėsčiųjų tilto per Vilnios upę.

Projektuojamos susisiekimo infrastruktūros parametrai nustatomi ir tvirtinami Vilniaus miesto savivaldybės administracijos Infrastruktūros darbų priežiūros ir inžinerinių statinių projektų ir projektinių pasiūlymų vertinimo darbo grupėje.

Spręsti lietaus vandens surinkimą ir nuvedimą nuo naujai įrengiamų dangų.

Eismo reguliavimo ir eismo saugumo priemonės pagal poreikį projektuoti vadovaujantis Vilniaus miesto savivaldybės administracijos direktoriaus 2009-10-15 patvirtintu įsakymu Nr. 30-1783 „Techninių eismo reguliavimo priemonių įrengimo ir jų priežiūros Vilniaus mieste aprašas“, Vilniaus miesto savivaldybės administracijos direktoriaus 2018-12-17 patvirtintu įsakymu Nr. 30-3844/18(2.1.1E-TD2) „Dėl susisiekimo pėsčiomis projektų Vilniaus miesto savivaldybėje rengimo ir įgyvendinimo rekomendacijų tvirtinimo“.

Savivaldybės vardu projektas rengiamas vadovaujantis 2020-09-10 susisiekimo komunikacijų projektavimo sutartimi Nr. A326-187/20(2.9.4.2-INF) su UAB "Prie Vilnelės“.

Įrengimo sutartis Nr. 20/1224 turi būti pasirašyta iki statybą leidžiančio dokumento išdavimo.

Vyriausiasis patarėjas

Julius Morkūnas

DETALŪS METADUOMENYS

Dokumento sudarytojas (-ai)	Vilniaus miesto savivaldybė 188710061, Konstitucijos pr. 3, LT-09601, Vilnius
Dokumento pavadinimas (antraštė)	PRAŠYMAS IŠDUOTI PRISIJUNGIMO PRIE SUSISIEKIMO KOMUNIKACIJŲ SĄLYGAS, NUO MANUFAKTŪRŲ GATVĖS TARP ŽEMĖS SKLYPŲ, ADRESAS MANUFAKTŪRŲ G. 26, MANUFAKTŪRŲ G. 34 IR MANUFAKTŪRŲ G. 30 IKI PĖSČIŪJŲ TILTO PER VILNIOS UPE
Dokumento registracijos data ir numeris	2020-09-17 Nr. A51-116793/20(2.9.4.9E-INF)
Dokumento gavimo data ir dokumento gavimo registracijos numeris	–
Dokumento specifikacijos identifikavimo žymuo	ADOC-V1.0
Parašo paskirtis	Pasirašymas
Parašą sukūrusio asmens vardas, pavardė ir pareigos	Julius Morkūnas, Administracijos direktoriaus vyriausiasis patarėjas, Administracijos direktorius
Sertifikatas išduotas	JULIUS MORKŪNAS, Vilniaus miesto savivaldybės administracija LT
Parašo sukūrimo data ir laikas	2020-09-17 16:03:07 (GMT+03:00)
Parašo formatas	XAdES-T
Laiko žymoje nurodytas laikas	2020-09-17 16:03:11 (GMT+03:00)
Informacija apie sertifikavimo paslaugų teikėją	ADIC CA-B, Asmens dokumentu israsymo centras prie LR VRM LT
Sertifikato galiojimo laikas	2019-05-16 10:30:57 – 2022-05-15 10:30:57
Informacija apie būdus, naudotus metaduomenų vientisumui užtikrinti	"Registravimas" paskirties metaduomenų vientisumas užtikrintas naudojant "RCSC IssuingCA, VI Registru centras - i.k. 124110246 LT" išduotą sertifikatą "Dokumentų valdymo sistema Avilys, Vilniaus miesto savivaldybės administracija, i.k.188710061 LT", sertifikatas galioja nuo 2018-12-27 14:17:37 iki 2021-12-26 14:17:37
Pagrindinio dokumento priedų skaičius	–
Pagrindinio dokumento pridedamų dokumentų skaičius	–
Priedamo dokumento sudarytojas (-ai)	–
Priedamo dokumento pavadinimas (antraštė)	–
Priedamo dokumento registracijos data ir numeris	–
Programinės įrangos, kuria naudojantis sudarytas elektroninis dokumentas, pavadinimas	Dokumentų valdymo sistema „Avilys“, versija 3.5.28
Informacija apie elektroninio dokumento ir elektroninio (-ių) parašo (-ų) tikrinimą (tikrinimo data)	Atitinka specifikacijos keliamus reikalavimus. Visi dokumente esantys elektroniniai parašai galioja (2020-09-17 23:15:57)
Paieškos nuoroda	–
Papildomi metaduomenys	Nuorašą suformavo 2020-09-17 23:15:57 Dokumentų valdymo sistema „Avilys“



VILNIAUS MIESTO SAVIVALDYBĖS ADMINISTRACIJA

PRITARIU
Infrastruktūros skyriaus vedėjas
Virginijus Pauža

INŽINERINIO STATINIO PROJEKTINIŲ PASIŪLYMŲ RENGIMO UŽDUOTIS

2021-01- Nr. A358- /21 (2.9.4.5E-INF)

Eil. Nr.	Pavadinimas	Reikalavimai
I. Bendra informacija apie projektą		
1.	Projekto pavadinimas	<i>Pėsčiųjų-dviračių tako nuo Manufaktūrų gatvės tarp žemės sklypų, adresais Manufaktūrų g. 26, Manufaktūrų g. 34 ir Manufaktūrų g. 30 iki pėsčiųjų tilto per Vilnios upę statybos projektiniai pasiūlymai</i>
2.	Statytojas	<i>Vilniaus miesto savivaldybė</i>
3.	Užsakovas	
4.	Projektuotojas	<i>MB „Locus 3D“ el. p. vytenis@locus3d.com</i>
5.	Pagrindinė statinio naudojimo paskirtis	<i>Susisiekimo komunikacijos: gatvės (Antakalnio g.) Inžineriniai tinklai</i>
6.	Projektinių pasiūlymų rengimo tikslas	<i>- Plėsti pėsčiųjų ir dviračių takų tinklą Vilniaus mieste. - Informuoti visuomenę apie visuomenei svarbaus statinio projektavimą pagal statybos techninio reglamento STR 1.04.04:2017 „Statinio projektavimas, projekto ekspertizė“</i>
7.	Statinio (-ių) ar statinių grupės kategorija (pagal STR 1.01.03:2017 „Statinių klasifikavimas“)	<i>Nesudėtingasis statiniai</i>
8.	Kita informacija (kultūros paveldo, saugomos teritorijos)	<i>Vilniaus senamiesčio vizualinės apsaugos pozonis</i>
9.	Esamos statinio konstrukcijos, jų funkcinė paskirtis.	<i>-</i>

II. Projektinių pasiūlymų apimtis ir statytojo pateikiami duomenys		
10.	Projektinių pasiūlymų apimtis	- Pagal STR 1.04.04:2017 „Statinio projektavimas, projekto ekspertizė“ reikalavimus
11.	Pateikiami dokumentai, nurodomi projektinių pasiūlymų rengimo dokumentams taikomi teisės aktai.	- <i>Prisijungimo prie susisieki- mo komunikacijų sąlygos 2020-09-16 Nr. 20/1224.</i> - <i>Vilniaus miesto savivaldybės administracijos direktoriaus 2018 m. gruodžio 17 d. įsakymu Nr. 30-3844/1892.1.1E-TD20 patvirtintos Susisieki- mo pėsčiomis projektų Vilniaus miesto savivaldybėje rengimo ir įgyvendinimo rekomendacijos <a href="https://vilnius.lt/lt/savivaldybe/miesto-ukis-ir-transportas/susisieki-
mo-pesciomis-projektu-rekomendacijos/">https://vilnius.lt/lt/savivaldybe/miesto-ukis-ir-transportas/susisieki- mo-pesciomis-projektu-rekomendacijos/;</i> - <i>Vilniaus miesto savivaldybės 2016-06-15 tarybos sprendimas Nr. 1-518 „Dėl susisieki- mo dviračiais projektų Vilniaus miesto savivaldybėje rengimo ir įgyvendinimo rekomendacijų tvirtinimo“ https://vilnius.lt/wp- content/uploads/2018/07/duratu.pdf</i>
III. Reikalavimai projektiniams pasiūlymams		
12.	Esminiai funkciniai (paskirties) reikalavimai statiniui	- <i>Pėsčiųjų-dviračių tako plotis – 3,0 m</i> - <i>Suprojektuoti tako apšvietimą</i> - <i>Suprojektuoti privažiavimus prie žemės sklypų Manufaktūrų g. 30 ir 36.</i> - <i>Įvertinti Centrinės gatvės - bulvaro su rekreacine įranga, Paplaujos rajone, rekonstravimo projekto sprendinius.</i>
13.	Reikalavimai architektūros (estetinius aplinkai, kraštovaizdžiui)	- <i>Sujungti projektuojamą pėsčiųjų-dviračių taką su esamais takais ir šaligatviais.</i> - <i>Tako danga – juodos spalvos asfaltas</i> - <i>Susisieki- mo sistemos dizaino detalės, elementų pločiai, skerspjūviai turi išlaikyti vieningus funkciškai pagrindžiamus parametrus.</i> - <i>Sprendiniai turi atitikti universalaus dizaino principus</i> - <i>Saugoti želdinius.</i>
14.	Nurodymai sprendinių derinimui, jų pritarimui	<i>Infrastruktūros darbų priežiūros ir inžinerinių statinių projektų ir projektinių pasiūlymų vertinimo darbo grupė.</i>
15.	Nurodymai projektinių pasiūlymų vaizdinės informacijos parengimui	-
16.	Reikalavimai projekto rengimo dokumentų kalbai (-oms).	<i>Lietuvių k.</i>
17.	Reikalavimai projekto rengimo dokumentų įforminimui, sudėčiai).	-
IV. Projektuotojo autorines teises ir galimi projekto keitimai		
18.	Projektuotojas turi jo parengtų projektinių pasiūlymų autorines teises. Statytojas be projektuotojo sutikimo projekto kopijas gali naudoti tik tam tikslui, kuriam skirtas	

	Projektas.
--	------------

DETALŪS METADUOMENYS

Dokumento sudarytojas (-ai)	Vilniaus miesto savivaldybė 188710061, Konstitucijos pr. 3, LT-09601, Vilnius
Dokumento pavadinimas (antraštė)	INŽINERINIO STATINIO PROJEKTINIŲ PASIŪLYMŲ RENGIMO UŽDUOTIS (Pėsčiųjų-dviračių tako nuo Manufaktūrų gatvės tarp žemės sklypų, adresais Manufaktūrų g. 26, Manufaktūrų g. 34 ir Manufaktūrų g. 30 iki pėsčiųjų tilto per Vilnios upę statybos projektiniai pasiūlymai)
Dokumento registracijos data ir numeris	2021-01-15 Nr. A358-4/21(2.9.4.5E-INF)
Dokumento gavimo data ir dokumento gavimo registracijos numeris	–
Dokumento specifikacijos identifikavimo žymuo	ADOC-V1.0
Parašo paskirtis	Vizavimas
Parašą sukūrusio asmens vardas, pavardė ir pareigos	Linus Bartusevičius, Projektavimo poskyrio vedėjas, Infrastruktūros skyrius
Sertifikatas išduotas	LINAS,BARTUSEVIČIUS LT
Parašo sukūrimo data ir laikas	2021-01-15 11:50:39 (GMT+02:00)
Parašo formatas	XAdES-T
Laiko žymoje nurodytas laikas	2021-01-15 11:50:53 (GMT+02:00)
Informacija apie sertifikavimo paslaugų teikėją	EID-SK 2016, AS Sertifitseerimiskeskus EE
Sertifikato galiojimo laikas	2019-08-30 17:52:14 – 2024-08-28 23:59:59
Parašo paskirtis	Pasirašymas
Parašą sukūrusio asmens vardas, pavardė ir pareigos	Virginijus Pauža, Infrastruktūros skyriaus vedėjas, Infrastruktūros skyrius
Sertifikatas išduotas	VIRGINIJUS PAUŽA, Vilniaus miesto savivaldybės administracija LT
Parašo sukūrimo data ir laikas	2021-01-15 15:28:18 (GMT+02:00)
Parašo formatas	XAdES-T
Laiko žymoje nurodytas laikas	2021-01-15 15:28:29 (GMT+02:00)
Informacija apie sertifikavimo paslaugų teikėją	ADIC CA-A, Asmens dokumentu israsymo centras prie LR VRM LT
Sertifikato galiojimo laikas	2020-11-26 08:17:55 – 2023-11-26 08:17:55
Informacija apie būdus, naudotus metaduomenų vientisumui užtikrinti	"Registravimas" paskirties metaduomenų vientisumas užtikrintas naudojant "RCSC IssuingCA, VI Registru centras - i.k. 124110246 LT" išduotą sertifikatą "Dokumentų valdymo sistema Avilys, Vilniaus miesto savivaldybės administracija, i.k.188710061 LT", sertifikatas galioja nuo 2018-12-27 14:17:37 iki 2021-12-26 14:17:37
Pagrindinio dokumento priedų skaičius	–
Pagrindinio dokumento priedamų dokumentų skaičius	–
Priedamo dokumento sudarytojas (-ai)	–
Priedamo dokumento pavadinimas (antraštė)	–
Priedamo dokumento registracijos data ir numeris	–
Programinės įrangos, kuria naudojantis sudarytas elektroninis dokumentas, pavadinimas	Dokumentų valdymo sistema „Avilys“, versija 3.5.34
Informacija apie elektroninio dokumento ir elektroninio (-ių) parašo (-ų) tikrinimą (tikrinimo data)	Atitinka specifikacijos keliamus reikalavimus. Visi dokumente esantys elektroniniai parašai galioja (2021-01-15 20:22:30)
Paieškos nuoroda	–
Papildomi metaduomenys	Nuorašą suformavo 2021-01-15 20:22:31 Dokumentų valdymo sistema „Avilys“



VILNIAUS MIESTO SAVIVALDYBĖS ADMINISTRACIJA

**INŽINERINIŲ STATINIŲ PROJEKTŲ IR PROJEKTINIŲ PASIŪLYMŲ VERTINIMO
DARBO GRUPĖS
PASITARIMO PROTOKOLO IŠRAŠAS**

2021-02-08 Nr.A16-105/21(2.1.76E-INF)

4. SVARSTYTA. Dėl projekto „Pėsčiųjų-dviračių tako nuo Manufaktūrų gatvės tarp žemės sklypų, adresais Manufaktūrų g. 26, Manufaktūrų g. 34 ir Manufaktūrų g. 30 iki pėsčiųjų tilto per Vilnios upę statybos projektas“ projektinių pasiūlymų pakartotino svarstymo.

NUTARTA:

4.1. Pritarti projektinių pasiūlymų sprendinių viešinimui.

Pasitarimo pirmininkas
Darbo grupės sekretorė

Anton Nikitin
Danguolė Emilija Baleišytė

Išrašas tikras

DETALŪS METADUOMENYS

Dokumento sudarytojas (-ai)	Vilniaus miesto savivaldybė 188710061, Konstitucijos pr. 3, LT-09601, Vilnius
Dokumento pavadinimas (antraštė)	DĖL 2021-02-08 PROTOKOLO Nr.A16-105/21(2.1.76E-INF) IŠRAŠO PATEIKIMO
Dokumento registracijos data ir numeris	2021-02-08 Nr. A51-11951/21(3.3.2.26E-INF)
Dokumento gavimo data ir dokumento gavimo registracijos numeris	–
Dokumento specifikacijos identifikavimo žymuo	ADOC-V1.0
Parašo paskirtis	Vizavimas
Parašą sukūrusio asmens vardas, pavardė ir pareigos	Linas Bartusevičius, Projektavimo poskyrio vedėjas, Infrastruktūros skyrius
Sertifikatas išduotas	LINAS,BARTUSEVIČIUS LT
Parašo sukūrimo data ir laikas	2021-02-08 16:31:05 (GMT+02:00)
Parašo formatas	XAdES-T
Laiko žymoje nurodytas laikas	2021-02-08 16:31:19 (GMT+02:00)
Informacija apie sertifikavimo paslaugų teikėją	EID-SK 2016, AS Sertifitseerimiskeskus EE
Sertifikato galiojimo laikas	2019-08-30 17:52:14 – 2024-08-28 23:59:59
Parašo paskirtis	Pasirašymas
Parašą sukūrusio asmens vardas, pavardė ir pareigos	Virginijus Pauža, Infrastruktūros skyriaus vedėjas, Infrastruktūros skyrius
Sertifikatas išduotas	VIRGINIJUS PAUŽA, Vilniaus miesto savivaldybės administracija LT
Parašo sukūrimo data ir laikas	2021-02-08 16:48:38 (GMT+02:00)
Parašo formatas	XAdES-T
Laiko žymoje nurodytas laikas	2021-02-08 16:48:48 (GMT+02:00)
Informacija apie sertifikavimo paslaugų teikėją	ADIC CA-A, Asmens dokumentu israsymo centras prie LR VRM LT
Sertifikato galiojimo laikas	2020-11-26 08:17:55 – 2023-11-26 08:17:55
Informacija apie būdus, naudotus metaduomenų vientisumui užtikrinti	"Registravimas" paskirties metaduomenų vientisumas užtikrintas naudojant "RCSC IssuingCA, VI Registru centras - i.k. 124110246 LT" išduotą sertifikatą "Dokumentų valdymo sistema Avilys, Vilniaus miesto savivaldybės administracija, i.k.188710061 LT", sertifikatas galioja nuo 2018-12-27 14:17:37 iki 2021-12-26 14:17:37
Pagrindinio dokumento priedų skaičius	1
Pagrindinio dokumento priedamų dokumentų skaičius	–
Priedamo dokumento sudarytojas (-ai)	–
Priedamo dokumento pavadinimas (antraštė)	–
Priedamo dokumento registracijos data ir numeris	–
Programinės įrangos, kuria naudojantis sudarytas elektroninis dokumentas, pavadinimas	Dokumentų valdymo sistema „Avilys“, versija 3.5.34
Informacija apie elektroninio dokumento ir elektroninio (-ių) parašo (-ų) tikrinimą (tikrinimo data)	Atitinka specifikacijos keliamus reikalavimus. Visi dokumente esantys elektroniniai parašai galioja (2021-02-08 16:56:30)
Paieškos nuoroda	–
Papildomi metaduomenys	Nuorašą suformavo 2021-02-08 16:56:30 Dokumentų valdymo sistema „Avilys“



**VILNIAUS MIESTO SAVIVALDYBĖS ADMINISTRACIJOS
VYRIAUSIOJO MIESTO ARCHITEKTO SKYRIUS
KULTŪROS PAVELDO APSAUGOS POSKYRIS**

Vyteniui Rinkevičiui
MB „LOCUS 3D“
Naugarduko g. 41A, Vilnius
vytenis@locus3d.com

2021-03-10 Nr. A655- /21(2.3.3.14E-VMA)
į 2021-02-18 prašymą (Reg. Nr.
A97-7094/21(3.3.2.13K-AD24)
2021-03-04 papildymą (Reg. Nr. A654-158/21)

**DĖL PĖSČIŪJŲ – DVIRAČIŲ TAKO NUO MANUFAKTŪRŲ GATVĖS TARP ŽEMĖS
SKLYPŲ, ADRESAIS MANUFAKTŪRŲ G. 26, MANUFAKTŪRŲ G. 34 IR
MANUFAKTŪRŲ G. 30, IKI PĖSČIŪJŲ TILTO PER VILNIOS UPĘ STATYBOS
PROJEKTO PROJEKTINIŲ PASIŪLYMŲ**

Informuojame, kad Vyriausiojo miesto architekto skyriaus Kultūros paveldo apsaugos poskyris (toliau – Poskyris) gavęs Jūsų prašymą, pritarti pėsčiųjų – dviračių tako nuo Manufaktūrų gatvės tarp žemės sklypų, adresais Manufaktūrų g. 26, Manufaktūrų g. 34 ir Manufaktūrų g. 30, iki pėsčiųjų tilto per Vilnios upę statybos projekto projektiniams pasiūlymams, juos paveldosauginiu požiūriu peržiūrėjo ir pritarė (Reg. Nr. 21-46) su pastabomis: 1) tituliniam projekto lape ištaisyti įrašą papildant – „Vilniaus senamiesčio (unikalus kodas KVR 16073) vizualinės apsaugos pozonis“; 2) rekomenduojama redaguoti aiškinamojo rašto 6 punkto pavadinimą į „Paveldosauginė dalis“, taip pat šią redakciją atlikti projekto „Turinyje“.

Poskyrio vedėjas

Darius Daunoras

Daiva Miškinienė, tel. (8 5) 211 2678, +37068795728, el. paštas: daiva.miskiniene@vilnius.lt



Biudžetinė įstaiga
Kodas 188710061
Duomenys kaupiami ir saugomi
Juridinių asmenų registre




Konstitucijos pr. 3
LT-09601 Vilnius
Tel. (8 5) 211 2000
Faks. (8 5) 211 2222

El. p. savivaldybe@vilnius.lt
www.vilnius.lt

DETALŪS METADUOMENYS

Dokumento sudarytojas (-ai)	Vilniaus miesto savivaldybė 188710061, Konstitucijos pr. 3, LT-09601, Vilnius
Dokumento pavadinimas (antraštė)	DĖL PĖSČIŪJŲ – DVIRAČIŲ TAKO NUO MANUFAKTŪRŲ GATVĖS TARP ŽEMĖS SKLYPŲ, ADRESAIS MANUFAKTŪRŲ G. 26, MANUFAKTŪRŲ G. 34 IR MANUFAKTŪRŲ G. 30, IKI PĖSČIŪJŲ TILTO PER VILNIOS UPEJ STATYBOS PROJEKTO PROJEKTINIŲ PASIŪLYMŲ
Dokumento registracijos data ir numeris	2021-03-10 Nr. A655-175/21(2.3.3.14E-VMA)
Dokumento gavimo data ir dokumento gavimo registracijos numeris	–
Dokumento specifikacijos identifikavimo žymuo	ADOC-V1.0
Parašo paskirtis	Pasirašymas
Parašą sukūrusio asmens vardas, pavardė ir pareigos	Darius Daunoras, Kultūros paveldo apsaugos poskyrio vedėjas, Vyriausiojo miesto architekto skyrius
Sertifikatas išduotas	DARIUS,DAUNORAS LT
Parašo sukūrimo data ir laikas	2021-03-10 14:38:24 (GMT+02:00)
Parašo formatas	XAdES-EPES
Laiko žymeje nurodytas laikas	–
Informacija apie sertifikavimo paslaugų teikėją	EID-SK 2016, AS Sertifitseerimiskeskus EE
Sertifikato galiojimo laikas	2020-01-28 11:46:55 – 2025-01-26 23:59:59
Informacija apie būdus, naudotus metaduomenų vientisumui užtikrinti	"Registravimas" paskirties metaduomenų vientisumas užtikrintas naudojant "RCSC IssuingCA, VI Registru centras - i.k. 124110246 LT" išduotą sertifikatą "Dokumentų valdymo sistema Avilys, Vilniaus miesto savivaldybės administracija, i.k.188710061 LT", sertifikatas galioja nuo 2018-12-27 14:17:37 iki 2021-12-26 14:17:37
Pagrindinio dokumento priedų skaičius	–
Pagrindinio dokumento pridedamų dokumentų skaičius	–
Priedamo dokumento sudarytojas (-ai)	–
Priedamo dokumento pavadinimas (antraštė)	–
Priedamo dokumento registracijos data ir numeris	–
Programinės įrangos, kuria naudojantis sudarytas elektroninis dokumentas, pavadinimas	Dokumentų valdymo sistema „Avilys“, versija 3.5.34
Informacija apie elektroninio dokumento ir elektroninio (-ių) parašo (-ų) tikrinimą (tikrinimo data)	Atitinka specifikacijos keliamus reikalavimus. Visi dokumente esantys elektroniniai parašai galioja (2021-03-10 14:57:45)
Paieškos nuoroda	–
Papildomi metaduomenys	Nuorašą suformavo 2021-03-10 14:57:45 Dokumentų valdymo sistema „Avilys“

AIŠKINAMASIS RAŠTAS

0	2021	Projektiniai pasiūlymi			
LAIDA	IŠLEIDIMO DATA	LAIDOS STATUSAS. KEITIMO PRIEŽASTIS (JEI TAIKOMA)			
KVAL. PATV. DOK. NR.				STATINIO PROJEKTO PAVADINIMAS Pėsčiųjų-dviračių tako nuo Manufaktūrų gatvės tarp žemės sklypų, adresais Manufaktūrų g. 26, Manufaktūrų g. 34 ir Manufaktūrų 30 iki pėsčiųjų tilto per Vilnios upę statybos projektas	
36342	PV	B. Ubartas		DOKUMENTO PAVADINIMAS	LAIDA
	PROJ.	V. Rinkevičius		Aiškinamasis raštas	0
LT	STATYTOJAS IR UŽSAKOVAS			DOKUMENTO ŽYMUO	LAPAS LAPŲ
	Statytojas: Vilniaus miesto savivaldybė Užsakovas: UAB „Prie Vilnelės“			PS20-31-PP-AR	1 5

TURINYS

1.	Projekto rengimo pagrindas.....	3
2.	Statybos vieta	3
3.	Duomenys apie projektuojamą statinį	4
4.	Projektinių pasiūlymų sprendiniai	4
5.	Techniniai rodikliai	4
6.	Paveldosauginė dalis.....	4

DOKUMENTO ŽYMUO	LAPAS	LAPŲ	LAIDA
PS20-31-PP-AR	2	5	0

1. PROJEKTO RENGIMO PAGRINDAS

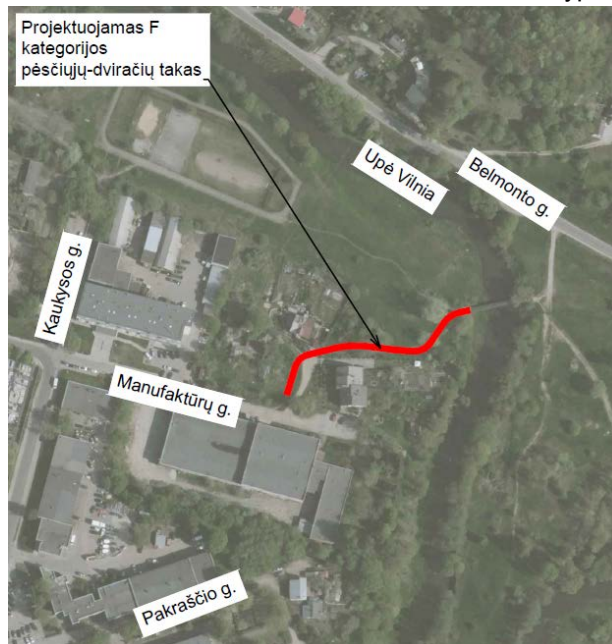
Projektinių pasiūlymų rengimo pagrindas yra susisiekimo komunikacijų ir jų inžinerinių tinklų projektavimo sutartis Nr. A326-187/20(2.9.4.2E-INF) tarp Vilniaus miesto savivaldybės administracijos bei UAB „Prie Vilnelės“ bei projektavimo darbų sutartis Nr. PRI-AA-18 tarp UAB „Prie Vilnelės“ ir MB „Locus 3D“.

2. STATYBOS VIETA

Projektuojamas pėsčiųjų ir dviračių takas yra centrinėje Vilniaus miesto dalyje, Rasų seniūnijoje.

Projektuojamas pėsčiųjų ir dviračių takas prasideda ties Manufaktūrų gatve ir baigiasi ties tiltu per Vilnelę.

Įvertinus teritorijų planavimo dokumentus buvo nustatyta, kad projektuojamas pėsčiųjų ir dviračių takas patenka į „Teritorijos prie Paplaujos gatvės detaliojo plano konceptualioji dalis“ bei „Dėl pavedimo organizuoti teritorijos tarp sklypų Pakraščio g.36 ir 39 detalų planą“ teritorijas. Atsižvelgus į dviračių takų specialųjį planą, nustatyta, kad šis dokumentas neprieštarauja projektiniams bendro pėsčiųjų ir dviračių tako sprendiniams. Bendras pėsčiųjų ir dviračių takas neturi kadastriniais matavimais suformuoto žemės sklypo.



1 pav. Projektuojamas bendras pėsčiųjų ir dviračių takas



2 pav. Ištrauka iš Vilniaus miesto dviračių trasų specialausio plano (raudonai apibraukta planuojama trasa)

DOKUMENTO ŽYMUO	LAPAS	LAPŲ	LAIDA
PS20-31-PP-AR	3	5	0

3. DUOMENYS APIE PROJEKTUOJAMĄ STATINĮ

- Statybos rūšis – nauja statyba;
- Inžinerinio statinio grupė – susisiekimo komunikacijos;
- Susisiekimo komunikacijų pogrupis – gatvės;
- Statinio kategorija – nesudėtingasis I grupės statinys;
- Gatvės kategorija – F;
- Projektuojamos gatvės ilgis – 0,131 km.

4. PROJEKTINIŲ PASIŪLYMŲ SPRENDINIAI

Projektiniai sprendiniai priimti vadovaujantis:

- prisijungimo prie susisiekimo komunikacijų sąlygomis;
- projektinių pasiūlymų užduotimi;
- galiojančiais norminiais dokumentais;
- atsižvelgiant į esamą situaciją;
- nepažeidžiant trečiųjų asmenų reikalavimų.

Pėsčiųjų ir dviračių takas projektuojamsa vadovaujantis STR 2.06.04:2014 „Gatvės ir vietinės reikšmės keliai. Bendrieji reikalavimai“, „Pėsčiųjų ir dviračių takų projektavimo rekomendacijomis r PDTP 12“ bei kitais galiojančiais teisės aktais ir norminiais dokumentais.

Projektuojamoje atkarpoje numatoma įrengti bendrą pėsčiųjų ir dviračių dviračių taką.

Projektuojamo ruožo pradžioje numatoma prisijungti prie „Centrinės gatvės - bulvaro su rekreacine įranga, Paplaujos rajone, rekonstravimo projektas“ darbo projekto sprendinių, o ruožo pabaigoje prie tilto einančio per Vilnelės upę.

Vilniaus miesto savivaldybės administracijos Infrastruktūros darbų priežiūros ir inžinerinių statinių projektų ir projektinių pasiūlymų vertinimo darbo grupėje buvo nuspręsta projektuoti 3,00 m pločio bendrą pėsčiųjų ir dviračių taką. Šis sprendimas neprieštaruoja pėsčiųjų ir dviračių takų projektavimo rekomendacijomis r PDTP 12.

Pėsčiųjų ir dviračių take numatoma įrengti vienslaitį asfalto dangos nuolydį.

Ties PK 0+27 numatoma įrengti 3,50 m pločio nuovažą į gyvenamąjį namą esantį adresu Manufaktūrų g. 30.

Aplinkines teritorijas nuo PK 0+00 iki PK 0+30 numatoma sutvarkyti bei įrengti 3,50 m pločio važiujamąją dalį iš dangos sluoksnių be rišiklių.

Nuo PK 0+00 iki PK 0+25 numatoma įrengti apželdintą juostą iš kalninių serbentų, taip užkertant kelią automobilių parkavimui šalia pėsčiųjų ir dviračių tako bei automobilių eismui pėsčiųjų ir dviračių taku.

Pėsčiųjų ir dviračių take numatoma įrengti apšvietimą, kurio sprendiniai bus tikslinami techninio projekto metu.

Lietaus vandens nuvedimas nuo projektuojamų dangų sprendžiamas skersiniu bei išilginiu tako nuolydžiais vandenį nuvedant į aplinkines teritorijas ir Vilnelės upę.

5. TECHNINIAI RODIKLIAI

Pavadinimas	Mato vienetas	Kiekis	Pastabos
III. SKYRIUS			
SUSISIEKIMO KOMUNIKACIJOS			
3.1. Pėsčiųjų ir dviračių takas			
3.1.1. kategorija		F	
3.1.2. ilgis*	km	0,131	
3.1.3. pėsčiųjų ir dviračių tako plotis	m	3,00	

*Žvaigždute pažymėti rodikliai apskaičiuojami vadovaujantis Nekilnojamojo turto kadastrinių matavimų ir kadastro duomenų surinkimo taisyklėmis, kurias tvirtina Lietuvos Respublikos žemės ūkio ministras. Baigus statybą ir atlikus kadastrinius matavimus šie rodikliai gali turėti neesminių nukrypimų.

6. PAVELDOSAUGINĖ DALIS

Projektuojamas bendras pėsčiųjų ir dviračių takas patenka į Vilniaus senamiesčio (unikalus objekto kodas 16073) vizualinės apsaugos pozonį.

DOKUMENTO ŽYMUO	LAPAS	LAPŲ	LAIDA
PS20-31-PP-AR	4	5	0

Projektuojamas bendras pėsčiųjų ir dviračių takas nesukelia vizualinės taršos ir netrukdo apžvelgti senamiesčio ar jo apsaugos zonoje esančių saugomų kultūros paveldo objekto ar jų grupių. Objektas nėra matomas iš senamiesčio gatvių ir aikščių bei nekeičia senamiesčio silueto.

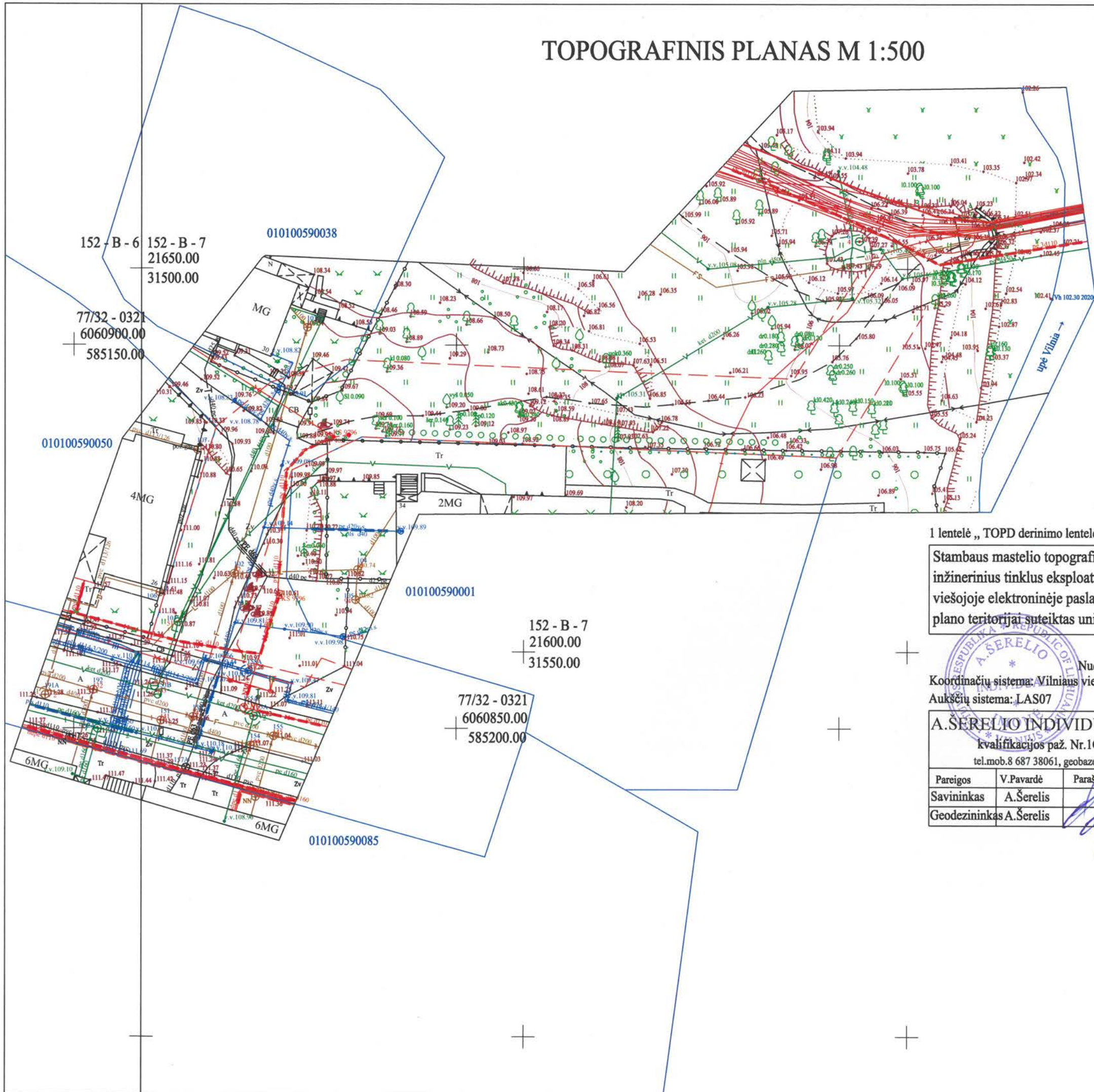
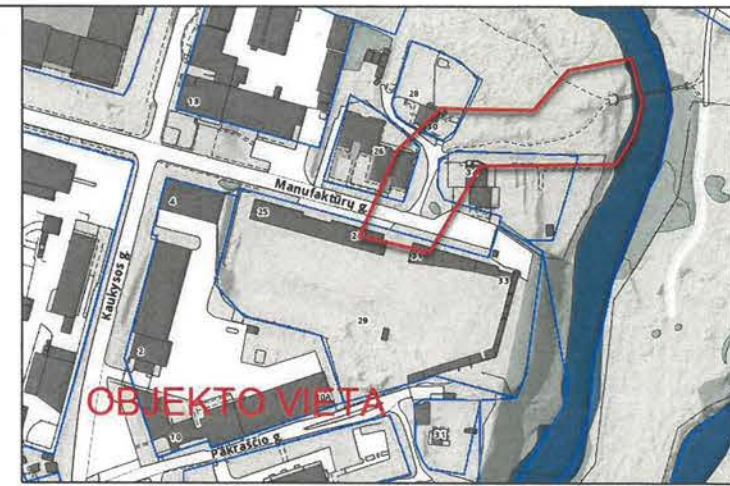
Artimiausia kultūros paveldo teritorija yra Markučių dvaro sodybos fragmentai (unikalus objekto kodas 15915). Projektuojamas bendras pėsčiųjų ir dviračių takas nuo Markučių dvaro sodybos fragmentų teritorijos yra nutolęs apie 340 metrų atstumu. Projektuojamas objektas nepatenka į Markučių dvaro sodybos fragmentų teritoriją ar apsaugos zonas.



3 pav. Esama situacija žvelgiant nuo Vilnelės upės

DOKUMENTO ŽYMUO	LAPAS	LAPŲ	LAIDA
PS20-31-PP-AR	5	5	0

TOPOGRAFINIS PLANAS M 1:500



1 lentelė „TOPD derinimo lentelė“

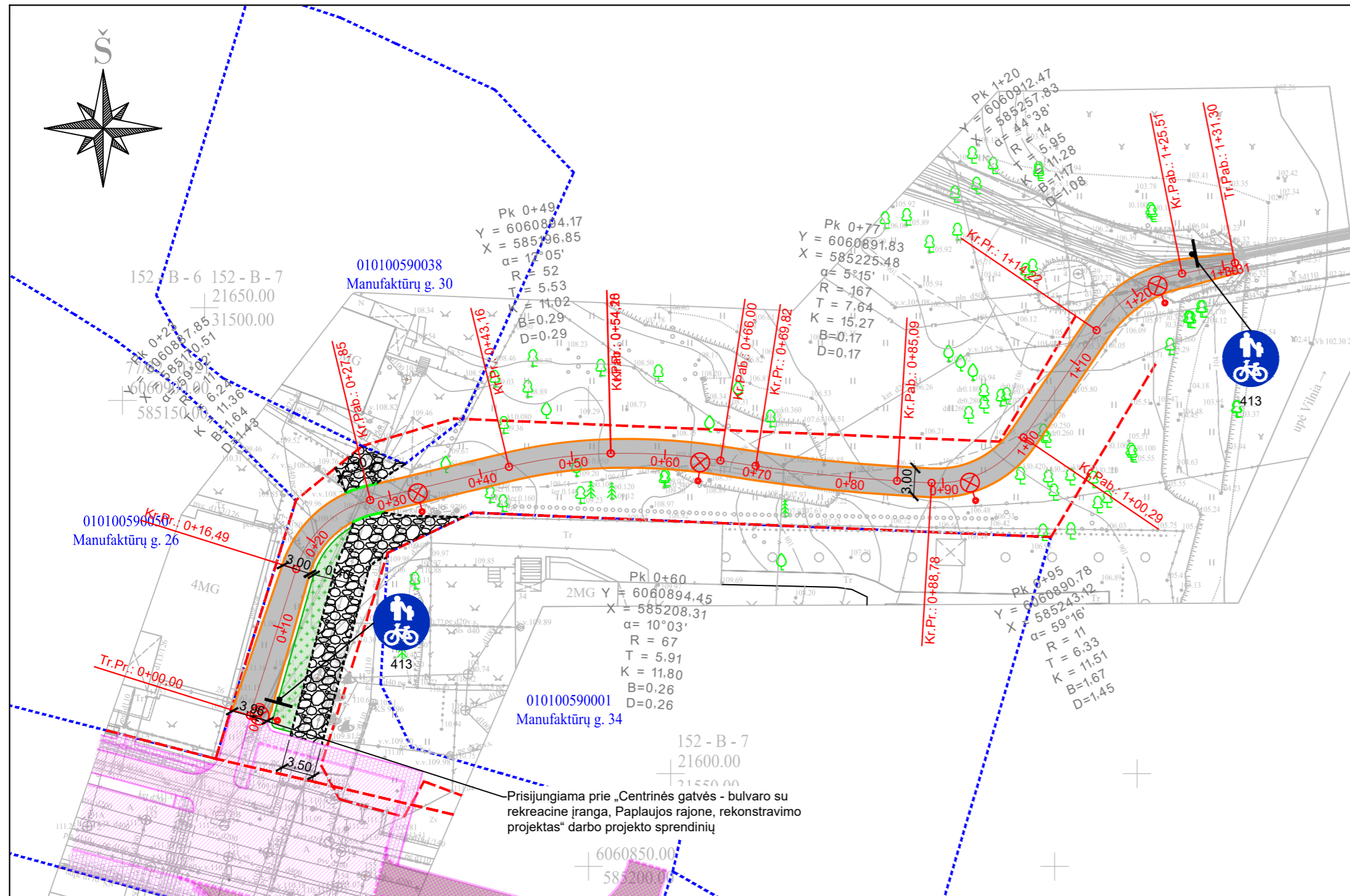
Stambaus mastelio topografinių planų derinimo su inžinerinius tinklus eksploatuojančiomis organizacijomis viešojoje elektroninėje paslaugoje (TOPD) topografinio plano teritorijai suteiktas unikalus numeris ir data.	Data	Suteiktas unikalus Nr.
	2020 10 09	13:20:10121

Nuorašas tikras:
 Koordinacijų sistema: Vilniaus vietinė/LKS-94
 Aukščių sistema: LAS07

A.ŠERELIO INDIVIDUALI ĮMONĖ
 kvalifikacijos paž. Nr. 1GKV-273
 tel.mob.8 687 38061, geobaze@gmail.com

Algis Šerelis
 Geodezininkas
 1GKV-273

A.ŠERELIO INDIVIDUALI ĮMONĖ				TERITORIJA PRIE MANUFAKTŪRŲ G., VILNIUJE		
Pareigos	V.Pavardė	Parašas	Data	Topografinis planas	Lapų sk.	Lapo nr.
Geodezininkas	A.Šerelis		2020 09 24	M1:500	1	1
				Užsakovas: UAB "Prie Vilnelės"	Objekto nr. 226699	



Prisijungiama prie „Centrinės gatvės - bulvaras su rekreacine įranga, Paplaujos rajone, rekonstravimo projektas“ darbo projekto sprendinių

Eil. Nr.	Rūšis	Skersmuo, cm	Skaičius	Priemonės išsaugojimui	Eil. Nr.	Rūšis	Skersmuo, cm	Skaičius	Priemonės išsaugojimui
1.	Slyva	9,00	1	Kertama	15.	Klevas	22,00	1	Nenumatoma
2.	Šermukšnis	10,00	1	Nenumatoma	16.	Drebulė	26,00	1	Nenumatoma
3.	Šermukšnis	16,00	1	Nenumatoma	17.	Drebulė	25,00	1	Nenumatoma
4.	Klevas	8,00	1	Nenumatoma	18.	Drebulė	26,00	1	Nenumatoma
5.	Vyšnia	5,00	1	Nenumatoma	19.	Drebulė	28,00	1	Nenumatoma
6.	Šermukšnis	14,00	1	Nenumatoma	20.	Drebulė	18,00	1	Nenumatoma
7.	Pušis	10,00	1	Nenumatoma	21.	Drebulė	8,00	1	Nenumatoma
8.	Pušis	12,00	1	Nenumatoma	22.	Drebulė	12,00	1	Nenumatoma
9.	Akacija	43,00	1	Nenumatoma	23.	Klevas	26,00	1	Nenumatoma
10.	Akacija	34,00	1	Nenumatoma	24.	Liepa	38,00	1	Nenumatoma
11.	Uosialapis klevas	36,00	1	Nenumatoma	25.	Liepa	32,00	1	Nenumatoma
12.	Klevas	42,00	1	Nenumatoma	26.	Liepa	20,00	1	Nenumatoma
13.	Klevas	24,00	1	Nenumatoma	27.	Liepa	13,00	1	Nenumatoma
14.	Klevas	15,00	1	Nenumatoma	28.	Liepa	17,00	1	Nenumatoma

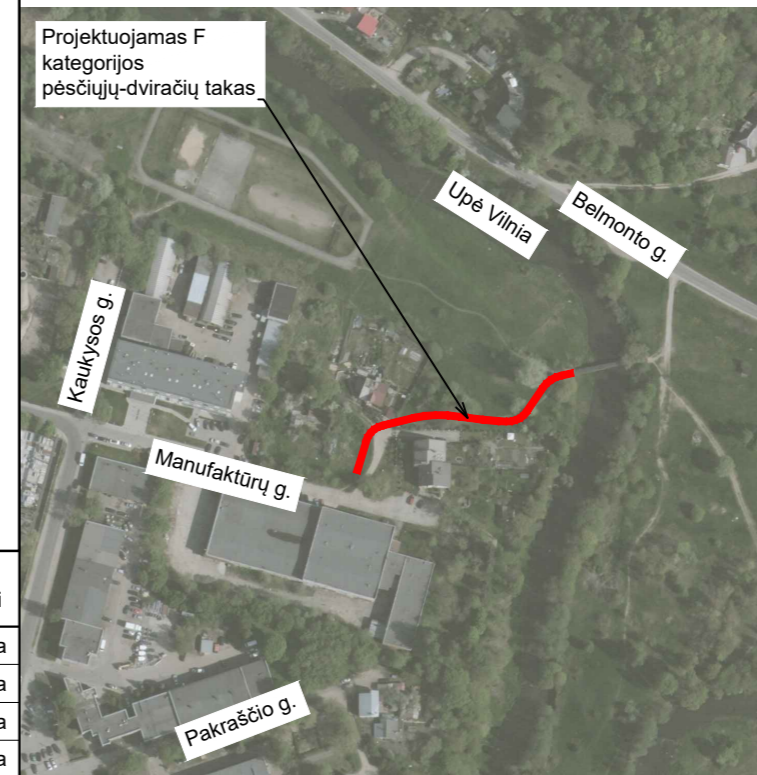
SUTARTINIAI ŽYMĖJIMAI:

- kadastriniai matavimais suformuotų žemės sklypų ribos;
- schemų patvirtintos bei pertvarkos projektais rengiamos raudonosios linijos;
- projektuojamas vejos bortelis;
- projektuojamas nužemintas gatvės bortas;
- projektuojamas pėsčiųjų-dviračių takas iš asfalto dangos;
- aplinkinių teritorijų sutvarkymas įrengiant žvyro sluoksnį;
- centrinės gatvės - bulvaras su rekreacine įranga, Paplaujos rajone, rekonstravimo projekto sprendiniai;
- projektuojami kelio ženklai;
- projektuojama apšvietimo atrama*;
- projektuojami želdynai**.

PASTABOS:

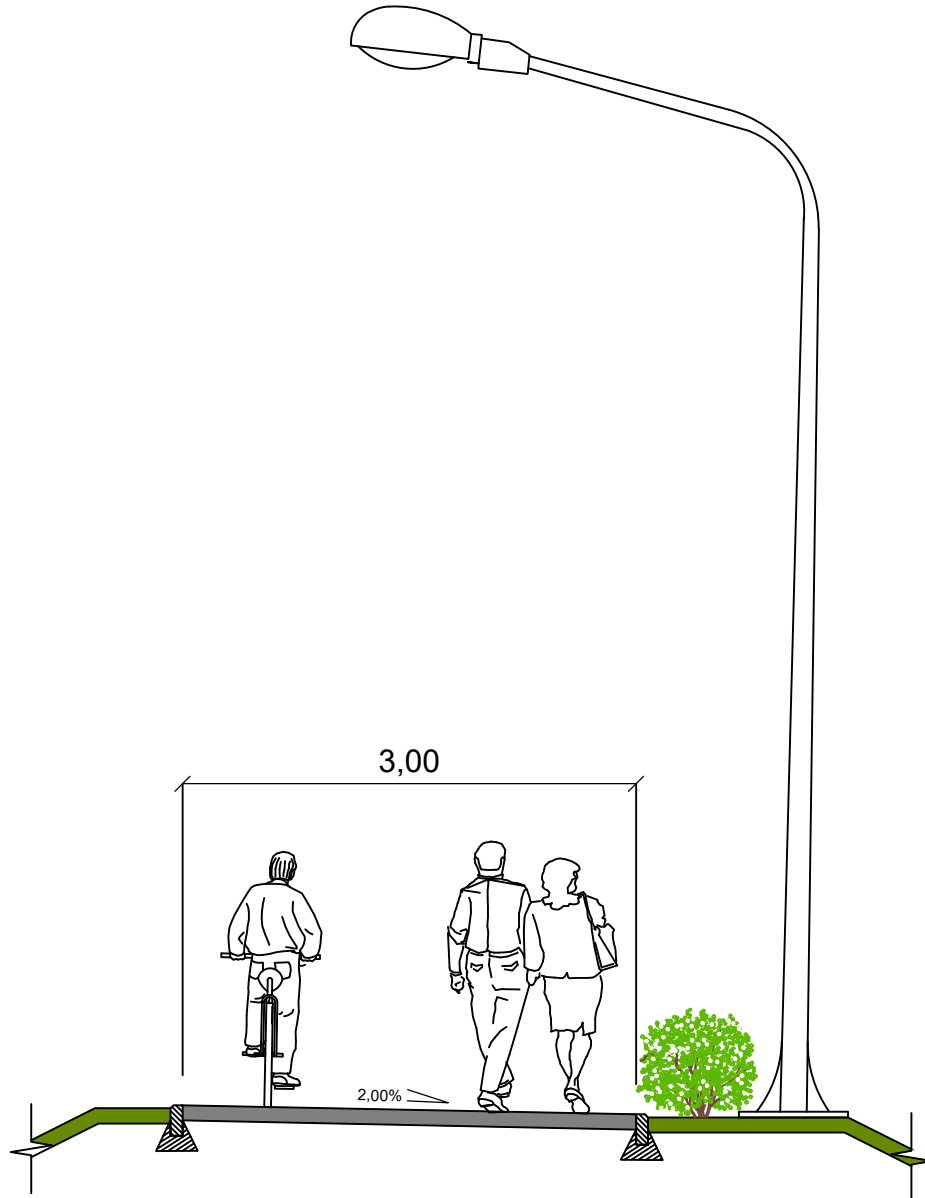
priemonės medžių išsaugojimui bus tikslinamos techninio projekto metu;
 * apšvietimo atramų vietos yra preliminaros. Pėsčiųjų ir dviračių tako apšvietimo projektiniai sprendiniai bus tikslinami techninio projekto metu.
 ** projektuojamų želdynų tipas yra preliminarus. Pėsčiųjų ir dviračių tako apželdinimo projektiniai sprendiniai bus tikslinami techninio projekto metu.

SITUACIJOS SCHEMA:



0	2021	Projektiniai pasiūlymai
LAIDA	ISLEIDIMO DATA	LAIDOS STATUSAS. KEITIMO PRIEŽASTIS (JEI TAIKOMA)
KVAL. PATV. DOK. NR		
36342	PV	B. Ubartas
	PROJ.	V. Rinkevičius
LT	STATYTOJAS IR UŽSAKOVAS	STATINIO PROJEKTO PAVADINIMAS
	Statytojas: Vilniaus miesto savivaldybė	Pėsčiųjų-dviračių tako nuo Manufaktūrų gatvės tarp žemės sklypų, adresais Manufaktūrų g. 26, Manufaktūrų g. 34 ir Manufaktūrų g. 30 iki pėsčiųjų tilto per Vilnios upę statybos projektas
	Užsakovas: UAB „Prie Vilnelės“	DOKUMENTO PAVADINIMAS
		Dangų planas M 1:500
	DOKUMENTO ŽYMUO	LAPAS LAPŲ
	PS20-31-PP-DP	1 1

Tipinis skersinis profilis
M 1:50



Pastabos:

- 1) želdinių rūšis tikslinama techninio projekto metu;
- 2) apšvietimo atramų rūšis tikslinama techninio projekto metu;

0	2021	Projektiniai pasiūlymai				
LAIDA	IŠLEIDIMO DATA	LAIDOS STATUSAS. KEITIMO PRIEŽASTIS (JEI TAIKOMA)				
KVAL. PATV. DOK. NR	LOCUS 3D			STATINIO PROJEKTO PAVADINIMAS Pėsčiųjų-dviračių tako nuo Manufaktūrų gatvės tarp žemės sklypų, adresais Manufaktūrų g. 26, Manufaktūrų g. 34 ir Manufaktūrų g. 30 iki pėsčiųjų tilto per Vilnios upę statybos projektas		
36342	PV	B. Ubartas		DOKUMENTO PAVADINIMAS	LAIDA	
	PROJ.	V. Rinkevičius		Skersinis profilis M 1:50	0	
LT	STATYTOJAS IR UŽSAKOVAS Statytojas: Vilniaus miesto savivaldybė Užsakovas: UAB „Prie Vilnelės“			DOKUMENTO ŽYMUO PS20-31-PP-DP	LAPAS 1	LAPŲ 1