

UAB „RV ARCHITEKTŲ STUDIJA“
 ĮMONĖS KODAS 300538856
 PAMĖNKALNIO 28-2, VILNIUS
 TEL.2121634

Užsakovas	Vilniaus miesto savivaldybė įm. k. 188710061
Statinių grupė	Inžineriniai statiniai / susisiekiimo komunikacijos
Objektas	Šaligatvio su apšvietimu Kalno g. atkarpoje nuo Duburio g. iki Rokantiškių g. statybos projektas
Kategorija	Nesudėtingas statinys
Statybos vieta	Kalno g.
Stadija	Projektiniai pasiūlymai (PP)
Statybos rūšis	Nauja statyba
Laida	0
Dokumento pavadinimas	Bendroji dalis (BD)
Trumpas dokumento pavadinimas	RV-21-02-ŠA-PP
Data	2021

Pareigos	Pavardė	Parašas
Direktorius	V. Šeibokas	
PV /atest. Nr. A533/	R. Dūdėnas	
PDV /atest. Nr. 17681/	M. Noreika	

**Šaligatvio su apšvietimu Kalno gatvės atkarpoje nuo Duburio g. iki Rokantiškių g. statybos projektas
Projektiniai pasiūlymai**

TURINYS

Nr.	PAVADINIMAS	PASTABOS	PSL. NR.
	TEKSTINIŲ DOKUMENTŲ ŽINIARAŠTIS		
1	Antraštinis lapas	1 lapas	1
2	Turinys	1 lapas	2
3	Inžinerinio statinio projektinių pasiūlymų rengimo užduotis	4 lapai	3-6
4	Aiškinamasis raštas	5 lapai	7-11
	BRĖŽINIAI		
5	Situacijos schema	1 lapas	1
6	Dangų planas su želdiniais M 1: 500	1 lapas	2
	PRIEDAI:		
1	VMSA Prisijungimo prie susisiekimo komunikacijų sąlygos	3 lapai	1-3
2	VMSA Infrastruktūros skyriaus raštas dėl išrašo pateikimo	2 lapai	4-5
3	VMSA Inžinerinių statinių projektų ir projektinių pasiūlymų vertinimo darbo grupės pasitarimo protokolo išrašas	2 lapai	6-7
4	Įsakymas „Dėl teritorijos buvusiame Pupojų kaime (Pupojų architektūrinės, urbanistinės ir inžinerinės plėtros koncepcijos metmenyse pažymėtos indeksais T1, T2, T3, T4, T7, T10, T12, T13) detaliojo plano sklypo Kalno g. 97 statybos zonos koregavimo tvirtinimo;	2 lapai	8-9
5	Detaliojo plano pagrindinis brėžinys	1 lapas	10
6	Aiškinamasis raštas.	10 lapų	11-20
	KITI DOKUMENTAI		
1	Įgaliojimas	1 lapas	1
2	GIS derinimas	1 lapas	2
3	Žemės sklypų NTR	11 lapų	3-13



VILNIAUS MIESTO SAVIVALDYBĖS ADMINISTRACIJA

PRITARIU

Infrastruktūros skyriaus vyresnysis patarėjas,
pavadojantis skyriaus vedėją
Arūnas Visockas

INŽINERINIO STATINIO PROJEKTINIŲ PASIŪLYMŲ RENGIMO UŽDUOTIS

2021-12- Nr. A358- /21 (2.9.4.5E-INF)

Eil. nr.	Pavadinimas	Reikalavimai
I. Bendra informacija apie projektą		
1.	Projekto pavadinimas (STR 1.04.04:2017 „Statinio projektavimas, projekto ekspertizė“ papunktis 6.8.)	Šaligatvio su apšvietimu Kalno gatvės atkarpoje nuo Duburio g. iki Rokantiškių g. statybos projektas
2.	Statytojas	UAB „AEC Baltic“ įm.k. 302346299 el. paštas:-
3.	Užsakovas	Vilniaus miesto savivaldybė el. paštas: savivaldybe@vilnius.lt
4.	Projektuotojas	UAB „RV architektų studija“, el. paštas: remigijus.dudenas@gmail.com
5.	Pagrindinė statinio naudojimo paskirtis (pagal STR 1.01.03:2017 „Statinių klasifikavimas“)	Susisiekiama komunikacijos, inžineriniai tinklai
6.	Projektinių pasiūlymų rengimo tikslas	- Informuoti visuomenę apie statinio projektavimą pagal statybos techninio reglamento STR 1.04.04:2017 „Statinio projektavimas, projekto ekspertizė“ reikalavimus.
7.	Statinio (-ių) ar statinių grupės kategorija (pagal STR 1.01.03:2017 „Statinių klasifikavimas“)	nesudėtingasis statinys
8.	Kita informacija (kultūros paveldo, saugomos teritorijos)	-
9.	Esamos statinio konstrukcijos, jų funkcinė paskirtis.	-
II. Projektinių pasiūlymų apimtis ir statytojo pateikiami duomenys		
10.	Projektinių pasiūlymų apimtis	- aiškinamasis raštas; - dangų planas; - skersiniai profiliai; - želdinių būklės vertinimas ir apželdinimo pasiūlymai (pjūviuose rodyti visus gatvės elementus); - lietaus vandens tvarkymo pasiūlymai;

		<ul style="list-style-type: none"> - apšvietimo pasiūlymai.
11.	Pateikiami dokumentai, nurodomi projektinių pasiūlymų rengimo dokumentams taikomi teisės aktai.	<ul style="list-style-type: none"> - teritorijų planavimo dokumentai; - Prisijungimo prie susisiekimo komunikacijų 2021-02-03 sąlygos Nr. Nr. 21/196; - statybą reglamentuojantys teisės aktai; - Susisiekimo komunikacijų projektavimo 2020-02-03 sutartimi Nr. A326-26/21(2.9.4.2E-INF); - Vilniaus miesto savivaldybės gatvių infrastruktūros standartas https://gatviustandartas.vilnius.lt/wp-content/uploads/2021/10/Vilniaus-gatviu-standartas.pdf - Vilniaus miesto savivaldybės administracijos direktoriaus 2018 m. gruodžio 17 d. įsakymu Nr. 30-3844/1892.1.1E-TD20 patvirtintos Susisiekimo pėsčiomis projektų Vilniaus miesto savivaldybėje rengimo ir įgyvendinimo rekomendacijos https://vilnius.lt/lt/savivaldybe/miesto-ukis-ir-transportas/susisiekimo-pesciomis-projektu-rekomendacijos/; - Vilniaus miesto savivaldybės administracijos direktoriaus 2009-10-15 patvirtintu įsakymu Nr. 30-1783 „Techninių eismo reguliavimo priemonių įrengimo ir jų priežiūros Vilniaus mieste aprašas“ - Lietuvos Respublikos aplinkos ministro 2007 m. gruodžio 29 d. įsakymu Nr. D1-717Lietuvos Respublikos aplinkos ministro 2016 m. rugpjūčio 24 d. Nr. D1-565 redakcija „Medžių ir krūmų veisimo, vejų ir gėlynų įrengimo taisyklės“ - „Želdinių apsaugos, vykdant statybos darbus, taisyklės“, patvirtintos LR aplinkos ministro 2010-03-15 įsakymu Nr. D1-193. - Grafinis/informacinis medžių žymėjimas plane ir medžių inventorizacijos lentelės sudėtis Vilniaus miesto savivaldybė - Želdynai (vilnius.lt)
III. Reikalavimai projektiniams pasiūlymams		
12	Esminiai funkciniai (paskirties) reikalavimai statiniui	<ul style="list-style-type: none"> - Sprendiniai turi atitikti Prisijungimo prie susisiekimo komunikacijų 2021-02-03 sąlygų Nr. 21/196 ir susisiekimo komunikacijų statybą reglamentuojančių teisės aktų reikalavimus. - Numatyti perspektyvinį Kalno gatvės išplatinimą iki 6,5 m (2 eismo juostos, po 3,25 m, dėl to, kad numatomas perspektyvinis viešojo transporto eismas); Žaliosios zonos plotį ne mažesnę kaip 1,20 m; Perspektyvinį dviračių tako plotį – 2,5 m; Projektuojamo šaligatvio plotį – 2,25 m.
13	Reikalavimai architektūros (estetinius aplinkai, kraštovaizdžiui)	<ul style="list-style-type: none"> - Susisiekimo sistemos dizaino detalės, elementų pločiai, skerspjūviai turi išlaikyti vieningus funkciškai pagrindžiamus parametrus. - Sprendiniai turi atitikti universalaus dizaino principus. - Projekto sprendiniuose numatyti „suvesti“ vienodas dangas, kad jos nebūtų skirtingos, nedisonuotų „viduryje kelio, tako“.
14	Nurodymai sprendinių derinimui, jų pritarimui	<ul style="list-style-type: none"> - Projektinius pasiūlymus derinti su Infrastruktūros darbų priežiūros ir inžinerinių statinių projektų ir projektinių

		<i>pasiūlymų vertinimo darbo grupe.</i>
15	Nurodymai projektinių pasiūlymų vaizdinės informacijos parengimui	-
16	Reikalavimai projekto rengimo dokumentų kalbai (-oms).	<i>Lietuvių</i>
17	Reikalavimai projekto rengimo dokumentų įforminimui, sudėčiai ir pan.	<i>- dokumentai pateikiami elektronine forma, pdf formatu, pasirašyti el. parašu, 2 vnt. skaitmeninėse laikmenose.</i>
IV. Projektuotojo autorines teises ir galimi projekto keitimai		
18	<i>Projektuotojas turi jo parengtų projektinių pasiūlymų autorines teises. Statytojas be projektuotojo sutikimo projekto kopijas gali naudoti tik tam tikslui, kuriam skirtas Projektas.</i>	

DETALŪS METADUOMENYS

Dokumento sudarytojas (-ai)	Vilniaus miesto savivaldybė 188710061, Konstitucijos pr. 3, LT-09601, Vilnius
Dokumento pavadinimas (antraštė)	DĖL PROJEKTINIŲ PASIŪLYMŲ UŽDUOTIES PATVIRTINIMO ŠALIGATVIO SU APŠVIETIMU KALNO GATVĖS ATKARPOJE NUO DUBURIO G. IKI ROKANTIŠKIŲ G. STATYBOS PROJEKTUI
Dokumento registracijos data ir numeris	2021-12-30 Nr. A358-115/21(2.9.4.5E-INF)
Dokumento gavimo data ir dokumento gavimo registracijos numeris	–
Dokumento specifikacijos identifikavimo žymuo	ADOC-V1.0
Parašo paskirtis	Pasirašymas
Parašą sukūrusio asmens vardas, pavardė ir pareigos	Arūnas Visockas, Vyresnysis patarėjas, pavaduojantis skyriaus vedėją, Infrastruktūros skyrius
Sertifikatas išduotas	ARŪNAS VISOCKAS, Vilniaus miesto savivaldybės administracija LT
Parašo sukūrimo data ir laikas	2021-12-30 15:33:37 (GMT+02:00)
Parašo formatas	XAdES-T
Laiko žyme nurodytas laikas	2021-12-30 15:33:52 (GMT+02:00)
Informacija apie sertifikavimo paslaugų teikėją	ADIC CA-A, Asmens dokumentu israsymo centras prie LR VRM LT
Sertifikato galiojimo laikas	2021-12-07 09:47:57 – 2024-12-06 09:47:57
Informacija apie būdus, naudotus metaduomenų vientisumui užtikrinti	"Registravimas" paskirties metaduomenų vientisumas užtikrintas naudojant "RCSC IssuingCA, VI Registru centras - i.k. 124110246 LT" išduotą sertifikatą "Dokumentų valdymo sistema Avilys, Vilniaus miesto savivaldybės administracija, i.k. 188710061 LT", sertifikatas galioja nuo 2021-12-20 09:38:49 iki 2024-12-19 09:38:49
Pagrindinio dokumento priedų skaičius	–
Pagrindinio dokumento pridedamų dokumentų skaičius	–
Priedamo dokumento sudarytojas (-ai)	–
Priedamo dokumento pavadinimas (antraštė)	–
Priedamo dokumento registracijos data ir numeris	–
Programinės įrangos, kuria naudojantis sudarytas elektroninis dokumentas, pavadinimas	Dokumentų valdymo sistema „Avilys“, versija 3.5.56
Informacija apie elektroninio dokumento ir elektroninio (-ių) parašo (-ų) tikrinimą (tikrinimo data)	Atitinka specifikacijos keliamus reikalavimus. Visi dokumente esantys elektroniniai parašai galioja (2021-12-30 15:34:45)
Paieškos nuoroda	–
Papildomi metaduomenys	Nuorašą suformavo 2021-12-30 15:34:45 Dokumentų valdymo sistema „Avilys“

AIŠKINAMASIS RAŠTAS

TURINYS

1. Normatyviniai ir kiti dokumentai	1 psl.
2. Projektuojamo statinio bendrieji duomenys	1-2 psl.
3. Bendrieji statinių rodikliai	2psl.
4. Išėities duomenys	2 psl.
5. Esama padėtis	2 -3psl.
6. Susisiekimo sprendiniai	4-5 psl.
7. Medžių šaknyų apsauga	5-6psl.

NORMATYVINIAI DOKUMENTAI

LR ĮSTATYMAI:

LR Statybos įstatymas.

STATYBOS TECHNINIAI REGLAMENTAI:

STR 1.01.02:2016 „Normatyviniai statybos techniniai dokumentai“;

STR 1.04.04:2017 „Statinio projektavimas, projekto ekspertizė“;

STR 1.01.08:2002 "Statinio statybos rūšys“;

STR 1.01.03:2017 "Statinių klasifikavimas“;

STR 1.05.01:2017 „Statybą leidžiantys dokumentai. Statybos užbaigimas. Statybos sustabdymas. Savavališkos statybos padarinių šalinimas. Statybos pagal neteisėtai išduotą statybą leidžiantį dokumentą padarinių šalinimas“;

STR 1.06.01:2016 „Statybos darbai. Statinio statybos priežiūra“;

STR 2.02.01: 2004 „Gyvenamieji pastatai“;

STR 2.03.01: 2019 „Statinių prieinamumas“;

STR 2.06.04:2014 „Gatvės ir vietinės reikšmės keliai. Bendrieji reikalavimai“;

STR 1.07.03:2017 „Statinio techninės ir naudojimo priežiūros tvarka. Naujų nekilnojamojo turto kadastro objektų formavimo tvarka“.

STR 1.04.02:2011 „Inžineriniai geologiniai ir geotechniniai tyrimai“;

STR 1.12.06:2002 "Statinio naudojimo paskirtis ir gyvavimo trukmė“;

.PROJEKTUOJAMO STATINIO BENDRIEJI DUOMENYS

UAB „RV architektų studija“ vadovaudamasi „Projektavimo darbų rangos sutartimi Nr. 2020/KALN.-C/TP“ rengia „Daugiabučio gyvenamo namo (korpusas „C“) Kalno g. 97, Vilniuje statybos projektą.

Įvykdant Vilniaus miesto savivaldybės administracijos 2020.11.04 prisijungimo prie susisiekimo komunikacijų sąlygas (Nr.20/1637) Savivaldybės vardu projektuojamas šaligatvis su apšvietimu Kalno gatvės atkarpoje nuo Duburio iki Rokantiškių gatvių.

BENDRIEJI STATINIŲ RODIKLIAI

Pavadinimas	Mato vienetas	Kiekis	Pastabos
I. SUSISIEKIMO KOMUNIKACIJOS			
Keliai (gatvės):			
1. Šaligatvis (ties Kalno g.)			
1.1. kategorija	-	F	
1.2. ilgis*	km	0,37	Bus tikslinamas techninio projekto stadijoje
1.3. plotis	m	2,25	
1.4. eismo juostų skaičius	m	3	
1.5. eismo juostos plotis	m	0,75	
2. Šaligatvis (ties Rokantiškių g.)			
2.1. kategorija	-	F	
2.2. ilgis*	km	0,06	Bus tikslinamas techninio projekto stadijoje
2.3. plotis	m	2,25	
2.4. eismo juostų skaičius	m	3	
2.5. eismo juostos plotis	m	0,75	

IŠEITIES DUOMENYS

Susisiekimo dalies projektiniai pasiūlymai parengti vadovaujantis:

- Statybos įstatymu, kitais įstatymais reglamentuojančiais statinio saugos ir paskirties reikalavimus, teisės aktais, reglamentuojančiais esminius statinio reikalavimus ir statinio techninius parametrus, teritorijų planavimo ir normatyviniais statybos techniniais dokumentais, normatyviniais statinio saugos ir paskirties dokumentais;
- Inžinerine topografinė nuotrauka;
- VMSA 2021-08-25 prisijungimo prie susisiekimo komunikacijų sąlygomis Nr. 21/1687;
- VMSA infrastruktūros skyriaus 2021-09-06 protokolu Nr. A16-978/21(2.1.76E-INF);
- Teritorijos buvusiam Pupojų kaime (pagal Pupojų rajono urbanistinės plėtros koncepciją, pažymėtą indeksais T1, T2, T3, T4, T7, T10, T12, T13) detalusis planas;

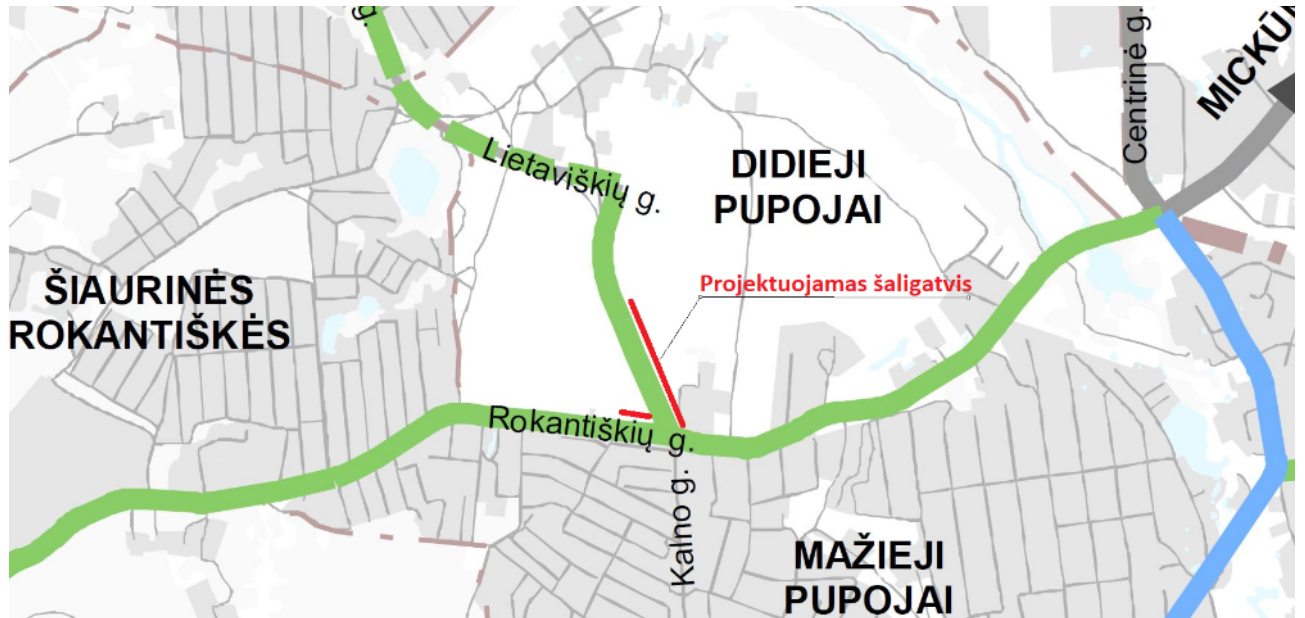
ESAMA SITUACIJA

Projektuojamas šaligatvis yra Vilniaus miesto rytinėje dalyje, Antakalnio seniūnijoje, Kalno gatvės atkarpoje tarp Duburio ir Rokantiškių gatvių. Šaligatvis projektuojamas gatvės raudonosiose linijose bei suformuotuose žemės sklypuose ir priklausantiems Vilniaus miesto savivaldybei (kadastriniai Nr.0101/0151:629; Nr. 0101/151:755; Nr.0101/151:181). Žemės sklype, suformuotame greta Rokantiškių gatvės (kadastrinis Nr. 0101/151:555) ir priklausančiam fiziniam asmeniui šaligatvis su apšvietimu neprojektuojamas. Vadovaujantis Vilniaus miesto teritorijos bendroju planu Kalno gatvė yra C kategorijos, tačiau jos techniniai parametrai neatitinka kategorijai keliamų reikalavimų. Kalno gatvės važiuojamosios dalies plotis yra apie 5,0 m, iš abiejų šonų įrengti lietaus nuvedimo grioviai, šaligatvių nėra, apšvietimo nėra.

Eismo intensyvumas minimalus, gerokai mažesnis nei būdinga C kategorijos gatvėms. Perspektyvoje transporto srautai augs, urbanizuojant greta esančias teritorijas, bei nutiesus Lietaviškių gatvę ir per Pupojų gatvę sujungus su Dvarčionimis.

Pėsčiųjų ir dviračių eismas minimalus, tačiau užstatant aplinkines teritorijas neišvengiamai augs.

Viešasis transportas kursuoja Rokantiškiu gatve (maršrutas Nr. 115), tačiau perspektyvoje numatyta, kad kursuos ir Kalno gatvėje (Šaltinis: Vilniaus m. teritorijos BP).



1 Pav. Ištrauka iš Vilniaus m. teritorijos BP



2 pav. Situacijos schema



3 pav. Kalno g. aplinka

SUSISIEKIMO SPRENDINIAI

Planiniai sprendiniai ir eismo organizavimas

Planiniai sprendiniai ir eismo organizavimas parengti vadovaujantis VMSA 2021-08-25 prisijungimo prie susisiekimo komunikacijų sąlygomis Nr. 21/1687. Vadovaujantis šiomis sąlygomis numatyta:

- Suprojektuoti Kalno gatvės atkarpoje šaligatvį su apšvietimu ir pėsčiųjų perėjas su kryptiniu apšvietimu tarp Duburio ir Rokantiškių gatvių;
- Spręsti lietaus vandens surinkimą ir nuvedimą nuo naujai įrengiamų dangų.

Inžinerinių statinių projektų ir projektinių pasiūlymų vertinimo darbo grupės pasitarime (toliau: darbo grupėje) buvo nutarta, kad projektuojant šaligatvių padėtį plane, reikia įvertinti:

- Perspektyvinį Kalno gatvės išplatinimą iki 6,5 m (2 eismo juostos, po 3,25 m, dėl to, kad numatomas perspektyvinis viešojo transporto eismas);
- Žaliosios zonos plotį ne mažesnį kaip 2,0 m;
- Perspektyvinį dviračių tako plotį – 2,5 m;
- Projektuojamo šaligatvio plotį – 2,25 m.

Atsižvelgiant į darbo grupės reikalavimus ir pastabas parengti Projekto sprendiniai. Projekto apimtyje be šaligatvio dar numatytos dvi iškiliosios 3,00 m. pločio pėsčiųjų perėjos su kryptiniu apšvietimu. Papildomai projektuojamas 2,25 m. pločio šaligatvis Rokantiškių gatvėje tam, kad užtikrinti susisiekimą su Rokantiškių gatvėje esančia Duburio stotele.

Nesant šioje teritorijoje miesto centralizuotų paviršinių nuotėkų tinklų paviršinis vanduo infiltruojamas į gruntą greta šaligatvio.

Prieš iškiliasias perėjas įrengiamas paviršinio vandens surinkimo latakas .

Vietose kur šaligatvį kertą įvažiavimai į D kategorijos gatves, šaligatvio altitudės lieka savo aukštyje, o gatvės važiuojamoji dalis pakeliama į šaligatvio lygį.

Sprendimai žmonių su negalia reikmėms

Projekto sprendiniuose numatoma įrengti 2,25 m pločio šaligatvius, užtikrinanti patogų žmonių su negalia judėjimą. Visuose įrengiamo šaligatvio vietose bus įrengti įspėjamieji paviršiai iš betoninių trinkelų su taktiliniais paviršiais, o gatvių kirtimo vietose nuleisti bordiūrai.

Neregijų ir silpnaregių vedimui sankryžų zonose projektuojamos 60 cm pločio vedimo juostos (naudojami elementai su juostelėmis). Krypties pasikeitimo ar vedimo sistemų išsišakojimo vietose įrengiami apsisprendimo elementai - 60x60 cm kvadratai iš elementų su kauburėliais. Ties susikirtimais su važiuojamosiomis dalimis, įrengiami įspėjamieji paviršiai iš elementų su kauburėliais. Šių įspėjamųjų paviršių plotis 60 cm.

Reljefiniai paviršių elementai turi būti 5 mm iškilę nuo dangos pagrindo. Silpnaregiams kontrastas tarp dangos spalvos ir įspėjamojo paviršiaus spalvos turi būti apie 0,4.

Ant šaligatvių neturi būti dangčių, grotų, trapų ir kitų kliūčių, kyšančių aukščiau ar įleistų giliau kaip 10 mm nuo šaligatvio paviršiaus.

Projektinių sprendinių poveikis aplinkai ir visuomenės sveikatai

Paviršiniai vandenys paviršiniai vandenys bus nuvedami į šalia gatvės esančius griovius.

Neigiamas poveikis aplinkai, statybos metu, galimas dėl dulkių, statybinių atliekų susidarymo, laikinų aikštelių statybinėms medžiagoms sandėliuoti įrengimo.

Galima dirvožemio ar vandens tarša eksploataciniais skysčiais iš dirbančios statybinės technikos, tam turi būti numatytos priemonės avarinių atvejų likvidavimui (tepalus absorbuojančios priemonės, konteineriai užterštų atliekų surinkimui).

Laikinos aikštelės statybinėms medžiagoms sandėliuoti turi būti įrengiamos taip, kad nepažeistų augančių želdinių, neužterštų dirvožemio, nepadarytų žalos tretiesiems asmenims. Sandėliuojant užterštas atliekas, aikštelė turi būti įrengta taip, kad užterštos lietaus nuotekos nepatektų į dirvožemį ar vandens telkinius. Nuo vandens telkinių turi būti išlaikomas mažiausiai 20 m atstumas.

Jei laikinų statybinių medžiagų ar statybinių atliekų sandėliavimo aikštelių negalima įrengti nesunaikinus želdinių, projektą reikia suderinti su Aplinkos ministerijos Regioniniu aplinkos apsaugos departamentu. Baigus statybos darbus, visos aikštelės turi būti rekultivuojamos.

Statybos darbų metu ir juos baigus, statybinės atliekos ir kitos šiukšlės turi būti išvežamos į atitinkamus atliekų tvarkymo ar saugojimo objektus.

Medžių šaknyso apsauga tiesiant pėsčiųjų taką

Nustatyta, kad medžių šaknys užima didesni nei medžio laja plotą. Remiantis medžio šaknų sistemos plotą apskaičiavimo metodika medžių plane pažymėtų Nr.1; 2; 3; 4; šaknys patenka į projektuojamo šaligatvio zoną.

Vadovaujantis Vilniaus m. sav. administracijos įsakymu patvirtintomis „Susisiekimo pėsčiomis projektų Vilniaus miesto savivaldybėje rengimo ir įgyvendinimo rekomendacijomis“ želdiniai neturi būti arčiau nei 0,5m (išimtiniais atvejais -0.25m) iki pėsčiojo tako.

Projektuojamas šaligatvis nuo esamų medžių yra 0.34m(1), 1.84m(2), 1.04m (3), 2.44m(4) atstumu.

Siekiant išsaugoti esamus želdinius vykdant šaligatvio įrengimo darbus medžių šaknų sistemos zonoje privaloma laikytis šių rekomendacijų:

1. Surinkti informaciją apie medžių šaknų sistemoms numatomą žalą.
2. Darbų metu medžius aptverti pagal nustatytus reikalavimus.
3. Nekeisti dirvos paviršiaus lygio.
4. Esant pažeistai šaknų sistemai genėti medžių šakas.
5. Darbus atlikti naudojant šaknis saugančias technologijas (oro kastuvas, tunelių kasimas po šaknimis).
6. Atlikus darbus gerinti šaknų augimo sąlygas, (įrengiant biostimuliacinius, drėkimo ir vėdinimo/aeracijos šulinėlius).

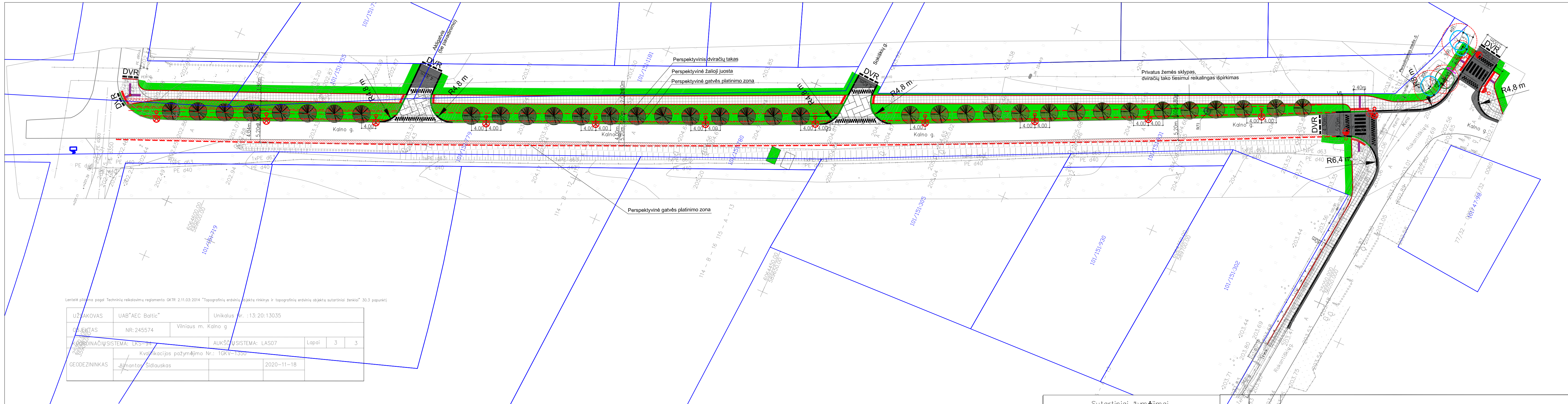
Esant butinybei atlikti šaknų pakirtimą rekomenduojama laikytis šių rekomendacijų:

- a) nešalinti storesnių nei 5cm šaknų.
- b) vienu pakirtimu šalinti iki 20proc. Šalintinų šaknų.
- c) žiema ir vėlyvas rudenį tinkamiausias metas šaknų pakirtimui.
- d) šaknys pakertamos aštriais įrankiais paliekant uo lygesnes pjūvio vietas.

Dvikamienis beržas (Betula pendula) augantis šalia Kalno gatvės persodinamas šalia esamos medžių grupės esančios Rokantiškių gatvėje.

Proj. vadovas Remigijus Dūdėnas





Lentelė pildoma pagal Techninių reikalavimų reglamento GKTR 2.11.03:2014 "Topografinių erdviųjų objektų rinkinys ir topografinių erdviųjų objektų sutartiniai ženklai" 30.3 papunktį!

UŽSAKOVAS	UAB "AEC Baltic"	Unikalus Nr.: 13:20:13035
OBJEKTO NR.	NR: 245574	Vilniaus m. Kalno g.
KOORDINACIJŲ SISTEMA:	LKS-94	AUKŠČIŲ SISTEMA: LAS07
Lapai	3	3
GEODEZININKAS	Almantas Sidlauskas	2020-11-18

ŽELDINIŲ INVENTORIZACIJOS LENTELĖ

Nr. plane	Medžio rūšis lietuviškai	Medžio rūšis lotyniškai	Kamieno diametras cm 1.30 m aukštyje (cm)	Kamieno diametras ties kamieno kakeliu (cm)	Saugomo šaknų ploto spindulys (m)	Saugomas šaknų plotas (m²)	Lajos projekcija nuo asies S,R,P,V kryptimis (m)	Medžio būklės indeksas 1, 2, 3, 4, 5	Siūlomos/būtiniosios arboristinės/tvarkymo priemonės
1	2	3	4	5	6	7	8	9	10
1	Beržas	Betula pendula	26	32	3.12	30.5	2.5; 3; 3.5; 3;	1	-
2	Juodalksnis	Alnus glutinosa	30	37	3.6	40.7	4; 4.5; 3.5; 2;	2	-
3	Juodalksnis	Alnus glutinosa	16	20	1.92	11.6	1.5; 2.5; 3; 2.5;	2	-
4	Juodalksnis	Alnus glutinosa	32	40	3.84	46.3	4; 3.5; 3; 3.5;	2	-
5	Beržas	Betula pendula	5	6	0.6	1.1	1; 1.5; 2; 2.5;	1	Persodinimas

Sodinamų medžių specifikacija

Žymė	Klasė	Kiekis vnt.
Kp	Klevas paprastasis (Acer platanoides) Columnare	21
Lm	Mažalapė liepa (Greenspire)	15
Nr.5	Persodintas medis	1

Sutartiniai žymėjimai		PROJEKTOJIMAI	
0	2021	LAIDOS STATUSAS, IŠLEIDIMO PRIEŽASTIS (JEI TAIKOMA)	
LAIDA	DATA		
<ul style="list-style-type: none"> Sklypų ribos Projektuojama asfalto danga Betono trinkelų danga Betono plytelių 375x375 šaligatvio danga Veja Gatvės bordiūras (100x30x15) Įleistas gatvės bordiūras (100x30x15) Vejos bordiūras (100x20x8) Neregijų sistemos įspėjamasis paviršius Perspektyviniai gatvės/vejos bortai Apšvietimo atrama 		UAB "RV ARCHITEKTŲ STUDIJA" Statinio projekto pavadinimas: ŠALIGATVIO SU APŠVIETIMU KALNO GATVĖS ATKARPOJE NUO DUBURIO G. IKI ROKANTIŠKIŲ G. STATYBOS PROJEKTAS Statinio numeris ir pavadinimas: Dokumento pavadinimas: DANGŲ PLANAS SU ŽELDINIAIS M 1:500 Dokumento žymuo: RV-2021-02-ŠA-PP-DP	
A533	PV	R. DŪDĖNAS	2021
17681	PDV	M. NOREIKA	2021
LT	Statytojas: Vilniaus miesto savivaldybė		
		Lapas	Lapy
		1	1

VILNIAUS MIESTO SAVIVALDYBĖS ADMINISTRACIJA

Išduodamos pagal pateiktą statytojo (užsakovo) prašymą 2021-01-13 Nr. A348-50/21

PRISIJUNGIMO PRIE SUSISIEKIMO KOMUNIKACIJŲ SĄLYGOS

2021-02-03 Nr. 21/196

Projekto pavadinimas Šaligatvio su apšvietimu Kalno gatvės atkarpoje nuo Duburio g. iki Rokantiškių g. statybos projektas

Statytojas (užsakovas) Vilniaus miesto savivaldybė

Susisiekimo komunikacijų sąlygos

Suprojektuoti Kalno gatvės atkarpoje šaligatvį su apšvietimu tarp Duburio ir Rokantiškių gatvių.

Projektuojamos susisiekimo ir inžinerinės infrastruktūros ribos, parametrai ir medžiagiškumas nustatomi ir tvirtinami Inžinerinių statinių projektų ir projektinių pasiūlymų vertinimo darbo grupėje.

Spręsti lietaus vandens surinkimą ir nuvedimą nuo naujai įrengiamų dangų.

Eismo reguliavimo ir eismo saugumo priemonės pagal poreikį projektuoti ir įrengti vadovaujantis Vilniaus miesto savivaldybės administracijos direktoriaus 2009-10-15 patvirtintu įsakymu Nr. 30-1783 „Techninių eismo reguliavimo priemonių įrengimo ir jų priežiūros Vilniaus mieste aprašas“, Vilniaus miesto savivaldybės administracijos direktoriaus 2018-12-17 patvirtintu įsakymu Nr. 30-3844/18(2.1.1E-TD2) „Dėl susisiekimo pėsčiomis projektų Vilniaus miesto savivaldybėje rengimo ir įgyvendinimo rekomendacijų tvirtinimo“.

Savivaldybės vardu projektas rengiamas vadovaujantis 2020-02-03 susisiekimo komunikacijų projektavimo sutartimi Nr. A326-26/21(2.9.4.2E-INF) su UAB „AEC BALTIC“.

Vyriausiasis patarėjas,
laikinais einantis vyriausiojo inžinieriaus pareigas

Anton Nikitin

DETALŪS METADUOMENYS

Dokumento sudarytojas (-ai)	Vilniaus miesto savivaldybė 188710061, Konstitucijos pr. 3, LT-09601, Vilnius
Dokumento pavadinimas (antraštė)	DĖL PRISIJUNGIMO PRIE SUSISIEKIMO KOMUNIKACIJŲ SĄLYGŲ IŠDAVIMO (ŠALIGATVIS KALNO GATVĖS ATKARPOJE NUO DUBURIO G. IKI RAKONATIŠKIŲ G.)
Dokumento registracijos data ir numeris	2021-02-05 Nr. A51-11481/21(2.9.4.9E-INF)
Dokumento gavimo data ir dokumento gavimo registracijos numeris	–
Dokumento specifikacijos identifikavimo žymuo	ADOC-V1.0
Parašo paskirtis	Pasirašymas
Parašą sukūrusio asmens vardas, pavardė ir pareigos	Anton Nikitin, Administracijos direktoriaus vyriausiasis patarėjas, Administracijos direktorius
Sertifikatas išduotas	ANTON,NIKITIN LT
Parašo sukūrimo data ir laikas	2021-02-05 18:28:46 (GMT+02:00)
Parašo formatas	XAdES-T
Laiko žyme nurodytas laikas	2021-02-05 18:29:00 (GMT+02:00)
Informacija apie sertifikavimo paslaugų teikėją	EID-SK 2016, AS Sertifitseerimiskeskus EE
Sertifikato galiojimo laikas	2018-07-04 12:02:29 – 2023-07-03 23:59:59
Informacija apie būdus, naudotus metaduomenų vientisumui užtikrinti	"Registravimas" paskirties metaduomenų vientisumas užtikrintas naudojant "RCSC IssuingCA, VI Registru centras - i.k. 124110246 LT" išduotą sertifikatą "Dokumentų valdymo sistema Avilys, Vilniaus miesto savivaldybės administracija, į.k.188710061 LT", sertifikatas galioja nuo 2018-12-27 14:17:37 iki 2021-12-26 14:17:37
Pagrindinio dokumento priedų skaičius	–
Pagrindinio dokumento priedamų dokumentų skaičius	–
Priedamo dokumento sudarytojas (-ai)	–
Priedamo dokumento pavadinimas (antraštė)	–
Priedamo dokumento registracijos data ir numeris	–
Programinės įrangos, kuria naudojantis sudarytas elektroninis dokumentas, pavadinimas	Dokumentų valdymo sistema „Avilys“, versija 3.5.34
Informacija apie elektroninio dokumento ir elektroninio (-ių) parašo (-ų) tikrinimą (tikrinimo data)	Atitinka specifikacijos keliamus reikalavimus. Visi dokumente esantys elektroniniai parašai galioja (2021-02-05 19:13:30)
Paieškos nuoroda	–
Papildomi metaduomenys	Nuorašą suformavo 2021-02-05 19:13:30 Dokumentų valdymo sistema „Avilys“



**VILNIAUS MIESTO SAVIVALDYBĖS ADMINISTRACIJOS
INFRASTRUKTŪROS SKYRIUS**

noreika.marius@gmail.com

2021-09

Nr. A51- /21(3.3.2.26E-INF)

I

Nr.

DĖL 2021-09-06 PROTOKOLO Nr.A16-978/21(2.1.76E-INF) IŠRAŠO PATEIKIMO

Siunčiame Jums 2021 m. rugsėjo 6 d. Vilniaus miesto savivaldybės administracijos Inžinerinių statinių projektų ir projektinių pasiūlymų vertinimo darbo grupės posėdžio, įvykusio 2021 m. rugsėjo 2 d., protokolo Nr. A16-978/21(2.1.76E-INF) išrašą,
PRIDEDAMA. Protokolo išrašas, 1 lapas.

Vyresnysis patarėjas,
pavarduojantis skyriaus vedėją

Arūnas Visockas

Danguolė Emilija Baleišytė, tel. (8 5) 211 2741, el. p. danguole.baleisyte@vilnius.lt



Biudžetinė įstaiga
Kodas 188710061
Duomenys kaupiami ir saugomi
Juridinių asmenų registre

Konstitucijos pr. 3
LT-09601 Vilnius
Tel. (8 5) 211 2155

El. p. savivaldybe@vilnius.lt
www.vilnius.lt



Tikime laisve
1990 KOVO 11



VILNIAUS MIESTO SAVIVALDYBĖS ADMINISTRACIJA

**INŽINERINIŲ STATINIŲ PROJEKTŲ IR PROJEKTINIŲ PASIŪLYMŲ VERTINIMO
DARBO GRUPĖS
PASITARIMO PROTOKOLO IŠRAŠAS**

2021-09-06 Nr.A16-978/21(2.1.76E-INF)

9. SVARSTYTA. Dėl Šaligatvio su apšvietimu Kalno gatvės atkarpoje nuo Duburio g. iki Rokantiškių g. statybos projekto projektinių pasiūlymų.

NUTARTA:

9.1. Projektinių pasiūlymų sprendinių viešinimui pritarta.

Pasitarimo pirmininkas

Robert Markovski

Darbo grupės sekretorė

Danguolė Emilija Baleišytė

Išrašas tikras

DETALŪS METADUOMENYS

Dokumento sudarytojas (-ai)	Vilniaus miesto savivaldybė 188710061, Konstitucijos pr. 3, LT-09601, Vilnius
Dokumento pavadinimas (antraštė)	DĖL 2021-09-06 PROTOKOLO Nr.A16-978/21(2.1.76E-INF) IŠRAŠO PATEIKIMO
Dokumento registracijos data ir numeris	2021-09-06 Nr. A51-81291/21(3.3.2.26E-INF)
Dokumento gavimo data ir dokumento gavimo registracijos numeris	–
Dokumento specifikacijos identifikavimo žymuo	ADOC-V1.0
Parašo paskirtis	Pasirašymas
Parašą sukūrusio asmens vardas, pavardė ir pareigos	Arūnas Visockas, Vyresnysis patarėjas, pavaduojantis Skyriaus vedėją, Infrastruktūros skyrius
Sertifikatas išduotas	ARŪNAS VIŠOCKAS, Vilniaus miesto savivaldybės administracija LT
Parašo sukūrimo data ir laikas	2021-09-06 13:18:33 (GMT+03:00)
Parašo formatas	XAdES-T
Laiko žymoje nurodytas laikas	2021-09-06 13:18:43 (GMT+03:00)
Informacija apie sertifikavimo paslaugų teikėją	ADIC CA-A, Asmens dokumentu israsymo centras prie LR VRM LT
Sertifikato galiojimo laikas	2018-11-19 17:30:33 – 2021-11-18 17:30:33
Informacija apie būdus, naudotus metaduomenų vientisumui užtikrinti	"Registravimas" paskirties metaduomenų vientisumas užtikrintas naudojant "RCSC IssuingCA, VI Registru centras - i.k. 124110246 LT" išduotą sertifikatą "Dokumentų valdymo sistema Avilys, Vilniaus miesto savivaldybės administracija, į.k.188710061 LT", sertifikatas galioja nuo 2018-12-27 14:17:37 iki 2021-12-26 14:17:37
Pagrindinio dokumento priedų skaičius	1
Pagrindinio dokumento pridedamų dokumentų skaičius	–
Priedamo dokumento sudarytojas (-ai)	–
Priedamo dokumento pavadinimas (antraštė)	–
Priedamo dokumento registracijos data ir numeris	–
Programinės įrangos, kuria naudojantis sudarytas elektroninis dokumentas, pavadinimas	Dokumentų valdymo sistema „Avilys“, versija 3.5.45.1
Informacija apie elektroninio dokumento ir elektroninio (-ių) parašo (-ų) tikrinimą (tikrinimo data)	Atitinka specifikacijos keliamus reikalavimus. Visi dokumente esantys elektroniniai parašai galioja (2021-09-06 13:32:45)
Paieškos nuoroda	–
Papildomi metaduomenys	Nuorašą suformavo 2021-09-06 13:32:45 Dokumentų valdymo sistema „Avilys“



VILNIAUS MIESTO SAVIVALDYBĖS TARYBA

SPRENDIMAS DĖL TERITORIJOS BUVUSIAME PUPOJŲ KAIME (PUPOJŲ ARCHITEKTŪRINĖS, URBANISTINĖS IR INŽINERINĖS PLĖTROS KONCEPCIJOS METMENYSE PAŽYMĖTOS INDEKSAIS T1, T2, T3, T4, T7, T10, T12, T13) DETALIOJO PLANO TVIRTINIMO

2009 m. gegužės 21 d. Nr. 1-1029
Vilnius

Vadovaudamasi Lietuvos Respublikos teritorijų planavimo įstatymu, Vilniaus miesto savivaldybės tarybos 2006 m. gruodžio 6 d. sprendimu Nr. 1-1451 „Dėl Tarybos 2006-04-26 sprendimo Nr. 1-1130 „Dėl paramos socialinės infrastruktūros plėtrai dydžių patvirtinimo“ pakeitimo“ ir atsižvelgdama į Vilniaus miesto savivaldybės administracijos direktoriaus 2006 m. liepos 13 d. įsakymą Nr. 30-1328 „Dėl Paramos sutarties dėl infrastruktūros teritorijų įrengimo ir perdavimo Savivaldybės nuosavybėn, keičiant žemės sklypo tvarkymo ir naudojimo režimą, ir Paramos sutarties dėl infrastruktūros teritorijų įrengimo ir perdavimo Savivaldybės nuosavybėn, keičiant teritorijos tvarkymo ir naudojimo režimą ir ją dalijant ar planuojant kelis sklypus, formų tvirtinimo“, Vilniaus miesto savivaldybės administracijos direktoriaus 2007 m. spalio 8 d. įsakymą Nr. 30-1863 „Dėl pavedimo organizuoti teritorijos buvusiame Pupojų kaime detaliojo plano rengimą“, Vilniaus miesto savivaldybės taryba **n u s p r e n d ž i a**:

1. Patvirtinti 99,6 (devyniasdešimt devynių ir šešių dešimtųjų) ha teritorijos buvusiame Pupojų kaime (Pupojų architektūrinės, urbanistinės ir inžinerinės plėtros koncepcijos metmenyse pažymėtos indeksais T1, T2, T3, T4, T7, T10, T12, T13), Antakalnio seniūnijoje, detalųjį planą ir jo sprendinius, pakeičiant sklypų tikslinę paskirtį ir padalijant juos į 495 atskirus sklypus, iš jų: 321 mažaaukščių gyvenamųjų namų statybos, 64 daugiaaukščių gyvenamųjų namų statybos, 40 inžinerinės infrastruktūros, 23 komercinės paskirties objektų, 28 bendro naudojimo urbanizuotų viešųjų erdvių, 3 visuomeninės paskirties, 3 žemės ūkio paskirties, 13 miškų ūkio paskirties (pagal pridedamą brėžinį ir teritorijos tvarkymo režimo pagrindinių sprendinių aprašomąsias lenteles).

2. Pritarti prašymui parduoti (nuomoti) valstybinės žemės sklypus suplanuotos teritorijos dalyje, pažymėtoje indeksu:

- 2.1. T1 prie sklypų Nr. 3, 4;
- 2.2. T2 prie sklypų Nr. 1, 2, 3, 4, 5, 6;
- 2.3. T3 prie sklypų Nr. 1, 2;

- 2.4. T4 prie sklypų Nr. 1, 2b, 5, 10, 11;
- 2.5. T7 prie sklypų Nr. 16, 17, 18, 19, 20, 21, 22, 34;
- 2.6. T10 prie sklypų Nr. 18, 19, 45, 46, 47, 48, 84;
- 2.7. T12 prie sklypų Nr. 2, 32, 33, 65, 72, 81.

3. Įgalinti Administracijos direktoriaus pavaduotoją Joną Urbanavičių pasirašyti sutartį dėl infrastruktūros objektų plėtojimo (pridedama) ir paramos sutartį dėl infrastruktūros teritorijų įrengimo ir perdavimo Savivaldybės nuosavybėn (pagal Savivaldybės administracijos direktoriaus 2006 m. liepos 13 d. įsakymu Nr. 30-1328 patvirtintą formą) suplanuotos teritorijos dalyse, pažymėtose indeksais: T1 – sklypus Nr. 70, 75, 76; T2 – sklypą Nr. 13; T3 – sklypus Nr. 61, 64, 65, 66, 67, 68, 69, 70; T4 – sklypus Nr. 19, 20, 21, 22, 23, 24, 25; T7 – sklypus Nr. 48, 52, 53, 54, 55; T10 – sklypus Nr. 90, 91, 92, 93, 111; T12 – sklypus Nr. 99, 101, 102, 103, 104, 106; T13 – sklypus Nr. 35, 36, 39.

4. Įpareigoti Miesto plėtros departamentą:

4.1. įtraukti į statinio projektavimo sąlygų sąvadą reikalavimus, susijusius su detaliojo plano sprendinių įgyvendinimu, ir esamų ar būtinų naujų inžinerinių tinklų, susisiekimo komunikacijų, reikalingų pagal detaliojo plano nuorodas suplanuotiems statiniams funkcionuoti, išplėtimo ar nutiesimo sutartis tarp tų tinklų, komunikacijų savininko ir statytojo (detaliojo plano įgyvendintojo);

4.2. išduoti statytojui (detaliojo plano įgyvendintojui) statybos leidimą tik pasirašius 3 punkte nurodytas sutartis.

5. Nustatyti, kad:

5.1. planavimo organizatorius patvirtintą detalųjį planą nustatyta tvarka turi įregistruoti Miesto plėtros departamento Vilniaus miesto teritorijų planavimo dokumentų registre;

5.2. sklypų ribos ir plotai gali būti tikslinami atlikus tiksliusius geodezinius matavimus;

5.3. sklypų užstatymas galimas tik įrengus inžinerinius tinklus ir susisiekimo infrastruktūrą, numatytą detaliojame plane;

5.4. teritorijos tvarkymo ir naudojimo režimo reikalavimai, išskyrus privalomuosius reikalavimus, jei jie nepažeidžia įstatymų ar kitų teisės aktų ir jiems pritarta Administracijos direktoriaus įsakymu, gali būti tikslinami statybos techninio projekto rengimo metu.



Vilius Navickas

Projektą parengė:	UAB RV architektų studija Pamėnkalnio g. 28-2, Vilnius įmonės kodas 300538856 faks. 2121634
Organizatorius:	Vilniaus miesto savivaldybės administracija Miesto plėtros departamentas Konstitucijos pr. 3, LT-09601, Vilnius įmonės kodas 188701240
Komplekso nr:	DP-2006-12-PUPOJAI
Kompleksas:	TERITORIJOS BUVUSIAME PUPOJŲ KAIME (PAGAL PUPOJŲ RAJONO URBANISTINĖS PLĖTROS KONCEPCIJĄ, PAŽYMĖTĄ INDEKSAIS T1, T2, T3, T4, T7, T10, T12, T13) DETALUSIS PLANAS
Stadija:	DETALUSIS PLANAS
Projekto vadovas:	
Projektavo:	

OBJEKTAS:

TERITORIJOS BUVUSIAME PUPOJŲ KAIME (PAGAL PUPOJŲ RAJONO URBANISTINĖS PLĖTROS KONCEPCIJĄ, PAŽYMĖTĄ INDEKSAIS T1, T2, T3, T4, T7, T10, T12, T13) DETALUSIS PLANAS

OBJEKTO NR: DP-2006-12-PUPOJAI

DATA: 2006-12

1.1. PROJEKTO SUDĖTIS:

DETALIOJO PLANO TEKSTINĖ DALIS	
	AIŠKINAMASIS RAŠTAS
	PRADINIAI PLANAVIMO DOKUMENTAI
	INŽINERINĖS DALIES AIŠKINAMASIS RAŠTAS
	TRANSPORTINĖS DALIES AIŠKINAMASIS RAŠTAS
	ŽEMĖS SKLYPŲ KADASTRO DUOMENYS M 1:500
	BENDROJO PLANO FRAGMENTAS
DETALIOJO PLANO GRAFINĖ DALIS	
DP 01	ESAMA PADĖTIS
DP 02	DETALIOJO PLANO SPRENDINIAI -- UŽSTATYMO REGLAMENTAI
DP 03	DETALIOJO PLANO SPRENDINIAI – SKLYPO PLANAS SU INŽINER. TINKL.
DP 04	DETALIOJO PLANO SPRENDINIAI – TRANSPORTINĖ DALIS

DETALIOJO PLANO SPRENDINIŲ AIŠKINAMASIS RAŠTAS

ESAMA SITUACIJA

Esama gamtinė struktūra

Bendroji dalis

Planuojama teritorija yra rytinėje miesto dalyje tarp Antakalnio ir Naujosios Vilnios. Iš šiaurės rytų pusės ji ribojasi su Dvarčionių geomorfologiu draustiniu, pietuose su Rokantiškių gatve, iš vakarų ir pietų teritoriją supa sodų bendrijos. Planuojama teritorija apima apie 99,6 ha, nagrinėjama teritorija apima 161 ha plotą.

Kraštovaizdžio raiškumą lemiančias erdves formuoja gamtiniai kraštovaizdžio komponentai: banguotas su nežymiais peraukštėjimais reljefas, Dvarčionių geomorfologis draustinis su tebeegzistuojančiu Dvarčionės upeliu, papelkėjimai, dirbtinis ežeras susiformavęs iškasus naudingasias iškasenas bei Valstybiniai miškai daugiausiai iš šiaurinės pusės ribojantys teritoriją.

Saugomos teritorijos

Valstybiniai miškai

Valstybinių miškų eksplotavimą nustato įvairūs teisės aktai, pagal kuriuos miškuose turi būti efektyviai ūkininkaujama, užtikrinami valstybės ekonominiai ir ekologiniai interesai. Miškų ūkis, kaip pagrindinė tikslinė funkcija, yra numatyta stambiuose miškų masyvuose arba kompaktiškuose miškuose. Šių teritorijų reglamentą nustato Lietuvos Respublikos Saugomų teritorijų bei Miškų įstatymai, Draustinių nuostatai, Specialiosios žemės ir miško naudojimo sąlygos bei Miškų apsaugos ir naudojimo saugomose teritorijose taisyklės. Nagrinėjamoje teritorijoje vyrauja lapuočių ir mišrūs spygliuočių/lapuočių jauni arba vidutinio amžiaus medynai. Nagrinėjamoje/planuojamoje teritorijoje esančių valstybinės reikšmės miškų plotai - 54909/9842 kv.m.

Dvarčionių geomorfologinis draustinis

Gamtinis draustinis, kurio 110 ha plote saugomas raiškus Dvarčionių dubaklonis. Įsteigtas LR Aukščiausiosios Tarybos 1992m. rugsėjo 24d.nutarimu Nr. I—2913. Tvarkomas pagal LR saugomų teritorijų įstatymą, Specialiasias žemės ir miško naudojimo sąlygas, saugomų teritorijų nuostatus.

Draustinio teritorijoje draudžiama: naikinti, žaloti ir keisti reljefą; sausinti žemę, keisti natūralias vandenskyrų ribas; plynai kirsti mišką kalvų viršūnėse, 10 laipsnių ir statesniuose šlaituose, statyti statinius, sodinti mišką žemės ūkio naudmenose, miško laukymėse ir aikštėse, jeigu tai pažeidžia reljefo raiškumą, statyti rekreacinius pastatus, steigti specializuotus gėlininkystės, sodininkystės, šiltnaminės daržininkystės, tvenkininės žuvininkystės ūkius; parduoti ar išnuomoti žemės sklypus individualiai statybai, sodų bendrijoms, individualioms ne žemės ūkio produkciją gaminančioms įmonėms; statyti bei rekonstruoti statinius arba įrenginius, tiesti arba rekonstruoti kelius, vamzdynus, elektros tiekimo ir ryšių linijas, įrengti pažintinius takus, turistines trasas, poilsio ir transporto aikštes, nesuderinus šių darbų su Aplinkos apsaugos ministerija. Žemės, esančios

geomorfologiniuose draustiniuose, savininkai ir naudotojai negali trukdyti lankyti saugomų kraštovaizdžio objektų.

Esama urbanistinė struktūra

Esama teritorijos struktūra, keliai ir užstatymas susiformavo ilgalaikio žemės ūkininkavimo pasėkoje. Dauguma principų funkcionavusių plėtojant žemės ūkį įtakojo ir tiesiogiai formavo kelių ir gatvių tinklą, kaimų užstatymo tipą ar pavienių sodybų išsidėstymą ir ryšius tarp jų. Akivaizdu, kad ši sankloda visiškai netinka kuriant naują, intensyvių užstatymo audinį grindžiamą kita planine ir inžinerine logika.

Žemės naudojimo būdai ir pobūdžiai

Didžiojoje teritorijos dalyje esama žemės naudojimo paskirtis – žemės ūkio. Nedidelėje teritorijos dalyje išsidėsčiusios namų valdos (žiūr. projekto grafinę dalį).

Inžinerinė infrastruktūra

Inžinerinė infrastruktūra neišvystyta, teritoriją kerta bendramiestinės tranzitinės komunikacijos - aukštos įtampos elektros linija ir aukšto slėgio dujotiekis.

Šių Inžinerinės infrastruktūros koridorių (įvertinant apsaugines zonas) plotas – apie 12 ha.

Užstatymas

Teritorijoje yra dvi gyvenvietės - Didieji Pupojai ir Mažieji Pupojai. Didžiuosiuose Pupojuose yra susiformavęs kaimo gyvenvietės užstatymas, tuo tarpu Mažuosiuose Pupojuose užstatymas ir gatvių tinklas nesusiformavę.

Nagrinėjamoje teritorijoje ties Didžiaisiais Pupojais yra išlikusios nedidelės kaimo kapinaitės, kurioms nenumatyta nauja plėtra, laidojama tik į šeimos kapus.

Socialinė Infrastruktūra

Esamos socialinės infrastruktūros objektų nagrinėjamoje teritorijoje nėra.

Susisiekimo infrastruktūra

Susisiekimo infrastruktūra silpnai išvystyta. Nėra susiformavusios gatvių ir kelių struktūros. Visuomeninis transtorto tinklo taip pat nėra.

Esamas teritorijų naudojimo reglamentavimas

Planuojamą ir gretimas teritorijas reglamentuoja šie teritorijų planavimo dokumentai:

- Vilniaus miesto savivaldybės teritorijos bendrasis planas iki 2015 metų (reg. Nr. 1881)
- Pupojų rajono urbanistinės koncepcija, patvirtinta Vilniaus miesto savivaldybės Tarybos 2006-07-26 sprendimu Nr. 1-1281.

Vilniaus miesto savivaldybės teritorijos bendrojo plano reglamentai planuojamai teritorijai:

Vyraujanti paskirtis teritorijoje - mažo užstatymo intensyvumo gyvenamosios teritorijos (mišrios teritorijos, kuriose dominuoja gyvenamoji veikla (mažaaukštė vienbutė,

daugiabutė gyvenamoji statyba), kartu su jos aptarnavimui reikalinga socialine, paslaugų ir kita infrastruktūra). Teritorijai nustatytas aukštingumas ≤ 3 aukštai, užstatymo intensyvumas gyvenamosios paskirties sklypams $\leq 0,4$, negyvenamosios paskirties $\leq 1,2$, šio reglamento teritorijos plotas nurodytas lentelėje.

Dalyje teritorijos yra apibrėžta intensyvaus užstatymo gyvenamoji teritorija (mišri teritorija, kurioje dominuoja gyvenamoji veikla (daugiaaukštė daugiabutė gyvenamoji statyba) kartu su jos aptarnavimui reikalinga socialine, paslaugų ir kita infrastruktūra). Teritorijai nustatytas aukštingumas ≤ 4 aukštai, užstatymo intensyvumas gyvenamosios paskirties sklypams $\leq 0,8$, negyvenamosios paskirties $\leq 2,0$, šio reglamento teritorijos plotas nurodytas lentelėje.

Intensyviam naudojimui įrengiami želdynai (*rekreaciniai želdynai*: parkai, skverai, aikštės, žaliosios jungtys ir aktyviai rekreacijai skirtos teritorijos; *memorialiniai želdynai*: kapinės), šio reglamento teritorijos plotas nurodytas lentelėje.

Miškai ir miškingos teritorijos. Ekosistemų apsaugai ir stabilizacijai, reljefo, vandenių, visų gamtinių vertybių apsaugai bei miestiečių poilsiui skirtos teritorijos. Tvarkymo ir apsaugos reglamentai, nustatomi atsižvelgiant į BP 5 temos rekomendacijas.

Pupojų rajono urbanistinės koncepcijos reglamentai planuojamai teritorijai:

Didžiojoje teritorijos dalyje numatoma mažaukštė gyvenamoji statyba, užstatymo aukštingumas 1-2 + mansarda, užstatymo intensyvumas 0.8.

Prie didžiųjų gatvių sankirtos – mišri komercinė – gyvenamoji paskirtis. Joje intensyvumas 0.8 - 2.0 (užstatymo intensyvumas 2.0 leidžiamas tik komercinės ir visuomeninės paskirties statinių sklypuose). Detaliojo plano sprendiniuose mišrios paskirties mažaukštėje teritorijoje gali būti planuojami daugiaaukščiai statiniai (iki 4 aukštų), o mišrios paskirties daugiaaukštėje teritorijoje gali būti pavienės vertikalės (iki 6 aukštų), jei neviršijami toje teritorijoje koncepcijos stadijoje numatyto užstatymo tipo ribiniai užstatymo tankio ir intensyvumo rodikliai.

Centro bei rytinėje dalyje projektuojama daugiaaukštė gyvenamoji statyba, kurios užstatymo intensyvumas numatomas 1.6, aukštingumas – 2 – 4 aukštai.

Pagal šį planą teritorijoje numatoma įrengti du vaikų darželius bei bendrojo lavinimo mokykla.

Pupojų rajono urbanistinė koncepcija leidžia detaliųjų planų sprendiniuose tikslinti socialinės infrastruktūros objektų sklypų vietas, išlaikant rekomenduojamus pasiekiamumo spindulius įvertinant gyventojų skaičių, socialinių objektų poreikį ir paklausą (paštas, policija, senelių namas, sveikatos priežiūros įstaigos ir kt.).

Ši koncepcija įpareigoja:

- teritorijose numatyti norminius želdynų ir rekreacinių teritorijų plotus
- parengti svarbiausių gatvių (A,B,C kategorijos) detalius sprendinius, nes pagal juos būtų rezervuojamos žemės infrastruktūros objektams ir komunikaciniams koridoriams.
- detaliųjų planų sprendinius rengti teritorijoms, ribojamoms svarbiausiomis gatvėmis (pagal koncepcijos schemą). Teritorijų vidinį gatvių tinklą spręsti detaliųjų planų sprendinių stadijoje.

Projekto rengimo prielaidos

- Viena pagrindinių projekto rengimo prielaidų tai – vystytojų - viešosios įstaigos "Pupojų gyvenamojo rajono plėtros fondas" kartu su partneriais siekis per artimiausius kelerius metus Vilniuje Antakalnio seniūnijos rytinėje dalyje realizuoti darnios plėtros idėjas apie 100 ha dydžio teritorijoje, t.y. sukurti aukštos gyvenimo kokybės

aplinką, atitinkančią europietiškus standartus, siekiant galutinio tikslo - laimingos bendruomenės sukūrimo projekto apimamojoje teritorijoje.

- Projekto vystytojai, suprasdami siekiamų tikslų sudėtingumą, susibūrė bendro tikslo siekimui t.y. konsolidavo itin komplikuoatą žemėnaudą į bendrą visumą, kas gerokai palengvino tikslui pasiekti reikalingų sprendinių priėmimą – socialinės, rekreacinės, susisiekimo ir inžinerinės infrastruktūros objektų statybai ir teritorijų įrengimui būtinų žemės sklypų formavimą.
- Pagrindiniuose miesto teritorijų planavimo dokumentuose, kuriuos patvirtino miesto savivaldybės Taryba – Bendrajame plane ir teritorijos vystymo koncepcijoje – numatyta šio kvartalo tolimesnio plėtojimo gairės. Jos detalizuojamos planuojamo gyvenamojo kvartalo projekto apimtyje.
- Dėkinga planuojamos teritorijos situacija, suteikianti papildomų privalumų jos plėtrai - laisva, neužstatyta apie 100 ha teritorija, su beveik nepažeista pirmaprade gamtine struktūra. Susiformavusios teritorijos supa vystomą teritoriją sąlyginai išvystyta inžinerine ir susisiekimo infrastruktūra – šalia pagrindinės komunikacijos, miesto gatvės ir keliai, leidžiantys nesunkiai susisiekti ne tik su centrine bet ir su šiaurine bei pietine miesto dalimis, interesų koncentravimosi vietomis. Ši situacija, esant konsoliduotai žemės nuosavybei, leidžia pradėti planavimo procesą tarsi "baltame popieriaus lape", kuriant darnios plėtros gyvenamąjį rajoną tampriai integruotą į miesto susisiekimo, inžinerinės, socialinės ir kultūros infrastruktūros sistemą, nesitaikant prie jau esamų objektų ar struktūrų rajono viduje.

DETALIOJO PLANO SPRENDINIAI

Urbanistinė dalis

Gyvenamosios paskirties teritorijos

Teritorijos užstatymo struktūra iš esmės atitinka Vilniaus miesto savivaldybės teritorijos bendrajame plane iki 2015 metų bei Pupojų rajono urbanistinės koncepcijos nustatyme numatytą teritorijos užstatymą.

Teritorijoje numatoma mažo bei vidutinio užstatymo intensyvumo gyvenamosios teritorijos. Vidutinio užstatymo intensyvumo zona (G2) 31,93 ha, joje numatomas užstatymas iki 4 aukštų, užstatymo intensyvumas 0,8. Mažo užstatymo intensyvumo zonoje (G1) projektuojama 2-3 aukštų užstatymas, intensyvumas – 0,4, jos plotas 39,45 ha.

Projektuojama teritorija apie 99,6 ha					
Teritorijų užstatymo būdas	Plotas, ha	Intensyvumas	Leistinas bendrasis statinių plotas, kv.m.	Butų / namų sk.	Preliminarus gyvent. sk.
Vidutinio užstatymo intensyvumo teritorijos	31,93	0,8	255440	2800	6160
Mažo	39,45	0,4	157800	400	880

užstatymo intensyvumo teritorijos					
Viso:	71,38	-----	413240	3200	7040*

* -- gyventojų skaičius planuojamoje teritorijoje buvo skaičiuotas remiantis statistiniu vidutiniu gyventojų kiekiu vienam būstui (namui/butui) t.y. – 2,0-2,2 žmogaus ir būsto dydžio rodikliu – sodybinis namas/kotedžas -- 100/160 kv.m., butas – 60 kv.m. Taip pat buvo daroma prielaida, kad mažaukščio užstatymo teritorijoje 30% sklypų sudarys dvibučiai namai, o 20% daugiaukštės statybos bendrojo ploto sudarys negyvenamosios paskirties paslaugų ir automobilių saugojimo patalpos, esančios pirmuose aukštuose. Skaičiavimuose įvertinti reikalavimai pastatų aukštingumui – daugiaukščio (4 a.) užstatymo teritorijos dalyje numatyta, kad 4a. aukštingumas sudaro 60% visų statinių.

Komercinės paskirties teritorijos

Komercinis žemės naudojimo būdas numatytas pagrindinių teritoriją kertančių kelių sankirtoje ir šalia pagrindinių gatvių. Šios paskirties teritorija sudaro 5,6 ha. Šiai teritorijai nustatomi reglamentai: aukštingumas iki 4 aukštų, užstatymo intensyvumas – 2.0.

Želdynai, rekreacinės teritorijos, miškai

Normatyvinis želdynų kiekis pagal BP reikalavimus (rodiklius žiūrėti projekto grafiniėje dalyje) planuojamoje teritorijoje sprendžiamas sekančiu būdu.

- BP pažymėtų intensyvaus naudojimo želdynų kiekis išlaikomas nepakitęs, atskirais atvejais yra pakeista tik jų konfiguracija. Tai susiję su detalesniu nagrinėjimo masteliu ir numatoma kvartalo planine struktūra. Šio naudojimo būdo teritorijoms suformuojami atskiri sklypai, nurodyti grafiniėje sprendinių dalyje.
- Vietinių želdynų poreikis nustatytas pagal BP rekomenduojamą teritorijų struktūrą. Visas normatyvinis šių želdynų kiekis (žiūrėti projekto grafinę dalį) numatytas statybai mažai tinkamose teritorijose – griovų šlaituose, papelkėjusiose, drėgnuose arba šaltiniuose vietose. Koncentruojant šio naudojimo būdo teritorijas siekiama, sukurti pilnavertę įvairaus rango ir naudojimo būdo želdynų sistemą, galinčią aptarnauti planuojamo rajono rekreacinius poreikius ir užtikrinti aukštą gyvenimo kokybę.
- Bendro naudojimo želdynai apima 12 ha. teritoriją, tai sudaro 17 kv.m gyventojui (miesto bendrojo plano reikalavimas 12 kv.m gyventojui), su gretimybėmis (Kairėnų botanikos sodu ir Dvarčionių geomorfologiniu draustiniu) bendras viešo naudojimo želdynų kiekis – 282 ha, arba 400 kv.m žmogui.

Bendrajame plane miškų masyvai bei juose įsiterpę ne miško paskirties žemės sklypai (mažesni, nei 5 ha) apjungti į miškų ir miškingų teritorijų funkcines zonas. Maži miško ploteliai (0,1 ~1ha dydžio), esantys besiformuojančiose ir naujos plėtros teritorijose bendrajame plane neparodyti (kaip Valstybiniai miškai jie užfiksuoti specialiajame plane – miesto miškotvarkos projekte).

Pagal BP reikalavimus planuojamoje teritorijoje esantys valstybiniai miškai (nepatenkantys į Dvarčionių geomorfologinio draustinio ribas) – jauni ir vidutinio amžiaus lapuočių arba mišrūs lapuočių spygliuočių medynai - numatomi transformuoti į intensyvaus naudojimo želdynus. Jiems numatomos atitinkamo ūkininkavimo priemonės, kurių pagrindinis tikslas esamų miško plotelių pagrindu suformuoti želdynus atsparius lankytojų srautui. Numatomas jų retinimas, nevertingų želdinių šalinimas, atvirų erdvių formavimas, vejų ir rekreacinės infrastruktūros (takų, suolų, treniruoklių, šviestuvų) įrengimas. Siektinas atvirų erdvių ir medynų santykis turėti būti 1:3.

Dvarčionių geomorfologinis draustinis ir jame esantys valstybiniai miškai pagal BP

priskiriami aukšto rekreacinio potencialo su pritaikymo poilsui apribojimais teritorijoms. Įvertinant šiuos reikalavimus nagrinėjamoje draustinio teritorijos dalyje siūloma įrengti ekstensyvaus rekreacinio naudojimo zoną, nustatant specialias ūkininkavimo priemones. Jų tikslas – formuoti mišrius medynus dubaklonio šlaituose, nenumatant juose atvirų erdvių, tik pėsčiųjų ir dviračių takus, apžvalgos aikšteles ar bokštelius, dubaklonio dugno zonoje formuoti atvirų erdvių sistemą, suskaidytą nedidelių medynų grupių (kiekvienos jų plotas iki 0,5 ha) ar atskirų soliterinių želdinių. Šioje dubaklonio dalyje numatoma įranga, tenkinanti ekstensyvios rekreacijos poreikius – takai, suolai, treniruokliai, pievos, poilsio aikštelės ir kt.

Saugomų teritorijų įstatymo, trečiojo skirsnio, 9 straipsnio, 8 punktą reglamentuoja statybos apimtis ir jų pobūdį gamtiniuose ir kompleksiniuose draustiniuose. Šie reikalavimai taikomi objektams patenkantiems į draustinio teritoriją, tačiau tokių detaliojo plano sprendiniuose nenumatoma. Dalis planuojamų gyvenamųjų namų ties Dvarčionių geomorfologinio draustinio (skirto reljefo formų kompleksui saugoti) riba nors kiek reikšmingos įtakos saugomai teritorijai nedarys, nes santykio tarp antropogeninės struktūros tūrio ir dubaklonio formuojamos erdvės indeksas yra apie – 0,006. Įvertinant šio įstatymo 9 straipsnio, 5 punkto reikalavimus detaliojo plano sprendiniuose siūloma kraštovarkinėmis priemonėmis išryškinti ir papildyti saugomos teritorijos gamtines vertybes.

Socialinės infrastruktūros objektai

Kaip numatyta Pupojų urbanistinėje koncepcijoje projektuojamoje ir nagrinėjamoje teritorijoje planuojama įrengti du vaikų darželius, mokyklą, bažnyčia bei bendruomenės centra su policijos nuovada, pašto skyriumi ar kitais bendruomenei svarbiais objektais.

Bendrojo lavinimo mokykla (iki 980 vt.)	Sklypas 0,41 ha, pastato bendrasis plotas iki 6400 kv.m., užstatomas plotas iki 3200 kv.m.
Du Darželiai (viso iki 450 vt.)	Sklypai 0,4 ha ir 0,3 ha pastatų bendrasis plotas iki 11200 kv.m., užstatomas plotas iki 5600 kv.m.

Priklausomojo želdyno funkcijos realizuojamos sklype ir greta esančiose viešo naudojimo rekreacinėse teritorijose, siekiant sukurti ir efektyviai naudoti rekreacinę infrastruktūrą – žaidimų, pramogų, laisvalaikio, sporto aikštes, lauko treniruokilius ir žaidimo įrangą, kuri dienos metu tarnautų moksleivių ir ikimokyklinio ugdymo įstaigų vyresnių grupių fizinei kultūrai, o po pietų bendruomenės aktyviam ir pasyviai poilsiui.

Transporto sistema

Šio rajono detaliojo plano perspektyviniai sprendiniai tiesiogiai susieti su patvirtinta Pupojų rajono koncepcija. Atlikta esamos būklės analizė leidžia teigti, kad urbanizuojant šią teritoriją būtina susisiekimo infrastruktūros plėtra ir esamų gatvių ar kelių modernizavimas pagal STR reikalavimus. Gatvių kategorijų keitimas analizuojamoje zonoje nenumatomas ir atitinka Vilniaus m. bendrojo plano susisiekimo sistemos sprendiniams.

Planuojama Pupojų rajono susisiekimo sistema turi užtikrinti šiuos svarbius transporto eismo organizavimo ir gatvių tinklo kategorijų reikalavimus:

- Atitikti naujai patvirtinto bendro plano reikalavimams ir Pupojų rajono koncepcijos susisiekimo sistemos sprendiniams;
- užtikrinti šios miesto rytinės dalies gatvių tinklo rišlumą ir gyvenamųjų rajonų apsaugą nuo tranzitinių transporto srautų ir krovinio transporto eismo;
- užtikrinti miesto visuomeninio transporto maršrutinio tinklo plėtrą, galinių punktų ir stotelių įrengimą;

Išsamus transportinės dalies aprašymas pateikiamas atskirame aiškinamajame rašte (pridedama).

Inžinerinės komunikacijos

Inžinerinės infrastruktūros sprendiniai rengiami pagal išduotas komunikacijų tiesimui išduotas technines sąlygas (pridedama). Numatomi detaliojo plano inžineriniai sprendiniai pateikiami atskira tekstine dalimi (pridedama).

Gretimų teritorijų raida

Gretimose teritorijose – turi būti sudaromi detalaus planavimo projektai, atlikus jų architektūrinius, urbanistinius, kitus tyrimus bei nustačius vertybes, jų stovį, nykimo veiksnius, išlaikymo galimybes, taip pat gyvenviečių plėtros ir renovacijos sąlygas (prielaidas ir apribojimus) bei galimybes sudaryti pilnavertę integruotą visumą su šiuo projektu planuojama naujos plėtros teritorija – t.y. užtikrinti transportinių, inžinerinių komunikacijų įrengimo ir architektūrinių sprendinių testinumą.

Sprendinių poveikio vertinimas

Planuojamos teritorijos detaliojo plano sprendinių poveikio vertinimas atliktas vadovaujantis Lietuvos Respublikos Vyriausybės 2004 m. liepos 16 d. Nr. 920 nutarimu "Dėl teritorijų planavimo dokumentų sprendinių poveikio vertinimo tvarkos aprašo patvirtinimo" (Žin., 2004, Nr. 13 - 4228).

Sąsaja su planuojamai teritorijai galiojančiais teritorijų planavimo dokumentais: Vilniaus m. bendrasis planas iki 2015 m., Pupojų rajono urbanistinės koncepcija, patvirtinta Vilniaus miesto savivaldybės Tarybos 2006-07-26 sprendimu Nr. 1-1281.

Sąsaja su patvirtintais ilgalaikiais ar vidutinės trukmės strateginio planavimo dokumentais: nėra.

Status quo situacija: planuojamą teritoriją 90% sudaro žemės ūkio paskirties žemė, likusią dalį – namų valdos. Žemės ūkio paskirties žemėje neūkininkaujama, tai tiesiog dirvonuojantys laukai. Susisiekimo ir inžinerinių komunikacijų infrastruktūra neišvystyta – teritoriją kerta vietiniai keliukai vingiuojantys link Didžiųjų Pupojų kaimo ir tranzitinės miesto inžinerinės komunikacijos – aukšto slėgio dujotiekis, 110 kv aukštos neišvystyta – teritoriją kerta vietiniai keliukai vingiuojantys link Didžiųjų Pupojų kaimo ir tranzitinės miesto inžinerinės komunikacijos – aukšto slėgio dujotiekis, 110 kv aukštos įtampos oro linija. Reljefas švelniai banguotas, esamų želdinių beveik nėra išskyrus krumokšnius ir nedidelius valstybinio miško plotelius išsidėsčiusius planuojamos teritorijos pakraščiuose.

Tikslas, kurio siekiama įgyvendinant teritorijų planavimo sprendinius: sukurti pilnavertį miesto gyvenamąjį rajoną, kuriame būsima bendruomenė galės naudotis išvystyta ir europietiškus standartus atitinkančia socialine, inžinerine, paslaugų ir rekreacine infrastruktūra t.y. su centralizuotomis miesto inžinerinėmis komunikacijomis bei jų aptarnavimo objektais, visuomeniniu transportu, mokykla ir dviem ikimokyklinio ugdymo įstaigomis, stambiomis ir smulkiomis prekybos ir paslaugų įmonėmis, į kvartalų struktūrą integruota želdynų sistema.

Sprendinių poveikis vertintas vadovaujantis 2007-10-08 Vilniaus miesto savivaldybės administracijos direktoriaus įsakymu "Dėl pavedimo organizuoti teritorijos buvusiame Pupojų kaime detaliojo plano rengimą" patvirtintomis planavimo sąlygomis ir užduotimi. Pagal šias sąlygas poveikis aplinkai buvo vertintas šiais aspektais:

- poveikis teritorijos vystymo darnai ir planuojamai veiklos sričiai;

- poveikis socialinei aplinkai;
- poveikis gamtinei aplinkai ir kraštovaizdžiui.

Rengiant planavimo sprendinius laikytasi aplinkosauginių ir visuomeninių interesų prioriteto, siekiant, kad sprendinių įgyvendinimas gamtinei, socialinei aplinkai ir teritorijos vystymo darnai turėtų teigiamą poveikį. Taip pat siekta sudaryti sąlygas ekonominei ir socialinei planuojamo rajono plėtrai.

Poveikis teritorijos vystymo darnai ir planuojamai veiklos sričiai: įgyvendinus detaliojo plano sprendinius, bus pasiekti šie tikslai: nuosekliai realizuojami miesto bendrojo plano sprendiniai - polifunkcinio gyvenamojo rajono su išvystyta socialine, inžinerine ir rekreacine infrastruktūra sukūrimas. Neigiamas sprendinio įgyvendinimo poveikis (pasekmė) nenumatoma. Detaliojo plano sprendinių poveikis prognozuojamas teigiamas ir ilgalaikis.

Poveikis ekonominei aplinkai: kompaktiško, daugiafunkcinio prekybos centro ir kitų apslaugų įmonių veikimas užtikrintu naujų darbo vietų sukūrimą, sėkmingą verslo vystymąsi, paritetiniu principu stimuliuotų gretimų teritorijų komercinių objektų plėtrą, ateityje sudarydama darnią ekonominę visumą.


Poveikis socialinei aplinkai: rajono bendruomenė ir gretimų teritorijų gyventojai gaus plataus spektro paslaugas, susijusias su įvairiausios paskirties gaminių ir produktų prekyba, pramogų ir laisvalaikio praleidimu, viduriniu ir ikimokykliniu lavinimu, visų visuomenės socialinių sluoksnių interesų tenkinimu.

Poveikis gamtinei aplinkai ir kraštovaizdžiui: sprendinių įgyvendinimas neturės apčiuopiamos įtakos oro, paviršinių ir požeminių vandenių, dirvožemio kokybei – numatytos centralizuotos miesto komunikacijos. Kraštovaizdžio estetinė kokybė nepakis, nes teritorija numatoma užstatyti vyraujančiais sodybinio užstatymo gyvenamaisiais namais, likusį teritorijos trečdajį sudarys vienu aukštu didesni t.y. 4 a. statiniai, esminės įtakos susiformavusiam miesto siluetui nepadarys.

Neigiamo sprendinių įgyvendinimo poveikio (pasekmė) nagrinėjamiems aspektams nenumatoma. Detaliojo plano sprendinių poveikis prognozuojamas teigiamas ir ilgalaikis.

Išvada

Sprendinių poveikis teritorijos vystymo darnai ir (ar) planuojamai veiklos sričiai, ekonominei, socialinei aplinkai, kraštovaizdžio būtų teigiamas. Analizė rodo, kad planavimo sprendiniai paskatins socialinę-ekonominę rajono ir gretimų mažo užstatymo tankio teritorijų (kolektyvinių sodų) plėtrą. Galimos neigiamos pasekmės yra nežymios, jos susijusios su antropogeninių elementų (gatvės, keliai, kitos kietos dangos, inžinerinės komunikacijos ir jų aptarnavimo objektai) įrengimu, kurie neišvengiami formuojant gyvenamuosius miesto rajonus.



DETALŪS METADUOMENYS

Dokumento sudarytojas (-ai)	Vilniaus miesto savivaldybė 188710061, Konstitucijos pr. 3, LT-09601, Vilnius
Dokumento pavadinimas (antraštė)	DĖL PRITARIMO PROJEKTINIAMS PASIŪLYMAMS Kalno g. atkarpoje nuo Duburio g. iki Rokantiškių g.
Dokumento registracijos data ir numeris	2022-03-14 Nr. A51-30985/22(3.3.2.26E-MPA)
Dokumento gavimo data ir dokumento gavimo registracijos numeris	–
Dokumento specifikacijos identifikavimo žymuo	ADOC-V1.0
Parašo paskirtis	Pasirašymas
Parašą sukūrusio asmens vardas, pavardė ir pareigos	Mindaugas Pakalnis, Vilniaus miesto savivaldybės administracijos vyriausiasis architektas, Administracijos direktorius
Sertifikatas išduotas	MINDAUGAS PAKALNIS LT
Parašo sukūrimo data ir laikas	2022-03-10 18:15:09 (GMT+02:00)
Parašo formatas	XAdES-X-L
Laiko žymoje nurodytas laikas	2022-03-10 18:15:23 (GMT+02:00)
Informacija apie sertifikavimo paslaugų teikėją	EID-SK 2016, AS Sertifitseerimiskeskus EE
Sertifikato galiojimo laikas	2020-11-03 20:19:13 – 2025-11-02 23:59:59
Informacija apie būdus, naudotus metaduomenų vientisumui užtikrinti	"Registravimas" paskirties metaduomenų vientisumas užtikrintas naudojant "RCSC IssuingCA, VI Registru centras - i.k. 124110246 LT" išduotą sertifikatą "Dokumentų valdymo sistema Avilys, Vilniaus miesto savivaldybės administracija, į.k. 188710061 LT", sertifikatas galioja nuo 2021-12-20 09:38:49 iki 2024-12-19 09:38:49
Pagrindinio dokumento priedų skaičius	–
Pagrindinio dokumento priedamų dokumentų skaičius	–
Priedamo dokumento sudarytojas (-ai)	–
Priedamo dokumento pavadinimas (antraštė)	–
Priedamo dokumento registracijos data ir numeris	–
Programinės įrangos, kuria naudojantis sudarytas elektroninis dokumentas, pavadinimas	Dokumentų valdymo sistema „Avilys“, versija 3.5.56
Informacija apie elektroninio dokumento ir elektroninio (-ių) parašo (-ų) tikrinimą (tikrinimo data)	Atitinka specifikacijos keliamus reikalavimus. Visi dokumente esantys elektroniniai parašai galioja (2022-03-14 09:04:45)
Paieškos nuoroda	–
Papildomi metaduomenys	Nuorašą suformavo 2022-03-14 09:04:46 Dokumentų valdymo sistema „Avilys“