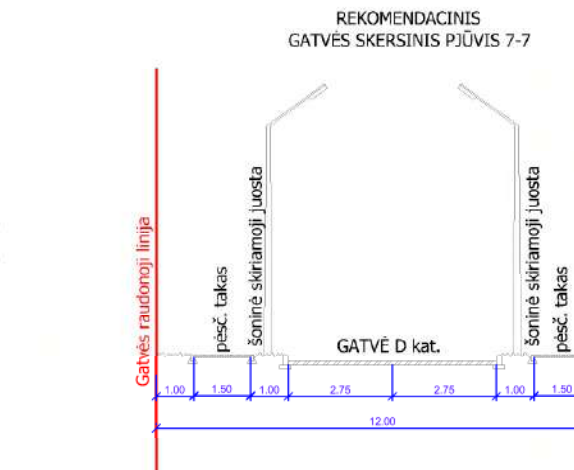
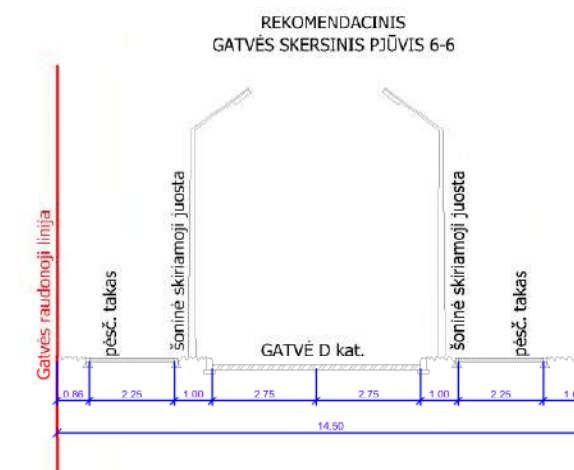
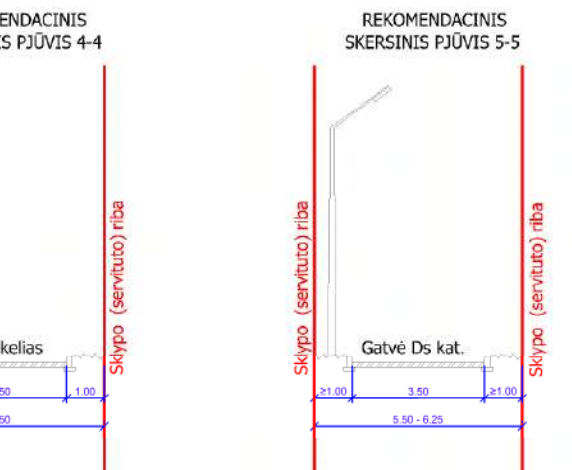
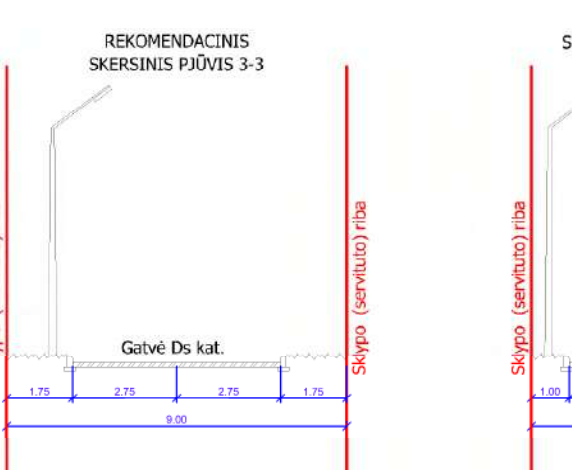
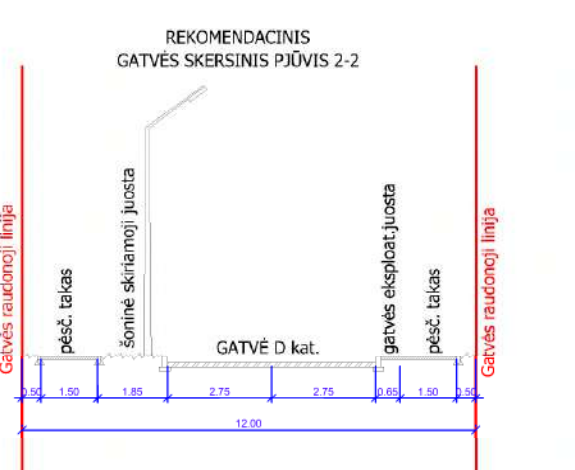
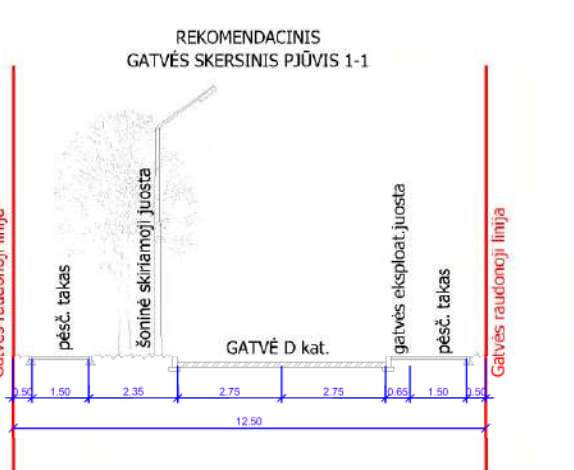




**Pastabos:**

- Įvažiavimų išvažiavimų vietas gali būti tikrinamos (pastumiamos), išlaikant atstumus bei reikalavimus, nustatytus statybos techniniame reglamente 2.06.04.2014 „Gatvės ir viešasis reikšmės keliai. Bendrieji reikalavimai“.
- Pateikti gatvių pjūviai - rekomendaciniai gatvių elementai ir jų parametrai gali būti tikrinami (keičiami) techninio projekto rengimo metu pagal STR 2.06.04.2014 „Gatvės ir viešasis reikšmės keliai. Bendrieji reikalavimai“.
- Topografinis planas detaliojo plano rengimui suderintas ir integruotas į Topografinis ir inžinerinis infrastruktūros informacinę sistemą (TIIIS), unikalus Nr. TIIIS-20230102-000240. Koordinatų sistema - LKS 1994, auščių sistema - LAS07.

	PLANUOJAMA TERITORIJA		TERITORIJOS NAUDOJIMO TIPAS
	ESAMA SKLYPO RIBA		VIENIUCIŲ IR DVIBUCIŲ GYVENAMŲJŲ PASTATŲ TERITORIJA
	PLANUOJAMA SKLYPO RIBA		SUSISIEKIMO IR INŽINERINIŲ TINKLŲ KORIDORIŲ TERITORIJOS
	ESAMOS RAUDONOSIOS GATVIŲ LINIJOS		ATSKIRIŲ ŽELIŲNYŲ TERITORIJOS
	NAIKINAMA RAUDONŲJŲ GATVIŲ LINIJA		REKREACINIŲ MŪŠKŲ SKLYPAI
	PLANUOJAMOS RAUDONOSIOS GATVIŲ LINIJOS		SKLYPO NUMERIS
	VALSTYBINĖS REIKŠMĖS MIŠKO RIBA		SKLYPO PLOŠČIAS
	GAMTINIO KARKASO TERITORIJA		TERITORIJOS NAUDOJIMO REGLAMENTAI:
	ŠLAITO PARIBIO ZONA (25 M)		1 - žemės naudojimo būdas
	STATYBOS RIBA		2 - pastatų aukštis (m)
	STATYBOS ZONA		3 - užstatymo tankis (%)
	ESAMOS SERVITUTAS		4 - užstatymo intensyvumas (vieneto dalinis)
	PLANUOJAMAS SERVITUTAS		5 - užstatymo tipas
	ĮVAŽIAVIMAS IŠVAŽIAVIMAS		6 - priklausomųjų želdynų ir želdinių teritorijų dalis (%)
	PEŠTYLIŲ PRIEŽIŪMAS		



I.K. 125021419		UAB "SENOJO Miesto ARCHITEKTA"		APIE 7,34 HA TERITORIJOS PRIE SKERSINĖS GATVĖS DETALUSIS PLANAS	
A1107	PV	D. S.	2024-05	EISMO ORGANIZAVIMO PLANAS	LAIDA
30074	PDV	V. K.	2024-05	M 1:500	0
A1904	V. M	-B	2024-05	K-VI-13-23-494	LAPAS LAPŲ
STADIJA	DP	INICIATORIUS:	UAB	SMA 22/01	1 2