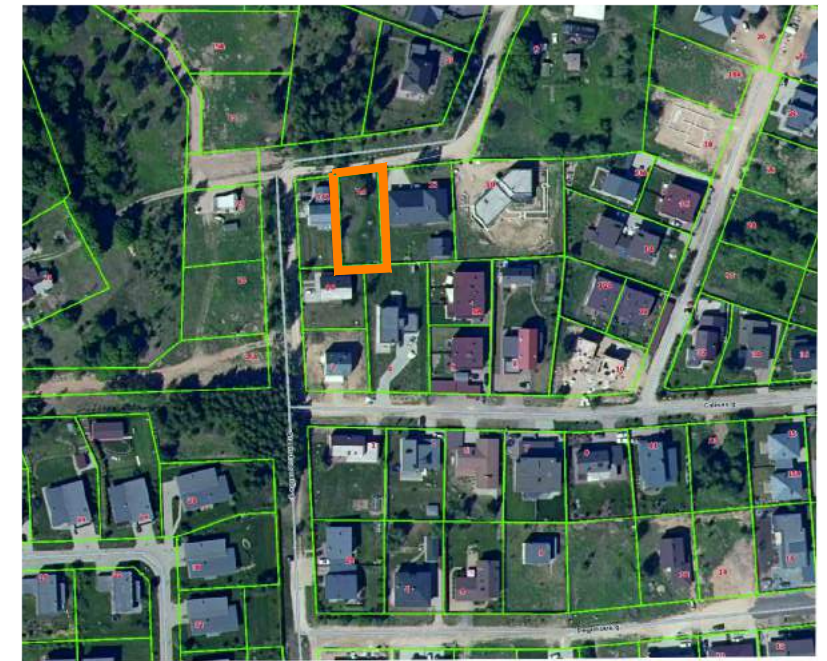
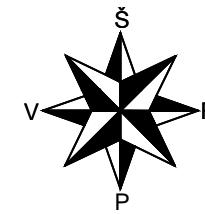


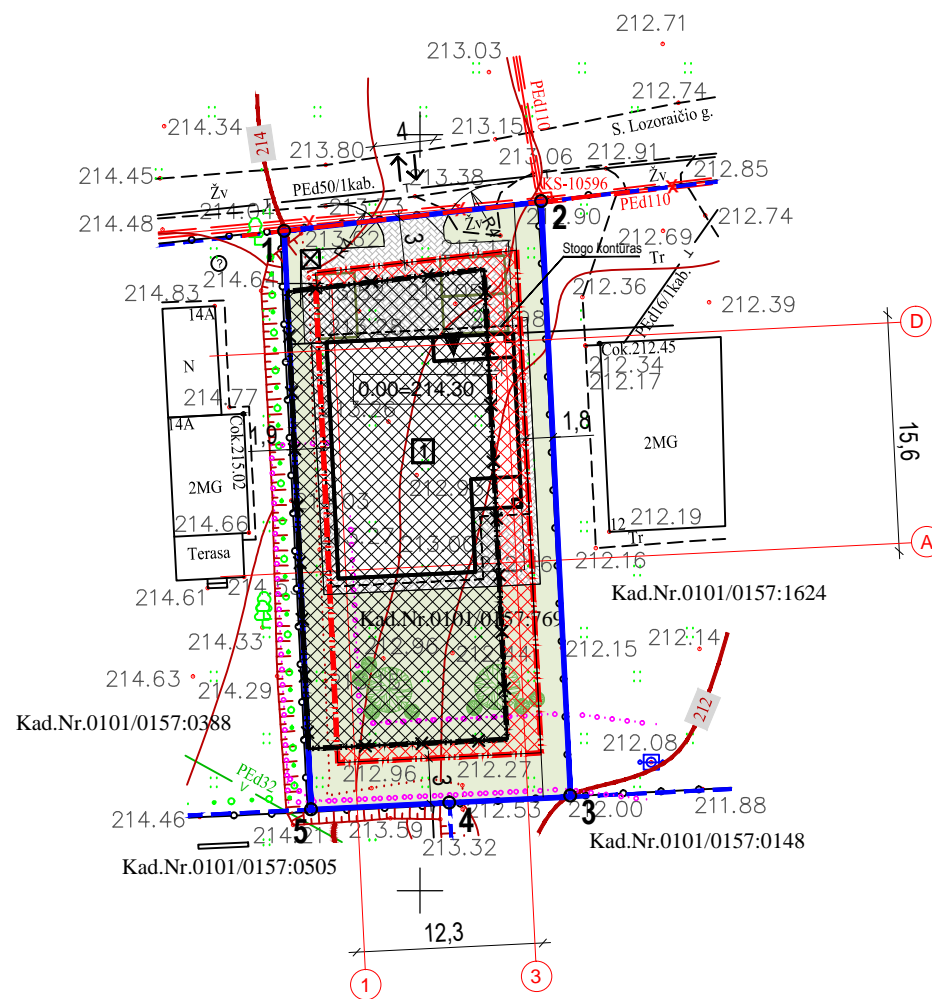
EKSPLIKACIJA:

1 PROJEKTUOJAMAS VIENBUTIS GYVENAMISIS NAMAS

- ◀ lėjimas į pastatą
- ↕ lvažiavimas į sklypą
- ▭ Parkavimo vietos
- ▨ Trinkelių danga
- ▭ Veja



SKLYPO VIETA



134 - D - 16 135 - C - 13

SUTARTINIAI ŽYMĖJIMAI

	ESAMA SKLYPO RIBA
	KAIMYNIŲ SKLYPŲ RIBA
	PATVIRTINTA STATYBOS ZONOS RIBA (patvirtinta 2004-12-29 Vilniaus miesto savivaldybės tarybos sprendimu Nr. 1-636)
	NAUJAI NUSTATOMA STATYBOS ZONOS RIBA
	NAIKINAMA STATYBOS ZONOS RIBA
	NAUJAI NUSTATOMA STATINIŲ STATYBOS ZONA
	ANKSČIAU NUSTATYTA STATINIŲ STATYBOS ZONA (patvirtinta 2004-12-29 Vilniaus miesto savivaldybės tarybos sprendimu Nr. 1-636)
	ĮVAŽIAVIMAS, IŠVAŽIAVIMAS
	ANKSČIAU NUSTATYTOS GATVĖS RAUDONOSIOS LINIJOS

Pastaba:

Rengiant teritorijos prie Džiaugsmo gatvės detaliojo plano koregavimą, keičiama statinių statybos zona ir statybos riba sklype Nr. 8 (Stasio Lozoraičio g. 14, Vilniuje, kad. Nr. 0101/0157:769).  
Kiti patvirtinto detaliojo plano reglamentai ir sprendiniai nekeičiami.

Stambaus mastelio topografinių planų derinimo inžinerinius tinklus eksploatuojantioms organizacijoms viešojoje elektroninėje paslaugoje (TCPD) topografinio plano teritorijai suteiktas unikalus numeris ir data	Data 2020.04.07	Suteiktas unikalus Nr. 13:20:3330
--	--------------------	--------------------------------------

<p><b>UAB „LORUS CONSTRUCTION“</b> Įmonės kodas 304635128 Žalgirio g. 131, LT-08217 Vilnius, tel. 8-676-32459, el.p. marius@lorus.lt</p>		
OBJEKTAS	Numeris topografinėje informacinėje sistemoje 167369	Vilniaus m., Stasio Lozoraičio g. 14 Kad.Nr.0101/0157:0333
KOORDINACIJŲ SISTEMA - LKS-94		AUKŠČIŲ SISTEMA - LAS07
Kvalifikacijos pažymėjimo Nr. 1GKV-785		Antspaudas (jei privalo turėti)
GEODEZININKAS	VARDAS IR PAVARDĖ MARIUS KUNDELIS	PARAŠAS DATA 2020.03.12
		A.V.

Kval. atest.	UAB "Idea urbana"			OBJEKTAS	
	Sporto g. 10, Vilnius, tel. 211 3331			Teritorijos prie Džiaugsmo gatvės detaliojo plano sklypo Nr. 8 koregavimas, keičiant statinių statybos zoną ir ribą	
A2006	Dir.	A. Bernatavičienė	2021-01	Sklypo planas (Stasio Lozoraičio g. 14, Vilniuje, kad. Nr. 0101/0157:769) su koreguojama detaliojo plano statinių statybos zona ir statybos riba	Laida
	PV	A. Kariniauskienė	2021-01		0
Etapas	STATYTOJAS: J.R.			ŽYMUO	Lapas
DPK				DPK-21-05	Lapų
					01

**SKLYPO TAŠKŲ  
NUŽYMĖJIMO KOORDINATĖS:**

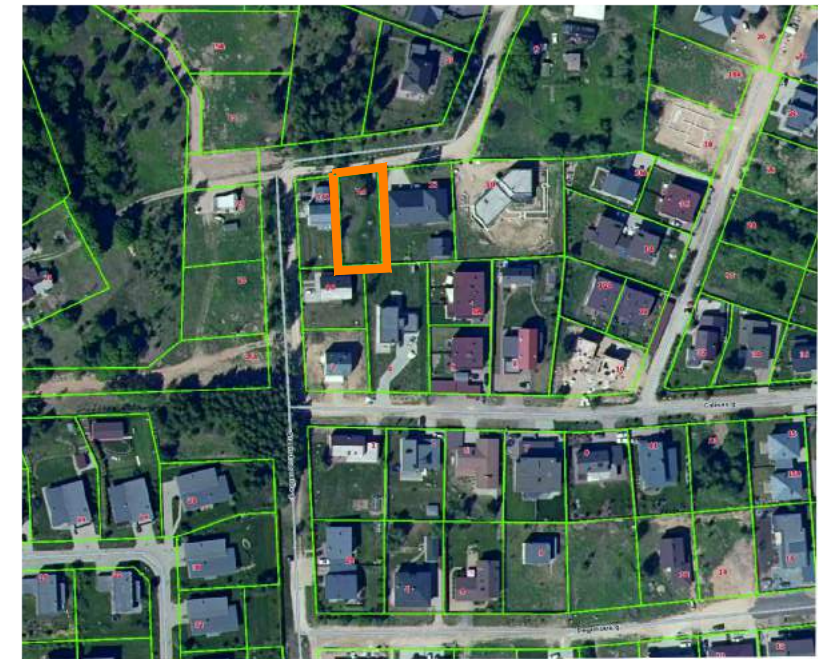
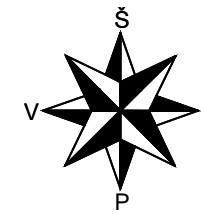
Taško Nr.	X	Y
1	6061353.50	589598.92
2	6061355.44	589615.92
3	6061316.10	589617.85
4	6061315.67	589609.85
5	6061315.22	589600.70

**PROJEKTUOJAMAS  
VIENBUTIS GYVENAMASIS NAMAS:**

Pastato bendrasis plotas: 186,48 m<sup>2</sup>  
 Pastato tūris: 953 m<sup>3</sup>  
 Pastato aukštų skaičius: 2  
 Pastato aukštis nuo žemės paviršiaus: 8,00 m

**BENDRIEJI STATINIO RODIKLIAI:  
SKLYPAS:**

Sklypo plotas: 665 m<sup>2</sup>  
 Užstatytas plotas: 179,51 m<sup>2</sup>  
 Sklypo užstatymo tankumas: 27 %  
 Sklypo užstatymo intensyvumas: 28 %  
 Želdinių plotas - 49 %

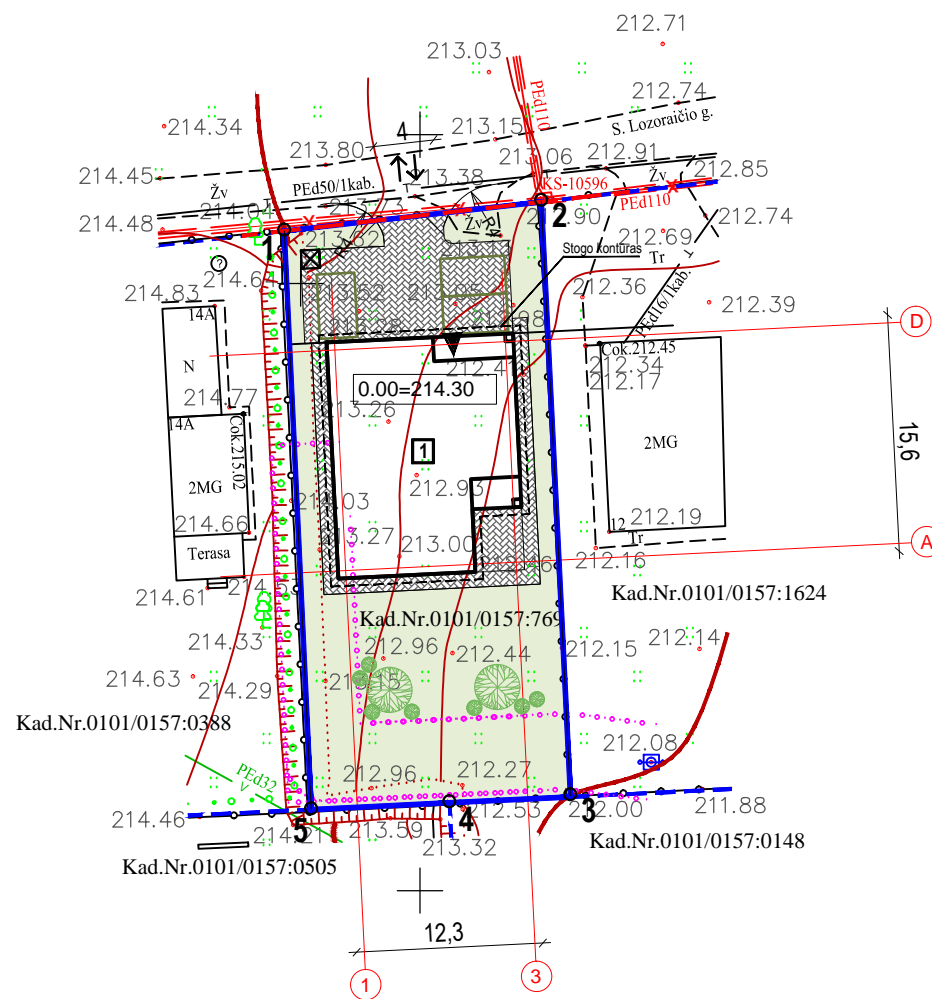


SKLYPO VIETA

EKSPLIKACIJA:

[1] PROJEKTUOJAMAS VIENBUTIS GYVENAMASIS NAMAS

- ◀ lėjimas į pastatą
- ↕ įvažiavimas į sklypą
- ▭ Parkavimo vietos
- ▨ Trinkelių danga
- ▭ Veja



134 - D - 16 135 - C - 13

**SUTARTINIAI ŽYMĖJIMAI**

	ESAMA SKLYPO RIBA
	ĮVAŽIAVIMAS, IŠVAŽIAVIMAS

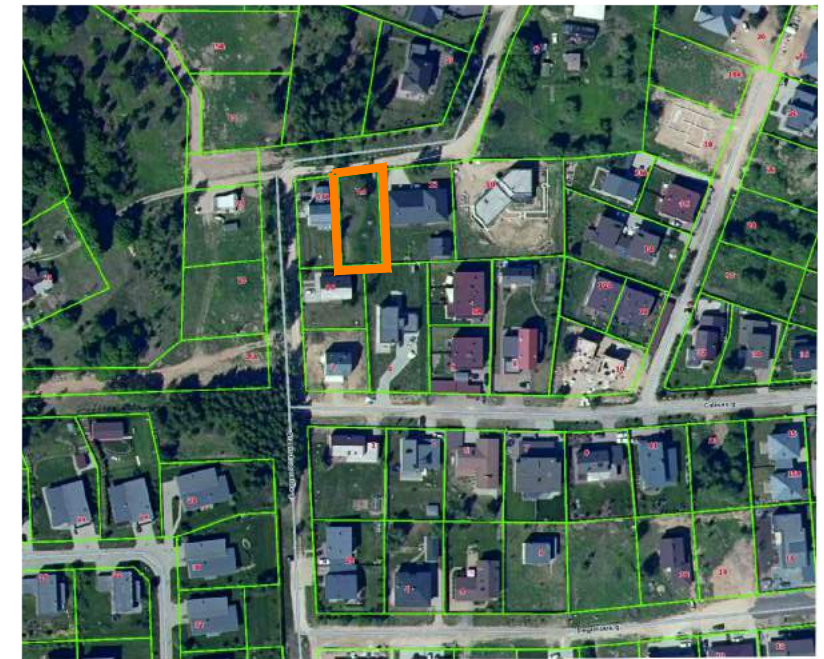
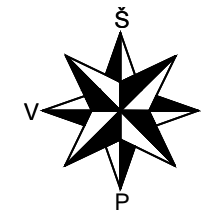
**Pastaba:**

Rengiant teritorijos prie Džiaugsmo gatvės detaliojo plano koregavimą, keičiama statinių statybos zona ir statybos riba sklype Nr. 8 (Stasio Lozoraičio g. 14, Vilniuje, kad. Nr. 0101/0157:769).  
 Kiti patvirtinto detaliojo plano reglamentai ir sprendiniai nekeičiami.

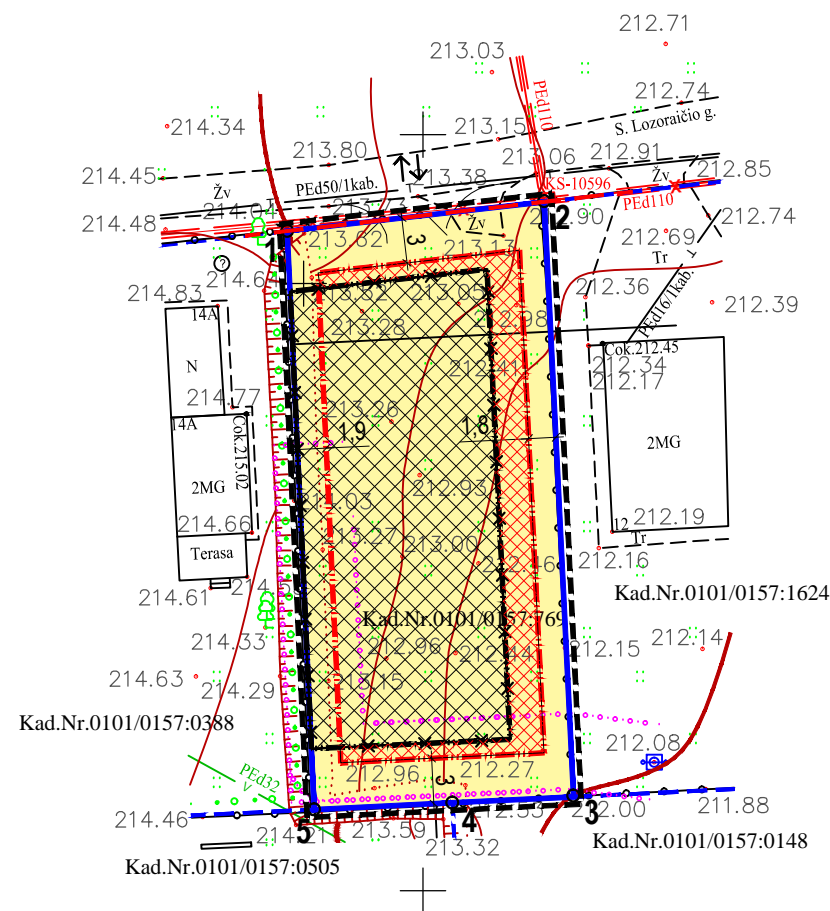
Stambaus mastelio topografinių planų derinimo inžinerinius tinklus eksploatuojančioms organizacijoms viešojoje elektroninėje paslaugoje (TCPD) topografinio plano teritorijai suteiktas unikalus numeris ir data	Data	Suteiktas unikalus Nr.
	2020.04.07	13:20:3330

<p><b>UAB „LORUS CONSTRUCTION“</b>                  Įmonės kodas 304635128                  Žalgirio g. 131, LT-08217 Vilnius, tel. 8-676-32459, el.p. marius@lorus.lt</p>			
OBJEKTAS	Numeris topografinėje informacinėje sistemoje	167369	Vilniaus m., Stasio Lozoraičio g. 14 Kad.Nr.0101/0157:0333
KOORDINACIJŲ SISTEMA - LKS-94		AUKŠČIŲ SISTEMA - LAS07	
Kvalifikacijos pažymėjimo Nr. 1GKV-785			Antspaudas (jei privalo turėti)
GEODEZININKAS	VARDAS IR PAVARDĖ	PARAŠAS	DATA
	MARIUS KUNDELIS		2020.03.12
			A.V.

Kval. atest.	UAB "Idea urbana"			OBJEKTAS	
	Sporto g. 10, Vilnius, tel. 211 3331			Teritorijos prie Džiaugsmo gatvės detaliojo plano sklypo Nr. 8 koregavimas, keičiant statinių statybos zoną ir ribą	
A2006	Dir.	A. Bernatavičienė	2021-01	Sklypo sutvarkymo planas	Laida
	PV	A. Karinauskienė	2021-01		0
Etapas	STATYTOJAS: J.R			ŽYMUO	Lapas
DPK				DPK-21-05	Lapų
				M 1:500	01
					01



SKLYPO VIETA



134-D-16 135-C-13

**G1** VIENBUČIŲ IR DVIBUČIŲ  
GYVENAMŲJŲ PASTATŲ STATYBA

SUTARTINIAI ŽYMĖJIMAI

	DETALIOJO PLANO KOREKTŪROS GALIOJIMO RIBA
	ESAMA SKLYPO RIBA
	KAIMYNIŲ SKLYPAI
	GATVĖS RAUDONOSIOS LINIJOS
	PATVIRTINTA STATYBOS ZONOS RIBA (patvirtinta 2004-12-29 Vilniaus miesto savivaldybės tarybos sprendimu Nr. 1-636)
	NAUJAI NUSTATOMA STATYBOS ZONOS RIBA
	NAIKINAMA STATYBOS ZONOS RIBA
	NAUJAI NUSTATOMA STATINIŲ STATYBOS ZONA
	ANKŠČIAU NUSTATYTA STATINIŲ STATYBOS ZONA (patvirtinta 2004-12-29 Vilniaus miesto savivaldybės tarybos sprendimu Nr. 1-636)
	[važiavimas/išvažiavimas]

Pastaba:

Rengiant teritorijos prie Džiaugsmo gatvės detaliojo plano koregavimą, keičiama statinių statybos zona ir statybos riba sklype Nr. 8 (Stasio Lozoraičio g. 14, Vilniuje, kad. Nr. 0101/0157:769).  
Kiti patvirtinto detaliojo plano reglamentai ir sprendiniai nekeičiami.

Stambaus mastelio topografinių planų derinimo inžinerinius tinklus eksploatuojančioms organizacijoms viešojoje elektroninėje paslaugoje (TCPD) topografinio plano teritorijai suteiktas unikalus numeris ir data	Data 2020.04.07	Suteiktas unikalus Nr. 13:20:3330
--	--------------------	--------------------------------------

<p><b>UAB „LORUS CONSTRUCTION“</b> Įmonės kodas 304635128 Žalgirio g. 131, LT-08217 Vilnius, tel. 8-676-32459, el.p. marius@lorus.lt</p>		
OBJEKTAS	Numeris topografinėje informacinėje sistemoje 167369	Vilniaus m., Stasio Lozoraičio g. 14 Kad.Nr.0101/0157:0333
KOORDINACIJŲ SISTEMA - LKS-94		AUKŠČIŲ SISTEMA - LAS07
Kvalifikacijos pažymėjimo Nr. 1GKV-785		Antspaudas (jei privalo turėti)
GEODEZININKAS	VARDAS IR PAVARDĖ MARIUS KUNDELIS	PARAŠAS 
	DATA 2020.03.12	A.V.

Kval. atest.	UAB "Idea urbana"			OBJEKTAS	
	Sporto g. 10, Vilnius, tel. 211 3331			Teritorijos prie Džiaugsmo gatvės detaliojo plano sklypo Nr. 8 koregavimas, keičiant statinių statybos zoną ir ribą	
A2006	Dir.	A. Bernatavičienė	2021-01	Brėžinys su koreguojama detaliojo plano statinių statybos zona ir statybos riba	Laida
	PV	A. Kariniauskienė	2021-01		0
Etapas	STATYTOJAS: J.R.			ŽYMUO	Lapas
DPK				DPK-21-05	Lapų
				M 1:500	01