



**VILNIAUS MIESTO SAVIVALDYBĖS
ADMINISTRACIJOS DIREKTORIUS**

**ĮSAKYMAS
DĖL TERITORIJOS T-08 KVARTALO DIDŽIUOSE GULBINUOSE DETALIOJO PLANO
SUSIEKIMO KOMUNIKACIJŲ IŠDĖSTYMO PRINCIPŲ KOREGAVIMO ŽEMĖS
SKLYPE DANGERUČIO G. 48 (KADASTRO NR. 0101/0101:337) TVIRTINIMO**

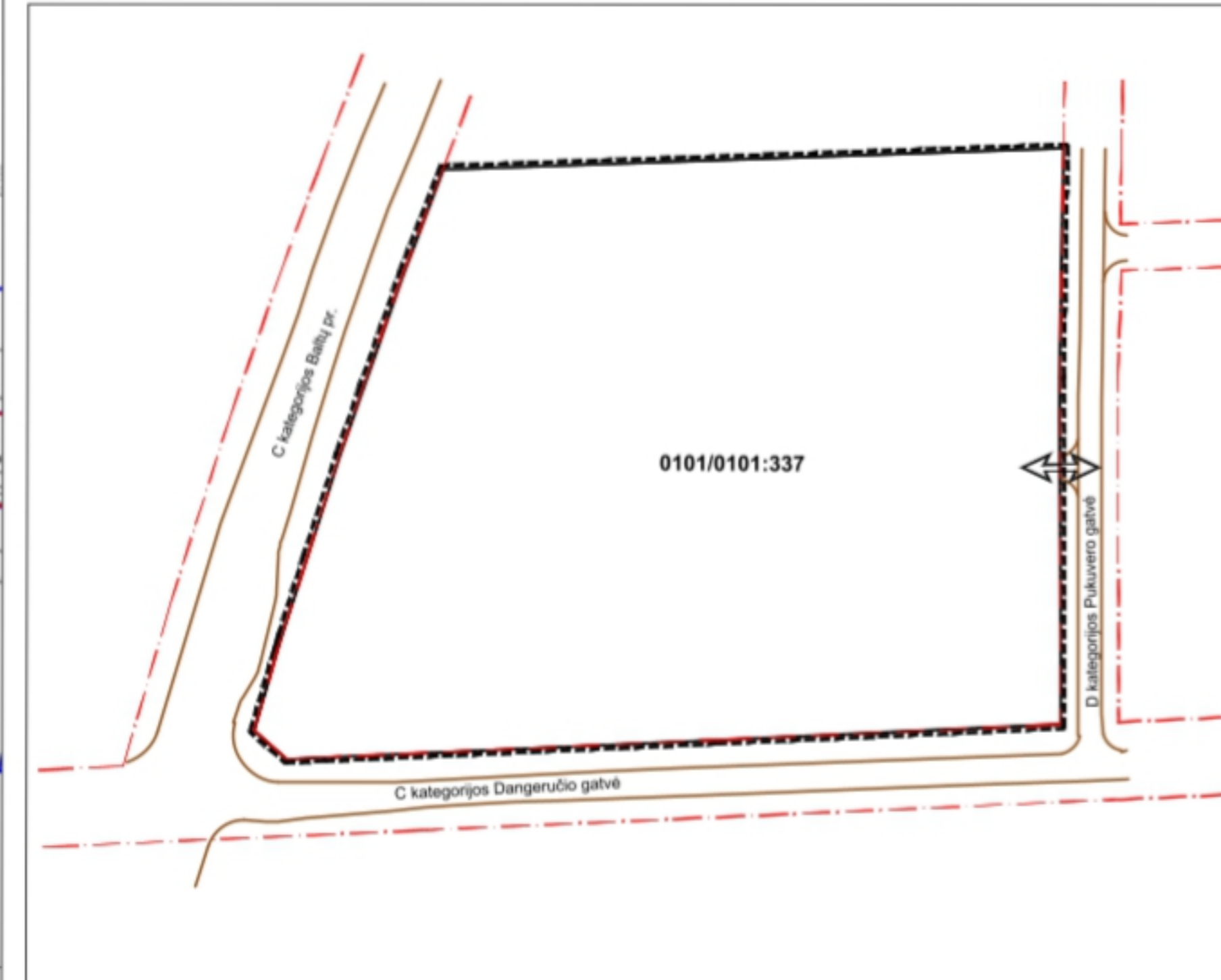
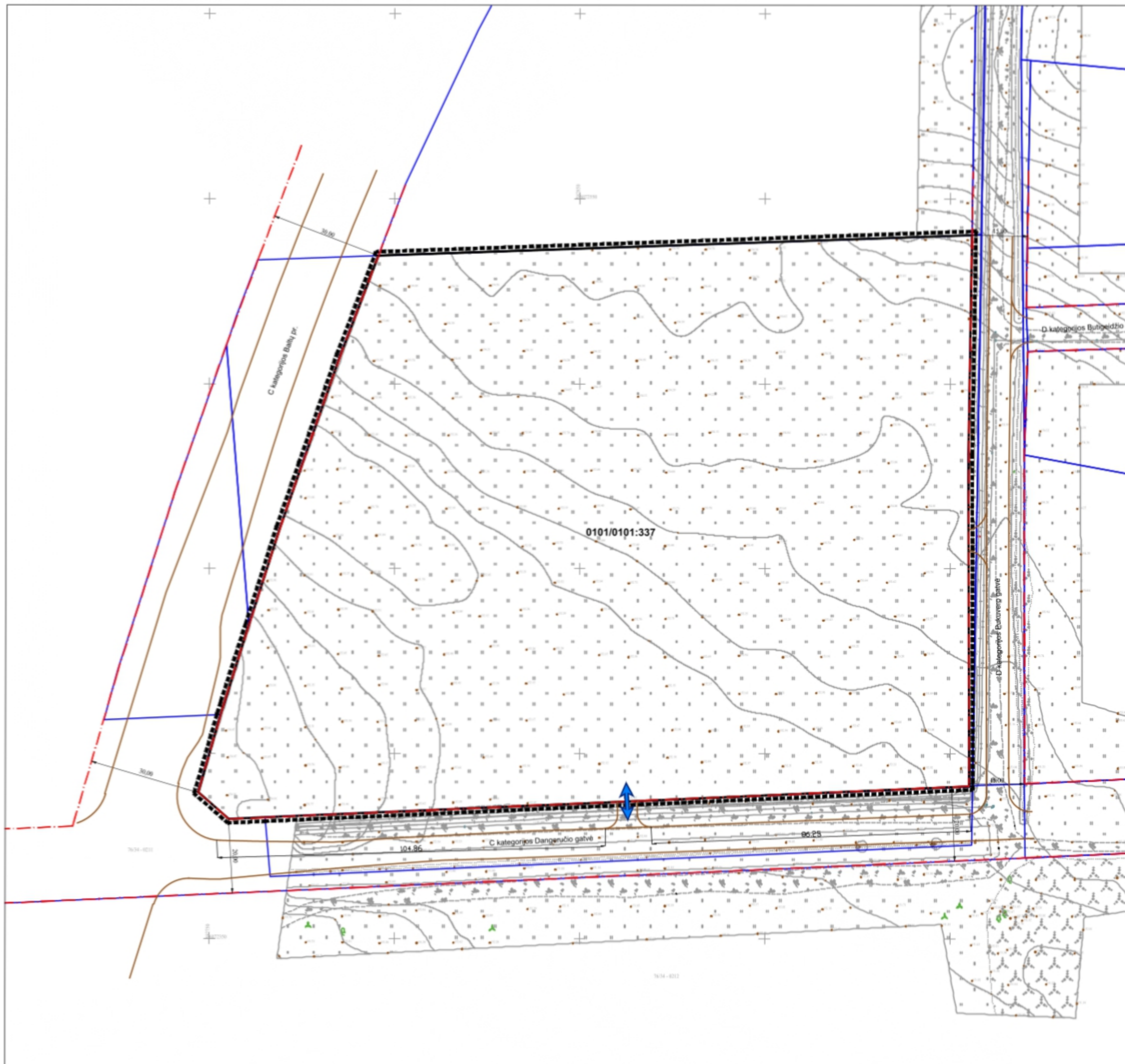
Nr.
Vilnius

Vadovaudamasis Lietuvos Respublikos vietos savivaldos įstatymo 27 straipsnio 4 dalimi, Lietuvos Respublikos teritorijų planavimo įstatymo 27 straipsnio 4 dalimi, 28 straipsnio 9 dalimi, Lietuvos Respublikos aplinkos ministro 2014 m. sausio 2 d. įsakymu Nr. D1-8 „Dėl Kompleksinio teritorijų planavimo dokumentų rengimo taisyklių patvirtinimo“ patvirtintų Kompleksinio teritorijų planavimo dokumentų rengimo taisyklių 323.1 papunkčiu ir Vilniaus miesto savivaldybės mero 2024 m. sausio 4 d. potvarkio Nr. 955-30/24 „Dėl Vilniaus miesto savivaldybės administracijos direktoriaus įgaliojimo“ 1.1.2 papunkčiu,

t v i r t i n u Vilniaus miesto savivaldybės tarybos 2009 m. liepos 1 d. sprendimu Nr. 1 -1106 „Dėl T-08 kvartalo buvusiam Didžiųjų Gulbinų kaime detaliojo plano tvirtinimo“ patvirtinto detaliojo plano (registro Nr. T00060006) sprendinių koregavimą žemės sklype Dangeručio g. 48 (kadastro Nr. 0101/0101:337), kuriuo pakeisti detalioju planu nustatyti susisiekimo komunikacijų išdėstymo principai pagal pagrindinį brėžinį (pridedama), kuriam pritarė Teritorijų planavimo komisija. (Teritorijų planavimo procesų valstybinės priežiūros informacinėje sistemoje teritorijų planavimo dokumento Nr. K-VT-13-24-769).

Administracijos direktorius

Adomas Bužinskas



SCHEMA NR.1. VILNIAUS MIESTO SAVIVALDYBĖS ADMINISTRACIJOS DIREKTORIAUS PAVADUOTOJO 2022 M. SPALIO MĖN. 21 D. ĮSAKYMU NR. A-30-3936/22 PATVIRTINTO T-08 KVARTALO BUVUSIAME DIDŽIŲJŲ GULBINŲ KAIME DETALIOJO PLANO SPRENDINIŲ KOREGAVIMO SKLYPE NR. 15 (DANGERUČIO G. 48, KADASTRO NR. 0101/0101:337) SUSISIEKIMO KOMUNIKACIJŲ PRINCIPŲ IŠDĖSTYMO SPRENDINIAI

UAB „ID Vilnius“
GIS sk.
2024 08 26
Nr. 11936

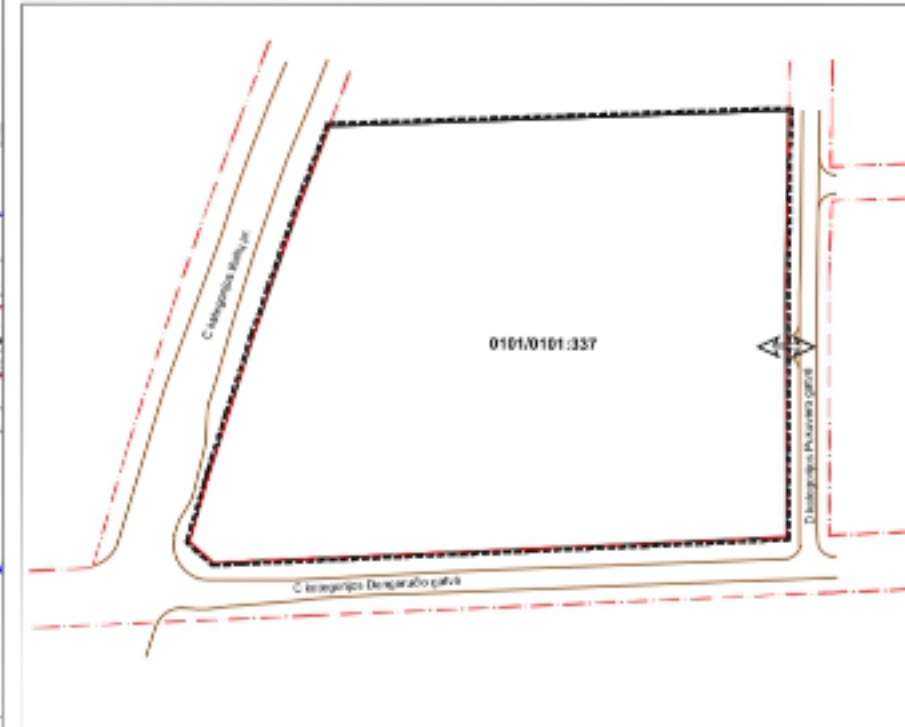
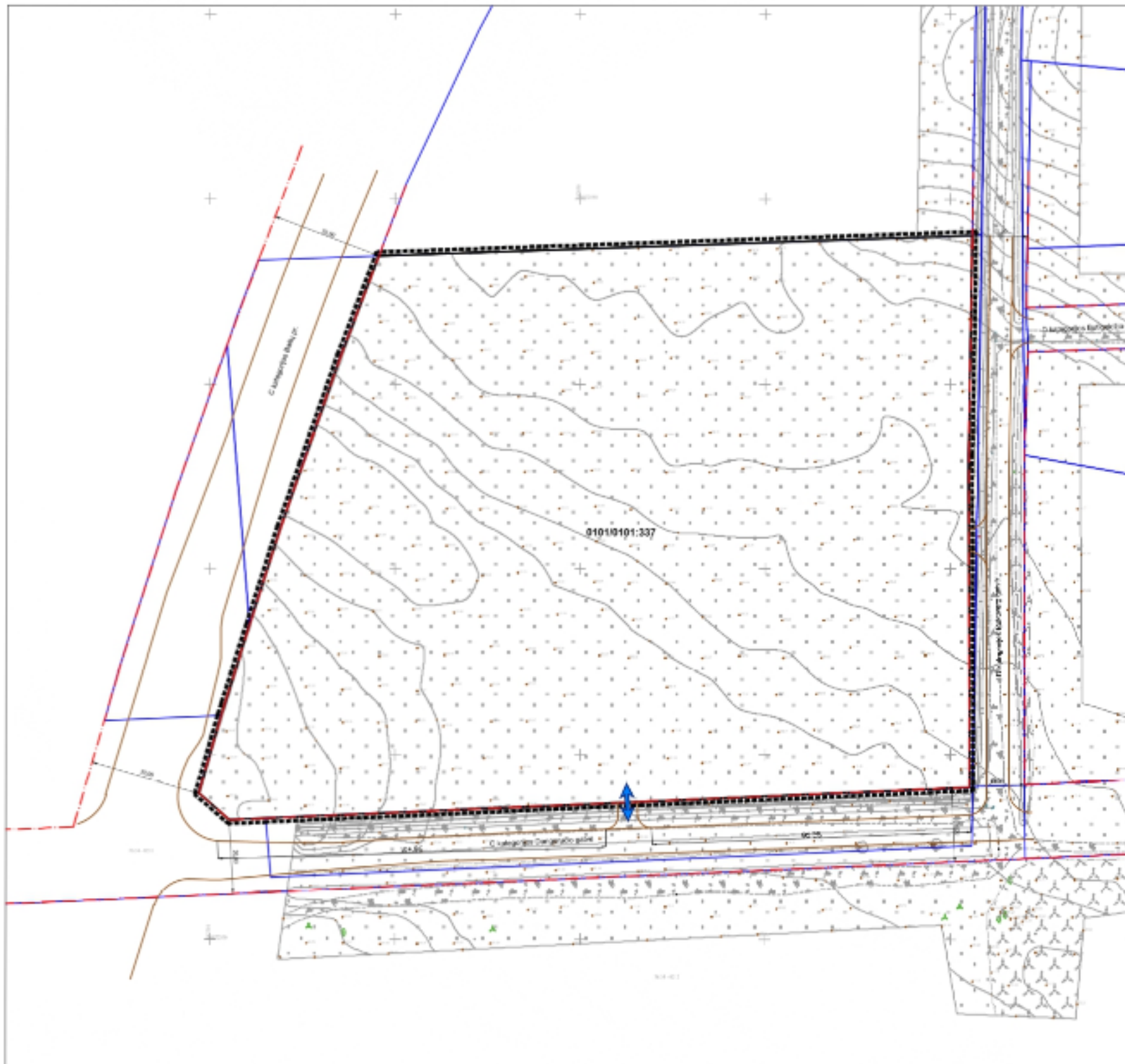
SCHEMA NR.2. SUSISIEKIMO KOMUNIKACIJŲ IŠDĖSTYMO PRINCIPŲ SPRENDINIAI PO ŠIO DETALIOJO PLANO KOREGAVIMO PATVIRTINIMO

Pastabos:
1. Koreguojami Vilniaus miesto savivaldybės tarybos 2009-07-01 sprendimu Nr. 1-1106 "Dėl T-08 kvartalo buvusiamė Didžiųjų Gulbinų kaime detaliojo plano tvirtinimo" patvirtinto detaliojo plano (registro Nr. T00060006), pakoreguoto Vilniaus miesto savivaldybės administracijos direktoriaus pavaduotojo 2022-10-21 įsakymu Nr. A30-3936/22 "Dėl T-08 kvartalo buvusiamė didžiųjų gulbinų kaime detaliojo plano sprendinių koregavimo sklype Nr. 15 (Danguočių g. 48, kadastro Nr. 0101/0101:337) tvirtinimo" projektu nustatyti susisiekimė komunikacijų išdėstymė principai, numatant papildomą įvažiavimą / išvažiavimą iš planuojamo sklypo į C kategorijos Danguočių gatvę tik dešiniuosius posūkius. Jokie kiti ankstesniais TPD nustatyti reglamentai nekeičiami.
2. Brėžiniai rengiami ant 2024-03-27 UAB "Geoksis" parengto ir suderinto Teritorijos prie Danguočių ir Pukverio g. Vilniuje topografinio plano M 1:500, Nr. TIIS1-20240327-017553.

SUTARTINIS ŽYMĖJIMAS:

- Detaliojo plano korektūros galiojimo ribos
- Planuojamo sklypo ribos
- Gretimų sklypų ribos
- Esamos gatvės raudonosios linijos
- DP suplanuota įvažiavimo - išvažiavimo vieta
- Planuojama įvažiavimo - išvažiavimo vieta

Rengėjas:			Objektas:		
UAB „Miesto vizija“ įm.k 303081028 Geranainių g. 7, Vilnius tel. +370 650 55031			T-08 KVARTALO BUVUSIAME DIDŽIŲJŲ GULBINŲ KAIME DETALIOJO PLANO, PAKOREGUOTO SKLYPO (KAD. NR. 0101/0101:620), ESANČIO T-08 KVARTALE, BUVUSIAME DIDŽIŲJŲ GULBINŲ KAIME, DETALIOJO PLANO SPRENDINIŲ KOREGAVIMU SKLYPE NR. 15 (DANGERUČIO G. 48, KADASTRO NR. 0101/0101:337) SUSISIEKIMO KOMUNIKACIJŲ IŠDĖSTYMO PRINCIPŲ KOREGAVIMAS		
A1053	PV	R.D	2024 08	Brėžinys:	
Organizatorius: Vilniaus miesto savivaldybės administracijos direktorius				SUSISIEKIMO KOMUNIKACIJŲ IŠDĖSTYMO PRINCIPŲ KOREGAVIMO BRĖŽINYS M 1:1000	
Iniciatorius: UAB "				Projekto numeris: MV 24-07	
				Laida	Lapų
				0	1
				Lapas	Lapų
				1	1



SCHEMA NR.1. VILNIAUS MIESTO SAVIVALDYBĖS ADMINISTRACIJOS DIREKTORIAUS PAVADUOTOJO 2022 M. SPALIO MĖN. 21 D. ĮSAKYMU NR. A-30-3806/22 PATVIRTINTO T-08 KVARTALO BUVUSIAME DIDŽIŲJŲ GULBINŲ KAIME DETALIOJO PLANO SPRENDINIŲ KOREGAVIMO SKLYPE NR. 15 (DANGERUČIO G. 48, KADASTRO NR. 0101/0101:337) SUSISIEKIMO KOMUNIKACIJŲ PRINCIPŲ IŠDĖSTYMO SPRENDINIAI

UAB „ID Vilnius“
GIS sk.
2024 08 26
Nr. 11936

SCHEMA NR.2. SUSISIEKIMO KOMUNIKACIJŲ IŠDĖSTYMO PRINCIPŲ SPRENDINIAI PO ŠIO DETALIOJO PLANO KOREGAVIMO PATVIRTINIMO

Pastabos:
1. Koreguojami Vilniaus miesto savivaldybės tarybos 2009-07-01 sprendimu Nr. 1-1105 "Dėl T-08 kvartalo buvusiam Didžiųjų Gulbinų kaime detaliojo plano tvirtinimo" patvirtinto detaliojo plano (registro Nr. T00050006) pakoreguoto Vilniaus miesto savivaldybės administracijos direktoriaus pavaduotojo 2022-10-21 įsakymu Nr. A30-3806/22 "Dėl T-08 kvartalo buvusiam Didžiųjų Gulbinų kaime detaliojo plano sprendinių koregavimo sklype Nr. 15 (Dangeručio g. 48, kadastro Nr. 0101/0101:337) tvirtinimo" projektu nustatyti susisieikimo komunikacijų išdėstymo principai, numatant papildomą įvažinimą / išvažinimą iš planuojamo sklypo į C kategorijos Dangeriūčio gatvę bei dešiniuosius posūkius. Jokie kit ankstesniais TPD nustatyti reglamentiniai reikalavimai.
2. Brėžiniai rengiami ant 2024-03-27 UAB "Geoskai" parengto ir suderinto Teritorijos prie Dangeriūčio ir Pukverto g. Vilniuje topografinio plano M 1:500, Nr. T11S1-20240327-017553.

SUTARTINIS ŽYMĖJIMAS:

	Detaliojo plano korektūros galiojimo ribos
	Planuojamo sklypo ribos
	Greitųjų sklypų ribos
	Esamos gatvės naudojimosi linijos
	DP suplanuota įvažinimo - išvažinimo vieta
	Planuojama įvažinimo - išvažinimo vieta

Rengėjas:		Objektas:	
UAB „Miesto vizija“ įm.k 303081028 Geranainių g. 7, Vilnius tel. +370 650 55031		T-08 KVARTALO BUVUSIAME DIDŽIŲJŲ GULBINŲ KAIME DETALIOJO PLANO, PAKOREGUOTO SKLYPO (KAD. NR. 0101/0101:620), ESANČIO T-08 KVARTALE, BUVUSIAME DIDŽIŲJŲ GULBINŲ KAIME, DETALIOJO PLANO SPRENDINIŲ KOREGAVIMU SKLYPE NR. 15 (DANGERUČIO G. 48, KADASTRO NR. 0101/0101:337) SUSISIEKIMO KOMUNIKACIJŲ IŠDĖSTYMO PRINCIPŲ KOREGAVIMAS	
A1053	PV	R.D	2024 08
Organizatorius: Vilniaus miesto savivaldybės administracijos direktorius		Brėžinys: SUSISIEKIMO KOMUNIKACIJŲ IŠDĖSTYMO PRINCIPŲ KOREGAVIMO BRĖŽINYS M 1:1000	
Iniciatorius: UAB "		Projekto numeris: MV 24-07	
		Laida	Lapas
		0	1
		Lapas	Lapy
		1	1

DETALŪS METADUOMENYS

Dokumento sudarytojas (-ai)	Vilniaus miesto savivaldybė 188710061, Konstitucijos pr. 3, LT-09601, Vilnius
Dokumento pavadinimas (antraštė)	DĖL TERITORIJOS T-08 KVARTALO DIDŽIUOSE GULBINUOSE DETALIOJO PLANO SUSIEKIMO KOMUNIKACIJŲ IŠDĖSTYMO PRINCIPŲ KOREGAVIMO ŽEMĖS SKLYPE DANGERUČIO G. 48 (KADASTRO NR. 0101/0101:337) TVIRTINIMO
Dokumento registracijos data ir numeris	2024-11-07 Nr. 30-2818/24
Dokumento gavimo data ir dokumento gavimo registracijos numeris	–
Dokumento specifikacijos identifikavimo žymuo	ADOC-V1.0
Parašo paskirtis	Pasirašymas
Parašą sukūrusio asmens vardas, pavardė ir pareigos	Adomas Bužinskas, Administracijos direktorius, Administracijos direktorius
Sertifikatas išduotas	ADOMAS BUŽINSKAS, Vilniaus miesto savivaldybės administracija LT
Parašo sukūrimo data ir laikas	2024-11-06 17:00:50 (GMT+02:00)
Parašo formatas	XAdES-T
Laiko žymoje nurodytas laikas	2024-11-06 17:00:51 (GMT+02:00)
Informacija apie sertifikavimo paslaugų teikėją	ADIC CA ECC, Asmens dokumentu israsymo centras prie LR VRM LT
Sertifikato galiojimo laikas	2024-06-18 10:06:41 – 2028-06-17 10:06:41
Informacija apie būdus, naudotus metaduomenų vientisumui užtikrinti	"Registravimas" paskirties metaduomenų vientisumas užtikrintas naudojant "RCSC IssuingCA, VI Registru centras - i.k. 124110246 LT" išduotą sertifikatą "Dokumentų valdymo sistema Avilys, Vilniaus miesto savivaldybės administracija, i.k. 188710061 LT", sertifikatas galioja nuo 2021-12-20 09:38:49 iki 2024-12-19 09:38:49
Pagrindinio dokumento priedų skaičius	1
Pagrindinio dokumento pridedamų dokumentų skaičius	–
Priedamo dokumento sudarytojas (-ai)	–
Priedamo dokumento pavadinimas (antraštė)	–
Priedamo dokumento registracijos data ir numeris	–
Programinės įrangos, kuria naudojantis sudarytas elektroninis dokumentas, pavadinimas	Dokumentų valdymo sistema „Avilys“, versija 3.5.74.2
Informacija apie elektroninio dokumento ir elektroninio (-ių) parašo (-ų) tikrinimą (tikrinimo data)	Atitinka specifikacijos keliamus reikalavimus. Visi dokumente esantys elektroniniai parašai galioja (2024-11-07 08:51:30)
Paieškos nuoroda	–
Papildomi metaduomenys	Nuorašą suformavo 2024-11-07 08:51:30 Dokumentų valdymo sistema „Avilys“