

UAB „BALTAS
FONAS“

Objekto pavadinimas	Gyvenamosios paskirties (vieno buto) pastato, Vismaliukų sodų 3-ioji g. 62, Vilniuje, rekonstravimo supaprastintas projektas
Objekto adresas	Vismaliukų sodų 3-ioji g. 62, Vilnius, pastato unikalus Nr. 1399-1016-8010
Esama pastato paskirtis	Kita (sodų)
Objekto Nr.	BF21-01/18-PP
Etapas	Projektiniai pasiūlymai
Statybos rūšis	Rekonstravimas
Statinio kategorija	Nesudėtingas II grupė
Bylos žymuo	BF21-01/18-PP
Tomo Nr.	1
Laida	0
Užsakovas	S.K.

Atestatas	Pareigos	Vardas, pavardė	Parašas	Data
	Direktorius	Mindaugas Jamantas		2021-08
A1032	PV, PDV	Romanas Mankus		2021-08

Gyvenamosios paskirties (vieno buto) pastato, Vismaliukų sodų 3-ioji g. 62, Vilniuje, rekonstravimo supaprastintas projektas

PROJEKTINIŲ PASIŪLYMŲ SUDĖTIS

Eil. Nr.	Pavadinimas	Lapas
1.	AIŠKINAMASIS RAŠTAS	3-5
2.	BRĖŽINIAI	
	Sklypo planas M1:500	6
	Pirmo aukšto planas M1:100	7
	Pjūviai M1:100	8
	Fasadai M1:100	9
	Vizualizacijos	10-11
3.	PROJEKTINIŲ PASIŪLYMŲ UŽDUOTIS	12-14

BF21-01/18-PP	Lapas	Lapų	Laida
	2	5	0

Gyvenamosios paskirties (vieno buto) pastato, Vismaliukų sodų 3-ioji g. 62, Vilniuje, rekonstravimo supaprastintas projektas

AIŠKINAMASIS RAŠTAS

Projektuojamų statinių sąrašas:

Gyvenamasis namas (vieno buto);

Bendroji informacija

Pagal nekilnojamojo turto registro duomenų banko išrašą:

Sklypo (kad.Nr. 0101/0007:2119) naudojimo paskirtis – Žemės ūkio, naudojimo būdas – Mėgėjų sodo žemės sklypai;

Rekonstruojamo pastato (un.Nr. 1399-1016-8010) esma paskirtis – Sodo pastatas.

Gyvenamasis namas projektuojamas nekeičiant esamo žemės reljefo. Didžiausias sklypo reljefo nuolydis neviršija 10 laipsnių. Esamo pastato stogas dvišlaitis, stačiakampio formos plane. Naujai projektuojama, papildoma pastato dalis – stačiakampio plano, prišliejama prie pastato iš vakarų pusės, su stačiakampe, stogu dengta terasa į šiaurės – vakarų pusę. Virš naujai projektuojamų patalpų numatomas dvišlaitis stogas. Stogo nuolydžiai – analogiškai esamai stogo daliai. Virš terasos stogo nuolydis 13°. Numatyta medinių dailienčių apdaila visam pastatui, kad statinys harmoningai įsiliėtų į aplinką. Naujojoje pastato dalyje projektuojamas tambūras ir kambarys. Esamoje pastato dalyje patalpos neperplanuojamos - yra svetainė su virtuvele, vonia ir du kambariai. Iš tambūro patenkama į naujai suprojektuotą kambarį ir koridorių, iš jo - į vonią ir kambarį, bei pagrindinę gyvenamąją erdvę – svetainę, virtuvę, toliau – irgi į kambarį. Po vienu iš kambarių, kadastrinės bylos duomenimis yra 1,8m aukščio rūsys, kadangi aukštis rūsio patalpoms nepakankamas – numatomas techninis pogrindis. Palėpėje, kadastrinės bylos duomenimis yra 1,7m aukščio kambarys, kadangi patalpos aukštis neatitinka kambario paskirties patalpų reikalavimų – patalpa naikinama.

Pastato langai, esami ir numatyti - plastikinių konstrukcijų, išorinės durys – plastikinės stiklintos, vidaus durys – skydinės. Esamus pirmo aukšto langus pietiniame ir vakariniame fasaduose numatoma aukštinti į viršų.

Pastatas insoliacijos aspektu nedaro įtakos dėl mažesnio nei normomis nustatytas insoliacinis režimas – 2,5 val. nepertraukiamos insoliacijos nuo kovo 22 d. iki rugsėjo 22 d.

Yra sutikimas dėl pastato statybos ir automobilių stovėjimo vietų įrengimo mažesniu nei 1m atstumu iki sklypo (un.Nr. 0101-0007-2120) ribos.

Sklypo tvarkymo sprendiniai

Įvažiavimas į sklypą esamas, iš Vismaliukų sodų 3-iosios gatvės. Automobilių stovėjimo aikštelė numatoma prisitaikant prie esamų aukščių bei nuolydžių ir taip išsaugant natūralų reljefą.

BF21-01/18-PP	Lapas	Lapų	Laida
	3	5	0

Gyvenamosios paskirties (vieno buto) pastato, Vismaliukų sodų 3-ioji g. 62, Vilniuje, rekonstravimo supaprastintas projektas

Privažiavimui (priėjimui) prie pastato numatomas vejos korys, aplink pastatą numatyta nuogrinda. Bendras dangų kiekis po rekonstravimo 10,78% nuo sklypo ploto.

Likusioje teritorijoje yra esami, paliekami, profesionaliai sukurti - sodas, lysvės, dekoratyvinė veja. Po rekonstravimo, želdiniais užimama sklypo ploto dalis bus 70,58%. Atmosferos kritulių vanduo teritorijoje susigers į gruntą.

Ties sklypo ribomis su besiribojančiais kaimynais reljefas nekeičiamas. Didžiojoje sklypo dalyje reljefas nekeičiamas, t. y. paliekami esami aukščiai. Visas paviršinis lietaus nuotekų kiekis surenkamas sklype.

Projektuojamo gyvenamojo pastato konstrukcija

Nauji pamatai – gręžtiniai su jungiamuoju g/b rostverku, šiltinami iš išorės, esami pamatai – juostiniai, vietomis apšiltinti, numatoma šiltinti papildomai. Naujosios laikančiosios sienos – mūrinės, apšiltinamos akmens vata ar putplasčiu ir apdailinamos medinėmis dailylentėmis. Dalis esamų pastato sienų – medinės, jas numatoma papildomai šiltinti. Stogas – dvišlaitis, medinių sijų konstrukcijos. Esamos stogo konstrukcijos turi būti papildomai išramstytos, sumažinant tarpatramį. Stogo danga – skarda. Perdanga – medinė, su šilumos izoliacijos sluoksniu.

Pastato inžinerinis aprūpinimas

Esamas pastatas eksploatuojamas ištisus metus, pastatas prijungtas prie elektros, vandentiekio ir nuotekų tinklų, pastate įrengtos visos gyvenamųjų patalpų naudojimui reikalingos sistemos: vandens – nuotekų, šildymo, vėdinimo, elektros. Naująją pastato dalį numatoma prijungti prie esamų pastato inžinerinių sistemų. Name yra vandentiekis ir nuotakynas, prijungti prie anksčiau suprojektuotų vietinių vandentiekio (TP-01-56-20-LV) ir buitinių nuotekų (2020-SPP-VN-80) tinklų. Karštas vanduo bus ruošiamas individualiai.

Lietaus nuotekos

Lietaus arba paviršinio vandens nuotekos natūraliai susigeria į gruntą.

Automobilių parkavimas

Automobilių parkavimo poreikiui užtikrinti bendrai įrengiamos 2 (dvi) stovėjimo vietos. Visos stovėjimo vietos numatomos lauke, sklypo teritorijoje.

BF21-01/18-PP	Lapas	Lapų	Laida
	4	5	0

Gyvenamosios paskirties (vieno buto) pastato, Vismaliukų sodų 3-ioji g. 62, Vilniuje, rekonstravimo supaprastintas projektas

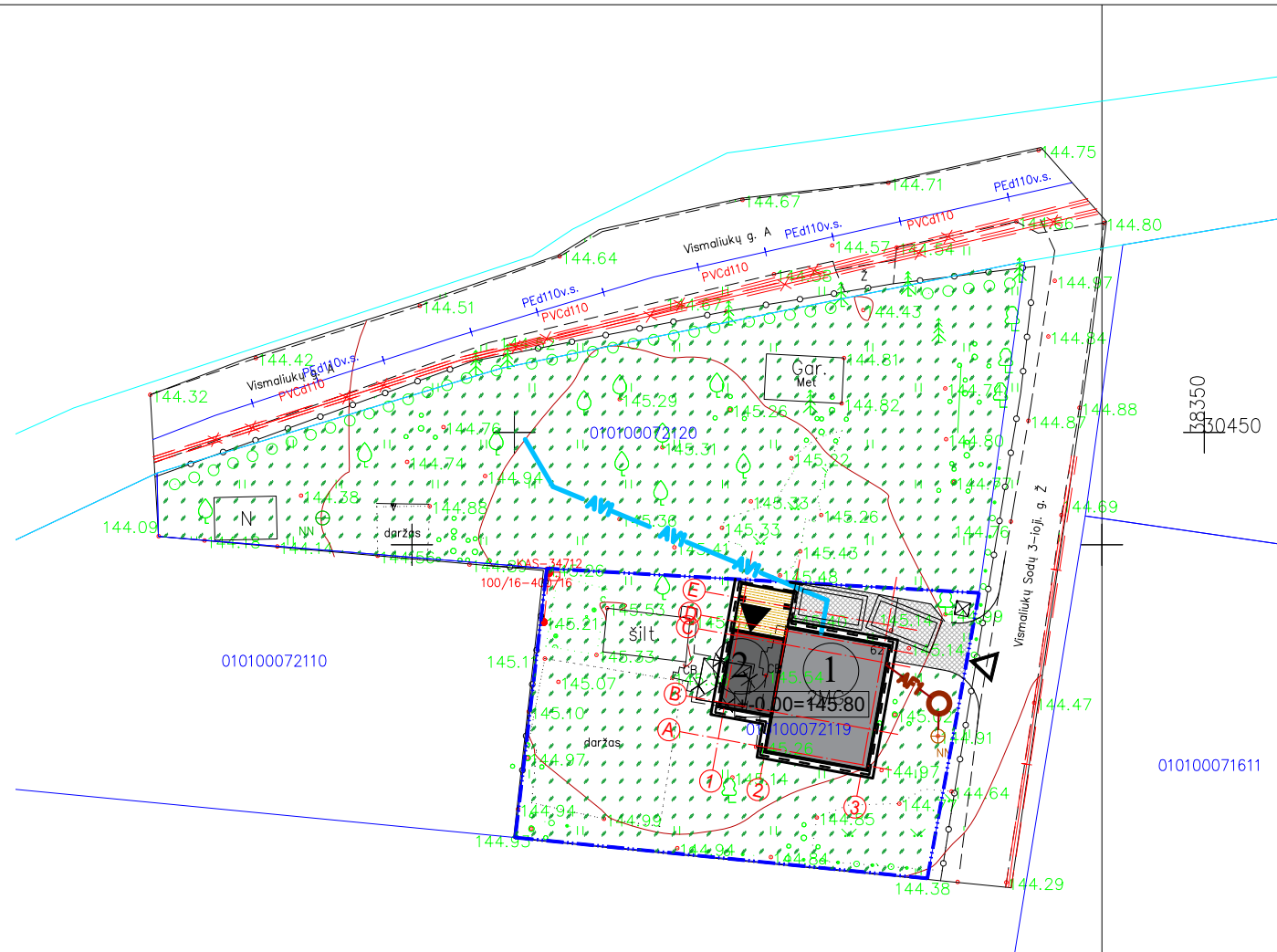
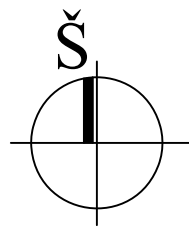
STATINIO RODIKLIAI

Rodiklio pavadinimas	Pastatas iki rekonstravimo	Pastatas po rekonstravimo	Pastabos
Žemės sklypo plotas	622 m ²		
Užstatymo tankis %	10,77	18,64	
Užstatymo intensyvumo indeksas	0,1241	0,1167	
Apželdinta sklypo dalis %	84,33	70,58	
Dangų kiekis sklype %	4,9	10,78	
Antžeminių aukštų	1 + pastogė	1	
Pastato bendrasis plotas	96,24	72,62	

P. V. (A1032)

Romanas Mankus

BF21-01/18-PP	Lapas	Lapų	Laida
	5	5	0



EKSPLIKACJA	
①	ESAMA PASTATO DALIS
②	NAUJA PASTATO DALIS
SUTARTINIAI ŽYMĖJIMAI	
	ESAMOS SKLYPŲ RIBOS
	ESAMAS PASTATO DALIS
	NAUJA PASTATO DALIS
	PROJEKTUOJAMŲ PASTATŲ IŠORĖS KONSTRUKCIJŲ IR STOGO PROJEKCIJA
	GRIAUNAMAI OBJEKTAI
	ĮĖJIMO Į PASTATĄ VIETA
	ESAMO ĮVAŽIAVIMO Į SKLYPĄ VIETA
	NUMATOMA VIETA ŠIUKŠLIŲ RŪŠIAVIMO KONTEINIERIAMS
	AUTO. STOVĖJIMO VIETA
	VEJOS KORYS
	DEKORATYVINĖ VEJA
	GYVENAMO NAMO AIKŠTELĖS/ LENTU TERASA
	ANKSČIAU SUPROJEKTUOTI BUITINIŲ NUOTEKŲ TINKLAI
	ANKSČIAU SUPROJEKTUOTAS VANDENTIEKIS
	PANAIKINTA ELEKTROS LINIJA

Paraiškos Nr. TOPD sistemoje: 207950

Topografinis planas suderintas:

Stambaus mastelio topografinių planų derinimo su savivaldybe bei inžinerinius tinklus valdančiomis institucijomis ir įmonėmis viešojoje elektroninėje sistemoje (TOPD) topografinio plano teritorijai suteiktas unikalus numeris ir data.	Suderinimo data	Suteiktas unikalus Nr.
	2020-08-26	13:20:8120

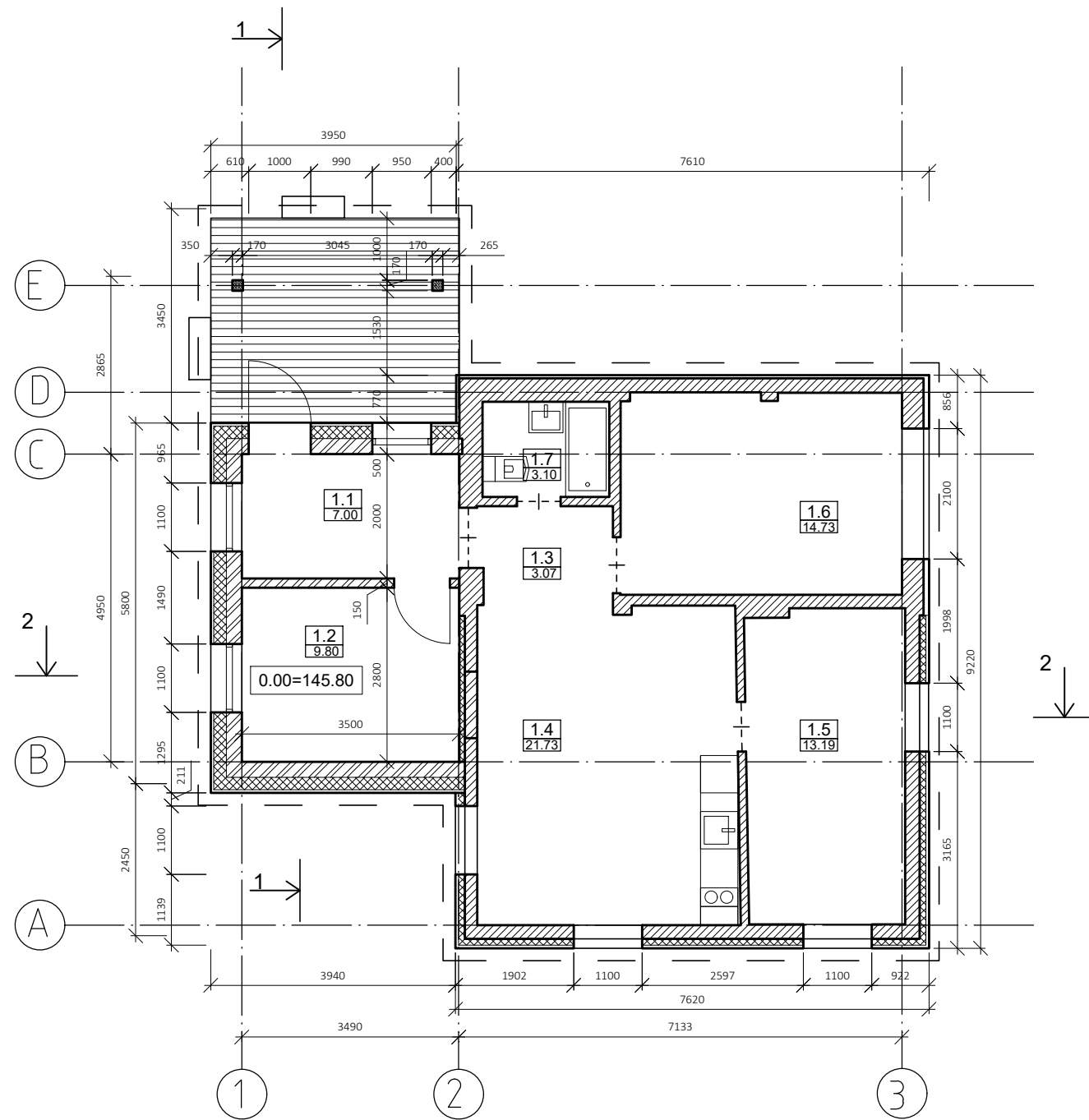
Derinimo išrašas tikras J.Giedraitis

Koordinatų sistema: LKS 1994

Aukščių sistema: Lietuvos valstybinė aukščių sistema (LAS07)

PAVEIKLOS	PAVARDĖ	PARAŠAS	UAB "GEOMANAI"			
Direktorius	J.Giedraitis 1GKV-807		Žvalgų g. 8, Vilnius			
Vykdytojas	M.Ringelevičius		Mob. 8 603 45805, info@geomanai.lt			
			Objektas: Nr.			
			Adresas: Vismaliukų Sodų 3-joji g. 62, Vilnius, Vilniaus m. sav.			
			BRĖŽINYS Topografinė nuotrauka M1:500			
UŽSAKOVAS			Objekto Nr.	Mastelis	Lapo Nr./sk.	Data
				M 1:500	1/1	2020-07-30




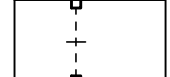
0	LAI DA	IŠLEIDIMO DATA	LAI DOS STATUSAS. KEITIMO PRIEŽASTIS (JEI TAIKOMA)				
KVAL. PATV. DOK. NR.	A1032	PV	UAB "BALTA FONAS" Santariškių g. 31-1, Vilnius		STATINIO PROJEKTO PAVADINIMAS		
					Gyvenamosios paskirties (vieno buto) pastato, Vismaliukų sodų 3-joji g. 62, Vilniuje, rekonstravimo supaprastintas projektas		
		R. MANKUS		2021 02	STATINIO NUMERIS IR PAVADINIMAS		
		PDV	R. MANKUS	2021 02	Vieno buto gyvenamasis namas		
					DOKUMENTO PAVADINIMAS		
					Dangų planas M 1:500		
					LAI DA		
					0		
					DOKUMENTO ŽYMUO		
LT	STATYTOJAS	S.K.	BF21-01/18-PP-01			LAPAS	LAPŲ
	UŽSAKOVAS					1	1




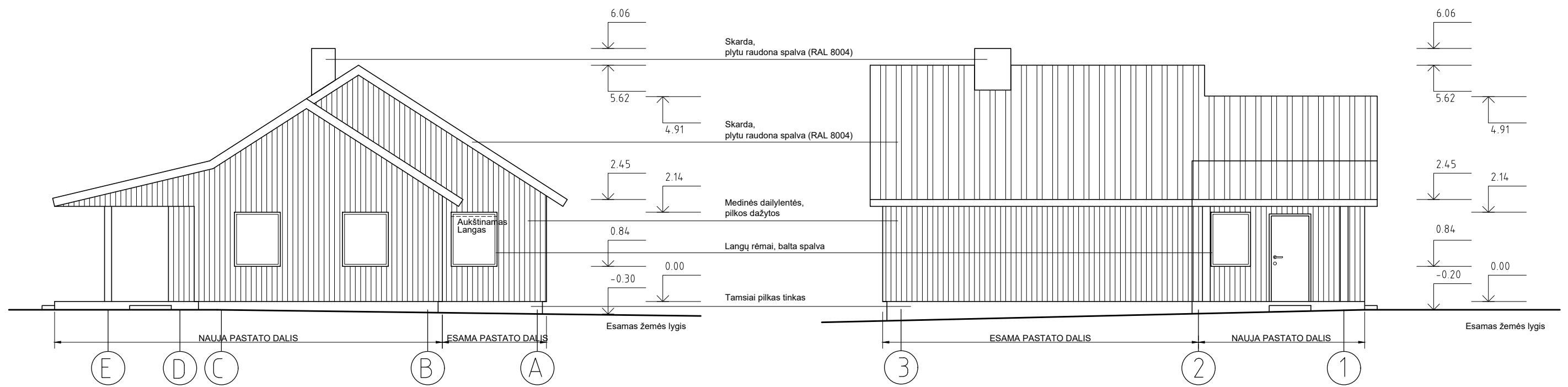
Pirmo aukšto planas, M 1:100

PATALPŲ EKSPLIKACIJA		
1.1	Prieangis	7.0
1.2	Kambarys	9.80
1.3	Koridorius	3.07
1.4	Kambarys	21.73
1.5	Kambarys	13.19
1.6	Kambarys	14.73
1.7	Vonia	3.10
		72.62

SUTARTINIAI ŽYMĖJIMAI

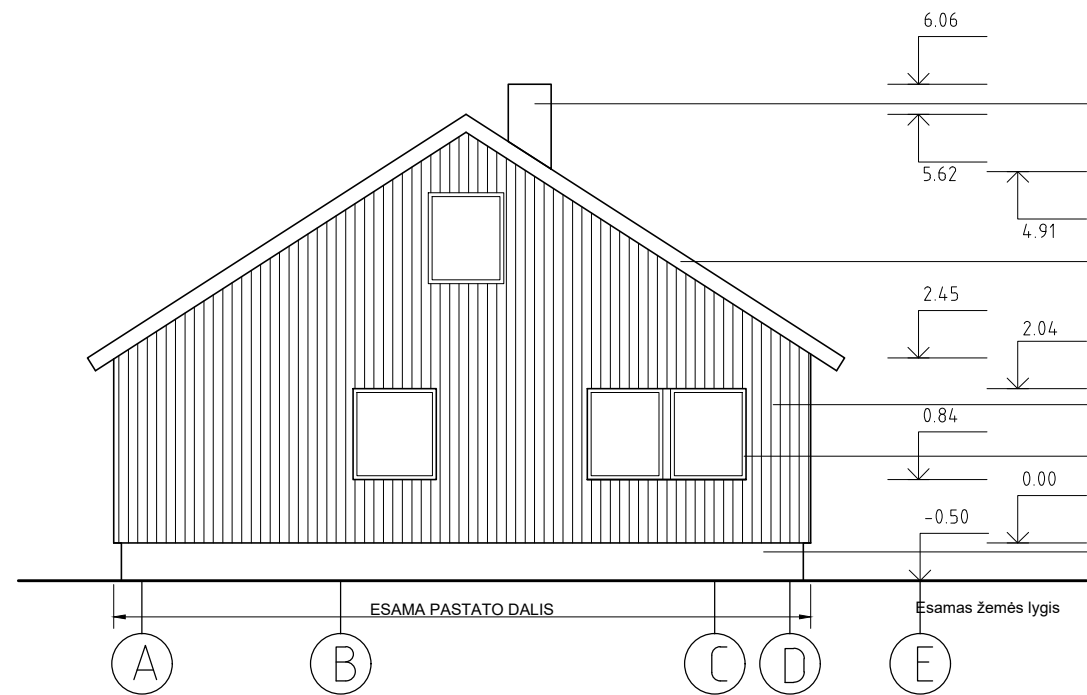
-  Esamos pastato dalies konstrukcijos
-  Naujos pastato dalies sienos
-  Nauja šilumos izoliacija
-  Esamos durys

0		LAIIDOS STATUSAS. KEITIMO PRIEŽASTIS (JEI TAIKOMA)	
LAIDA	IŠLEIDIMO DATA		
KVAL. PATV. DOK. NR.	 UAB "BALTA FONAS" Santariškių g. 31-1, Vilnius	STATINIO PROJEKTO PAVADINIMAS Gyvenamosios paskirties (vieno buto) pastato, Vismaliukų sodų 3-ioji g. 62, Vilniuje, rekonstravimo supaprastintas projektas	
A1032	PV R. MANKUS	2021 08	STATINIO NUMERIS IR PAVADINIMAS Vieno buto gyvenamasis namas
	PDV R. MANKUS	2021 08	DOKUMENTO PAVADINIMAS Pirmo aukšto planas M 1:100
			LAIDA 0
LT	STATYTOJAS S.K. UŽSAKOVAS	DOKUMENTO ŽYMUO BF21-01/18-PP-03	
		LAPAS	LAPŲ
		1	1

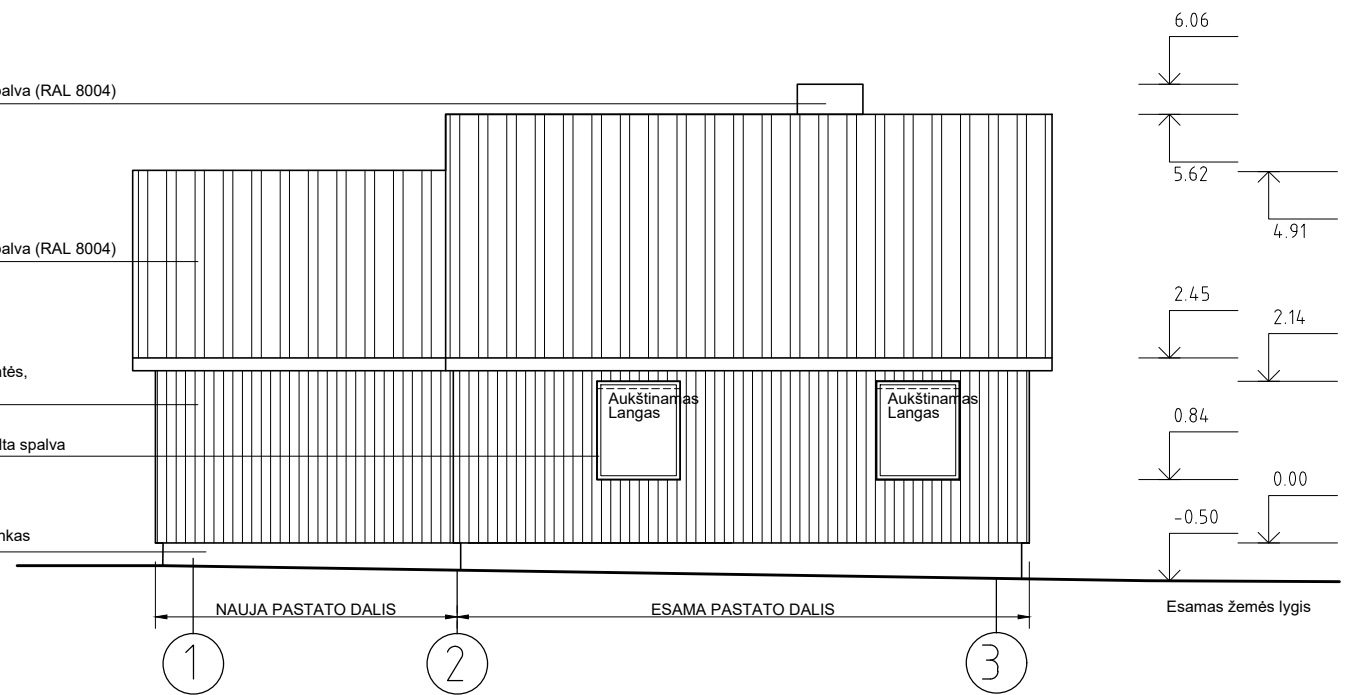


Fasadas tarp ašių C-A, M 1:100

Fasadas tarp ašių 3-1, M 1:100




Fasadas tarp ašių A-C, M 1:100




Fasadas tarp ašių 1-3, M 1:100

0		LAIDOS STATUSAS. KEITIMO PRIEŽASTIS (JEI TAIKOMA)		
LAIDA	IŠLEIDIMO DATA			
KVAL. PATV. DOK. NR.	<input checked="" type="radio"/> <input type="radio"/> <input type="radio"/> <input type="radio"/>	UAB "BALTA FONAS" Santariškių g. 31-1, Vilnius		STATINIO PROJEKTO PAVADINIMAS Gyvenamosios paskirties (vieno buto) pastato, Vismaliukų sodų 3-ioji g. 62, Vilniuje, rekonstravimo supaprastintas projektas
A1032	PV	R. MANKUS	2021 08	STATINIO NUMERIS IR PAVADINIMAS Vieno buto gyvenamasis namas
	PDV	R. MANKUS	2021 08	DOKUMENTO PAVADINIMAS Fasada M 1:100
LT	STATYTOJAS	S.K.		DOKUMENTO ŽYMUO BF21-01/18-PP-05
	UŽSAKOVAS			LAPAS LAPŲ 1 1



ATESTATO NR.	 UAB "BALTA FONAS" SANTARIŠKIŲ G. 31-1, VILNIUS				OBJEKTAS Gyvenamo namo (vieno buto) pastato, Vismaliukų sodų 3-ioji g. 62, Vilniuje, rekonstravimo supaprastinto projekto projektinių pasiūlymų vaizdinė medžiaga.		
A1032	P.V.	R.MANKUS		2021 08	BRĖŽINYS Vizualizacija	LAIKA	
A1221	PDV/Arch.	M.JAMANTAS		2021 08		0	
ETAPAS	STATYTOJAS				KOMPLEKSO NR.	LAPAS	LAPŲ
	S.K.				BF21-01/18-PP-06	1	2



ATESTATO NR.	 UAB "BALTA FONAS" SANTARIŠKIŲ G. 31-1, VILNIUS				OBJEKTAS Gyvenamo namo (vieno buto) pastato, Vismaliukų sodų 3-ioji g. 62, Vilniuje, rekonstravimo supaprastinto projekto projektinių pasiūlymų vaizdinė medžiaga.		
A1032	P.V.	R.MANKUS		2021 08	BRĖŽINYS Vizualizacija	LAIKA	
A1221	PDV/Arch.	M.JAMANTAS		2021 08		0	
ETAPAS	STATYTOJAS				KOMPLEKSO NR.	LAPAS	LAPŲ
	S.K.				BF21-01/18-PP-06	2	2

Forma patvirtinta
Vilniaus miesto
savivaldybės
administracijos direktoriaus
2019 m. d. Lapkričio 27d.
įsakymu Nr. 30-3052/19



VILNIAUS MIESTO SAVIVALDYBĖS ADMINISTRACIJA

PRITARIU
Vyriausiasis miesto architektas

(parašas)
20__m._____d.

PROJEKTINIŲ PASIŪLYMŲ RENGIMO UŽDUOTIS

20 m.
Vilnius

1. Statinio projekto pavadinimas: Gyvenamosios paskirties (vieno buto) pastato, Vismaliukų Sodų 3-ioji g. 62, Vilniuje, rekonstravimo projektas

2. Nustatomi žemės sklypo naudojimo reglamentai

2.1.	užstatymo tipas	Vienas vienbutis gyvenamasis namas
2.2.	užstatymo tankis	30 %
2.3.	užstatymo intensyvumas	0,4
2.4.	aukštis (m) nuo statinių statybos zonos esamo žemės paviršiaus	8,5 m
2.5.	maksimali absoliutinė altitudė (m)	153,00 m
2.6.	aukštų skaičius (nuo–iki)	3 a. (skaičiuojamas įskaitant cokolinius, mansardinius aukštus bei antstatus, antresoles)
2.7.	priklausomų želdynų plotas	25 %
2.8.	automobilių stovėjimo vietų skaičius	Privalomas automobilių stovėjimo vietas projektuoti vadovaujantis STR 2.06.04:2014 „Gatvės ir vietinės reikšmės keliai. Bendrieji reikalavimai“ ir Vilniaus miesto savivaldybės tarybos patvirtintais sprendimais: 2017-12-20 sprendimu Nr. 1-1312 „Dėl Vilniaus miesto savivaldybės teritorijos suskirstymo į zonas pagal nustatytus automobilių stovėjimo vietų skaičiaus koeficientus schemos, kompensavimo už papildomai įrengtas automobilių stovėjimo vietas tvarkos aprašo ir sutarties formos tvirtinimo“ bei 2021-07-14 sprendimu Nr. 1-1083 „Dėl Vilniaus miesto savivaldybės teritorijos suskirstymo į zonas pagal nustatytus automobilių stovėjimo vietų skaičiaus koeficientus schemos tvirtinimo“.
2.9.	esamų medžių įvertinimas, taksacija	Reikalinga numatant medžių kirtimą.

3. Kiti reikalavimai

3.1.	architektūrinės išraiškos priemonės:	Vadovautis LR Statybos įstatymo 5 straipsnio bei LR
------	--------------------------------------	---

	medžiagiškumas, spalva, tūrio formos, proporcijos, mastelis	Architektūros įstatymo 11 straipsnio reikalavimais. Projektuojami statiniai savo tūriais ir fasado kompozicija turi derėti prie konteksto, kraštovaizdžio pildyti ir praturtinti vietos miestovaizdžio charakterio kokybę.
3.2.	reikalavimai sklypo sutvarkymui ir apželdinimui	Parengti profesionalius žemės sklypo sutvarkymo ir apželdinimo sprendinius. Įvertinti kraštovaizdį, sklypo gamtinę situaciją, reljefą. Vadovaujantis Vilniaus miesto savivaldybės teritorijos bendrojo plano sprendiniais, sąlyginis didžiausias leidžiamas nelaidžių dangų kiekis sklype 40 %. Vadovautis LR Sodininkų bendrijų įstatymu.
3.3.	konteksto sąlygojami reikalavimai	Nepažeisti trečiųjų asmenų interesų. Vadovaujantis STR 1.04.04:2017 „Statinio projektavimas, projekto ekspertizė“ 61 punktu. Projektiniai pasiūlymai turi būti suderinti su Statybos įstatymo 14 straipsnio 1 dalies 13 ir 15 punktuose nurodytais asmenimis.
	reikalavimai susisiekimo ir inžinerinių tinklų plėtrai	-
3.4.	kiti teritorijų planavimo dokumentuose nustatyti reikalavimai (bendruosiuose, specialiuosiuose planuose)	Vadovautis Vilniaus miesto savivaldybės teritorijos bendroju planu (TPDR reg. Nr. T00086338).
3.5.	su projekto įgyvendinimu susijusi būtina viešosios infrastruktūros plėtra	-
3.6.	projektinių pasiūlymų vaizdinės informacijos parengimas	Vadovautis 2019 m. gruodžio 16 d. Vilniaus miesto savivaldybės administracijos direktoriaus įsakymu Nr. 30-3178/19 patvirtinto „Projektinių pasiūlymų ir techninio projekto įtraukimo į GIS duomenų bazę ir geoportalą „Vilnius 3D planas“ tvarkos aprašu“. Projektinių pasiūlymų sudėtis pagal STR1.04.04:2017 „Statinio projektavimas, projekto ekspertizė“ 13 priedo reikalavimus. Projektiniai pasiūlymai viešinami STR1.04.04:2017 „Statinio projektavimas, projekto ekspertizė“ VIII skyriuje nustatyta tvarka.

Pastaba: Ši PU keičia 2021-08-17 patvirtintą PU Reg. Nr. A659-440/21.

Milda Sutkaitytė, tel. 8 607 76149 el. paštas milda.sutkaityte@vilnius.lt

Lietuvos Respublikos viešojo administravimo įstatymo 36 straipsnis: asmuo turi teisę apskusti viešojo administravimo subjekto priimtą administracinę procedūrą sprendimą savo pasirinkimu administracinių ginčų komisijai arba administraciniam teismui įstatymų nustatyta tvarka.

DETALŪS METADUOMENYS

Dokumento sudarytojas (-ai)	Vilniaus miesto savivaldybė 188710061, Konstitucijos pr. 3, LT-09601, Vilnius
Dokumento pavadinimas (antraštė)	PRAŠYMAS DĖL PROJEKTINIŲ PASIŪLYMŲ UŽDUOTIES TVIRTINIMO VISMALIUKŲ SODŲ 3-IOJI G. 62
Dokumento registracijos data ir numeris	2021-09-09 Nr. A659-517/21(3.3.2.26E-VMA)
Dokumento gavimo data ir dokumento gavimo registracijos numeris	–
Dokumento specifikacijos identifikavimo žymuo	ADOC-V1.0
Parašo paskirtis	Pasirašymas
Parašą sukūrusio asmens vardas, pavardė ir pareigos	Mindaugas Pakalnis, Vyriausiojo miesto architekto skyriaus vedėjas, Vyriausiojo miesto architekto skyrius
Sertifikatas išduotas	MINDAUGAS,PAKALNIS LT
Parašo sukūrimo data ir laikas	2021-09-09 08:59:07 (GMT+03:00)
Parašo formatas	XAdES-T
Laiko žymoje nurodytas laikas	2021-09-09 08:59:20 (GMT+03:00)
Informacija apie sertifikavimo paslaugų teikėją	EID-SK 2016, AS Sertifitseerimiskeskus EE
Sertifikato galiojimo laikas	2020-11-03 20:19:13 – 2025-11-02 23:59:59
Informacija apie būdus, naudotus metaduomenų vientisumui užtikrinti	"Registravimas" paskirties metaduomenų vientisumas užtikrintas naudojant "RCSC IssuingCA, VI Registru centras - i.k. 124110246 LT" išduotą sertifikatą "Dokumentų valdymo sistema Avilys, Vilniaus miesto savivaldybės administracija, i.k.188710061 LT", sertifikatas galioja nuo 2018-12-27 14:17:37 iki 2021-12-26 14:17:37
Pagrindinio dokumento priedų skaičius	–
Pagrindinio dokumento priedamų dokumentų skaičius	–
Priedamo dokumento sudarytojas (-ai)	–
Priedamo dokumento pavadinimas (antraštė)	–
Priedamo dokumento registracijos data ir numeris	–
Programinės įrangos, kuria naudojantis sudarytas elektroninis dokumentas, pavadinimas	Dokumentų valdymo sistema „Avilys“, versija 3.5.45.1
Informacija apie elektroninio dokumento ir elektroninio (-ių) parašo (-ų) tikrinimą (tikrinimo data)	Atitinka specifikacijos keliamus reikalavimus. Visi dokumente esantys elektroniniai parašai galioja (2021-09-09 09:02:15)
Paieškos nuoroda	–
Papildomi metaduomenys	Nuorašą suformavo 2021-09-09 09:02:15 Dokumentų valdymo sistema „Avilys“

DETALŪS METADUOMENYS

Dokumento sudarytojas (-ai)	Vilniaus miesto savivaldybė 188710061, Konstitucijos pr. 3, LT-09601, Vilnius
Dokumento pavadinimas (antraštė)	DĖL PRITARIMO PROJEKTINIAMS PASIŪLYMAMS VISMALIŪKŲ SODŲ 3-IOJI G. 62
Dokumento registracijos data ir numeris	2021-10-26 Nr. A51-104607/21(3.3.2.26E-VMA)
Dokumento gavimo data ir dokumento gavimo registracijos numeris	–
Dokumento specifikacijos identifikavimo žymuo	ADOC-V1.0
Parašo paskirtis	Pasirašymas
Parašą sukūrusio asmens vardas, pavardė ir pareigos	Mindaugas Pakalnis, Vyriausiojo miesto architekto skyriaus vedėjas, Vyriausiojo miesto architekto skyrius
Sertifikatas išduotas	MINDAUGAS,PAKALNIS LT
Parašo sukūrimo data ir laikas	2021-10-25 17:31:20 (GMT+03:00)
Parašo formatas	XAdES-T
Laiko žymoje nurodytas laikas	2021-10-25 17:31:34 (GMT+03:00)
Informacija apie sertifikavimo paslaugų teikėją	EID-SK 2016, AS Sertifitseerimiskeskus EE
Sertifikato galiojimo laikas	2020-11-03 20:19:13 – 2025-11-02 23:59:59
Informacija apie būdus, naudotus metaduomenų vientisumui užtikrinti	"Registravimas" paskirties metaduomenų vientisumas užtikrintas naudojant "RCSC IssuingCA, VI Registru centras - i.k. 124110246 LT" išduotą sertifikatą "Dokumentų valdymo sistema Avilys, Vilniaus miesto savivaldybės administracija, į.k.188710061 LT", sertifikatas galioja nuo 2018-12-27 14:17:37 iki 2021-12-26 14:17:37
Pagrindinio dokumento priedų skaičius	–
Pagrindinio dokumento priedamų dokumentų skaičius	–
Priedamo dokumento sudarytojas (-ai)	–
Priedamo dokumento pavadinimas (antraštė)	–
Priedamo dokumento registracijos data ir numeris	–
Programinės įrangos, kuria naudojantis sudarytas elektroninis dokumentas, pavadinimas	Dokumentų valdymo sistema „Avilys“, versija 3.5.51
Informacija apie elektroninio dokumento ir elektroninio (-ių) parašo (-ų) tikrinimą (tikrinimo data)	Atitinka specifikacijos keliamus reikalavimus. Visi dokumente esantys elektroniniai parašai galioja (2021-10-26 08:31:49)
Paieškos nuoroda	–
Papildomi metaduomenys	Nuorašą suformavo 2021-10-26 08:31:49 Dokumentų valdymo sistema „Avilys“