



**VILNIAUS MIESTO SAVIVALDYBĖS
ADMINISTRACIJOS DIREKTORIUS**

**ĮSAKYMAS
DĖL APIE 26,1 HA TERITORIJOS BUVUSIAME DIDŽIŪJŲ GULBINŲ KAIME
DETALIOJO PLANO SPRENDINIŲ KOREGAVIMO SKLYPE DIRSŪNO G. 2
(KADASTRO NR. 0101/0101:2947) TVIRTINIMO**

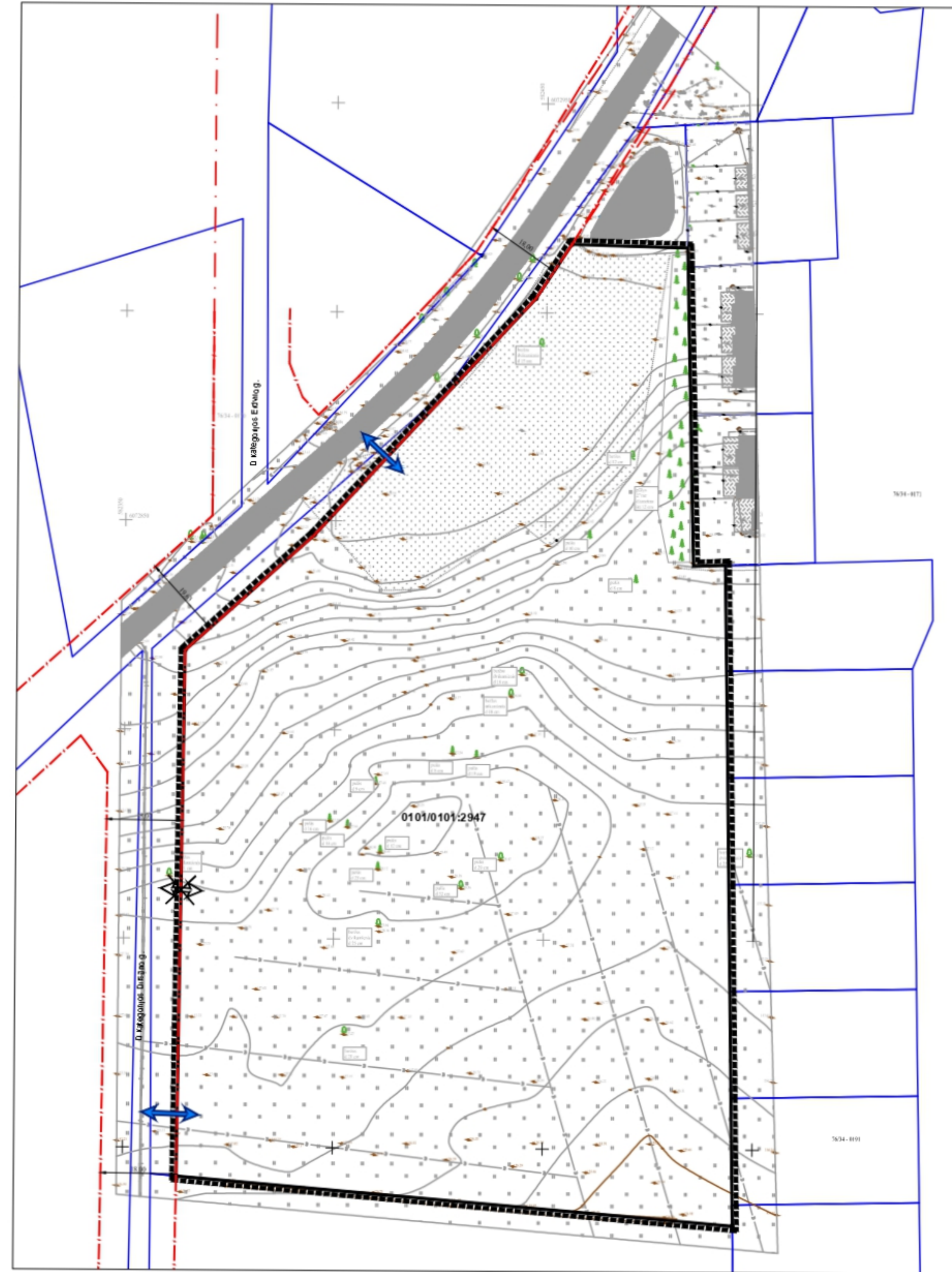
Nr.
Vilnius

Vadovaudamasi Lietuvos Respublikos vietos savivaldos įstatymo 27 straipsnio 4 dalimi, Lietuvos Respublikos teritorijų planavimo įstatymo 27 straipsnio 4 dalimi, 28 straipsnio 9 dalimi, Lietuvos Respublikos aplinkos ministro 2014 m. sausio 2 d. įsakymu Nr. D1-8 „Dėl Kompleksinio teritorijų planavimo dokumentų rengimo taisyklių patvirtinimo“ patvirtintų Kompleksinio teritorijų planavimo dokumentų rengimo taisyklių 323.1 papunkčiu ir Vilniaus miesto savivaldybės mero 2024 m. sausio 4 d. potvarkio Nr. 955-30/24 „Dėl Vilniaus miesto savivaldybės administracijos direktoriaus įgaliojimo“ 1.1.2 papunkčiu,

t v i r t i n u Vilniaus miesto savivaldybės administracijos direktoriaus 2023 m. gegužės 3 d. įsakymu Nr. 30-1026/23 „Dėl apie 26,1 ha teritorijos buvusiame Didžiųjų Gulbinų kaime, Verkių seniūnijoje, detaliojo plano tvirtinimo“ patvirtinto apie 26,1 ha teritorijos buvusiame Didžiųjų Gulbinų kaime detaliojo plano (TPD Nr. T00089191) sprendinių koregavimą sklype Dirsūno g. 2 (kadastro Nr. 0101/0101:2947): koreguoti susisiekimo komunikacijų išdėstymo sprendinius pagal sklypo planą (pridedama), kuriam pritarė Teritorijų planavimo komisija.

Organizacijos vystymo grupės vadovė,
vykdanti Administracijos direktoriaus funkcijas

Lina Koriznienė



Planuojamos teritorijos vieta

SCHEMA NR. 1.
VILNIAUS MIESTO SAVIVALDYBĖS ADMINISTRACIJOS
DIREKTORIAUS 2023 M. GEGUŽES MĖN. 3 D. ĮSAKYMU NR.
30-1026/23 PATVIRTINTO APIE 26,1 HA TERITORIJOS
BUVUSIAME DIDŽIŲJŲ GULBINŲ KAIME, VERKIŲ SENIŪNIJOJE,
DETALIOJO PLANO SUSISIEKIMO KOMUNIKACIJŲ IŠDĖSTYMO
PRINCIPŲ SPRENDINIŠKLYPE NR. 14

SUTARTINIS ŽYMĖJIMAS:

- Planuojamo sklypo ribos
- Esamos gatvės raudonosios linijos
- DP suplanuota įvažiavimo - išvažiavimo vieta

SCHEMA NR.2.
SUSISIEKIMO KOMUNIKACIJŲ IŠDĖSTYMO PRINCIPŲ
SPRENDINIAI PO ŠIO DETALIOJO PLANO KOREGAVIMO
PATVIRTINIMO

SUTARTINIS ŽYMĖJIMAS:

- Planuojamo sklypo ribos
- Esamos gatvės raudonosios linijos
- Planuojama įvažiavimo - išvažiavimo vieta

Pastabos:

1. Koreguojami Vilniaus miesto savivaldybės administracijos direktoriaus 2023-05-03 įsakymu Nr. 30-1026/23 "Dėl apie 26,1 ha teritorijos buvusiam Didžiųjų Gulbinų kaime, Verkių seniūnijoje, detaliojo plano tvirtinimo" patvirtinto detaliojo plano (registro Nr. T00089191), projektu nustatyti susisiekimo komunikacijų išdėstymo principai sklype Nr. 14 (Dirsūno g. 2, kadastro Nr. 0101/0101:2947), keičiant detaliojo plano numatytą įvažiavimo/ išvažiavimo į/iš planuojamo sklypo vietą D kategorijos Dirsūno gatvėje, numatant papildomą įvažiavimą/ išvažiavimą iš planuojamo sklypo į D kategorijos Melkio gatvę. Jokie kiti ankstesniu TPD nustatyti reglamentai nekeičiami.
2. Brėžiniai rengiami ant 2023-09-26 UAB "Geoksis" parengto ir suderinto Melkio g.15, Vilniuje, topografinio plano M 1:500, Nr. TIIIS1-20230926-066882.

SUTARTINIS ŽYMĖJIMAS:

- Detaliojo plano korektūros galiojimo ribos
- Planuojamo sklypo ribos
- Gretimų sklypų ribos
- Esamos gatvės raudonosios linijos
- Planuojama įvažiavimo - išvažiavimo vieta
- Naikinama DP suplanuota įvažiavimo - išvažiavimo vieta

Rengėjas:

MB „Valdomas projektas“
Įm.k 304161502 Geranainių g. 7, Vilnius
tel. +370 615 54776

Objektas:

APIE 26,1 HA TERITORIJOS BUVUSIAME DIDŽIŲJŲ GULBINŲ KAIME,
VERKIŲ SENIŪNIJOJE, DETALIOJO PLANO SUSISIEKIMO
KOMUNIKACIJŲ IŠDĖSTYMO PRINCIPŲ KOREGAVIMAS SKLYPE NR.
14 (DIRSŪNO G. 2, VILNIUS, KAD. NR. 0101/0101:2947)

A1053 PV R.Druskienė 2024 11

Brėžinys:

SUSISIEKIMO KOMUNIKACIJŲ IŠDĖSTYMO PRINCIPŲ
KOREGAVIMO BRĖŽINYS M 1:1000

Organizatorius: Vilniaus miesto savivaldybės administracijos direktorius

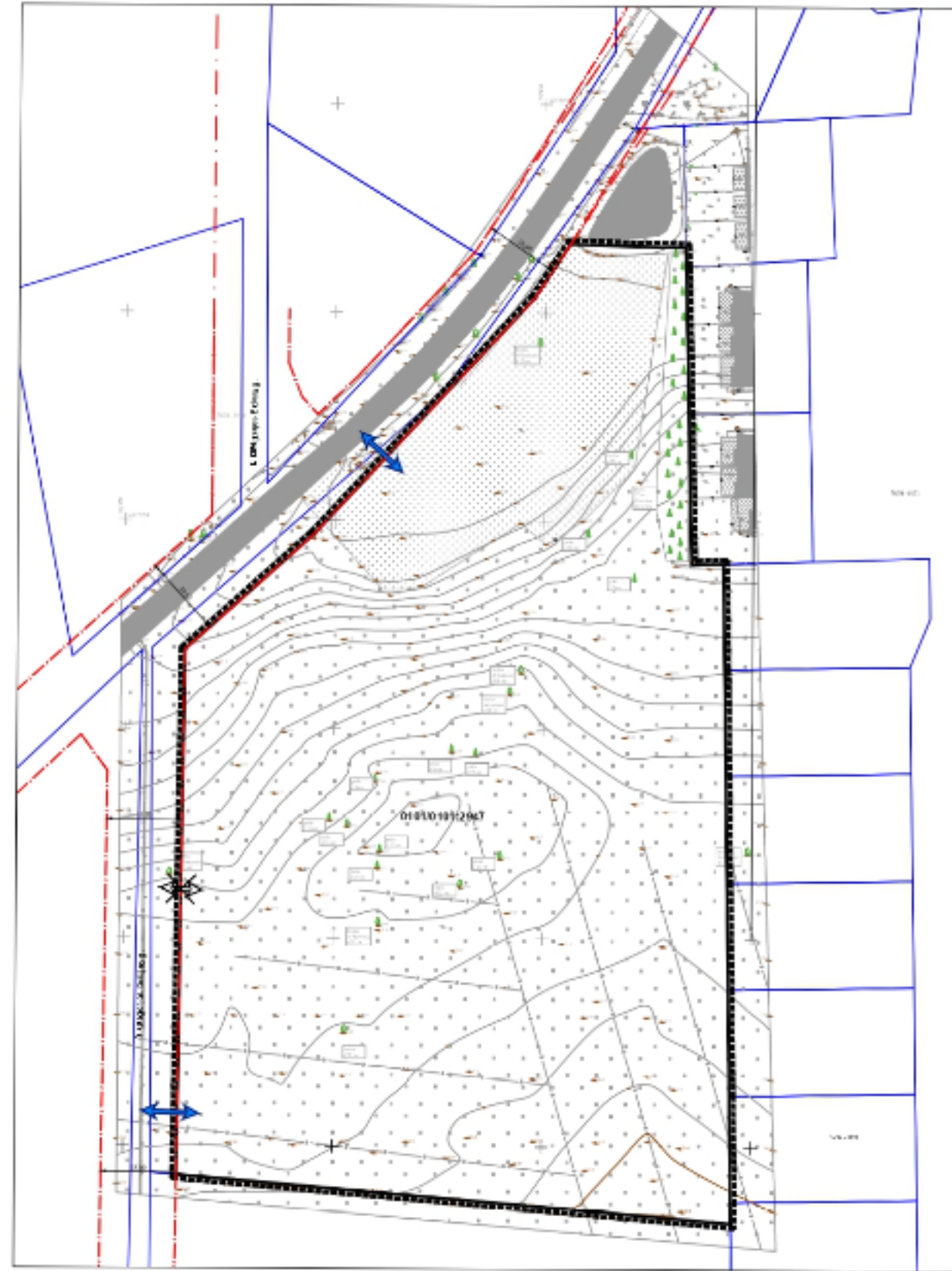
Iniciatorius: UAB "Recus"

Projekto numeris: MV 24-09

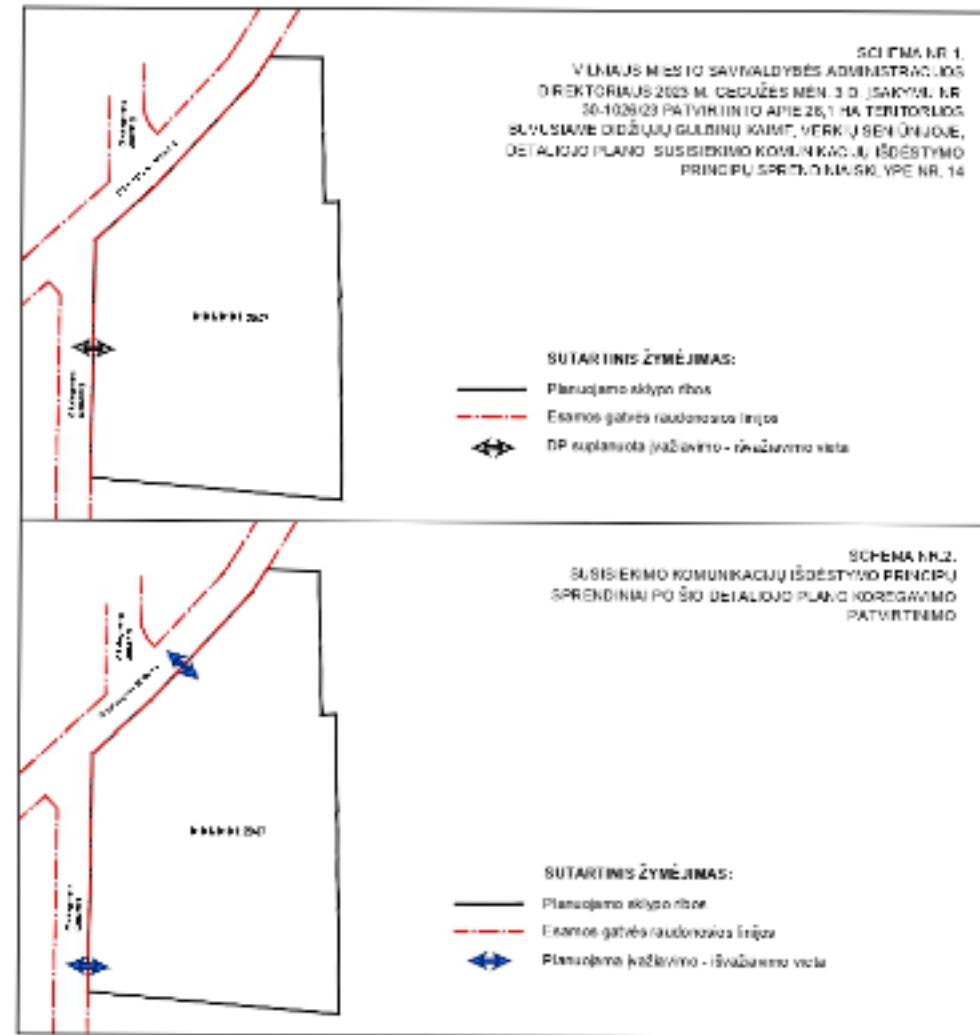
Laida
0

Lapas
1


Lapų
1



Planuojamos teritorijos vieta



Pastabas:
 1. Koreguojami Vilniaus miesto savivaldybės administracijos direktoriaus 2023-05-09 įsakymu Nr. 30-1028/03 "Dėl užs. 26, 1 ha teritorijos buvusiamė Didžiųjų Gulbinų kaime, Verkių seniūnijoje, detaliojo plano "Mėlinė" patvirtinto detalaus plano (registro Nr. 01010/01-2947), projekto nuostatyti susisiekimo komunikacijų išdėstymo principai sklype Nr. 14 (Druosų g. 2, kadastr. Nr. 01010/01-2947), kvartale detaliojo plano namų bei įvažiavimo išdėstymo (jei planuojama sklypo vieta D kategorijos Diramo plotas), nuostatom papildomą įvažiavimo ir išvažiavimo iš planuojamo sklypo J D kategorijos Diramo plotas, Jokių kiti anksčiau TPO nustatyti reglamentiniai reikalavimai.
 2. Brėžiniai rengiami ant 2023-09-29 UAB "Geoscan" parengto ir suderinto Mėlinė q.15 Vilniuje, topografinio plano M 1:500, Nr. T8151-20230920 060662.



Rangėjas:				Objektas:			
MB „Valdomas projektas“ (m.k. 304161502 Geranainių g. 7, Vilnius tel. +370 615 54776)				APIE 26,1 HA TERITORIJOS BUVUSIAME DIDŽIŲJŲ GULBINŲ KAIME, VERKIŲ SENIŪNIJOJE, DETALIOJO PLANO SUSISIEKIMO KOMUNIKACIJŲ IŠDĖSTYMO PRINCIPŲ KOREGAVIMAS SKI YPE NR. 14 (DIRSUNO G. 2, VILNIUS, KAD. NR. 01010/01-2947)			
A1053	PV	R.Druskienė	2024.11	Brėžinys: SUSISIEKIMO KOMUNIKACIJŲ IŠDĖSTYMO PRINCIPŲ KOREGAVIMO BRĖŽINYS M 1:1000			
Organizatorius: Vilniaus miesto savivaldybės administracijos direktorius							
Iniciatorius: UAB "Rocuss"				Projekto numeris: MV 24-09		Laida	Lapų
						0	1
						1	1

DETALŪS METADUOMENYS

Dokumento sudarytojas (-ai)	Vilniaus miesto savivaldybė 188710061, Konstitucijos pr. 3, LT-09601, Vilnius
Dokumento pavadinimas (antraštė)	DĖL APIE 26,1 HA TERITORIJOS BUVUSIAME DIDŽIŲJŲ GULBINŲ KAIME DETALIOJO PLANO SPRENDINIŲ KOREGAVIMO SKLYPE DIRSŪNO G. 2 (KADASTRO NR. 0101/0101:2947) TVIRTINIMO
Dokumento registracijos data ir numeris	2025-01-15 Nr. 30-93/25
Dokumento gavimo data ir dokumento gavimo registracijos numeris	–
Dokumento specifikacijos identifikavimo žymuo	ADOC-V1.0
Parašo paskirtis	Pasirašymas
Parašą sukūrusio asmens vardas, pavardė ir pareigos	Lina Koriznienė, Organizacijos vystymo grupės vadovė, vykdanči Administracijos direktoriaus funkcijas, Administracijos direktorius
Sertifikatas išduotas	LINA KORIZNIENĖ, Vilniaus miesto savivaldybės administracija LT
Parašo sukūrimo data ir laikas	2025-01-15 14:25:40 (GMT+02:00)
Parašo formatas	XAdES-T
Laiko žymoje nurodytas laikas	2025-01-15 14:25:45 (GMT+02:00)
Informacija apie sertifikavimo paslaugų teikėją	ADIC CA ECC, Asmens dokumentu israsymo centras prie LR VRM LT
Sertifikato galiojimo laikas	2024-06-18 10:06:31 – 2028-06-17 10:06:31
Informacija apie būdus, naudotus metaduomenų vientisumui užtikrinti	"Registravimas" paskirties metaduomenų vientisumas užtikrintas naudojant "RCSC IssuingCA-2, VI Registru Centras - i.k. 124110246 LT" išduotą sertifikatą "Dokumentų valdymo sistema Avilys, Vilniaus miesto savivaldybės administracija, į.k. 188710061 LT", sertifikatas galioja nuo 2024-12-18 11:49:40 iki 2027-12-18 11:49:40
Pagrindinio dokumento priedų skaičius	1
Pagrindinio dokumento priedamų dokumentų skaičius	–
Priedamo dokumento sudarytojas (-ai)	–
Priedamo dokumento pavadinimas (antraštė)	–
Priedamo dokumento registracijos data ir numeris	–
Programinės įrangos, kuria naudojantis sudarytas elektroninis dokumentas, pavadinimas	Dokumentų valdymo sistema „Avilys“, versija 3.5.74.2
Informacija apie elektroninio dokumento ir elektroninio (-ių) parašo (-ų) tikrinimą (tikrinimo data)	Atitinka specifikacijos keliamus reikalavimus. Visi dokumente esantys elektroniniai parašai galioja (2025-01-15 14:49:32)
Paieškos nuoroda	–
Papildomi metaduomenys	Nuorašą suformavo 2025-01-15 14:49:32 Dokumentų valdymo sistema „Avilys“