


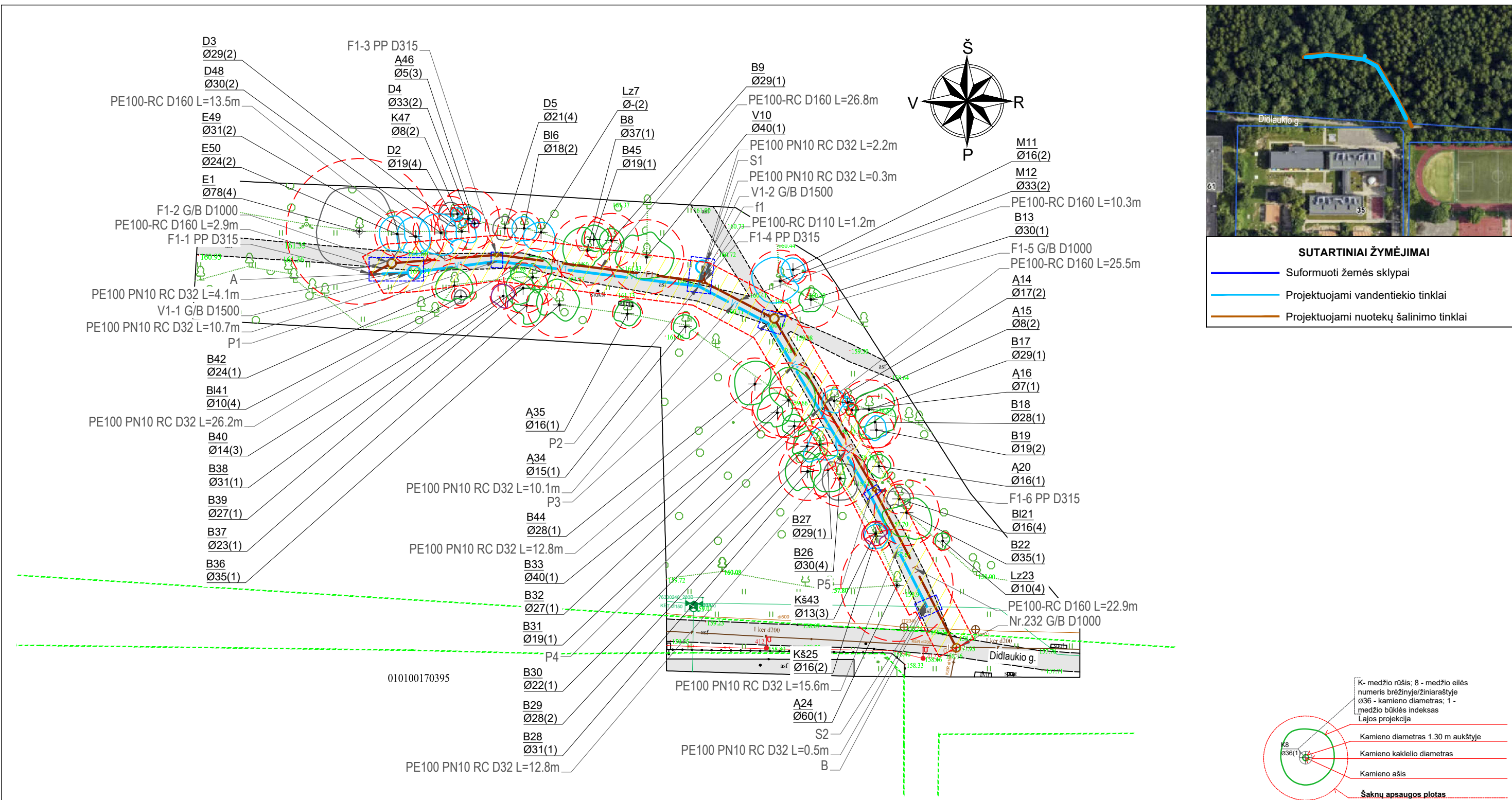


A3 (420.00 x 297.00MM)

SUTARTINIAI ŽYMĖJIMAI	
—	Suformuoti žemės sklypai
—	Projektuojami vandentiekio tinklai
—	Projektuojami nuotekų šalinimo tinklai

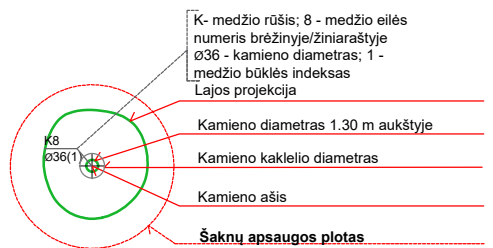
0	2024 04	Visuomenės informavimui	
Laida	Data	Laidos statusas. Keitimų priežastis (jei taikoma)	
Kval. patv. dok. Nr.	 <small>www.meyssso.com - email: info@meyssso.com - mobile: +37062300883</small>		Statinio projekto pavadinimas: Vandentiekio ir nuotekų tinklų viešajam lauko tualetui ir vandens gertuvei Jomanto parke, Vilniaus m., statybos projektas
41017	PV	Valdemaras Geležiūnas	Statinyš: Vandentiekio ir nuotekų šalinimo tinklai
			Dokumento pavadinimas: Vietovės schema
			Laida 0
LT	Statytojas/Užsakovas:	Vilniaus miesto savivaldybė	Dokumento žymuo: MEVN202405-PP.VS
			Lapas 1
			Lapų 1

A3 (420.00 x 297.00MM)



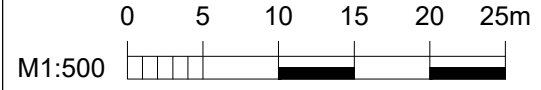
SUTARTINIAI ŽYMĖJIMAI

- Suformuoti žemės sklypai
- Projektuojami vandentiekio tinklai
- Projektuojami nuotekų šalinimo tinklai



SUTARTINIAI ŽYMĖJIMAI

- Suformuoti žemės sklypai
- V1 Projektuojami vandentiekio tinklai
- F1 Projektuojami savitakiniai buitinių nuotekų šalinimo tinklai
- Apšvietimo tinklo požeminis kabelis
- V Esami vandentiekio tinklai
- F Esami nuotekų tinklai
- Esama vandentiekio kamera
- Projektuojamas buitinių nuotekų šulinys
- Esamas nuotekų šulinys
- Vandentiekio ir nuotekų tinklų apsaugos zona
- Atsikavimo vieta prastūmimo darbams



0	2024 04	Visuomenės informavimui	
Laida	Data	Laidos statusas. Keitimų priežastis (jei taikoma)	
Kval. patv. dok. Nr.	MEYSSO		Statinio projekto pavadinimas:
41017	PV	Valdemaras Geležiušas	Vandentiekio ir nuotekų tinklų viešajam lauko tualetui ir vandens gertuvei Jomanto parke, Vilniaus m., statybos projektas
			Statiny: Vandentiekio ir nuotekų šalinimo tinklai
			Dokumento pavadinimas:
			Vandentiekio ir nuotekų šalinimo tinklų planas M 1:500 (Suvestinis inžinerinių tinklų planas)
			Laida
			0
			Dokumento žymuo:
			MEVN202405-PP.Br-01
			Lapas
			Lapų
			1 1

Statytojas/Užsakovas:
LT Vilniaus miesto savivaldybė

BP 2021 funkcinės zonos

Kvartalo numeris

BAL-4

Funkcinės zonos numeris TP dokumente

BAL-4-2

Funkcinės zonos tipas

Intensyviai naudojami želdynai

Teritorijos naudojimo tipas

BZ;AI;SI

Pagrindinė žemės naudojimo paskirtis

KT

Žemės naudojimo būdas

B;E;V;R;I2

Funkcinės zonos plotas, ha

371950

Vyraujantis („foninis“) pastatų aukštis (aukštų skaičius)

-

Didžiausias leistinas pastatų aukštis skaičius

-

Didžiausias leistinas pastatų aukštis (metrai) nuo žemės paviršiaus

-

Užstatymo tipas

Didžiausias leistinas sklypo užstatymo intensyvumas

-

Didžiausias leistinas sklypo užstatymo tankis

-

Minimalus sklypo dydis naujai statybai

-

Sąlyginis didžiausias nelaidžių dangų kiekis sklype (%)

-

Didžiausias galimas vieno mažmeninės prekybos objekto bendras plotas (m²)

-

Tekstinio reglamento Nr.

32;33;36

Tekstinis reglamentas

32-Teritorijai ar jos daliai (pagal BP Gamtinio karkaso schemą) taikyti Gamtinio karkaso nuostatų reikalavimus; 33-Teritorijai ar jos daliai (pagal BP brėžinį Geomorfologiniai gamtinio karkaso elementai) taikyti Šlaitų apsaugos ir tvarkymo reglamentą; 36-Teritorijai ar jos daliai (pagal BP brėžinį Geomorfologiniai gamtinio karkaso elementai) taikyti Sausaslenių apsaugos ir tvarkymo reglamentą;

Igyvendinimo prioritetas

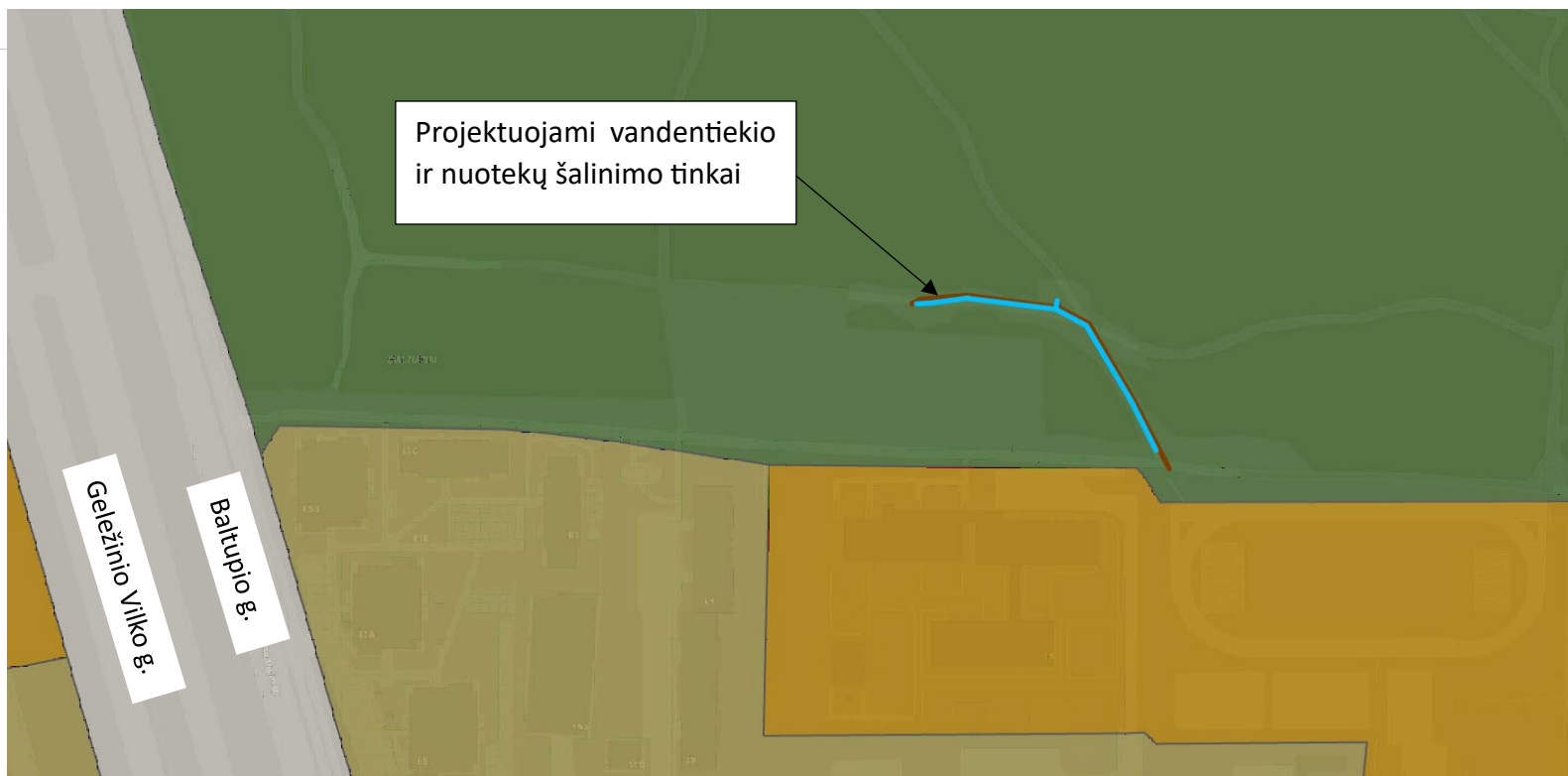
Prioritetinė plėtros teritorija

Infrastruktūros eksploatavimo tarifo koeficientas

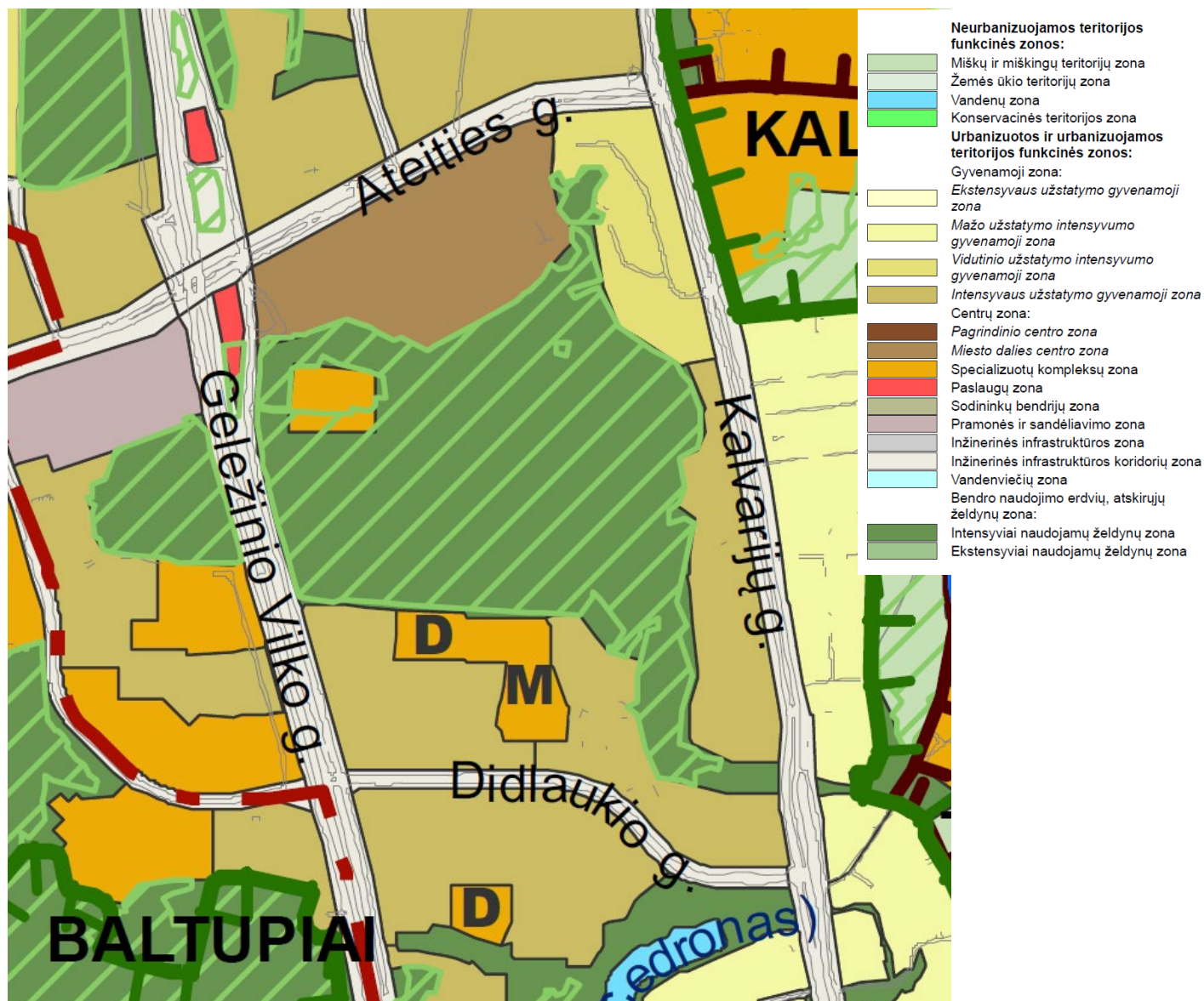
Infrastruktūros plėtros įmokos tarifo koeficientas

Seniūnija

Verkių



1 pav. Ištrauka iš Vilniaus miesto bendrojo plano (T00086338)



2 pav. Ištrauka iš Vilniaus miesto bendrojo plano (T00086338) 2