



0	2024-10	Projektiniai pasiūlymai. Visuomenės informavimas apie numatomą statinių projektavimą			
Laida	Išleidimo data	Laidos statusas, keitimo priežastis (jei taikoma)			
Kval. patv. dok. Nr.			<i>Statinio projekto pavadinimas</i> A. GOŠTAUTO G. DALIES, ĮRENGIANT PĖSČIŲJŲ IR DVIRAČIŲ TAKUS, J. TUMO - VAIŽGANTO G., VASARIO 16-OSIOS G., A. VIENUOLIO G., BALTOJO TILTO, A. JAKŠTO G., VILNIAUS G., ŽYGMANTŲ G., TILTO G. KAPITALINIO REMONTO, LIETAUS NUOTEKŲ TINKLŲ STATYBOS, PĖSČIŲJŲ TAKO IR KITŲ INŽINERINIŲ STATINIŲ (ATRAMINIŲ SIENELIŲ, APŽVALGOS AIKŠTELĖS) STATYBOS KAIRĖJE NERIES KRANTINĖJE NUO ŽALIOJO TILTO IKI BALTOJO TILTO ŽEMĖS SKLYPE, KAD. NR. 101/40:102, VILNIUJE, VILNIAUS M. SAV. PROJEKTAS		
25326	SPV	V. Aleksandrovas	<i>Statinio numeris ir pavadinimas</i>		
38352	SPDV S	R. Batavičius			
	Arch.	M. Marozas			
	Arch.	G. Strockytė			
			<i>Statinio numeris ir pavadinimas, dokumento pavadinimas</i>	<i>Laida</i>	
			SKERSINIS PJŪVIS A-A – PRIE BALTOJO TILTO M 1:125	0	
LT	<i>Statytojas ir (arba) Užsakovas</i> VILNIAUS MIESTO SAVIVALDYBĖ / VILNIAUS MIESTO SAVIVALDYBĖS ADMINISTRACIJA		<i>Dokumento žymuo</i> UL-23-0061-XX-PP-B-05	<i>Lapas</i> 1	<i>Lapų</i> 5

*Rodoma faktinė eismo organizavimo situacija bus tikslinama TP metu.



*Rodoma faktinė eismo organizavimo situacija bus tikslinama TP metu.

0	2024-07	Projektiniai pasiūlymai. Visuomenės informavimas apie numatomą statinių projektavimą		
Laida	Išleidimo data	Laidos statusas, keitimo priežastis (jei taikoma)		
Kval. patv. dok. Nr.			<i>Statinio projekto pavadinimas</i> A. GOŠTAUTO G. DALIES, ĮRENGIANT PĖSČIŲJŲ IR DVIRAČIŲ TAKUS, J. TUMO - VAIŽGANTO G., VASARIO 16-OSIOS G., A. VIENUOLIO G., BALTOJO TILTO, A. JAKŠTO G., VILNIAUS G., ŽYGMANTŲ G., TILTO G. KAPITALINIO REMONTO, LIETAUS NUOTEKŲ TINKLŲ REKONSTRAVIMO, PĖSČIŲJŲ TAKO IR KITŲ INŽINERINIŲ STATINIŲ (ATRAMINIŲ SIENELIŲ, APŽVALGOS AIKŠTELĖS) STATYBOS KAIRĖJE NERIES KRANTINĖJE NUO ŽALIOJO TILTO IKI BALTOJO TILTO ŽEMĖS SKLYPE, KAD. NR. 101/40:102, VILNIUJE, VILNIAUS M. SAV. PROJEKTAS	
25326	SPV	V. Aleksandrovas	<i>Statinio numeris ir pavadinimas</i>	
XX	SPDV S	R. Batavičius	<i>Statinio numeris ir pavadinimas, dokumento pavadinimas</i> SKERSINIS PJŪVIS B-B – PRIE ŠV. JOKŪBO KOMPLEKSO M 1:125	
	Arch.	M. Marozas		
	Arch.	G. Strockytė		
LT	<i>Statytojas ir (arba) Užsakovas</i> VILNIAUS MIESTO SAVIVALDYBĖ / VILNIAUS MIESTO SAVIVALDYBĖS ADMINISTRACIJA		<i>Dokumento žymuo</i> UL-23-0061-XX-PP-B-05	
			Lapas	Lapų
			2	5



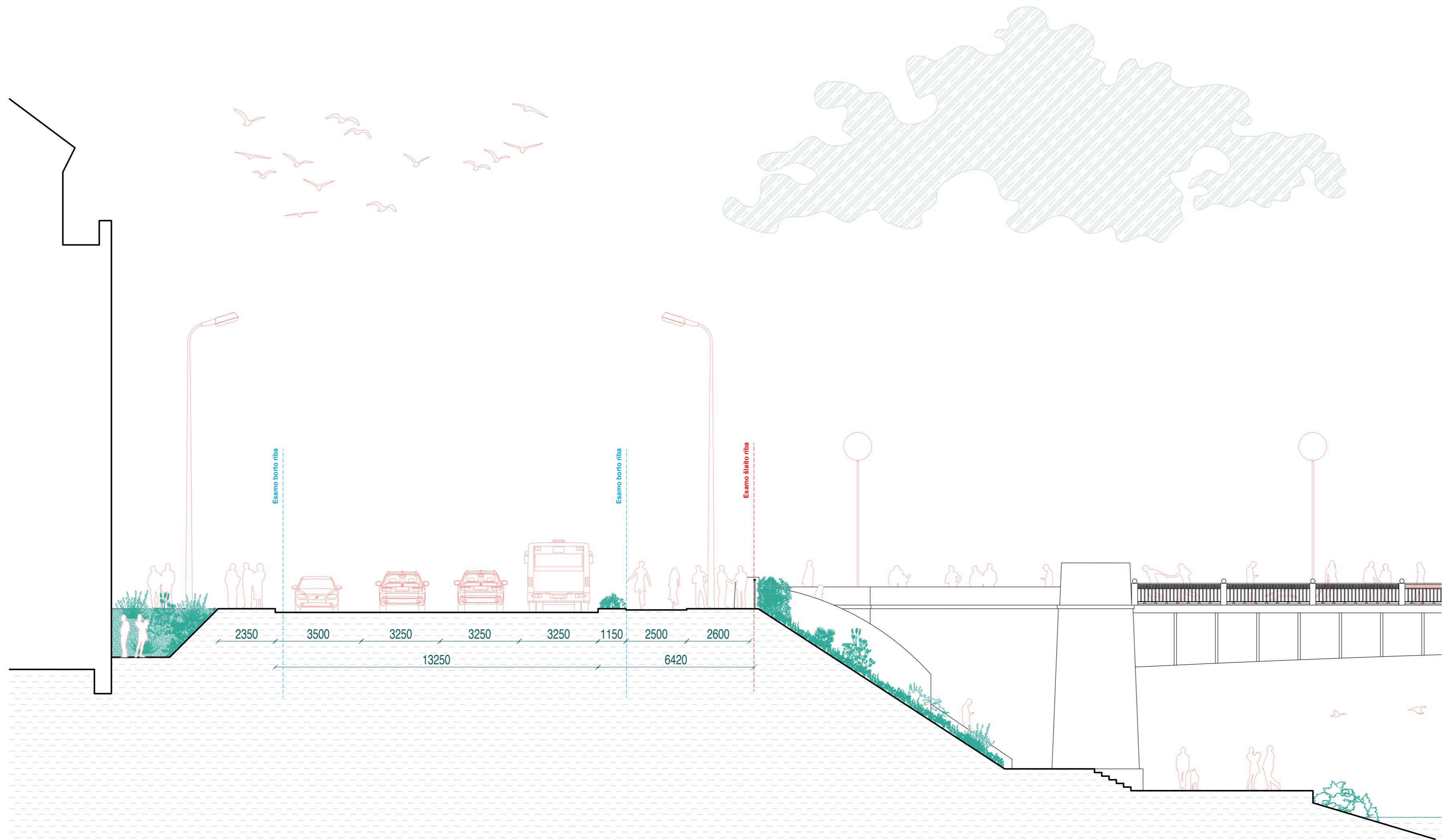
*Rodoma faktinė eismo organizavimo situacija bus tikslinama TP metu.

0	2024-07	Projektiniai pasiūlymai. Visuomenės informavimas apie numatomą statinių projektavimą	
Laida	Išleidimo data	Laidos statusas, keitimo priežastis (jei taikoma)	
Kval. patv. dok. Nr.			<i>Statinio projekto pavadinimas</i> A. GOŠTAUTO G. DALIES, ĮRENGIANT PĖSČIŲJŲ IR DVIRAČIŲ TAKUS, J. TUMO - VAIŽGANTO G., VASARIO 16-OSIOS G., A. VIENUOLIO G., BALTOJO TILTO, A. JAKŠTO G., VILNIAUS G., ŽYGMANTŲ G., TILTO G. KAPITALINIO REMONTO, LIETAUS NUOTEKŲ TINKLŲ REKONSTRAVIMO, PĖSČIŲJŲ TAKO IR KITŲ INŽINERINIŲ STATINIŲ (ATRAMINIŲ SIENELIŲ, APŽVALGOS AIKŠTELĖS) STATYBOS KAIRĖJE NERIES KRANTINĖJE NUO ŽALIOJO TILTO IKI BALTOJO TILTO ŽEMĖS SKLYPE, KAD. NR. 101/40:102, VILNIUJE, VILNIAUS M. SAV. PROJEKTAS
25326	SPV	V. Aleksandrovas	
XX	SPDV S	R. Batavičius	
	Arch.	M. Marozas	
	Arch.	G. Strockytė	
		<i>Statinio numeris ir pavadinimas, dokumento pavadinimas</i>	
		SKERSINIS PJŪVIS C-C – OPEROS IR BALETO TEATRO ST. M 1:125	
		<i>Dokumento žymuo</i>	
LT	Statytojas ir (arba) Užsakovas	VILNIAUS MIESTO SAVIVALDYBĖ / VILNIAUS MIESTO SAVIVALDYBĖS ADMINISTRACIJA	
		UL-23-0061-XX-PP-B-05	
		Lapas	Lapų
		3	5



*Rodoma faktinė eismo organizavimo situacija bus tikslinama TP metu.

0	2024-07	Projektiniai pasiūlymai. Visuomenės informavimas apie numatomą statinių projektavimą	
Laida	Išleidimo data	Laidos statusas, keitimo priežastis (jei taikoma)	
Kval. patv. dok. Nr.			<i>Statinio projekto pavadinimas</i> A. GOŠTAUTO G. DALIES, ĮRENGIANT PĖSČIŲJŲ IR DVIRAČIŲ TAKUS, J. TUMO - VAIŽGANTO G., VASARIO 16-OSIOS G., A. VIENUOLIO G., BALTOJO TILTO, A. JAKŠTO G., VILNIAUS G., ŽYGIMANTŲ G., TILTO G. KAPITALINIO REMONTO, LIETAUS NUOTEKŲ TINKLŲ REKONSTRAVIMO, PĖSČIŲJŲ TAKO IR KITŲ INŽINERINIŲ STATINIŲ (ATRAMINIŲ SIENELIŲ, APŽVALGOS AIKŠTELĖS) STATYBOS KAIRĖJE NERIES KRANTINĖJE NUO ŽALIOJO TILTO IKI BALTOJO TILTO ŽEMĖS SKLYPE, KAD. NR. 101/40:102, VILNIUJE, VILNIAUS M. SAV. PROJEKTAS
25326	SPV	V. Aleksandrovas	<i>Statinio numeris ir pavadinimas</i>
XX	SPDV S	R. Batavičius	<i>Statinio numeris ir pavadinimas, dokumento pavadinimas</i> SKERSINIS PĖJŪVIS D-D – A. GOŠTAUTO ŽIEDAS M 1:125
	Arch.	M. Marozas	
	Arch.	G. Strockytė	
			<i>Laida</i>
			0
LT	<i>Statytojas ir (arba) Užsakovas</i> VILNIAUS MIESTO SAVIVALDYBĖ / VILNIAUS MIESTO SAVIVALDYBĖS ADMINISTRACIJA		<i>Dokumento žymuo</i> UL-23-0061-XX-PP-B-05
			<i>Lapas</i>
			4
			<i>Lapų</i>
			5



*Rodoma faktinė eismo organizavimo situacija bus tikslinama TP metu.

0	2024-07	Projektiniai pasiūlymai. Visuomenės informavimas apie numatomą statinių projektavimą	
Laida	Išleidimo data	Laidos statusas, keitimo priežastis (jei taikoma)	
Kval. patv. dok. Nr.			<i>Statinio projekto pavadinimas</i> A. GOŠTAUTO G. DALIES, ĮRENGIANT PĖSČIŲJŲ IR DVIRAČIŲ TAKUS, J. TUMO - VAIŽGANTO G., VASARIO 16-OSIOS G., A. VIENUOLIO G., BALTOJO TILTO, A. JAKŠTO G., VILNIAUS G., ŽYGIMANTŲ G., TILTO G. KAPITALINIO REMONTO, LIETAUS NUOTEKŲ TINKLŲ REKONSTRAVIMO, PĖSČIŲJŲ TAKO IR KITŲ INŽINERINIŲ STATINIŲ (ATRAMINIŲ SIENELIŲ, APŽVALGOS AIKŠTELĖS) STATYBOS KAIRĖJE NERIES KRANTINĖJE NUO ŽALIOJO TILTO IKI BALTOJO TILTO ŽEMĖS SKLYPE, KAD. NR. 101/40:102, VILNIUJE, VILNIAUS M. SAV. PROJEKTAS
25326	SPV	V. Aleksandrovas	
XX	SPDV S	R. Batavičius	
	Arch.	M. Marozas	
	Arch.	G. Strockytė	
LT	Statytojas ir (arba) Užsakovas	VILNIAUS MIESTO SAVIVALDYBĖ / VILNIAUS MIESTO SAVIVALDYBĖS ADMINISTRACIJA	
		<i>Statinio numeris ir pavadinimas</i> SKERSINIS PJŪVIS E-E – PRIE ŽALIOJO TILTO M 1:125	
		<i>Statinio numeris ir pavadinimas, dokumento pavadinimas</i> SKERSINIS PJŪVIS E-E – PRIE ŽALIOJO TILTO M 1:125	
		<i>Dokumento žymuo</i> UL-23-0061-XX-PP-B-05	
		Lapas	Lapų
		5	5

PROJEKTINIAI PASIŪLYMAI PRIDEDAMI DOKUMENTAI

Pastaba: Projekto vadovas, pasirašydamas projekto bylą elektroniniu parašu, patvirtina pridedamųjų dokumentų kopijų tikrumą.

Forma patvirtinta
Vilniaus miesto savivaldybės
administracijos direktoriaus
2020 m. gegužės 14 d.
įsakymu Nr. 30-1089/20



VILNIAUS MIESTO SAVIVALDYBĖS ADMINISTRACIJA

PRITARIU

Vyriausiasis miesto architektas

(parašas)

202__m._____d.

INŽINERINIO STATINIO PROJEKTINIŲ PASIŪLYMŲ RENGIMO UŽDUOTIS

20__m._____d. Nr. A358

Eil. nr.	Pavadinimas	Reikalavimai
I. Bendra informacija apie projektą		
1.	Projekto pavadinimas (STR 1.04.04:2017 „Statinio projektavimas, projekto ekspertizė“ papunktis 6.8.)	A. Goštauto g. dalies, įrengiant pėsčiųjų ir dviračių takus, J. Tumo – Vaižganto g., Vasario 16-osios g., A. Vienuolio g., Baltojo tilto, A. Jakšto g., Vilniaus g., Žygimantų g., Tilto g. kapitalinio remonto, lietaus nuotekų tinklų statybos, pėsčiųjų tako ir kitų inžinerinių statinių (atraminių sienelių, apžvalgos aikštelės) statybos kairėje Neries krantinėje nuo Žaliojo tilto iki Baltojo tilto žemės sklype, kad. Nr. 101/40:102, Vilniuje, Vilniaus m. sav. projektas
2.	Statytojas	Vilniaus miesto savivaldybė El.paštas: savivaldybe@vilnius.lt
3.	Užsakovas	Vilniaus miesto savivaldybė El.paštas: savivaldybe@vilnius.lt
4.	Projektuotojas	UAB „URBAN LINE“, el. p.: info@urbanline.lt UAB “Realprojektas”, el. p. realprojektas@realprojektas.lt MB “Martyno Marozo architektūra ir planavimas“, el. p.: martynas@mmap.lt
5.	Pagrindinė statinio naudojimo paskirtis (pagal STR 1.01.03:2017 „Statinių klasifikavimas“)	Susisiekimo komunikacijos: gatvės (Goštauto g.; J. Tumo-Vaižganto g.; Vasario -16 osios g.; A. Jakšto g.; A. Vienuolio g.; Vilniaus g.; Žygimantų g.; Tilto g.; pėsčiųjų takas) (8.2.); Susisiekimo komunikacijos: kiti transporto statiniai (Baltasis tiltas)(8.6.); Inžineriniai tinklai: nuotekų šalinimo tinklai (lietaus nuotekų tinklai) (9.5.); Inžineriniai tinklai: elektros tinklai (apšvietimo tinklas; kontaktinis tinklas)(9.6.); Inžineriniai tinklai: ryšių (telekomunikacijų) tinklai (9.7.); Kiti inžineriniai statiniai: kitos paskirties inžineriniai statiniai (atraminės sienelės, apžvalgos aikštelė)(12).
6.	Projektinių pasiūlymų rengimo tikslas	Informuoti visuomenę apie statinio projektavimą. Numatomas statinio, nurodyto STR 1.04.04:2017 „Statinio projektavimas, projekto ekspertizė“ 4 priede, visuomenei svarbių statinių sąraše (nauja statyba), projektavimas. Projektuojami susisiekimo komunikacijos, inžineriniai tinklai, kiti inžineriniai statiniai.

7.	Statinio (-ių) ar statinių grupės kategorija (pagal STR 1.01.03:2017 „Statinių klasifikavimas“)	- <i>Ypatingieji statiniai;</i> - <i>Neypatingieji statiniai;</i> - <i>Nesudėtingieji statiniai.</i> <i>Statinio kategorija(-os) gali būti tikslinama techninio projekto rengimo stadijoje;</i>
8.	Kita informacija (kultūros paveldo, saugomos teritorijos)	- - <i>Vilniaus miesto istorinė dalis, vad. Naujamiesčiu (kodas 33653);</i> - <i>Vilniaus senojo miesto ir priemiesčių archeologinė vietovė (kodas 25504);</i> - <i>Natura 2000 ekotinklo buveinė: Neries upė. BAST kodas LTVN0009.</i>
9	Esamos statinio konstrukcijos, jų funkcinė paskirtis.	-
II. Projektinių pasiūlymų apimtis ir statytojo pateikiami duomenys		
10.	Projektinių pasiūlymų apimtis	- <i>aiškinamasis raštas;</i> - <i>teritorijų planavimo dokumento sprendiniai, susiję su rengiamu projektu;</i> - <i>triukšmo / oro taršos skaičiavimai (kai privaloma pagal teisės aktus);</i> - <i>duomenys apie esamą ir perspektyvinį eismo intensyvumą (dviračiai, pėstieji);</i> - <i>dangų planas, rodyti aiškiai sklypų ribas, gatvės/ių raudonųjų linijų ribas (neryškiais sluoksniais rodyti gretiminių teritorijų užstatymą (esamą, planuojamą), sprendinius, jungtis, esamus ir planuojamus želdinius, kitą);</i> - <i>skersiniai pjūviai charakteringose vietose (pjūviuose rodyti visus gatvių elementus, tame tarpe gatvės RL, sklypų ribas, esamus ir planuojamus želdinius);</i> - <i>lietaus surinkimo ir nuvedimo pasiūlymai;</i> - <i>apšvietimo pasiūlymai;</i> - <i>kultūros paveldo vertybės tyrimų medžiaga;</i> - <i>esamų medžių inventorizacija ir vertinimas (vertinti esamų medžių būklę 5 (penkių) metrų atstumu nuo projektuojamų gatvės elementų, pjūviuose rodyti visus gatvės elementus. Grafinę ir tekstinę informaciją pateikti vadovaujantis pateiktu grafiniu/informaciniu medžių žymėjimo ir inventorizacijos lentelės pavyzdžiu „Grafinis/ informacinis medžių žymėjimas plane ir inventorizacijos lentelės sudėtis“.</i>
11.	Pateikiami dokumentai, nurodomi projektinių pasiūlymų rengimo dokumentams taikomi teisės aktai.	<i>Pasiūlymus rengti vadovaujantis Statybos įstatymu, statybos techniniais reglamentais, teritorijų planavimo dokumentais, kitais teisės aktais, reglamentuojančiais statinio saugos ir paskirties reikalavimus, higienos normomis;</i> - <i>Patvirtintais specialiaisiais planais;</i> - <i>Vilniaus miesto savivaldybės administracijos direktoriaus 2018 m. gruodžio 17 d. įsakymu Nr. 30-3844/1892.1.1ETD20 patvirtintos Susisiekimo pėsčiomis projektų Vilniaus miesto savivaldybėje rengimo ir įgyvendinimo rekomendacijos https://vilnius.lt/lt/savivaldybe/miesto-ukisir-transportas/susisiekimo-pesciomis-projektorekomendacijos/;</i> - <i>eismo reguliavimo ir eismo saugumo priemonės pagal poreikį planuoti vadovaujantis Kelio ženklų įrengimo ir</i>

		<p>vertikaliojo ženklavimo, Kelių horizontaliojo ženklavimo, Kelių eismo taisyklėmis ir kitais teisės aktais bei norminiais dokumentais, reglamentuojančiais eismo saugumo ir reguliavimo priemonių įrengimą</p> <p>- „Želdinių apsaugos, vykdančios statybos darbus, taisyklės“, patvirtintos LR aplinkos ministro 2010-03-15 įsakymu Nr. D1-193;</p> <p>- Vadovautis Vilniaus miesto savivaldybės tarybos sprendimu Nr. 1-27 „Dėl želdinių paskelbimo saugotinais ir atkuriamosios vertės įkainių saugotinais paskelbtiems želdiniams nustatymo“</p> <p>https://maps.vilnius.lt/zaliasis_vilnius#layers</p> <p>- Grafinis/informacinis medžių žymėjimas plane ir medžių inventorizacijos lentelės sudėtis Vilniaus miesto savivaldybė - Želdynai (vilnius.lt)</p>
III. Reikalavimai projektiniams pasiūlymams		
12	Esminiai funkciniai (paskirties) reikalavimai statiniui	<i>Sprendinius projektuoti vadovaujantis gautomis Prisijungimo prie susisiekimo komunikacijų sąlygomis</i>
13	Reikalavimai architektūros (estetinius aplinkai, kraštovaizdžiui)	<p>- Susisiekimo sistemos dizaino detalės, elementų pločiai, skerspjūviai turi išlaikyti vieningus funkciškai pagrindžiamus parametrus;</p> <p>- Sprendiniai turi atitikti universalios dizaino principus;</p> <p>- Užtikrinti žaliosios infrastruktūros formavimą urbanizuotose ir urbanizuojamose teritorijose.</p>
14	Nurodymai sprendinių derinimui, jų pritarimui	<p>-Projektinius pasiūlymus derinti Inžinerinių statinių projektų ir projektinių pasiūlymų vertinimo darbo grupe;</p> <p>Atsižvelgti į greta rengiamus projektus</p>
15	Nurodymai projektinių pasiūlymų vaizdinės informacijos parengimui	
16	Reikalavimai projekto rengimo dokumentų kalbai (-oms).	<i>Lietuvių kalba</i>
17	Reikalavimai projekto rengimo dokumentų įforminimui, sudėčiai ir pan.	- dokumentai pateikiami vadovaujantis Lietuvos Respublikos aplinkos ministro įsakymo „Dėl Lietuvos Respublikos aplinkos ministro 2016 m. gruodžio 12 d. įsakymo Nr. D1-878
IV. Projektuotojo autorines teises ir galimi projekto keitimai		
18	<i>Projektuotojas turi jo parengtų projektinių pasiūlymų autorines teises. Statytojas be projektuotojo sutikimo projekto kopijas gali naudoti tik tam tikslui, kuriam skirtas Projektas.</i>	

Pastaba: ši PPRU keičia 2024-07-11 patvirtintą PPRU reg. Nr. A358-112/24(2.9.4.5E-ARC)

KONFIDENCIALU el. paštas **KONFIDENCIALU** vilnius.lt
KONFIDENCIALU, tel. **KONFIDENCIALU** paštas **KONFIDENCIALU** [@vilnius.lt](mailto:vilnius.lt)

Lietuvos Respublikos viešojo administravimo įstatymo 14 straipsnis: Asmuo turi teisę apskusti viešojo administravimo subjekto priimtą administracinį sprendimą ar kitokį viešojo administravimo subjekto atsakymą į asmens prašymą ar skundą arba veiksmą (neveikimą), taip pat viešojo administravimo subjekto vilkinimą atlikti jo kompetencijai priskirtus veiksmus šio įstatymo nustatyta tvarka per vieną mėnesį nuo administracinio sprendimo ar atsakymo įteikimo (paskelbimo) asmeniui šio įstatymo 13 straipsnio 2 dalyje nustatyta tvarka dienos ar veiksmo (neveikimo) arba vilkinimo paaiškėjimo asmeniui dienos tam pačiam viešojo administravimo subjektui arba aukštesniam pagal pavaldumą viešojo

administravimo subjektui, arba kitų įstatymų, reglamentuojančių ginčų, kylančių iš administracinių teisinių santykių, nagrinėjimą, nustatyta tvarka išankstinio ginčų nagrinėjimo ne teismo tvarka institucijai, arba administraciniam teismui.

DETALŪS METADUOMENYS

Dokumento sudarytojas (-ai)	Vilniaus miesto savivaldybė 188710061, Konstitucijos pr. 3, LT-09601, Vilnius
Dokumento pavadinimas (antraštė)	INŽINERINIO STATINIO PROJEKTINIŲ PASIŪLYMŲ RENGIMO UŽDUOTIS A. Goštauto g. dalies, įrengiant pėsčiųjų ir dviračių takus, J. Tumo – Vaižganto g., Vasario 16-osios g., A. Vienuolio g., Baltojo tilto, A. Jakšto g., Vilniaus g., Žygimantų g., Tiltų g. kapitalinio remonto, lietaus nuotekų tinklų statybos, pėsčiųjų tako ir kitų inžinerinių statinių (atraminių sienelių, apžvalgos aikštelės) statybos kairėje Neries krantinėje nuo Žaliojo tilto iki Baltojo tilto žemės sklype, kad. Nr. 101/40:102, Vilniuje, Vilniaus m. sav. projektas
Dokumento registracijos data ir numeris	2024-10-24 Nr. A358-173/24(2.9.4.5E-ARC)
Dokumento gavimo data ir dokumento gavimo registracijos numeris	–
Dokumento specifikacijos identifikavimo žymuo	ADOC-V1.0
Parašo paskirtis	Pasirašymas
Parašą sukūrusio asmens vardas, pavardė ir pareigos	KONFIDENCIALU Vyriausiojo architekto biuro vyriausioji miesto architektė (vyriausioji patarėja), Vyriausiojo architekto biuras
Sertifikatas išduotas	KONFIDENCIALU LT
Parašo sukūrimo data ir laikas	2024-10-24 10:24:35 (GMT+03:00)
Parašo formatas	XAdES-T
Laiko žymoje nurodytas laikas	2024-10-24 10:24:47 (GMT+03:00)
Informacija apie sertifikavimo paslaugų teikėją	EID-SK 2016, AS Sertifitseerimiskeskus EE
Sertifikato galiojimo laikas	2023-12-18 12:43:57 – 2026-12-18 12:43:57
Informacija apie būdus, naudotus metaduomenų vientisumui užtikrinti	"Registravimas" paskirties metaduomenų vientisumas užtikrintas naudojant "RCSC IssuingCA, VI Registru centras - i.k. 124110246 LT" išduotą sertifikatą "Dokumentų valdymo sistema Avilys, Vilniaus miesto savivaldybės administracija, į.k. 188710061 LT", sertifikatas galioja nuo 2021-12-20 09:38:49 iki 2024-12-19 09:38:49
Pagrindinio dokumento priedų skaičius	–
Pagrindinio dokumento pridedamų dokumentų skaičius	–
Priedamo dokumento sudarytojas (-ai)	–
Priedamo dokumento pavadinimas (antraštė)	–
Priedamo dokumento registracijos data ir numeris	–
Programinės įrangos, kuria naudojantis sudarytas elektroninis dokumentas, pavadinimas	Dokumentų valdymo sistema „Avilys“, versija 3.5.74.2
Informacija apie elektroninio dokumento ir elektroninio (-ių) parašo (-ų) tikrinimą (tikrinimo data)	Atitinka specifikacijos keliamus reikalavimus. Visi dokumente esantys elektroniniai parašai galioja (2024-10-24 11:35:15)
Paieškos nuoroda	–
Papildomi metaduomenys	Nuorašą suformavo 2024-10-24 11:35:15 Dokumentų valdymo sistema „Avilys“

VILNIAUS MIESTO SAVIVALDYBĖS ADMINISTRACIJA

Išduodamos pagal pateiktą statytojo (užsakovo) prašymą 2024-06-11 Nr. E348-778/24(2.9.4.9E-INF)

PRISIJUNGIMO PRIE SUSISIEKIMO KOMUNIKACIJŲ SĄLYGOS

2024-06-19 Nr. 24/253

Projekto pavadinimas Kairės Neries krantinių, dviračių ir pėsčiųjų takų rekonstravimas, Vilniuje (nuo Žaliojo iki Baltojo tiltų, įskaitant Žaliojo ir Baltojo tiltų prieigas)

Statytojas (užsakovas) Vilniaus miesto savivaldybė

Susisiekimo komunikacijų sąlygos

Suprojektuoti:

- A. Goštauto gatvės dalyje tarp Baltojo tilto ir Žaliojo tilto šaligatvius, pėsčiųjų ir dviračių takus, želdinius, apšvietimą, kontaktinį tinklą, viešojo transporto stoteles su stotelių infrastruktūra;
- A. Goštauto g. - A. Tumo - Vaižganto g. sankryžą pagal priedą Nr. 1;
- A. Goštauto g. - Vasario 16-osios g. sankryžą priedą Nr. 2;
- A. Goštauto g. - A. Jakšto g. sankryžą priedą Nr. 3;
- A. Goštauto g. - A. Vienuolio g. sankryžą priedą Nr. 4;
- A. Goštauto g. - Žygimantų g. - Vilniaus g. - Tilto g. sankryžą priedą Nr. 5.

Įvertinti rengiamus ir parengtus projektus.

Projektuojamos susisiekimo ir inžinerinės infrastruktūros parametrus ir medžiagiškumą derinti su Infrastruktūros grupe.

Spręsti lietaus vandens surinkimą ir nuvedimą nuo naujai įrengiamų dangų.

Eismo reguliavimo ir eismo saugumo priemonės (sankryžas, pėsčiųjų perėjas, saugumo saleles) pagal poreikį planuoti vadovaujantis Kelio ženklų įrengimo ir vertikaliojo ženklinimo, Kelių horizontaliojo ženklinimo, Kelių eismo taisyklėmis ir kitais teisės aktais bei norminiais dokumentais, reglamentuojančiais eismo saugumo ir reguliavimo priemonių įrengimą, Vilniaus miesto savivaldybės 2016-06-15 tarybos sprendimu Nr. 1-518 „Dėl susisiekimo dviračiais projektų Vilniaus miesto savivaldybėje rengimo ir įgyvendinimo rekomendacijų tvirtinimo“ bei Vilniaus miesto savivaldybės administracijos direktoriaus 2018-12-17 patvirtintu įsakymu Nr. 30-3844/18(2.1.1E-TD2) „Dėl susisiekimo pėsčiomis projektų Vilniaus miesto savivaldybėje rengimo ir įgyvendinimo rekomendacijų tvirtinimo“.

Infrastruktūros grupės vadovas, vykdamas Savivaldybės
vyriausiojo inžinieriaus funkcijas

KONFIDENCIALU

DETALŪS METADUOMENYS

Dokumento sudarytojas (-ai)	Vilniaus miesto savivaldybė 188710061, Konstitucijos pr. 3, LT-09601, Vilnius
Dokumento pavadinimas (antraštė)	PRISIJUNGIMO PRIE SUSISIEKIMO KOMUNIKACIJŲ SĄLYGOS
Dokumento registracijos data ir numeris	–
Dokumento gavimo data ir dokumento gavimo registracijos numeris	–
Dokumento specifikacijos identifikavimo žymuo	ADOC-V1.0
Parašo paskirtis	Pasirašymas
Parašą sukūrusio asmens vardas, pavardė ir pareigos	KONFIDENCIALU Vykdantis Vyriausiojo inžinieriaus biuro Savivaldybės vyriausiojo inžinieriaus (vyriausiojo patarėjo) funkcijas, Vyriausiojo inžinieriaus biuras
Sertifikatas išduotas	ILJA KARUŽIS, Vilniaus miesto savivaldybės administracija LT
Parašo sukūrimo data ir laikas	2024-07-01 11:09:41 (GMT+03:00)
Parašo formatas	XAdES-T
Laiko žymoje nurodytas laikas	2024-07-01 11:09:46 (GMT+03:00)
Informacija apie sertifikavimo paslaugų teikėją	ADIC CA ECC, Asmens dokumentu israsymo centras prie LR VRM LT
Sertifikato galiojimo laikas	2024-03-08 09:57:44 – 2028-03-07 09:57:44
Informacija apie būdus, naudotus metaduomenų vientisumui užtikrinti	–
Pagrindinio dokumento priedų skaičius	–
Pagrindinio dokumento priedamų dokumentų skaičius	–
Priedamo dokumento sudarytojas (-ai)	–
Priedamo dokumento pavadinimas (antraštė)	–
Priedamo dokumento registracijos data ir numeris	–
Programinės įrangos, kuria naudojantis sudarytas elektroninis dokumentas, pavadinimas	Dokumentų valdymo sistema „Avilys“, versija 3.5.74.2
Informacija apie elektroninio dokumento ir elektroninio (-ių) parašo (-ų) tikrinimą (tikrinimo data)	Metaduomuo „Registravimo data“ turi būti nurodytas Metaduomuo „Dokumento registracijos Nr.“ turi būti nurodytas Visi dokumente esantys elektroniniai parašai galioja (2024-07-01 11:17:18)
Paieškos nuoroda	–
Papildomi metaduomenys	Nuorašą suformavo 2024-07-01 11:17:18 Dokumentų valdymo sistema „Avilys“