

**STATYTOJAS (UŽSAKOVAS)** **VILNIAUS MIESTO SAVIVALDYBĖS ADMINISTRACIJA**  
Kodas Juridinių asmenų registre 188710061, Konstitucijos pr. 3, LT-09601 Vilnius

**PROJEKTUOTOJAS** **UAB CITYFORM LT**  
Kodas juridinių asmenų registre 304696907, Žygio g. 97-101, LT-08236 Vilnius

**STATINIO PROJEKTO PAVADINIMAS** **BENDRO NAUDOJIMO AUTOMOBILIŲ STOVĖJIMO VIETŲ TIES ŽEMĖS SKLYPO (KADASTRO NR. 0101/0070:157) PIETVAKARINE RIBA STATYBOS PROJEKTAS**

**STATINIO ADRESAS** **EIŠIŠKIŲ PL. 25, VILNIAUS M.**

**STATINIO KATEGORIJA** **II GRUPĖS NESUDĖTINGAS STATINYS**

**STATINIO NAUDOJIMO PASKIRTIS** **KITAS INŽINERINIS STATINYS**

**STATYBOS RŪŠIS** **NAUJA STATYBA**

**STATINIO PROJEKTO ETAPAS** **PROJEKTINIAI PASIŪLYMAI**



**STATINIO PROJEKTO DALIS** **PROJEKTINIAI PASIŪLYMAI**

**STATINIO PROJEKTO NUMERIS** **CF-18S-16-TP-PP**

**BYLOS ŽYMUO** **PP**

**BYLOS LAIDOS ŽYMUO** **0**

**DATA** **2019 02 21**

<b>Atestato Nr.</b>	<b>Pareigos</b>	<b>Vardas Pavardė</b>	<b>Parašas</b>
	UAB CityForm LT direktorė	GITANA MINEIKIENĖ	
26495	Projekto vadovas	MARIUS NOREIKA	

## PROJEKTO SUDĖTIES ŽINIARAŠTIS

Eil. Nr.	Bylos (segtuvo) žymuo	Laida	Pavadinimas	Pastabos
1.	PP	0	Projektiniai pasiūlymai	

0	2019-02	Statybos leidimui, konkursui			
Laida	Išleidimo data	Laidos statusas. Keitimo priežastis (jei taikoma)			
KVAL. PATV. DOK. NR.	<b>UAB CityForm LT</b> Žygio g. 97-101, LT-08236 Vilnius, tel. +370 616 54 100		Statinio projekto pavadinimas: <b>BENDRO NAUDOJIMO AUTOMOBILIŲ STOVĖJIMO VIETŲ TIES ŽEMĖS SKLYPO (KADASTRO NR. 0101/0070:157) PIETVAKARINE RIBA STATYBOS PROJEKTAS</b>		
26495	SPV	M. Noreika	Statinio Nr. ir pavadinimas, dokumento pavadinimas: <b>PROJEKTINIAI PASIŪLYMAI PROJEKTO SUDĖTIES ŽINIARAŠTIS</b>	Laida	
17681	SPDV	M. Noreika		0	
LT	Statytojas ir (arba) užsakovas: <b>VILNIAUS MIESTO SAVIVALDYBĖS ADMINISTRACIJA</b>		Dokumento žymuo: <b>CF-18S-16-TP-PP-PSŽ</b>	Lapas 1	Lapų 1

## BYLOS SUDĖTIES ŽINIARAŠTIS


Eil. Nr.	Pavadinimas	Lapų sk.	Puslapiai
<b>Tekstinė dalis</b>			
1.	Projekto sudėties žiniaraštis	1	2
2.	Bylos sudėties žiniaraštis	1	3
3.	Bendrieji statinio rodikliai	1	4
4.	Aiškinamasis raštas	5	5-9
5.	Priedai	3	10-12
<b>Brėžiniai</b>			
6.	Dangų planas, M 1:500	1	13
7.	Skersiniai pjūviai, M 1:100	1	14
7.	Topografinė nuotrauka, M 1:500	1	15
8.	Vilniaus miesto savivaldybės administracijos miesto ūkio ir transporto departamento pritarimas projektiniams pasiūlymams	2	16-17

0	2018-09	Statybos leidimui, konkursui			
Laida	Išleidimo data	Laidos statusas. Keitimo priežastis (jei taikoma)			
KVAL. PATV. DOK. NR.	<b>UAB CityForm LT</b> Žygio g. 97-101, LT-08236 Vilnius, tel. +370 616 54 100		Statinio projekto pavadinimas: <b>BENDRO NAUDOJIMO AUTOMOBILIŲ STOVĖJIMO VIETŲ TIES ŽEMĖS SKLYPO (KADASTRO NR. 0101/0070:157) PIETVAKARINE RIBA STATYBOS PROJEKTAS</b>		
26495	SPV	M. Noreika	Statinio Nr. ir pavadinimas, dokumento pavadinimas: <b>PROJEKTINIAI PASIŪLYMAI BYLOS SUDĖTIES ŽINIARAŠTIS</b>	Laida	
17681	SPDV	M. Noreika		0	
LT	Statytojas ir (arba) užsakovas: <b>VILNIAUS MIESTO SAVIVALDYBĖS ADMINISTRACIJA</b>		Dokumento žymuo: <b>CF-18S-16-TP-PP-BSŽ</b>	Lapas	Lapų
				1	1

Statybos techninio reglamento STR 1.05.06:2010  
„Statinio projektavimas“ 5 priedas

### BENDRIEJI STATINIŲ RODIKLIAI

Pavadinimas	Mato vienetas	Kiekis	Pastabos
<b>I. SUSISIEKIMO KOMUNIKACIJOS</b>			
<b>Keliai (gatvės):</b>			
<b>1. Automobilių stovėjimo aikštelė</b>			
1.1. Bendras vietų skaičius	vnt.	33	
1.2. Vietų skaičius žmonių su negalia reikmėms	vnt.	3	

Statinio projekto vadovas: Marius Noreika, 26495   
(vardas, pavardė, parašas, kvalifikacijos atestato arba pažymos Nr., data)

Raitininkų - Šeimyniškių gatvių sankryžos Vilniaus m. rekonstravimo projektas

0	2019-02	Statybos leidimui, konkursui			
Laida	Išleidimo data	Laidos statusas. Keitimo priežastis (jei taikoma)			
KVAL. PATV. DOK. NR.	<b>UAB CityForm LT</b> Žygio g. 97-101, LT-08236 Vilnius, tel. +370 616 54 100		Statinio projekto pavadinimas: <b>BENDRO NAUDOJIMO AUTOMOBILIŲ STOVĖJIMO VIETŲ TIES ŽEMĖS SKLYPO (KADASTRO NR. 0101/0070:157) PIETVAKARINE RIBA STATYBOS PROJEKTAS</b>		
26495	SPV	M. Noreika	Statinio Nr. ir pavadinimas, dokumento pavadinimas: <b>PROJEKTINIAI PASIŪLYMAI BENDRIEJI STATINIO RODIKLIAI</b>	Laida	
17681	SPDV	M. Noreika		0	
LT	Statytojas ir (arba) užsakovas: <b>VILNIAUS MIESTO SAVIVALDYBĖS ADMINISTRACIJA</b>		Dokumento žymuo: <b>CF-18S-16-TP-PP-BSR</b>	Lapas	Lapų
				1	1

## AIŠKINAMASIS RAŠTAS

### 1. BENDRIEJI DUOMENYS

Projektiniai pasiūlymai parengti vadovaujantis:

- Statybos įstatymu, kitais įstatymais reglamentuojančiais statinio saugos ir paskirties reikalavimus, teisės aktais, reglamentuojančiais esminius statinio reikalavimus ir statinio techninius parametrus, teritorijų planavimo ir normatyviniais statybos techniniais dokumentais, normatyviniais statinio saugos ir paskirties dokumentais;
- Inžinerine topografinė nuotrauka;
- VMSA Miesto ūkio ir transporto departamento 2019-01-03 prisijungimo prie susisiekimo komunikacijų sąlygomis Nr. A348-2/19;

Projektas parengtas ant 2018 m. sudaryto inžinerinio topografinio plano (atliko UAB „Inverstatus“). Koordinačių sistema – LKS-94; aukščių sistema – Baltijos.

### 2. NORMATYVINIAI DOKUMENTAI, KURIAIS VADOVAUJANTIS PARENGTI PROJEKTINIAI SPRENDINIAI

- LR Statybos įstatymas (Žin., 1996; Nr. 32-788; 2017; Nr. I-1240);
- Statybos techninis reglamentas STR 1.04.04:2017 „Statinio projektavimas, projekto ekspertizė“, patvirtintas LR aplinkos ministro 2016 m. lapkričio 7 d. įsakymu Nr. D1-738;
- Statybos techninis reglamentas STR 1.01.03:2017 „Statinių klasifikavimas“, patvirtintas LR aplinkos ministro 2016 m. spalio 27 d. įsakymu Nr. D1-713;
- Statybos techninis reglamentas STR 1.01.08:2002 „Statinio statybos rūšys“, patvirtintas LR aplinkos ministro 2002 m. gruodžio 12 d. įsakymu Nr. 622;
- Statybos techninis reglamentas STR 1.06.01:2016 „Statybos darbai, Statinio statybos priežiūra“, patvirtintas LR aplinkos ministro 2016 m. gruodžio 2 d. įsakymu Nr. D1-848;
- Statybos techninis reglamentas STR 1.05.01:2017 „Statybą leidžiantys dokumentai. Statybos užbaigimas. Statybos sustabdymas. Savavališkos statybos padarinių šalinimas. Statybos pagal neteisėtai išduotą statybą leidžiantį dokumentą padarinių šalinimas“, patvirtintas LR aplinkos ministro 2016 m. gruodžio 12 d. įsakymu Nr. D1-878;
- Statybos techninis reglamentas STR 2.06.04:2014 „Gatvės ir vietinės reikšmės keliai. Bendrieji reikalavimai“, patvirtintas LR Aplinkos ministro 2014 m. birželio 17 d. įsakymu Nr. D1-533;

0	2019-02	Statybos leidimui, konkursui			
Laida	Išleidimo data	Laidos statusas. Keitimo priežastis (jei taikoma)			
KVAL. PATV. DOK. NR.	<b>UAB CityForm LT</b> Žygio g. 97-101, LT-08236 Vilnius, tel. +370 616 54 100		Statinio projekto pavadinimas: <b>BENDRO NAUDOJIMO AUTOMOBILIŲ STOVĖJIMO VIETŲ TIES ŽEMĖS SKLYPO (KADASTRO NR. 0101/0070:157) PIETVAKARINE RIBA STATYBOS PROJEKTAS</b>		
26495	SPV	M. Noreika	Statinio Nr. ir pavadinimas, dokumento pavadinimas: <b>PROJEKTINIAI PASIŪLYMAI AIŠKINAMASIS RAŠTAS</b>	Laida	
17681	SPDV	M. Noreika		0	
LT	Statytojas ir (arba) užsakovas: <b>VILNIAUS MIESTO SAVIVALDYBĖS ADMINISTRACIJA</b>		Dokumento žymuo: <b>CF-18S-16-TP-PP-AR</b>	Lapas	Lapų
				1	5

- Statybos techninis reglamentas STR 2.03.01:2001 „Statiniai ir teritorijos. Reikalavimai žmonių su negalia reikmėms“, patvirtintas LR aplinkos ministro 2001 m. birželio 14 d. įsakymu Nr. 317;
- Statybos techninis reglamentas STR 1.07.02:2005 „Žemės darbai“, patvirtintas LR aplinkos ministro 2005 m. gruodžio 21 d. įsakymu Nr. D1-629;
- Automobilių kelių standartizuotų dangų konstrukcijų projektavimo taisyklės KPT SDK 07, patvirtintos LR automobilių kelių direkcijos prie Susisiekimo ministerijos direktoriaus 2008 m. sausio 21 d. įsakymu Nr. V-7;
- Automobilių kelių dangos konstrukcijos asfalto sluoksnių įrengimo taisyklės IT Asfaltas 08, patvirtintos LR automobilių kelių direkcijos prie Susisiekimo ministerijos direktoriaus 2009 m. sausio 12 d. įsakymu Nr. V-16;
- Automobilių kelių asfalto mišinių techninių reikalavimų aprašas – TRA Asfaltas 08, patvirtintas LR automobilių kelių direkcijos prie Susisiekimo ministerijos direktoriaus 2009 m. sausio 12 d. įsakymu Nr. V-15;
- Automobilių kelių dangos konstrukcijos sluoksnių be rišiklių įrengimo taisyklės IT SBR 07, patvirtintos LR automobilių kelių direkcijos prie Susisiekimo ministerijos direktoriaus 2007 m. sausio 30 d. įsakymu Nr. V-18;
- Automobilių kelių mineralinių medžiagų mišinių, naudojamų sluoksniams be rišiklių, techninių reikalavimų aprašas TRA SBR 07, patvirtintos LR automobilių kelių direkcijos prie Susisiekimo ministerijos direktoriaus 2007 m. sausio 30 d. įsakymu Nr. V-17;
- Automobilių kelių mineralinių medžiagų techninių reikalavimų aprašas TRA MIN 07, patvirtintos LR automobilių kelių direkcijos prie Susisiekimo ministerijos direktoriaus 2007 m. sausio 30 d.;
- Automobilių kelių žemės darbų atlikimo ir žemės sankasos įrengimo taisyklės IT ŽS 17, patvirtintos LR automobilių kelių direkcijos prie Susisiekimo ministerijos direktoriaus 2017 m. balandžio 3 d. įsakymu Nr. V-111;
- Kelių šviesoforų įrengimo taisyklės, patvirtintos LR susisiekimo ministro 2012 m. sausio 31 d. įsakymu Nr. 3-81;
- Kelių horizontaliojo ženklavimo taisyklės, patvirtintos LR susisiekimo ministro 2012 m. sausio 31 d. įsakymu Nr. 3-82;
- Kelio ženklų įrengimo ir vertikaliojo ženklavimo taisyklės, patvirtintos LR susisiekimo ministro 2012 m. sausio 31 d. įsakymu Nr. 3-83;
- Kelio ženklų atramų parinkimo, projektavimo ir įrengimo taisyklės PĮT KŽA 08, patvirtintos LR automobilių kelių direkcijos prie Susisiekimo ministerijos direktoriaus 2008 m. rugsėjo 29 d. įsakymu Nr. V-298;
- Automobilių kelių vertikaliųjų kelio ženklų įrengimo taisyklės IT VŽ 14, patvirtintos 2014 m. kovo 7 d. Nr. V-81;
- Lietuvos standartas „Statinio projektas. Bendrieji reikalavimai“ LST 1516:1998;
- Rekomendacijos R14-99. Santrumpos ir raidiniai žymėjimai statybų projektinėje dokumentacijoje.
- Saugaus eismo organizavimo priemonių įrengimo Vilniaus miesto gatvėse rekomendacijos. 2006 m. balandžio 26 d. VMS tarybos sprendimas Nr. 1-1136;
- Techninių eismo reguliavimo priemonių įrengimo ir jų priežiūros Vilniaus mieste tvarkos aprašas. 2009 m. spalio 19 d. VMSA direktoriaus įsakymas Nr. 30-1783;

### 3. PROJEKTUOJAMO STATINIO DUOMENYS

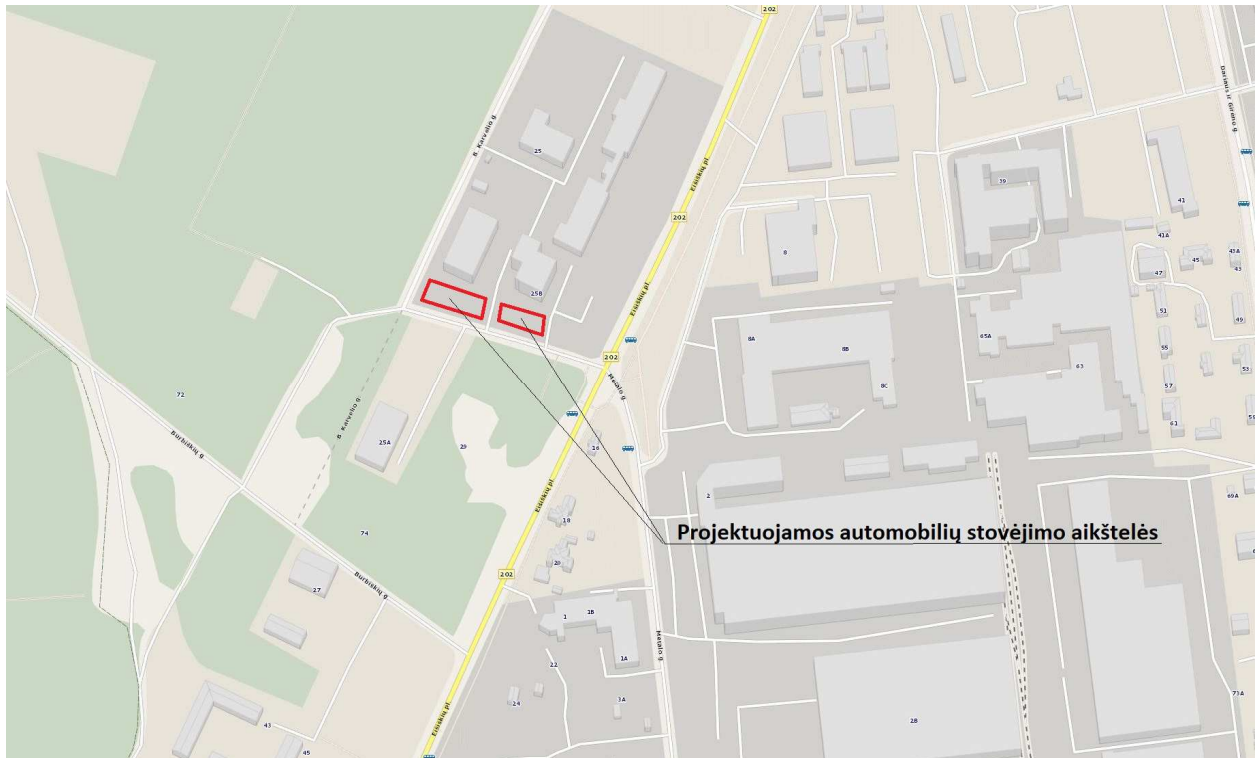
- **Statinio statybos rūšis** – nauja statyba;
- **Statinio paskirtis** – kitas inžinerinis statinys;
- **Inžinerinių statinių grupė** – kitos paskirties inžinerinis statinys (12);

CF-18S-16-TP-PP-AR	LAPAS	LAPŲ	LAIDA
	2	5	0

- **Automobilių stovėjimo vietų skaičius – 33;**
- **Automobilių stovėjimo vietų skaičius žmonių su negalia reikmėms – 3.**

#### 4. ESAMA SITUACIJA

Projektuojamos bendro naudojimo automobilių stovėjimo aikštelės yra Vilniaus mieste, Naujininkų seniūnijoje, ties adresu Eišiškių pl. 25 ir 25 B. Šiuo metu ties projektuojamu statiniu yra neužstatyta teritorija su veja ir keliais augančiais medžiais. Visus vertingus medžius numatoma išsaugoti sprendinius priderinant prie želdinių. Statybos darbų vykdymo ribose yra pakloti aukštos įtampos 10 kV elektros kabeliai, vidutinio slėgio dujotiekio tinklai, buitinių nuotėkų tinklai, apšvietimo tinklai. Reljefas yra sąlyginai lygus, žemėjantis link Eišiškių plento. Eismas ties planuojama teritorija epizodinis, neviršijantis 50 aut./h. Privažiuojamosios gatvės plotis kintamas, siekia nuo 6,5 iki 11 m. Rytinė gatvės dalis ties pirmąja automobilių stovėjimo aikštele yra naujai išasfaltuota, įrengti gatvės bortai ir 1,5 m pločio šaligatvis iš vienos pusės. Vakarinė privažiuojamosios gatvės dalis ištrupėjusio ir labai duobėto asfalto, nelygiai gatvės birdiūrais, be šaligatvio. Lietaus nuotėkų tinklų privažiuojamojoje gatvėje nėra, jie pakloti tik Eišiškių plente.



1 pav. Situacijos schema



2 pav. Planuojama teritorija

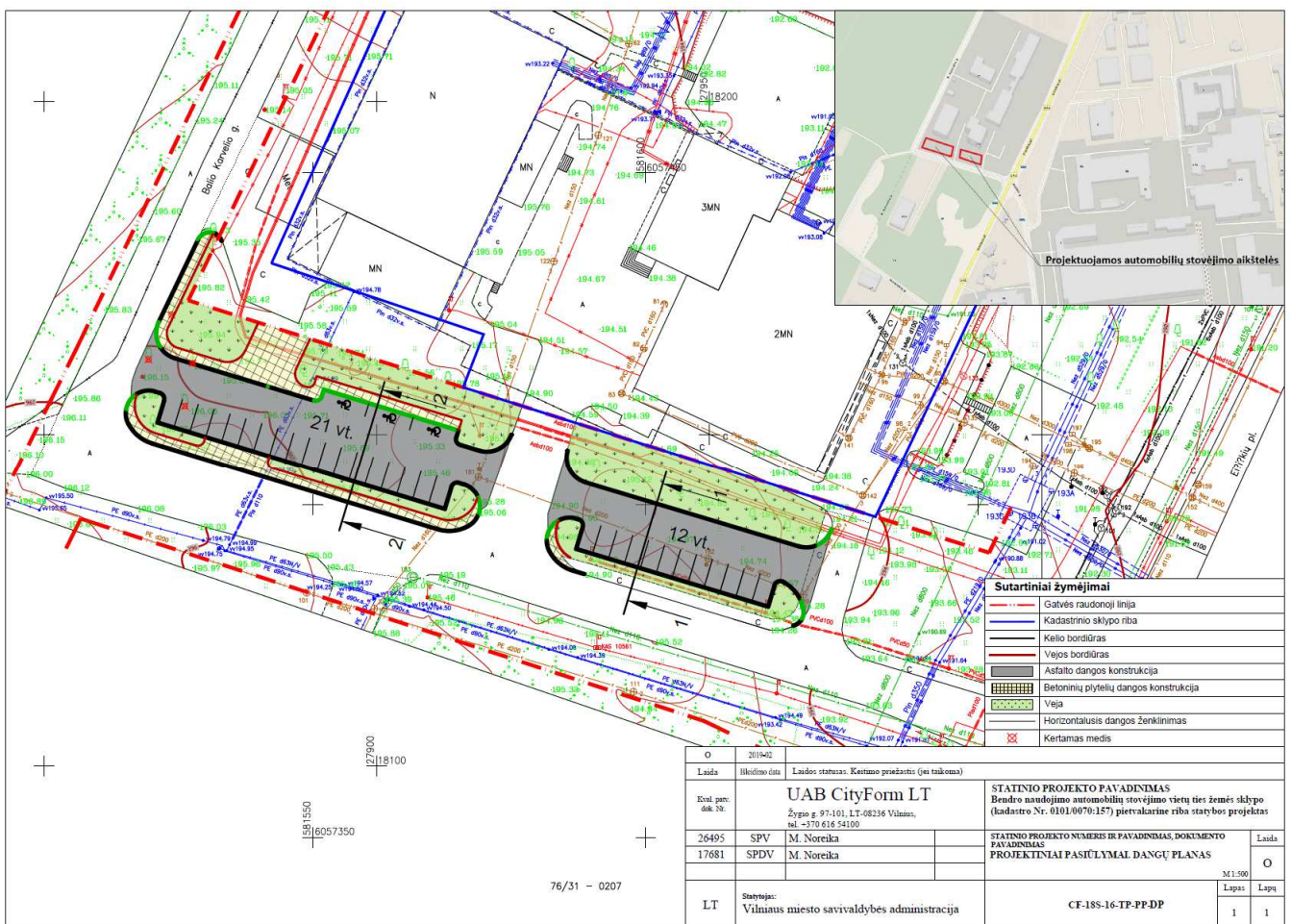
CF-18S-16-TP-PP-AR	LAPAS	LAPŲ	LAIDA
	3	5	0

## 5. PROJEKTINIAI SPRENDINIAI

### Planiniai sprendiniai ir eismo organizavimas

Planiniai sprendiniai ir eismo organizavimas parengti vadovaujantis VMSA Miesto ūkio ir transporto departamento 2019-01-03 prisijungimo prie susisiekimo komunikacijų sąlygomis Nr. A348-2/19. Pagal jas įrengtos asfalto dangos automobilių stovėjimo aikštelės ir 1,5 m pločio šaligatvis. Numatoma bendrai įrengti 33 automobilių stovėjimo vietas (daugiausiai statmenu stovėjimu) iš kurių 3 skiriamos žmonių su negalia reikmėms. Vakarinėje automobilių stovėjimo aikštelėje įrengiamas 6,0 m pločio šaligatvis link sklypo kurio kadastro Nr. 0101/0070:157.

Automobilių stovėjimo aikštelę numatoma įrengti iš asfalto dangos. Dangos konstrukcijos klasė ir techniniai parametrai bus parinkti atlikus inžinerinius geologinius tyrinėjimus, sekančiame projekto etape.



4 pav. Automobilių stovėjimo aikštelių įrengimas

### Sprendimai žmonių su negalia reikmėms

Projekto sprendiniuose numatoma įrengti 3 automobilių stovėjimo vietas žmonių su negalia reikmėms, bei 1,5 m pločio šaligatvį kartu su išpėjamaisiais ir vedimo paviršiais iš betoninių trinkelė su taktiniu paviršiumi (bus detalizuoti sekančiame projekto rengimo etape). Visose gatvių susikirtimo vietose numatoma įrengti neleistus kelio bordiūrus.

CF-18S-16-TP-PP-AR	LAPAS	LAPU	LAIDA
	4	5	0

Neregių ir silpnaregių vedimui numatomos 30 cm pločio vedimo juostos (naudojami elementai su juostelėmis). Krypties pasikeitimo ar vedimo sistemų išsišakojimo vietose įrengiami apsisprendimo elementai - 60x60 cm kvadratas iš elementų su kauburėliais. Ties susikirtimais su važiuojamosiomis dalimis, įrengiami įspėjamieji paviršiai iš elementų su kauburėliais. Šių įspėjamųjų paviršių plotis 60 cm.

Reljefiniai paviršių elementai turi būti 5 mm iškilę nuo dangos pagrindo. Silpnaregiams kontrastas tarp dangos spalvos ir įspėjamojo paviršiaus spalvos turi būti apie 0,4.

Ant šaligatvių neturi būti dangčių, grotų, trapų ir kitų kliūčių, kyšančių aukščiau ar įleistų giliau kaip 10 mm nuo šaligatvio paviršiaus.

### **Projektinių sprendinių poveikis aplinkai ir visuomenės sveikatai**

Neigiamas poveikis aplinkai, statybos metu, galimas dėl dulkių, statybinių atliekų susidarymo, laikinų aikštelių statybinėms medžiagoms sandėliuoti įrengimo.

Galima dirvožemio ar vandens tarša eksploataciniais skysčiais iš dirbančios statybinės technikos, tam turi būti numatytos priemonės avarinių atvejų likvidavimui (tepalus absorbuojančios priemonės, konteineriai užterštų atliekų surinkimui).

Laikinos aikštelės statybinėms medžiagoms sandėliuoti turi būti įrengiamos taip, kad nepažeistų augančių želdinių, neužterštų dirvožemio, nepadarytų žalos tretiesiems asmenims. Sandėliuojant užterštas atliekas, aikštelė turi būti įrengta taip, kad užterštos lietaus nuotekos nepatektų į dirvožemį ar vandens telkinius. Nuo vandens telkinių turi būti išlaikomas mažiausiai 20 m atstumas.

Jei laikinų statybinių medžiagų ar statybinių atliekų sandėliavimo aikštelių negalima įrengti nesunaikinus želdinių, projektą reikia suderinti su Aplinkos ministerijos Regioniniu aplinkos apsaugos departamentu.

Baigus statybos darbus, visos aikštelės turi būti rekultivuojamos.

Statybos darbų metu ir juos baigus, statybinės atliekos ir kitos šiukšlės turi būti išvežamos į atitinkamus atliekų tvarkymo ar saugojimo objektus.

CF-18S-16-TP-PP-AR	LAPAS	LAPŲ	LAIDA
	5	5	0

**PRIEDAI**

0	2019-02	Statybos leidimui, konkursui				
Laida	Išleidimo data	Laidos statusas. Keitimo priežastis (jei taikoma)				
KVAL. PATV. DOK. NR.	<b>UAB CityForm LT</b> Žygio g. 97-101, LT-08236 Vilnius, tel. +370 616 54 100			Statinio projekto pavadinimas: <b>BENDRO NAUDOJIMO AUTOMOBILIŲ STOVĖJIMO VIETŲ TIES ŽEMĖS SKLYPO (KADASTRO NR. 0101/0070:157) PIETVAKARINE RIBA STATYBOS PROJEKTAS</b>		
26495	SPV	M. Noreika		Statinio Nr. ir pavadinimas, dokumento pavadinimas: <b>PROJEKTINIAI PASIŪLYMAI PRIEDAI</b>	Laida	
17681	SPDV	M. Noreika			0	
LT	Statytojas ir (arba) užsakovas: <b>VILNIAUS MIESTO SAVIVALDYBĖS ADMINISTRACIJA</b>			Dokumento žymuo: <b>CF-18S-16-TP-PP-PR</b>	Lapas 1	Lapų 3



## VILNIAUS MIESTO SAVIVALDYBĖS ADMINISTRACIJA

Išduodamos pagal pateiktą statytojo (užsakovo) prašymą 2018-01-03 Nr. A348-2/19

### PRISIJUNGIMO PRIE SUSISIEKIMO KOMUNIKACIJŲ SĄLYGOS

2019-01-11 Nr. 19/28

**Projekto pavadinimas** Bendro naudojimo automobilių stovėjimo vietų ties žemės sklypo (kadastro Nr. 0101/0070:157) pietvakarine riba statybos projektas

**Statytojas (užsakovas)** Vilniaus miesto savivaldybė

#### Susisiekimo komunikacijų sąlygos

Suprojektuoti bendro naudojimo asfalto dangos automobilių stovėjimo aikšteles su ne siauresniais kaip 1,50 m pločio betoninių plytelių šaligatviais ties žemės sklypo (kadastro Nr. 0101/0070:157) pietvakarine riba.

Spręsti lietaus vandens surinkimą ir nuvedimą nuo naujai įrengiamų dangų.  
Eismo reguliavimo ir eismo saugumo priemonės projektuoti ir įrengti vadovaujantis Vilniaus miesto savivaldybės administracijos direktoriaus 2009-10-15 patvirtintu įsakymu Nr. 30-1783 „Techninių eismo reguliavimo priemonių įrengimo ir jų priežiūros Vilniaus mieste aprašas“ ir Vilniaus miesto savivaldybės tarybos 2006-04-26 sprendimu Nr. 1-1136 patvirtintomis „Saugaus eismo reguliavimo priemonių įrengimo Vilniaus mieste rekomendacijomis“.

Įrengimo sutartis Nr. 19/28 turi būti šalių pasirašyta iki statybą leidžiančio dokumento gavimo ir pridėta prie statinio projekto.

Savivaldybės vardu projektas rengiamas vadovaujantis 2018-12-05 susisiekimo komunikacijų projektavimo sutartimi Nr. A326-393/18(2.9.4.2-UK7) su MB "Ratai visiems".

Administracijos direktoriaus pavaduotojas

Julius Morkūnas

specialistė Asta Jurskienė, tel. 211-2717

Sąlygas gavau

(parašas)

(vardas ir pavardė)

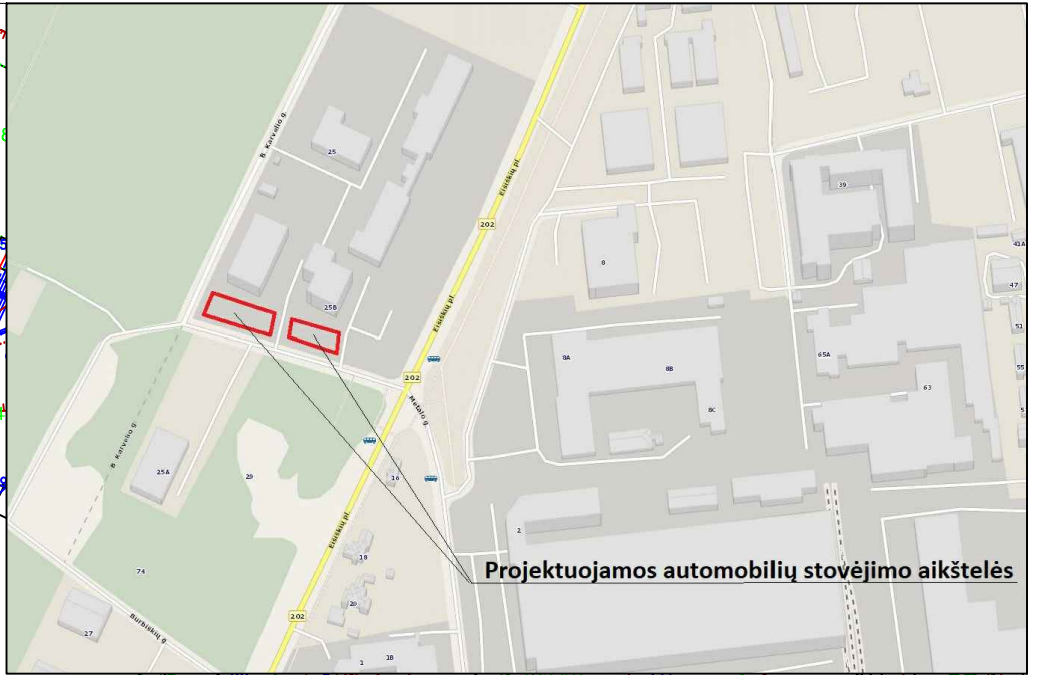
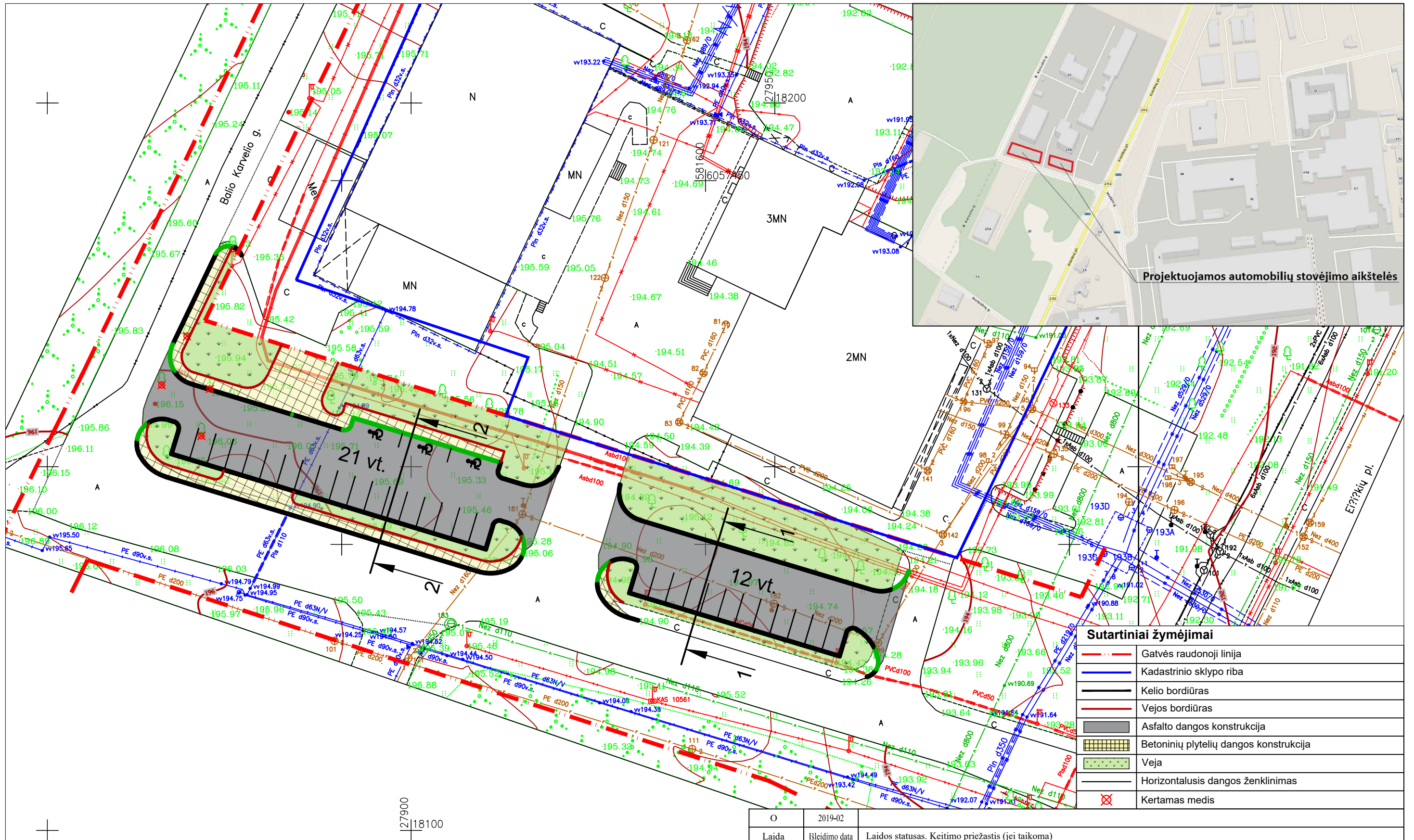
2019 - -

CF-18S-20-TP-PP-BR

LAPAS	LAPŲ	LAIDA
1	3	0

## BRĖŽINIAI

	LAPAS	LAPU	LAIDA
CF-18S-20-TP-PP-BR	1	3	0

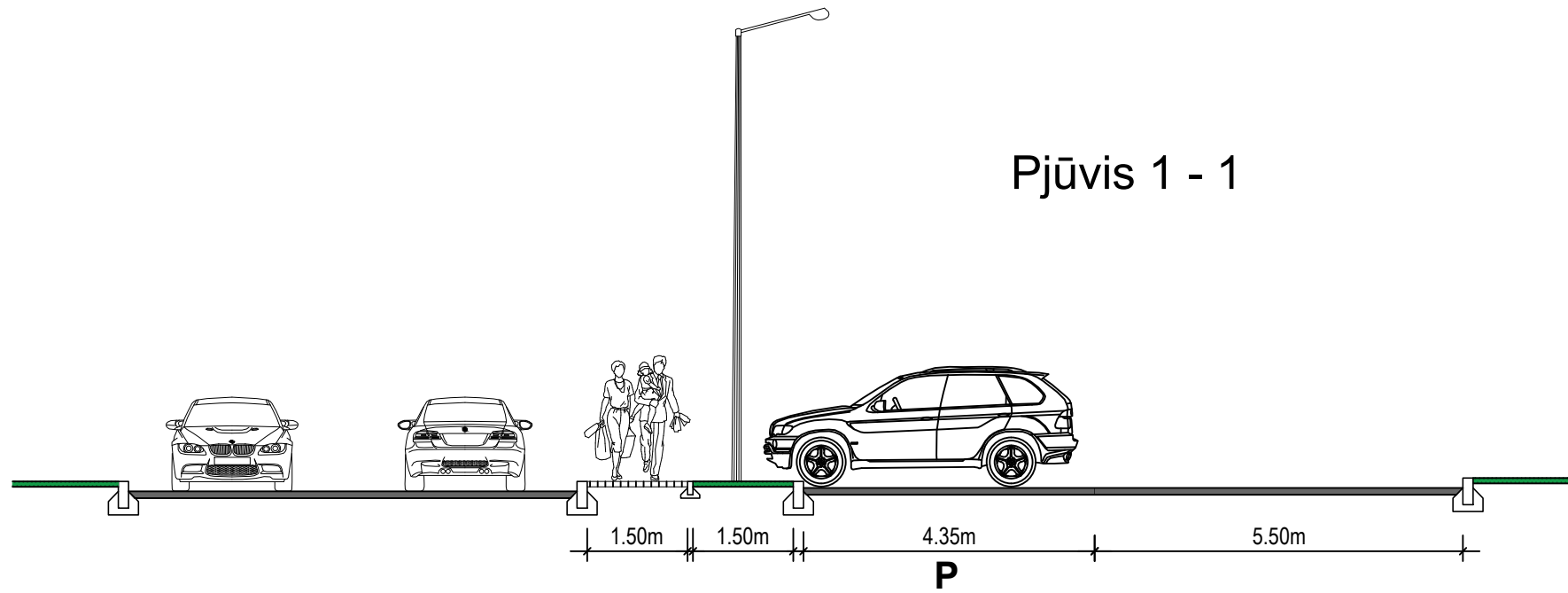


Projektuojamos automobilių stovėjimo aikštelės

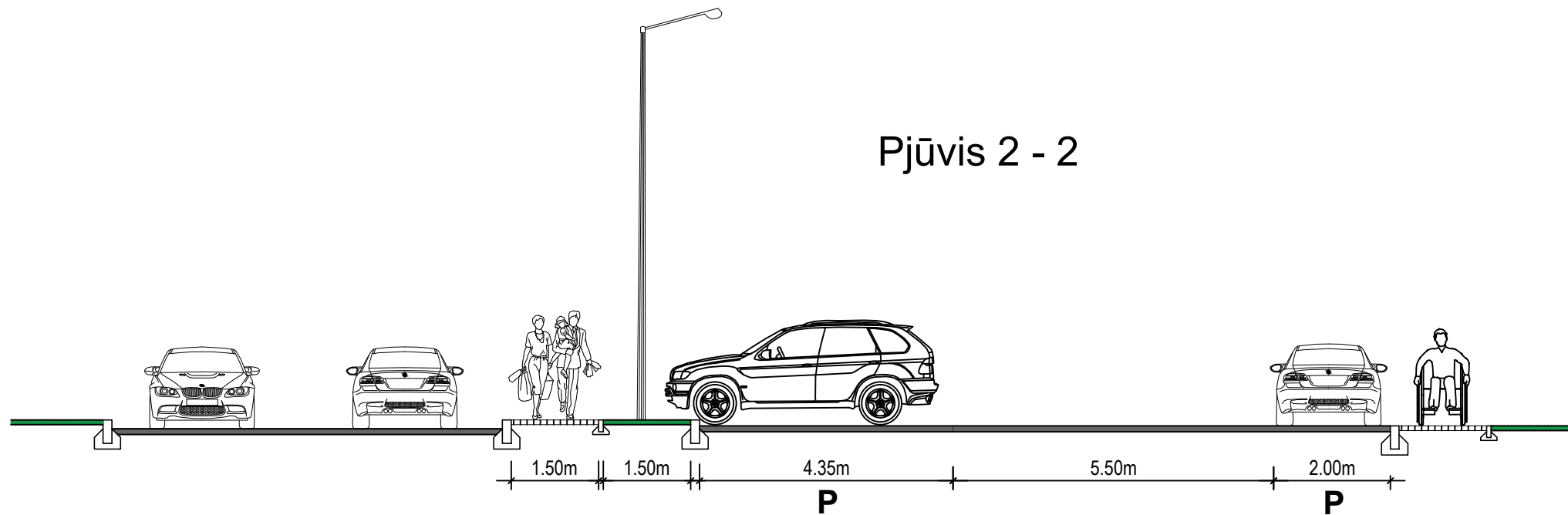
Sutartiniai žymėjimai	
	Gatvės raudonoji linija
	Kadastrinio sklypo riba
	Kelio bordiūras
	Vejos bordiūras
	Asfalto dangos konstrukcija
	Betoninių plytelių dangos konstrukcija
	Veja
	Horizontalusis dangos ženklimas
	Kertamas medis

O	2019-02			<b>STATINIO PROJEKTO PAVADINIMAS</b> Bendro naudojimo automobilių stovėjimo vietų ties žemės sklypo (kadastro Nr. 0101/0070:157) pietvakarine riba statybos projektas
Laida	Išleidimo data	Laidos statusas. Keitimo priežastis (jei taikoma)		
Kval. patv. dok. Nr.	<b>UAB CityForm LT</b> Žygio g. 97-101, LT-08236 Vilnius, tel. +370 616 54100			STATINIO PROJEKTO NUMERIS IR PAVADINIMAS, DOKUMENTO PAVADINIMAS <b>PROJEKTINIAI PASIŪLYMAI. DANGŲ PLANAS</b>
26495	SPV	M. Noreika	Laida	
17681	SPDV	M. Noreika	O	
				M 1:500
LT	Statytojas:	Vilniaus miesto savivaldybės administracija		Lapas
				Lapų
				1
				1

Pjūvis 1 - 1

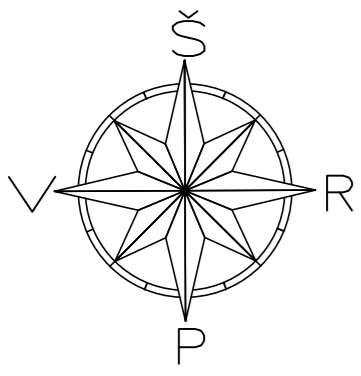


Pjūvis 2 - 2

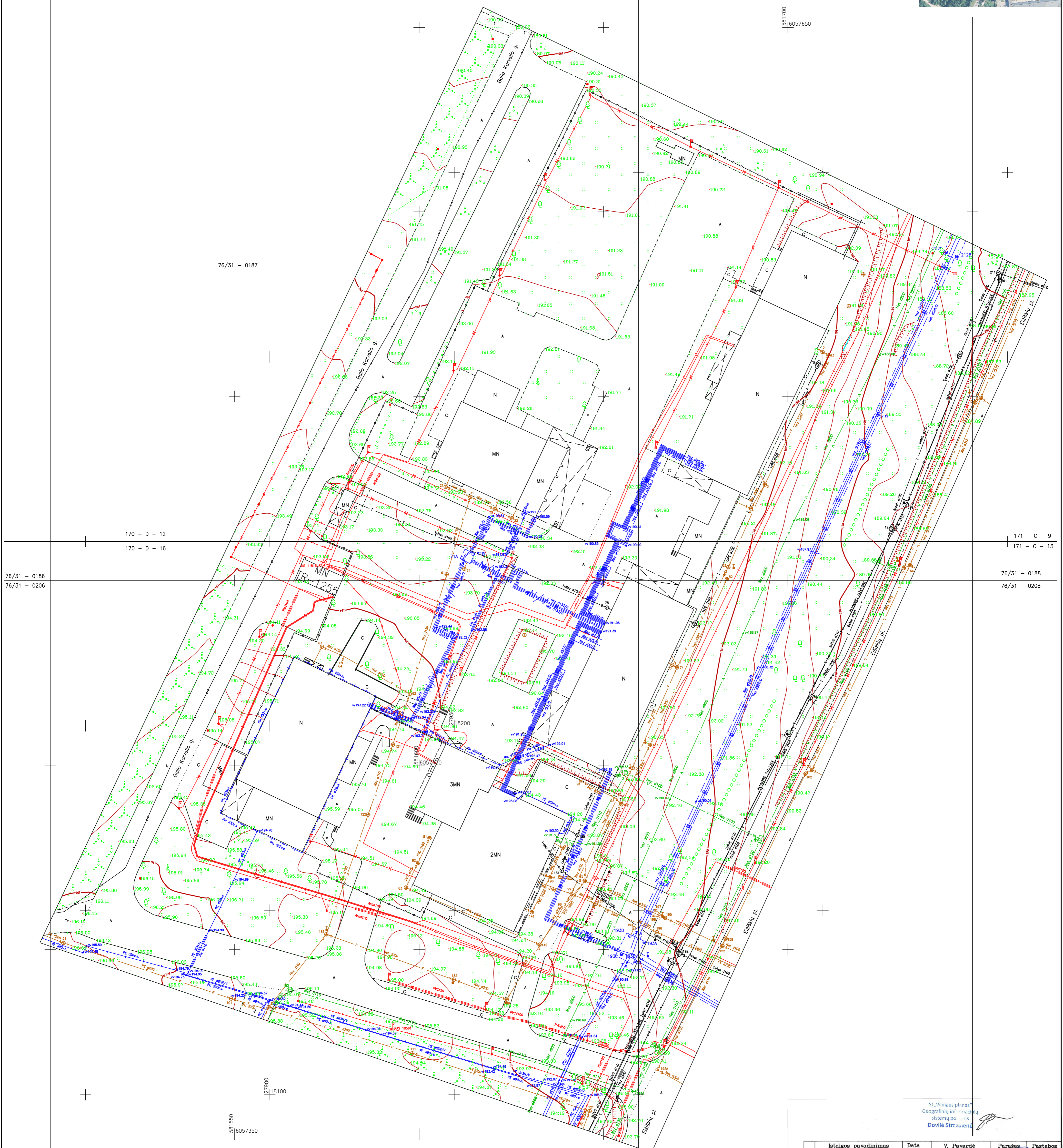


O	2019-02			
Laida	Išleidimo data	Laidos statusas. Keitimo priežastis (jei taikoma)		
Kval. patv. dok. Nr.	<b>UAB CityForm LT</b> Žygio g. 97-101, LT-08236 Vilnius, tel. +370 616 54100		<b>STATINIO PROJEKTO PAVADINIMAS</b> Bendro naudojimo automobilių stovėjimo vietų ties žemės sklypo (kadastro Nr. 0101/0070:157) pietvakarine riba statybos projektas	
26495	SPV	M. Noreika	STATINIO PROJEKTO NUMERIS IR PAVADINIMAS, DOKUMENTO PAVADINIMAS <b>PROJEKTINIAI PASIŪLYMAI. SKERSINIAI PJŪVIAI</b>	Laida
17681	SPDV	M. Noreika		O
			M 1:100	
LT	Statytojas: Vilniaus miesto savivaldybės administracija		CF-18S-16-TP-PP-DP	Lapas
			1	Lapų
			1	1

TOPOGRAFINIS PLANAS M 1:500  
Horizontalių laiptas 0.5 m



Objekto vieta



76/31 - 0186  
76/31 - 0206

170 - D - 12  
170 - D - 16

76/31 - 0187

171 - C - 9  
171 - C - 13

76/31 - 0188  
76/31 - 0208

1581550  
127900  
18100

76/31 - 0207

SĮ „Mintaus planas“  
Geografinių informacinių  
sistemų poskyris  
Dovilės Strazdienė

Įstaigos pavadinimas	Data	V. Pavardė	Parašas	Pastabos
1. MFD	2018.10.08	A. Antanavičius	[Signature]	
2. AB "Vilniaus šilumos tinklai"	2018.10.09	R. Šimkus	[Signature]	
3. AB "Telia Lietuva"	2018.10.09	N. Raščionis	[Signature]	
4. UAB "Vilniaus gatvių apšvietimo elektros tinklai"	2018.10.08	A. Antanavičius	[Signature]	
5. AB "Energijos skirstymo operatorius"	2018.10.08	R. Šimkus	[Signature]	Reg. m. 1406
6. UAB "VVVT"	2018.10.08	S. Raščionis	[Signature]	
7. AB "Ligrida"	9.104 2018.10.24	V. Antanavičius	[Signature]	
8. UAB "Skaidula"	2018.10.25	S. Raščionis	[Signature]	

**GEO EKSPERTAI**  
UAB "GEOEKSPERTAI"  
Laisvės pr. 60-51, Vilnius, LK 044090185  
Tel. nr. +370 608 43691, El. paštas info@geokspertai.lt

pareigos	v. pavardė	parašas	data
Direktorius	T. Šimkus	[Signature]	2018-08-20
Geodezininkas	E. Petkus IGKV-1100	[Signature]	2018-08-20

Užsakovas: UAB "Ratai visiems"  
Objektas: Topografinė nuotrauka M1:500  
Piltuvos m., Naujininkų sen., Eišiškių pl. 25  
Lapų skaičius: 1, Lapo Nr.: 1  
Koordinatų sistema: LKS-94  
Aukščių sistema: LASS07



**VILNIAUS MIESTO SAVIVALDYBĖS ADMINISTRACIJOS  
MIESTO ŪKIO IR TRANSPORTO DEPARTAMENTAS**

UAB „CityForm“  
m.noreika@cityform.lt

2019-03-  
I

Nr. A51-  
Nr.

/19(2.9.4.5E-UK7)

**DĖL PRITARIMO PROJEKTINIAMS PASIŪLYMAMS**

Vilniaus miesto savivaldybės administracijos Inžinerinių statinių projektų ir projektinių pasiūlymų vertinimo darbo grupė peržiūrėjo Bendro naudojimo automobilių stovėjimo vietų ties žemės sklypo (kadastro Nr. 0101/0070:157) pietvakarine riba statybos projektinius pasiūlymus ir pasiūlymams sprendiniams pritaria.

Departamento vyresnysis patarėjas

Arūnas Visockas

Sonata Čapienė, tel. (8 5) 211 2136, el. p. [sonata.capiene@vilnius.lt](mailto:sonata.capiene@vilnius.lt)

**DETALŪS METADUOMENYS**

<b>Dokumento sudarytojas (-ai)</b>	Vilniaus miesto savivaldybė 188710061, Konstitucijos pr. 3, LT-09601, Vilnius
<b>Dokumento pavadinimas (antraštė)</b>	DĖL PRITARIMO PROJEKTINIAMS PASIŪLYMAMS
<b>Dokumento registracijos data ir numeris</b>	2019-02-28 Nr. A51-19927/19(2.9.4.5E-UK7)
<b>Dokumento gavimo data ir dokumento gavimo registracijos numeris</b>	–
<b>Dokumento specifikacijos identifikavimo žymuo</b>	ADOC-V1.0
<b>Parašo paskirtis</b>	Pasirašymas
<b>Parašą sukūrusio asmens vardas, pavardė ir pareigos</b>	Arūnas Visockas, Miesto ūkio ir transporto departamento vyresnysis patarėjas, Miesto ūkio ir transporto departamentas
<b>Sertifikatas išduotas</b>	ARŪNAS VISOCKAS, Vilniaus miesto savivaldybės administracija LT
<b>Parašo sukūrimo data ir laikas</b>	2019-02-28 16:17:40 (GMT+02:00)
<b>Parašo formatas</b>	XAdES-T
<b>Laiko žymoje nurodytas laikas</b>	2019-02-28 16:17:59 (GMT+02:00)
<b>Informacija apie sertifikavimo paslaugų teikėją</b>	ADIC CA-A, Asmens dokumentu israsymo centras prie LR VRM LT
<b>Sertifikato galiojimo laikas</b>	2018-11-19 17:30:33 – 2021-11-18 17:30:33
<b>Informacija apie būdus, naudotus metaduomenų vientisumui užtikrinti</b>	"Registravimas" paskirties metaduomenų vientisumas užtikrintas naudojant "RCSC IssuingCA, VI Registru centras - i.k. 124110246 LT" išduotą sertifikatą "Dokumentų valdymo sistema Avilys, Vilniaus miesto savivaldybės administracija, į.k.188710061 LT", sertifikatas galioja nuo 2018-12-27 14:17:37 iki 2021-12-26 14:17:37
<b>Pagrindinio dokumento priedų skaičius</b>	–
<b>Pagrindinio dokumento priedamų dokumentų skaičius</b>	–
<b>Priedamo dokumento sudarytojas (-ai)</b>	–
<b>Priedamo dokumento pavadinimas (antraštė)</b>	–
<b>Priedamo dokumento registracijos data ir numeris</b>	–
<b>Programinės įrangos, kuria naudojantis sudarytas elektroninis dokumentas, pavadinimas</b>	Dokumentų valdymo sistema „Avilys“, versija 3.4.34
<b>Informacija apie elektroninio dokumento ir elektroninio (-ių) parašo (-ų) tikrinimą (tikrinimo data)</b>	Atitinka specifikacijos keliamus reikalavimus. Visi dokumente esantys elektroniniai parašai galioja (2019-02-28 16:33:30)
<b>Paieškos nuoroda</b>	–
<b>Papildomi metaduomenys</b>	Nuorašą suformavo 2019-02-28 16:33:30 Dokumentų valdymo sistema „Avilys“