











Nagrinėjama teritorija
~2,42 ha

Planuojama teritorija

Kiškeliškų g.

9682

Sutartiniai ženklai:

-  Registrų c. sklypai
-  Registrų c. (netikslių mat.) sklypai
-  Registrų c. inž. statiniai
-  MPD suformuoti sklypai
-  Saugomos gamtinės teritorijos
-  Saugomos kultūros vertybės
-  Vandenviečių SAZ
-  Valstybiniai miškai
-  Miškų taksaciniai sklypai
-  DP patvirtintos galiojimo ribos
-  FPP patvirtintos galiojimo ribos
-  DP/FPP sklypai
-  DP patvirtintos RL
-  SP patvirtintos RL
-  DP koncepcijų RL
-  Schemos patvirtintos RL
-  DP rengiamos RL
-  SP rengiamos RL
-  Schemos rengiamos RL
-  Esami dviračių takai
-  Projektiniai dviračių takai

PRIEDAS PRIE 2022 m. _____ mėn. _____ d. VILNIAUS M.
SAVIVALDYBĖS ADMINISTRACIJOS DIREKTORIAUS
PAVADUOTOJO
ĮSAKYMO Nr. _____ PUNKTO _____ M 1:1500
OBJEKTAS _____

IŠTRAUKĄ PARUOŠĖ: _____

SKLYPAS YRA _____

SENIŪNIJOJE _____