

Duomenys apie projektuotoją

**JOVITA PAUPLIENĖ**

Individualios veiklos vykdymo pažyma  
Nr. 458028

Mob.tel.:+370 699 19914

El.p.: [jovita.paupliene@gmail.com](mailto:jovita.paupliene@gmail.com)



Statytojai  
(Užsakovai)

**Ignas Kiudulas**

Kompleksas

**Daugiabučio gyvenamo namo J. Basanavičiaus g. 6  
Vilniaus m., neįrengtųjų patalpų, neįrengtos pastogės  
Nr.18 (unikalus Nr.4400-5087-0370:1905) paskirties keitimo  
į gyvenamąją kapitalinio remonto projektas.**

Namas (kodas 45391)

Kultūros paveldo vertybė Vilniaus senamiestis (kodas 16073)

Vilniaus senojo miesto ir priemiesčių archeologinė vietovė (kodas 25504)

Statinio rūšis

**Kapitalinis remontas**

Kategorija

**Ypatingas**

Projekto stadija

**Projektiniai pasiūlymai**

Projekto dalis

**BD; SA**

Leidimas/Žymuo

**O leidimas**

Komplekso Nr./  
Data

**IK-21-04- PP-A/2021 04**

Pareigos	Vardas, pavardė, atestato Nr.	Parašas
Projekto vadovas	<b>V. Vileikis</b> Kv. at. Nr. A602; KPD 4246	
Architektė	<b>J. Pauplienė</b> Kv. at. Nr. A1618	

Vilnius, 2021



## VILNIAUS MIESTO SAVIVALDYBĖS ADMINISTRACIJA

PRITARIU  
Vyriausiasis miesto architektas

2021 m. \_\_\_\_\_ d.

### PROJEKTINIŲ PASIŪLYMŲ RENGIMO UŽDUOTIS

2021 m. gegužės 10 d.  
Vilnius

1. Statinio projekto pavadinimas: Daugiabučio gyvenamojo namo **Jono Basanavičiaus g. 6** neįrengtos pastogės Nr. 18 (unik. Nr. 4400-5087-0370:1905) paskirties keitimo į gyvenamąją paskirtį–butą kapitalinio remonto projektas
2. Nustatomi žemės sklypo naudojimo reglamentai

2.1.	užstatymo tipas	Vadovaujantis Lietuvos Respublikos teritorijų planavimo įstatymo 20 straipsnio 1, 2, 5 dalimis,
2.2.	užstatymo tankis	žemės sklypo naudojimo reglamentai nenustatomi, kai
2.3.	užstatymo intensyvumas	nekeičiamas faktinis (pagal Nekilnojamojo turto kadastro duomenis) žemės sklypo naudojimo būdas,
2.4.	aukštis (m) nuo statinių statybos zonos esamo žemės paviršiaus	nedidinamas pastatais užstatytas plotas ir pastatų aukštis ir nepažeidžiamas teritorijų planavimo dokumentuose nustatytas teritorijos naudojimo reglamentas.
2.5.	maksimali absoliutinė altitudė (m)	
2.6.	aukštų skaičius (nuo–iki)	
2.7.	automobilių stovėjimo vietų skaičius	
2.8.	priklausomų želdynų plotas	
2.9.	esamų medžių įvertinimas, taksacija	Nereikalinga

### 3. Kiti reikalavimai

3.1.	architektūrinės išraiškos priemonės: medžiagiškumas, spalva, tūrio formos, proporcijos, mastelis	Pastato fasadai ir jo elementai turi atitikti paveldosauginius reikalavimus.
3.2.	reikalavimai sklypo sutvarkymui ir apželdinimui	Sklypo sutvarkymo sprendiniai turi atitikti STR 2.02.01:2004 „Gyvenamieji pastatai“ reikalavimus.
3.3.	konteksto sąlygojami reikalavimai	Patalpų planinė struktūra – atitinkanti jų paskirtį. Nepažeisti trečiųjų asmenų interesų; Vadovaujantis STR 1.04.04:2017 „Statinio projektavimas, projekto ekspertizė“ 61 punktu, Projektiniai pasiūlymai turi būti suderinti su Statybos įstatymo 14 straipsnio 1 dalies 13 ir 15 punktuose nurodytais asmenimis; Dėl patalpų paskirties keitimo nustatyta tvarka atlikti butų ir kitų patalpų savininkų balsavimą raštu („Butų ir kitų patalpų savininkų balsavimo raštu, priimant sprendimus, tvarkos aprašas“, patvirtintas Lietuvos Respublikos aplinkos ministro 2011 m. kovo 24 d. įsakymo Nr. D1-251)

	reikalavimai susisiekimo ir inžinerinių tinklų plėtrai	Numatyti norminį automobilių ir dviračių stovėjimo vietų skaičių vadovaujantis STR 2.06.04:2014 „Gatvės ir vietinės reikšmės keliai. Bendrieji reikalavimai“ bei Vilniaus miesto savivaldybės tarybos patvirtintą 2017-12-20 sprendimą Nr. 1312 „Dėl Vilniaus miesto savivaldybės teritorijos suskirstymo į zonas pagal nustatytus automobilių stovėjimo vietų skaičiaus koeficientus schemas, kompensavimo už papildomai įrengtas automobilių stovėjimo vietas tvarkos aprašo ir sutarties formos tvirtinimo“. Skatinant judėjimą mieste alternatyviomis priemonėmis, rekomenduojama didinti dviračių stovėjimo vietų skaičių.
3.4.	kiti teritorijų planavimo dokumentuose nustatyti reikalavimai (bendruosiuose, specialiuosiuose planuose)	Sklypui galioja: <ul style="list-style-type: none"> <li>• Vilniaus miesto savivaldybės teritorijos bendrasis planas iki 2015 metų, patvirtintas 2007-02-14 savivaldybės tarybos sprendimu Nr.1-1519;</li> <li>• Vilniaus senamiesčio (Nekilnojamosios kultūros vertybės unikalus kodas 16073, buvęs kodas UIP) nekilnojamo kultūros paveldo apsaugos specialusis planas (TPDR reg. NrT00053354).</li> <li>• Senamiesčio apsaugos reglamentas, 92a kvartalas</li> </ul>
3.5.	su projekto įgyvendinimu susijusi būtina viešosios infrastruktūros plėtra	nereikalinga
3.6.	projektinių pasiūlymų vaizdinės informacijos parengimas	Projektinių pasiūlymų sudėtis pagal STR1.04.04:2017 „Statinio projektavimas, projekto ekspertizė“ 13 priedo II skyriaus reikalavimus.

[redacted], tel. 211 2747, el. paštas [redacted]@vilnius.lt

Lietuvos Respublikos viešojo administravimo įstatymo 36 straipsnis: asmuo turi teisę apskūsti viešojo administravimo subjekto priimtą administracinę procedūros sprendimą savo pasirinkimu administracinių ginčų komisijai arba administraciniam teismui įstatymų nustatyta tvarka.

## PROJEKTINIŲ PASIŪLYMŲ BENDRASIS AIŠKINAMASIS RAŠTAS (BAR)

Projekto sprendiniai atitinka statinio gaisrines saugos ir paskirties reikalavimus, nurodytus normatyviniuose statybos techniniuose dokumentuose, ir nepažeidžia valstybes, invalidu integracijos, visuomenės ir trečiųjų asmenų interesų.

**Projekto vadovas** : VALENTINAS VILEIKIS (kvalifikacijos atestato Nr. A602, KPD 4246)

### TURINYS:

1. Projektinių pasiūlymų (PP) sudėties sąvadas.
2. PP rengimo pagrindas.
3. Projektuojamo statinio pažintiniai duomenys.
4. Trumpas statybos sklypo apibūdinimas.
5. Trumpas esamo statinio aprašymas.
6. Trumpas projektinių sprendinių aprašymas.
7. Esamos pastato būklės įvertinimas.
8. Vilniaus senamiesčio apsaugos reglamentas (2 priedai).
9. Kultūros paveldo registras

### 1. PP SUDETIES SAVADAS

Eil. Nr.	Bylos žymuo	Pavadinimas	Rangovas
1	PP	<b>Projektiniai pasiūlymai</b>	J. Pauplienės individuali veikla Nr. 458028
1.2	PP A	Bendroji dalis, architektūros dalis IK-21-04- PP-A	J. Pauplienės individuali veikla Nr. 458028

#### 1.1 PP DALYS

Eil. Nr.	PP dalys	PP dalies žymėjimas
1	Bendroji dalis, architektūros dalis	A

### 2. PP RENGIMO PAGRINDAS

#### 2.1 PP RENGIMO DOKUMENTAI

Projektiniai pasiūlymai parengti vadovaujantis projektavimo sutartimi, projektavimo užduotimi, projekto rengimo dokumentais (projektavimo sąlygos, patalpu nuosavybe patvirtinantys dokumentai), tyrinejimu ir tyrimu dokumentais, pagrindiniais normatyviniais statybos techniniais dokumentais, reglamentais.

## 2.2 PAGRINDINIŲ NORMATYVINIŲ STATYBOS TECHNINIŲ DOKUMENTŲ, KURIAIS VADOVAUJANTIS PARENGTAS PP, SARAŠAS

### LR įstatymai:

- LR Statybos įstatymas. 2001 11 08, Nr. IX-583.
- LR Aplinkos apsaugos įstatymas. 1996 05 28, Nr. I-1352.
- LR nekilnojamo kultūros paveldo apsaugos įstatymas (žin., 2004, nr. 153-5571)
- LR Atliekų tvarkymo įstatymas. 2002 07 01, Nr. IX-1004.
- LR Darbuotojų saugos ir sveikatos įstatymas. 2003 07 01, Nr. IX-1672.

### Organizaciniai tvarkomieji statybos techniniai reglamentai:

- STR 1.01.04:2015. Statybos produkto, neturinčiu darniuju techniniu specifikacija, eksploataciniu savybiu pastovumo vertinimas, tikrinimas ir deklarasavimas. Bandytu laboratoriju ir sertifikavimo listaigu paskyrimas.
- STR 1.01.08:2002. Statinio statybos rusys.
- STR 1.01.01:2005. Kulturos paveldo statinio tvarkomuju statybos darbu reglamentai.
- STR 1.01.03:2017. Statiniu klasifikavimas pagal ju naudojimo paskirti.
- STR 1.03.02:2008. Statybos produkto atitikties deklaravimas.
- STR 1.04.02:2011. Inzineriniai geologiniai ir geotechniniai tyrimai.
- STR 1.04.04:2017. Statinio projektavimas., projekto ekspertize
- STR 1.05.08:2003. Statinio projekto architekturines ir konstrukcines daliu breziniu braizymo taisykles ir grafiniai zymejimai.
- STR 1.05.01:2017. Statyba leidziantys dokumentai.
- STR 1.08.02:2002. Statybos darbai.
- STR 1.09.04:2002. Statinio projekto vykdymo prieziura.
- STR 1.09.05:2002. Statinio statybos technine prieziura.
- STR 1.10.01:2002. Statinio avarijos tyrimas ir likvidavimas.
- STR 1.12.06:2002. Statinio naudojimo paskirtis ir gyvavimo trukme.
- STR 1.12.08:2010. Statiniu naudojimo prieziuros tvarkos aprasas.

### Techniniu reikalavimu statybos techniniai ir kiti reglamentai:

- STR 2.01.01(1):2005. Esminiai statinio reikalavimai (ESR). Mechaninis patvarumas ir pastovumas.
- STR 2.01.01(2):1999. ESR. Gaisrine sauga.
- STR 2.01.01(3):1999. ESR. Higiena, sveikata, aplinkos apsauga.
- STR 2.01.01(4):2008. ESR. Naudojimo sauga.
- STR 2.01.01(5):2008. ESR. Apsauga nuo triukšmo.
- STR 2.01.01(6):2008. ESR. Energijos taupymas ir silumos issaugojimas.
- STR 2.01.03:2009. Statybiniu medziagu ir gaminiu siluminiu techniniu dydziu projektines vertes.
- STR 2.01.06:2009. Statiniu apsauga nuo zaibo. Išorine statiniu apsauga nuo zaibo.
- STR 2.01.07:2003. Pastatu vidaus ir išores aplinkos apsauga nuo triukšmo.
- STR 2.01.09:2012. Pastatu energinis naudingumas. Energinio naudingumo sertifikavimas.
- STR 2.01.10:2007. Išorines tinkuojamos sudetines termoizoliacines sistemos.
- STR 2.02.11:2004. Šaldomieji pastatai ir patalpos.
- STR 2.03.01:2001. Statiniai ir teritorijos. Reikalavimai žmoniu su negalia reikmems.
- STR 2.05.01:2013. Pastatu energinio naudingumo projektavimas.
- STR 2.05.02:2008. Statiniu konstrukcijos. Stogai.
- STR 2.05.03:2003. Statybiniu konstrukciju projektavimo pagrindai.
- STR 2.05.04:2003. Poveikiai ir apkrovos.
- STR 2.05.05:2005. Betoniniu ir gelzbetoniniu konstrukciju projektavimas.

- STR 2.05.06:2005. Aliumininiu konstrukciju projektavimas.
- STR 2.05.08:2005. Plieniniu konstrukciju projektavimas.
- STR 2.05.09:2005. Muriniu konstrukciju projektavimas.
- STR 2.05.13:2004. Statiniu konstrukcijos. Grindys.
- STR 2.05.20:2006. Langai ir išorines fejimo durys.
- STR 2.07.01:2003. Vandentiekis ir nuoteku šalintuvus. Pastato inžinerines sistemos. Lauko inžineriniai tinklai.
- STR 2.09.02:2005. Šildymas, vedinimas ir oro kondicionavimas.
- STR 2.09.04:2008. Pastato šildymo sistemos galia. Šilumos poreikis šildymui.

**Respublikos statybos, higienos normos, taisykles ir kt.:**

- RSN 156-94. Statybine klimatologija.
- HN 33:2011. Akustinis triukšmas. Triukšmo ribiniai dydziai gyvenamuosiuose ir visuomenines paskirties pastatuose ir ju aplinkoje.
- HN 42:2009. Gyvenamuju ir viešosios paskirties pastatu mikroklimatas.
- HN 69:2003. Šilumos komfortas ir pakankama šilumine aplinka darbo patalpose.
- HN 70:1997. Gamybines buitines patalpos.
- Gaisrines saugos pagrindiniai reikalavimai patvirtinti 2016 metu kovo 2 d., Nr. 1-65.
- Visuomeniniu statiniu gaisrines saugos taisykles patvirtintos 2011metu sausio 17 d., Nr. 1-14.
- Gamybos, pramonės ir sandeliavimo statiniu gaisrines saugos taisykles patvirtintos 2012 vasario 6 d., Nr. 1-45.
- Lauko gaisrinio vandentiekio tinklu ir statiniu projektavimo ir firengimo taisykles patvirtintos 2011 m. balandžio 20 d. isakymu Nr. 1-138.
- Statiniu vidaus gaisrinio vandentiekio sistemu projektavimo ir firengimo taisykles patvirtintos 2009 m. gegužes 22 d. isakymu Nr. 1-168.
- Gaisro aptikimo ir signalizavimo sistemu projektavimo ir firengimo taisykles patvirtintos 2012 metu birželio 29 d. isakymu Nr. 1-186.
- Stacionariuju gaisru gesinimo sistemu projektavimo ir firengimo taisykles patvirtintos 2016 m. sausio 6 d. isakymu Nr. 1-1.
- Elektros firenginiu bendrosios taisykles, patvirtintos 2012 m. vasario 3 d. Nr. 1-22.
- Bendrosios gaisrines saugos taisykles patvirtintos 2012 m. spalio 8 d. isakymas Nr. 304.
- Del PAGD prie VRM direktoriaus 2005 m gruodžio 23 d. isakymo Nr. 1-404 „Del gaisrines saugos ženklų naudojimo firmose, istaigose ir organizacijose nuostatu patvirtinimo“ pakeitimo, 2013 m. gegužes 1 d.
- Priešgaisrines apsaugos ir gelbejimo departamento prie Vidaus reikalų ministerijos direktoriaus 2013 m. spalio 4 d. isakymu Nr. 1-249 patvirtintos "Dumu ir šilumos valdymo sistemu projektavimo ir firengimo taisykles".
- Priešgaisrines apsaugos ir gelbejimo departamento prie Vidaus reikalų ministerijos direktoriaus 2013 m. spalio 4 d. isakymu Nr. 1-250 patvirtintos "Vedinimo sistemu gaisrines saugos taisykles".
- Priešgaisrines apsaugos ir gelbejimo departamento prie Vidaus reikalų ministerijos direktoriaus 2013 m. spalio 28 d. isakymu Nr. 1-264 patvirtintos "Šildymo sistemu, naudojančiu kietajii kura, gaisrines saugos taisykles".
- DT 5-00. Saugos ir sveikatos taisykles statyboje.
- Kelimo kranu saugaus naudojimo taisykles. 2010-09-17, Nr. A1-425.
- Buities, sanitariniu ir higienos patalpu firengimo reikalavimai. 2003-04-24, Nr. 501.
- Statybiniu atlieku tvarkymo taisykles. 2006-12-29, Nr. D1-637.
- Darboviečiu firengimo statybvietese nuostatai. 2008-01-15, Nr. A1-22/D1-34.
- Nekilnojamojo turto objektu kadastriniu matavimu ir kadastro duomenu surinkimo bei tikslinimo taisykles. 2002-12-30 Nr. 522.

### 3. **PROJEKTUOJAMO STATINIO PAŽINTINIAI DUOMENYS**

**GYVENAMOSIOS PASKIRTIES PASTATO ; un.nr., žymėjimas plane : 1094-0117-4016, 1A3p, NEĮRENGTOS PASTOGĖS PATALPŲ (un.nr.: 4400-5087-0370:1905)**

**J. Basanavičiaus g. 6; Vilniuje (Kultūros vertybė: Vilniaus senamiestis (kodas 16073); Vilniaus senojo miesto ir priemiesčių archeologinė vietovė (kodas 25504); „Vingrių priemiesčio“ 92A kvartalas, APIBŪDINIMAS.**

#### 3.1 Statybos vieta.

Statinio objekto adresas – J. Basanavičiaus g. 6, Vilnius.  
Vilniaus senamiestis (kodas 16073); archeologinė vietovė 25504;

#### 3.2 Statytojas (užsakovas): I. K.

#### 3.3 Statybos, kapitalinio remonto datos.

Gyvenamosios paskirties pastatas, un. nr. žym. plane: 1094-0117-4013, 1A3/p, statyba -1940 m.

Gyvenamosios paskirties pastatas, un. nr. žym. plane: 1094-0117-4013, 1A3/p rekonstruotas 1985 m.

#### 3.4 Klimatinės sąlygos.

Rengiant PP priimamos Vilniaus miesto klimatinės sąlygos, kurios pagal RSN 156-94 „Statybine klimatologija“ duomenis yra sekančios:

vidutine metine oro temperatūra	+ (6,3 ÷ 6,6) °C;
šalčiausio penkiadienio oro temperatūra	- (22 ÷ 24) °C;
santykinis metinis oro drėgnumas	80 %;
vidutinis metinis kritulių kiekis	630 mm;
maksimalus paros kritulių kiekis (absoliutus maksimumas)	83,1 mm;
vyraujančios stipriausių vėjų kryptys: sausio mėn. – iš PR, P, PV, V; liepos mėn. – iš P, PV, V, ŠV;	
vidutinis metinis vėjo greitis	4 m/s;

skaičiuojamasis vėjo greitis prie žemės paviršiaus (H=10 m), galimas vieną kartą per 50 metų, yra 32 m/s, o viena karta per 100 metų – 34 m/s.

Pagal STR 2.05.04:2003 „Poveikiai ir apkrovos“ Vilnius priskiriamas I-majam vejo apkrovos rajonui su pagrindine atskaitine vejo greičio reikšme 24 m/s.

Pagal STR 2.05.04:2003 Vilnius priskiriamas II-ajam sniego apkrovos rajonui su sniego antžemines apkrovos charakteristine reikšme 1,6 kN/m<sup>2</sup> (160 kg/m<sup>2</sup>).

#### 3.5 Rangovas.

Bus parinktas konkurso būdu.

#### 3.6 Projektuotojas.

J. Pauplienės individuali veikla Nr. 458028  
[jovita.paupliene@gmail.com](mailto:jovita.paupliene@gmail.com); tel. nr: +37069919914

#### 3.7 Projektavimo stadija ir etapai.

Projektavimo darbai atliekami dviem stadijomis: rengiamas techninis, po to darbo projektas.

Ju sudėtis ir detalumas atitinka STR 1.05.06:2010 nurodymus.

#### 3.8 Statybos etapai.

Statybos darbus numatoma vykdyti vienu etapu.

#### 3.9 Statybos rūšys.

Vadovaujantis STR 1.01.08:2002 , 9 punktu ir Reglamento pakeitimo (2010-09-27, Nr. D1- 824) statybos rūšys yra statinio kapitalinis remontas.

#### 3.10 Statinio kategorija.

Vadovaujantis STR 1.01.06:2010 statinys priskiriamas ypatingų statinių kategorijai. Pastato bendras plotas didesnis kaip 2000 m<sup>2</sup>.

### 3.11 Statinio paskirtis.

Vadovaujantis STR 1.01.03:2017, esamas statinys priskiriamas gyvenamosios paskirties pastatų grupei. Projektu negyvenamos patalpos pastogėje keičiamos į gyvenamosios paskirties.

### 3.12 Anksčiau parengti projektai ir išduoti leidimai.

Nėra.

## 4. TRUMPAS STATYBOS SKLYPO APIBUDINIMAS

Žemes sklypas - nesuformuotas.

### 4.1 Paminklosaugine dalis (teritorija, vertingosios savybės)

Esamas daugiabutis gyvenamasis namas yra J. Basanavičiaus g. 6, ir patenka į Nekilnojamojo Kultūros paveldo vietovę – Vilniaus senamiestis (kodas 16073). Archeologine vietovė (kodas 25504). Pastatas priklauso „Vingrių priemėsčio“ 92A kvartalui, yra Senamiesčio vakariniame pakraštyje.

## 5. TRUMPAS ESAMO STATINIO APRAŠYMAS

Pastatas priklauso 1914-1940 m. statybos periodui, eklektinio stiliaus. Neįrengta pastogė yra virš trečio aukšto - virš esamo buto. Patekimas į pastogės patalpas iš bendros gyventojų laiptinės, projektuojant esamą laiptinės pratęsimą. Patekimas į butą iš pagrindinio įėjimo, esamo J. Basanavičiaus gatvėje. Visi namo fasadai turi vizualinę ryšį su gatve ir kiemu.

## 6. TRUMPAS PROJEKTINIŲ SPRENDINIŲ APRAŠYMAS

Pastogės negyvenamas ir neįrengtas patalpas numatoma keisti į gyvenamąsias patalpas, formuojant atskirą turtinį vienetą.

Numatoma įrengti turinį stoglangį pastato kiemo pusėje, projektuojamai patalpai apšviesti. Tam tikslui iš dalies keičiamos stogo konstrukcijos - jos bus keičiamos pagal atliktą konstrukcijų projektą. Stogo pagrindinis nuolydis nekeičiamas. Išlaikomas architektūriškai nepakitęs pastato fasadas nuo J. Basanavičiaus gatvės. Iš gatvės pusės neprojektuojami jokie architektūriniai elementai ir nekeičiamos altitudės, bei medžiagiškumas. Projekto PP sprendiniai paveldosauginiu požiūriu patikrinti 2019-10-04 Reg. Nr. 19-210PP Darius Daunoras (PĮ AGA arch. art., PV G.A. Sakalis)

Remontuojamoje patalpoje projektuojamas gyvenamosios paskirties vieno kambario butas su virtuve, sveitaine, miegamojo niša ir san. mazgu. Remontuojamo patalpų bendras plotas 62,88 m<sup>2</sup>. Suformavus naujas sienas bendras plotas 60,03 m<sup>2</sup>. Langai ir durys numatomi medinės konstrukcijos, išlaikant susiklosčiusį jų medžiagiškumą.

Inžineriniai įvadai bute bus prijungti pagal išduotas sąlygas.

Pažymima - saugotinių vertybių remontuojamose patalpose nėra. Kapitalinio remonto sprendiniai susiformavusiai architektūrai jos aplinkai žymios įtakos neturi, sprendiniai atitinka paveldo apsaugos reikalavimus.

Projekto sprendiniuose žemės judinimo darbai nenumatyti, todėl kultūros vertybei - archeologinei vietai 25504 poveikio nebus.

Mašinų stovėjimo aikštelės, vaikų žaidimo aikštelė yra esančio vidiniame kieme.

### 6.1 Fasadai

Kapitalinis remontas atliekamas stoge, kiemo pusės dalyje. Projektuojams tūrinis stoglangis atitrauktas nuo karnizo ir sienos kontūro į patalpų gylį. Atitraukus stoglangį susiformuoja dekoratyvinis balkonas (charakteringas 19 a. mansardiniam aukštam). Atitraukus tūrinį stoglangį nuo karnizo, jis tampa visiškai nematomas iš kiemo pusės rakurso ir kitų miesto taškų.

Po vykusio viso J. Basanavičiaus g. 6 namo rekonstrukcijos vidinio kiemo fasadų architektūrai nebuvo skirtas dėmesys. Fasado langų (paskutinio aukšto) ritmika, apdailos, karnizai, proporcijos buvo suformuoti beveik atsitiktinai. Projektuojant stogą ir tūrinių stoglangių išdėstymą (kartu su kaimyninės pastogės sprendiniais) sutvarkoma (kiek įmanoma) proporcijos ir satkis tarp esančių langų ir projektuojamų naujų tūrinių stoglangių.

Esamos J. Basanavičiaus gatvės išsklotinė nekeičiama. Pastogės kapitalinis remontas nepažeis fasadų architektūrinės išraiškos ir stilistikos visumos.

### 6.2 Vidaus patalpos

Pastogės vidaus planinė struktūra suformuota 2019-03-25 pažyma Nr. A51-266625/19(2.15.2.48-MP7) suderintu projektu. Vietoje esančių apleistų ir nenaudojamų patalpų įrengtos gyvenamosios paskirties patalpos - butai. Statoma 5.86 m ilgio tarpbutinė pertvara (žiūrėti brežinį). Esamos perdangos - neardomos - nerekonstruojamos.

## 7. ESAMO PASTATO BŪKLĖS ĮVERTINIMAS

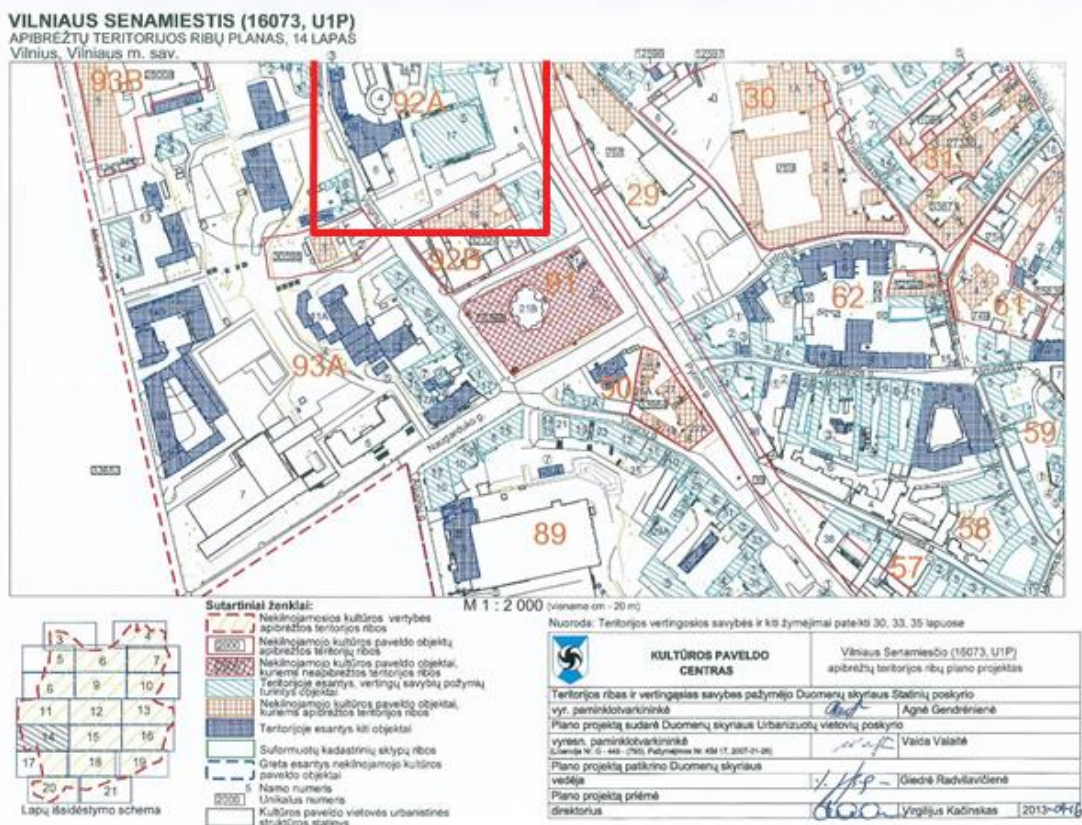
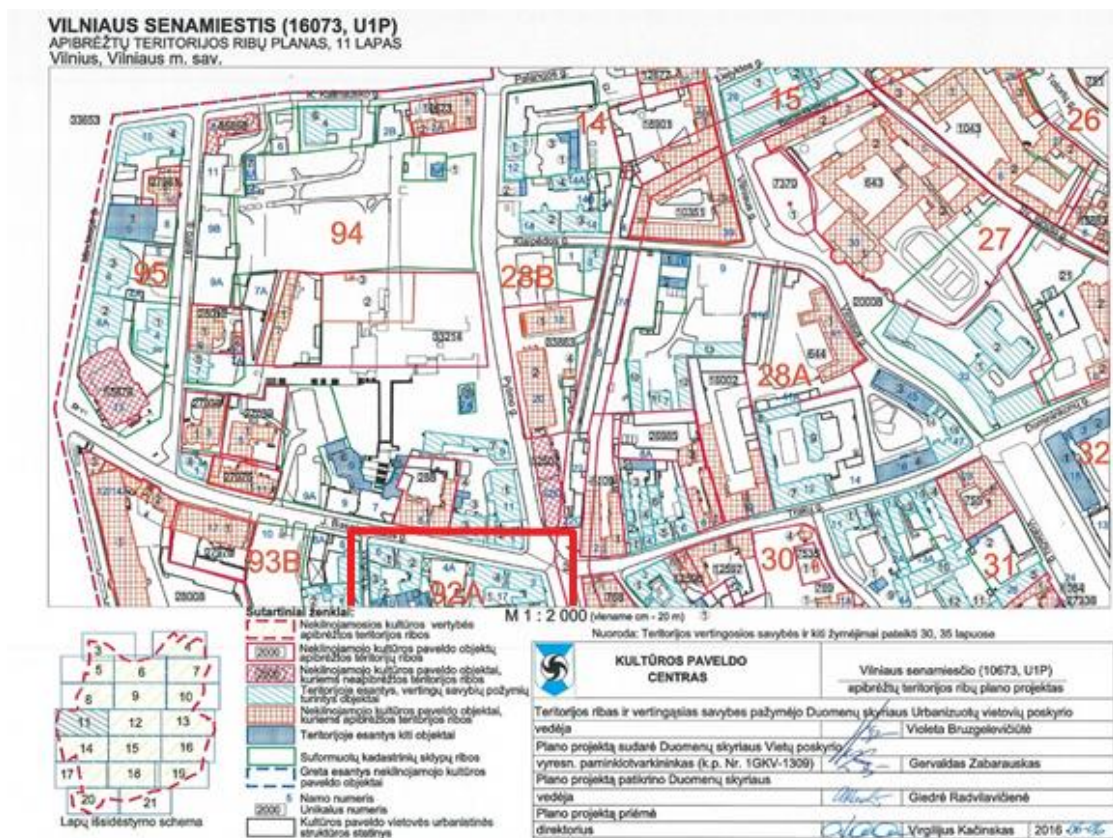
Gyvenamosios paskirties pastato, un. nr. žym. plane: 1094-0117-4013, 1A3/p, adresu J. Basanavičiaus g. 6, Vilnius ir pastogės konstrukcijų būklės įvertinimas atliktas 2020-06 UAB „Senamiesčio projektai“, byla - SP-304-701-20-PD-KT, SK PDV At. Nr. 31729, KPD 0014 R. S.-S., konstruktorius J. M. Projekto medžiaga pridedama (37 lapai).

### 7.1 FOTOFIKSACIJA



## 8. VILNIAUS SENAMIESČIO APSAUGOS REGLAMENTAS

### 8.1 Vilniaus senamiesčio apsaugos reglamentas\_1 priedas III B senamiesčio zona-„Vingrių priemestis“, 92A kvartalas



8.2 Vilniaus senamiesčio apsaugos reglamentas\_2 priedas III B senamiesčio zona-, Vingrių priemiestis“, 92A kvartalas



## 9. KULTŪROS VERTYBIŲ REGISTRAS

### 9.1 Vilniaus senamiestis (16073)

Unikalus objekto kodas  
16073

Pilnas pavadinimas  
Vilniaus senamiestis

Adresas  
Vilniaus miesto sav., Vilniaus m.,

Įregistravimo registre data  
1993-05-21

Statusas  
Paminklas

Objekto reikšmingumo lygmuo yra  
Nacionalinis

Rūšis  
Nekilnojamas

Teritorijos  
**KVR objektas:** 3520855.00 kv. m

Vertybė pagal sandarą  
Vietovė

Vietovėje yra  
Žiūrėti priedus Nr. 1 ir Nr. 2

Seni kodai  
Kodas registre iki 2005.04.19: **U1P**  
Nr. Lietuvos Respublikos kultūros paminklų sąrašė: **UR1**

Amžius  
XIII a.-XIV a. pr. - XX a. I p., su XX a. vid. – XXI a. pr. tarpais

Vertingųjų savybių pobūdis  
Archeologinis (lemiantis reikšmingumą);Architektūrinis (lemiantis reikšmingumą svarbus);Inžinerinis (lemiantis reikšmingumą retas);  
Istorinis (lemiantis reikšmingumą unikalus);Kraštovaizdžio;Memorialinis (lemiantis reikšmingumą unikalus);  
Urbanistinis (lemiantis reikšmingumą unikalus);Želdynų (lemiantis reikšmingumą svarbus);

Vertingosios savybės

2.1.1. planinės struktūros tipas - **sudėtinis: senamiesčio teritorijoje išskirtos 10 zonų - Vilniaus pilių teritorija, Vilniaus senamiesčio centrinė dalis - miesto gynybinės sienos ribose, ir istorinių priemiesčių - Totorių-Lukiškių, Vingrių, Rūdininkų-Aštriojo galo, Subačiaus-Paplaujos, Bernardinų sodo teritorijos, Užupio, Antakalnio P dalies, sudarytos iš Sluškų-Antakalnio ir Antakalnio priemiesčių - zonos su joms būdinga planine struktūra; istorinio branduolio - II senamiesčio zonos „Miesto“ planinė struktūra - radialinė-žiedinė; III A zonos „Totorių-Lukiškių priemiesčio“ - mišri: reguliari su neregulios planinės struktūros fragmentais; kituose istoriniuose priemiesčiuose: „Vingrių priemiestyje“ - III B zona, „Rūdininkų-Aštriojo galo priemiestyje“ - III C zona, „Subačiaus-Paplaujos priemiestyje“ - III D1 zona - neregulios planinė struktūra; III E1 zonoje „Užupio priemiestyje“ planinės struktūros tipas - radialinis (-; -; IKONOGR Nr. 1-13, 15-18, 35-37; BR Nr. 2; TRP; -; 2013 m.);**

2.1.2. planinės struktūros tinklas - **sudėtinis: II senamiesčio zonos „Miesto“ - radialinis žiedinis planinės struktūros tinklas; III A zonos „Totorių-Lukiškių priemiesčio“ reguliarus tinklas su į Š ir į P nuo Gedimino pr. išlikusiais XV-XVIII a. neregulios planinės struktūros fragmentais - Tiltu, Totorių gatvėmis; III B, III C, III D1 zonų: „Vingrių priemiesčio“, „Rūdininkų-Aštriojo galo priemiesčio“ - nereguliarus tinklas su reguliariai suplanuota Teatro g. III B zonoje bei zonos V, PV ribų Mindaugo, Naugarduko gatvėmis; III E1 zonos „Užupio priemiesčio“- radialinis tinklas (-; -; IKONOGR Nr. 3-17; BR Nr. 2; TRP; -; 2013 m.);**

2.1.3. kvartalai - **istorinių gatvių suformuoti kvartalai: I zona „Vilniaus Pilių valstybinio kultūrinio rezervato teritorija“ - kvartalai: Nr. 19A, 19B, 73B (pietinė dalis); II zona „Miestas“ - kvartalai: Nr. 14, 17, 18, 20A, 21, 22, 23, 24, 25, 26, 27, 28A, 28B, 29, 30, 31, 32, 33, 34, 35, 36, 37, 38, 39A, 39B, 40, 41, 42, 43, 44, 45, 46, 47, 48, 49, 50, 51, 52, 53, 54, 55, 56, 57, 58, 59, 60, 61, 62, 67B; III A zona „Totorių-Lukiškių priemiestis“ - kvartalai: Nr. 1, 2, 3, 4, 5, 6, 7, 8, 9A, 9B, 10, 11A, 11B, 12, 13, 15, 16; III B zona „Vingrių priemiestis“ - kvartalai: Nr. 87, 88A, 88B, 89, 90, 91, 92A, 92B, 93A, 93B, 94, 95; III C zona „Rūdininkų-Aštriojo galo priemiestis“- kvartalai: Nr. 63, 64, 65, 77, 78, 97, 80, 81, 82, 83, 84, 85, 86; III D1 zona „Subačiaus-Paplaujos priemiestis“ - kvartalai: Nr. 66, 76, 97A, 97B, 98; III D2 zona „Bernardinų sodas“ - kvartalas Nr. 20B; III D3 zona „Antakalnio priemiestis“ - kvartalo Nr. 73B šiaurinė dalis; III E1 zona „Užupio priemiestis“- kvartalai: Nr. 69A, 69B, 70A, 70B, 71, 72, 73A, 75A, 75B; III E2 zona „Sluškų-Antakalnio priemiestis“- kvartalas Nr. 74 (III D1 zonos kvartalai: Nr. 67A, 68, 96, 99 ribojami naujai nutiestos Maironio g. PR atkarpos; -; TRP; -; 2013 m.);**

2.1.4. valdos (posesijos) - **istorinių sklypų ribos (-; -; TRP; BR Nr. 4; 2013 m.);**

2.1.5. keliai, gatvės, aikštės, įvažiavimai, pravažiavimai, takai, jų tipai, trasos, dangos - **gatvių trasos: Pilies, Didžiosios, Aušros Vartų, Trakų, Dominikonų, Šv. Jono, Subačiaus, Vokiečių g. PV pusės, Universiteto, S. Daukanto, S. Skapo, Šv. Ignoto, Stiklių, Švarco, Gaono, Zydu, M. Antokolskio, Benediktinių, Sventaragio, B. Radvilaitės, Bernardinų, Siltadaržio, Sv. Mykolo, Literatų, A. Volano, Rusų, Maironio g. Š atkarpos iki sankryžos su Išganytojų ir Užupio gatvėmis, Išganytojų, Latako, Bokšto, Savičiaus, Augustijonų, Šv. Kazimiero g. PV atkarpos iki pastato Šv. Kazimiero g. Nr. 9, Rūdninkų, Arklių, Karmelitų, Visų Šventųjų, Ligoninės, Etmonų, Pasažo skersgatvio, Bazilijonų, Sv. Dvasios, M. Daukšos, Sv. Mikalojaus, Zemaitijos, Dysnos, Ašmenos, Mėsinių, Šiaulių, Kėdainių, Pranciškonų, Lydos, Klaipėdos, Pylimo, Jogailos, Vilniaus, Vilniaus, Tiltlo, Gedimino prospekto, Radvilų, K. Širvydo, Ž. Liauksmino, Totorių, Labdarių, Odminių, Islandijos, Palangos, Liejyklos, L. Stuokos-Gucevičiaus, T. Vrublevskio, Žygimantų, Arsenalo, T. Kosciuškos, K. Škirpos al. Š atkarpos iki pastato B. Radvilaitės g. Nr. 8, Malūnų, Užupio, Polocko, Krivių (išskyrus Sv. Mikalojaus g. Š atkarpa ties sankryža su Pranciškonų g., Krivių g. sankryža su Olandų g.); -; TRP; IKONAGR Nr. 1-17, 36, 37, 42, 45; BR Nr. 1, 2; FF Nr. 1.2, 3, 2.1-3, 8, 9, 3.3-6, 4.1-6, 9, 10, 5.1-5, 9, 10, 6.1, 2, 7.2, 8.2, 4, 6, 7, 9, 10, 9B.2, 10.1-3, 6, 11A.1, 3, 6-8, 11B.1, 2, 12.1-4, 8, 13.1, 3, 4, 14.1-7, 15.1, 4, 6, 16.1, 3, 7, 9, 17.1, 5, 7, 18.1-4, 8, 9, 19A.5, 7, 21.1, 5, 6, 8, 9-12, 22.3-5, 7, 8, 11, 23.1, 3-5, 7-14, 24.11-14, 25.1, 22-26, 26.1, 4, 6, 7, 27.1, 8-10, 12, 28A.1-2, 4-6, 8-9, 28B.1-5, 29.1-3, 6-7, 30.1-2, 4-6, 31.2, 5-7, 9-14, 32.1, 5, 7, 33.2, 34.1, 4-6, 8, 9, 35.1, 6-8, 10-13, 16-18, 36.1, 3-8, 15, 17, 19-21, 37.1-3, 7, 9, 38.1, 2, 5-17, 39A.1-11, 13, 41.1-2, 4-5, 42.1-5, 7-9, 43. 1-5, 7-9, 11, 13-22, 25, 27, 44.1-5, 45.1-3, 5-6, 46.1-9, 48.2-4, 7-12, 49.1-3, 5-8, 13, 50.1-7, 9-19, 51.1, 2, 4, 5, 52.2, 53.2-7, 54.3, 6-11, 55.3-5, 57.1-6, 8, 58.1-9, 59.1-3, 5, 60.1, 2, 4, 5, 61.3, 4, 8-10, 62.1-7, 63.1, 4, 6-9, 64.4, 65.1, 3-6, 8, 66.2, 6, 67.2-3, 5, 7, 69A.2-4, 70.5, 7, 8, 11-13, 15, 17, 18, 22, 71.2-7, 72.3, 4, 8-13, 18-20, 73A.3, 4, 6, 9, 15, 16, 21, 22, 73B.2-6, 74.1, 2, 76.1-3, 77.1, 2, 78.1, 7-9, 79.1-3, 5, 7, 8, 10, 12, 82.14, 87.4; 2011 m.); Paupio, Aukštaičių g. R atkarpos iki sankryžos su Paupio g., Baltojo skersgatvio, Vingrių, Šaltinių g. V atkarpos, Naugarduko, Mindaugo, K. Kalinausko, J. Basanavičiaus, Teatro, Pláčiosios, Kruopų, Šv. Stepono, Gėlių, Sodų, V. Sopeno, Raugyklos, Aguonų, Kauno, Punsko, A. Strazdelio, K. Vanagėlio, Rasų, Lapų g. ŠV atkarpos, Geležinkelio g., skersgatvio tarp Vingrių ir Pylimo gatvių, P įvažiavimo į kvartalą Nr. 9, kvartalo Nr. 98 vidaus gatvelės, P įsijungiančios į Kudrų g., trasos (Rasų g. Š atkarpa atkirsta Žiupronių gatvės, Senamiesčio apibrėžta teritorija; -; TRP; IKONAGR Nr. 1-17; BR Nr. 1, 2; FF Nr. 9A.5, 9B.1, 63.1, 2, 64.1, 4-6, 65.9, 11, 66.3, 69B.3-6, 75A, 4-7, 76.5, 6, 77.4-7, 9, 12, 78.2, 3, 79.6, 7, 80.7-11, 81.1-6, 82.1-7, 21, 23, 83.1, 2, 84.5-9, 12-14, 85.5, 6, 86.1-4, 87.7-10, 88A. 1, 2, 5, 6, 89.1-3, 7-9, 90.1, 91.1, 92A.1, 3, 4, 93B.1-4, 94.1-5, 95.4-6, 96.2-5, 97.2-6, 98.1, 3; 2013 m.); gatvių dangos: akmenis trinkelėlių grindinys Vokiečių, Trakų, Dominikonų, Arsenalo gatvėse, T. Vrublevskio g. SR atkarpoje nuo sankryžos su Arsenalo ir Žygimantų gatvėmis iki namo T. Vrublevskio g. Nr. 4, Sventaragio g. PR atkarpoje tarp Pilies g. ir Gedimino pr., Pylimo g. PR atkarpoje iki sankryžos su Gėlių g., Bazilijonų g. V atkarpoje nuo sankryžos su Pylimo g. iki pastato Bazilijonų g. Nr. 3, Pylimo g. PV pusės aikštė ribojančiose Šv. Stepono, Raugyklos gatvėse ir aikštės PV kraštinėje, J. Basanavičiaus g. R atkarpoje nuo sankryžos su Pylimo g. iki sankryžos su Teatro g., Ž. Liauksmino g. PV atkarpoje nuo sankryžos su Gedimino pr. iki sankryžos su K. Širvydo g., T. Vrublevskio ir Žygimantų gatvių sankryžoje, V. Kudirkos a. R kraštinėje, Odminių g. ir Gedimino pr. sankryžoje (Senamiesčio apibrėžta teritorija; būklė patenkinama; BR Nr. 1; TRP 1-15; FF Nr. 2.2, 3.8, 4.1, 5.10, 8.4, 11B.6, 12.3, 7, 8, 18.12, 19A.5, 27.1, 28A.2-3, 5, 30.1-2, 31.2, 5, 7, 32.6, 35.8, 53.4, 5, 79.1, 2, 6, 7, 12, 82.13, 86.12, 92A.1, 4, 93B.4, 94.2; 2011 m.); klinterio grindinys Siltadaržio, Bernardinų, Sv. Mykolo, Lydos, Sv. Mikalojaus, Sv. Jono, Universiteto, S. Skapo gatvėse, Pranciškonų ir Sv. Mikalojaus gatvių sankryžoje (Senamiesčio apibrėžta teritorija; būklė patenkinama; TRP 16-23; BR Nr. 1; FF Nr. 18.4, 21.1, 3-9, 22.3-11, 23.7-12, 15-18, 24.35, 30.4, 31.13, 37.7, 38.15-16, 62.5-6; 2013 m.); lauko akmenų grindinys Rusų, Malūnų, Sv. Dvasios, Geležinkelio gatvėse, Augustijonų g. Š atkarpoje nuo sankryžos su Savičiaus g. iki pastato Augustijonų g. Nr. 3, Bokšto g. atkarpoje nuo sankryžos su Savičiaus g. iki pastato Bokšto g. Nr. 14, Ligoninės g. PR atkarpoje nuo pastato Ligoninės g. Nr. 3 iki sankryžos su Mėsinių g., Arklių g. Š atkarpoje tarp Didžiosios ir Etmonų gatvių, Lapų g. Š atkarpoje nuo sankryžos su M. Daukšos g., buv. Rasų g. Š atkarpoje tarp Subačiaus ir Žiupronių gatvių, aikštės Pylimo, Raugyklos ir Šv. Stepono gatvių sankirtoje (Senamiesčio apibrėžta teritorija; būklė patenkinama; TRP 24-34; BR Nr. 1; FF Nr. 18.4, 24.35, 36.22, 39A.1, 3, 42.5-7; 44.2-3, 45.2-3, 5, 46.6-7, 51.4, 5, 57.6, 8, 58.5, 63.6, 65.11, 71.2-3, 77.4-6, 8, 9, 78.2-4, 86.12; 2013 m.); akmenis trinkelėlių grindinio fragmentai Vilniaus g. sankryžose su Labdarių, Islandijos, Liejyklos, Benediktinių, Klaipėdos gatvėmis, Vilniaus g. atkarpoje nuo sankryžos su Vokiečių, Trakų ir Dominikonų gatvėmis iki pastato Vilniaus g. Nr. 45 (Senamiesčio apibrėžta teritorija; būklė patenkinama; TRP 71; FF Nr. 8.4, 12.3, 7, 8; 2013 m.); kiemų dangos: lauko akmenų grindinys pastatų Paupio g. Nr. 4, Vingrių g. Nr. 15 tarpvartėse ir kiemuose (Senamiesčio apibrėžta teritorija; būklė patenkinama; TRP 36-37; FF Nr. 70.24, 25, 93A.8; 2013 m.); lauko akmenų grindinys pastatų Sv. Mykolo g. Nr. 4, Tiltlo g. Nr. 12, Totorių g. Nr. 21, Vingrių g. Nr. 17 kiemuose (Senamiesčio apibrėžta teritorija; būklė patenkinama; TRP 38-42; FF Nr. 1.8, 11A.10, 12.11, 23.19, 93A.9; 2013 m.); lauko akmenų grindinio fragmentai pastatų kiemuose: Siltadaržio g. Nr. 4, Sv. Mykolo g. Nr. 12, S. Skapo g. Nr. 5, Užupio g. Nr. 16, Nr. 20, Nr. 23, Paupio g. Nr. 14, Polocko g. Nr. 11, Nr. 14, Užupio g. Nr. 21, Trakų g. Nr. 6, Nr. 12, Žygimantų g. Nr. 12, Totorių g. Nr. 19, Olandų g. Nr. 21 (Senamiesčio apibrėžta teritorija; būklė patenkinama; TRP 43-57; FF Nr. 1.8, 21.13, 22.5, 23.20, 21, 24.10, 28A.10-11, 70.23, 28-30, 72.25, 26, 73B.12, 75A.10; 2013 m.); lauko akmenų grindinys pastato Tiltlo g. Nr. 19 tarpvartėje (Senamiesčio apibrėžta teritorija; būklė patenkinama; TRP 58; FF Nr. 1.9; 2013 m.); pastatų S. Skapo g. Nr. 10, Totorių g. Nr. 18 ir Užupio g. Nr. 9 kiemų lauko akmenų grindinio fragmentai ir tarpvartė lauko akmenų grindiniai (Senamiesčio apibrėžta teritorija; būklė patenkinama; TRP 59-61; FF Nr. 11A.11, 18.10, 70.26, 27; 2013 m.); lauko akmenų grindinio tipas Švarco, Mėsinių gatvėse, Ašmenos g. R atkarpoje iki sankryžos su Dysnos g., skersgatvyje tarp Maironio ir Kudrų gatvių (Senamiesčio apibrėžta teritorija; būklė gera; TRP 62-65; BR Nr. 1; FF Nr. 36.22, 55.5, 60.2, 3, 61.10, 98.3; 2013 m.); lauko akmenų grindinio fragmentų tipas Totorių g. (Senamiesčio apibrėžta teritorija; būklė patenkinama; TRP 35; FF Nr. 26.1; 2013 m.); lauko akmenų grindinio tipas pastatų kiemuose: Aušros Vartų g. Nr. 9, Odminių g. Nr. 8 (-; būklė gera; TRP 66-67; FF Nr. 11A.9, 50.22; 2013 m.); akmenis dangos tipas Pilies, Didžiosios, Gaono, Vilniaus gatvėse, Islandijos g. PR atkarpoje nuo sankryžos su Vilniaus g. iki namo Islandijos g. Nr. 2, Aušros Vartų g. atkarpoje nuo sankryžos su Didžiąja g. iki pastato Aušros Vartų g. Nr. 4, aikštėje Pilies, Didžiosios, Bokšto gatvių sankirtoje prie Vilniaus Sv. Paraskevos stačiatikių cerkvės, Rotušės aikštėje, Didžiosios ir Subačiaus gatvių sankryžoje, T. Vrublevskio g. PV atkarpoje nuo sankryžos su Tiltlo g. iki namo T. Vrublevskio g. Nr. 6; Sventaragio g. Š atkarpoje tarp Tiltlo g. ir Gedimino pr., T. Vrublevskio ir Tiltlo gatvių sankryžoje, Gedimino pr. bei Gedimino pr. sankryžose su Jogailos, Vilniaus, K. Širvydo, Totorių, Odminių gatvėmis, Pylimo g. atkarpoje tarp Gėlių ir Rūdninkų gatvių (Senamiesčio apibrėžta teritorija; būklė patenkinama; TRP 5-7, 68-76; BR Nr. 1; FF Nr. 2.3, 6, 4.3, 5.1-4, 9, 7.1, 2, 8.1, 2, 4, 5, 8, 9B.3, 10, 10.1, 2, 12.8, 13.4, 14.4, 15.6, 18.16, 22.1, 23.1-5, 28A.7, 36.8, 10, 21, 22, 38.1-7, 42.1, 2, 3, 43.1, 2, 4, 5, 49.1, 50.14, 51.1, 53.2; 2013 m.); funkcinė įranga: Trakų g. pėsčiųjų perėja ties sankryža su Pylimo g. žymintys apskriti metaliniai elementai (-; būklė patenkinama; TRP 78, TRP 11A, 30 lap.; FF Nr. 0.26, 27; 2016 m.); betoninis skelbimų stulpas Maironio g. (-; būklė patenkinama; TRP 79, TRP 9A, 28 lap.; FF Nr. 0.28; 2016 m.); tvorėlė iš arklinio tramvajaus bėgių Maironio g. (-; būklė patenkinama; TRP 80, TRP 12A, 28 lap.; FF Nr. 0.29, 30; 2016 m.); metaliniai, dalis inkrustuoti tašytais lauko akmenimis, inžinerinių tinklų šulinių dangčiai: B. Radvilaitės g. - 2 vnt., Siltadaržio g. - 3 vnt., Maironio g. - 2 vnt., Bernardinų g. - 8 vnt., Sv. Mykolo g. - 5 vnt., Pilies g. - 3 vnt., Literatų g. - 2 vnt., Skapo g. - 4 vnt., Sv. Universiteto g. - 2 vnt., Jono g. - 3 vnt., Švarco g. - 2 vnt., Dominikonų g. - 2 vnt., Sv. Ignoto g. - 1 vnt., M. Antokolskio g. - 3 vnt., Vokiečių g. - 2 vnt., Trakų g. - 3 vnt., Kėdainių g. - 4 vnt., Lydos g. - 2 vnt., Pranciškonų g. - 5 vnt., Sv. Mikalojaus g. - 2 vnt., Mėsinių g. - 2 vnt., Rūdninkų g. - 2 vnt., Sv. Kazimiero g. - 4 vnt., Augustijonų g. - 3 vnt., Bokšto g. - 1 vnt., Strazdelio g. - 2 vnt., Sv. Dvasios g. - 1 vnt., Aušros Vartų g. - 1 vnt., Bazilijonų g. - 3 vnt., Pylimo g. - 10 vnt., Klaipėdos g. - 1 vnt., Vilniaus g. - 6 vnt., Liejyklos g. - 4 vnt., Totorių g. - 5 vnt., Palangos g. - 2 vnt., Islandijos g. - 1 vnt., Jogailos g. - 1 vnt., Odminių g. - 1 vnt., Ž. Liauksmino g. - 2 vnt., Vingrių g. - 5 vnt., Pláčioji g. - 3 vnt., Kruopų g. - 3 vnt., Šv. Stepono g. - 4 vnt., Sodų g. - 4 vnt., Lapų g. - 2 vnt., M. Daukšos g. - 4 vnt., Vanagėlio g. - 1 vnt., Subačiaus g. - 1 vnt., Aukštaičių g. - 1 vnt., Paupio g. - 11 vnt., Užupio g. - 1 vnt., Polocko g. - 1 vnt., Baltajame skg. - 2 vnt., Kosciuškos g. - 1 vnt., (žr. Priedą Nr. 8; būklė patenkinama; -; 2016-2017 m.); XVII (?) - XVIII a. Kiaulių skersgatvio, suplūktu iš smulkių akmenų ir griuvenų, liekanos sklypo Žygimantų g. 12, 12A Š dalyje (grandinio, aptikto 1,1 m gylyje sklypo ŠV dalyje, plotis Š-P kryptimi 2,4 m, fragmento sklypo ŠR kampe plotis 4,2 m, ilgis 4,75 m, atkastas 1,2 m gylyje nuo dabartinio kiemo paviršiaus, į R nuo Š trikampio fiksuoto grindinio iš smulkių akmenų fragmentas - 1,6x2,7 m dydžio, žr. 15.86, 15.90, priedus Nr. 10, 12, priedo Nr. 11, 9 lap.; -; TRP 85-87; 2018 m.); XVIII a. - XIX a. I p. lauko akmenų grindinių, dalies su latakais, fragmentai sklypo Žygimantų g. 12, 12A Š dalyje (žr. 15.86, 15.90, priedus Nr. 10, 12, priedo Nr. 11, 9 lap.; -; TRP 88-92; 2018 m.);**

2.1.6. vietovei reikšmingo buvusio užstatymo ar jo dalių vietos - **neišlikusio perimetrinio užstatymo vietos: II senamiesčio zonoje** „Mieste“ kvartalu: Nr. 14, 32, 33, 42, 45, 50 PV dalyse, kvartalo Nr. 28A ŠV, PR dalyse, kvartalu: Nr. 28B, 49 ŠV dalyse, kvartalu: Nr. 29, 53 PR dalyse, kvartalo Nr. 34 ŠV, P dalyse, kvartalo Nr. 36 V dalyje, kvartalo Nr. 37 V, P, PR dalyse, kvartalo Nr. 46 ŠV, V dalyse, kvartalo Nr. 52 Š, P, R dalyse, kvartalo Nr. 54 ŠR dalyje, kvartalo Nr. 55 P dalyje, kvartale Nr. 56, kvartalo Nr. 58 ŠV, ŠR, PV dalyse, kvartalo Nr. 61 Š, P dalyse, kvartalo Nr. 62 ŠR, PR dalyse; III A zonoje „Totorių-Lukiškių priemiestyje“ kvartalo Nr. 3

Š dalyje, kvartalo Nr. 11A PV, ŠR dalyse, kvartalo Nr. 12 PV dalyje, kvartalo Nr. 13 PR dalyje; III B zonoje „Vingrių priemiestyje“ kvartalo Nr. 88B ŠR dalyje, kvartalo Nr. 89 PR dalyje, kvartalo Nr. 93A PR, ŠV dalyse, kvartalo Nr. 94 P dalyje; III C zonoje „Rūdininkų-Aštriojo galo priemiestyje“ kvartalu: Nr. 64, 65 S dalyse, kvartalo Nr. 78 PV dalyje, kvartalo Nr. 79 ŠR, PV dalyse, kvartalo Nr. 80 PR dalyje, kvartalo Nr. 85 SR dalyje, kvartalu: Nr. 86, 87 centrinėse dalyse; III D1 zonoje „Subačiaus-Paplaujos priemiestyje“ kvartalo Nr. 68 ŠV dalyje; III E1 zonoje „Užupio priemiestyje“ kvartalo Nr. 70 R, V ir centrinėje dalyse, kvartalo Nr. 73A P dalyje, kvartalo Nr. 75A S dalyje (-; -; TRP; IKONOGR Nr. 5-7, 16-18, 36, 37; BR Nr. 2; 2013 m.); neišlikusio mišraus - perimetrinio ir sodinio užstatymo vietos: III D1 zonoje „Subačiaus-Paplaujos priemiestyje“ kvartaluose: Nr. 98, 99, kvartalo Nr. 68 S dalyje (-; -; TRP; IKONOGR Nr. 5-7, 16-18; BR Nr. 2; 2013 m.); trijų namų sklype Žygimantų g. 12, 12A rūsių liekanos: pirmo namo XIX a. I ketv.-XIX a. II p. rūsio keraminių plytų mūro sienos, keraminių plytų grindų fragmentai (išskyrus XX a. II p. įrengtą rūsio SR patalpą, išlikusi įėjimo į rūšį vieta, rūsio centrinėje dalies grindys 15 cm žemiau betoninių grindų, žr. 15.86, 15.89, 15.90, priedus Nr. 9, 10, 11, 12; cilindrinis skliautas neišlikęs, rūsio sienos apardytos; TRP 81; IKONOGR Nr. 63-73, 75-82, 84-88, 91, 94-106; 2018 m.); antro namo XVIII a. IV ketv.-XX a. I p. rūsio lauko akmenų mūro-keraminių plytų mūro sienos su švieslangių fragmentais, keraminių plytų grindų liekanos, keraminių plytų mūro cilindrinio skliauto fragmentas, lauko akmenų mūro-keraminių plytų mūro sienos su arkomis fragmentas prie rūsio R sienos (prie rūsio R sienos esantis sienos fragmentas, manoma, yra neišlikusios rūsio patalpos siena, žr. 15.86, 15.89, 15.90, priedus Nr. 9, 10, 11, 12; rūsio sienos apardytos; TRP 82; IKONOGR Nr. 63-69, 71-74, 77, 80-82, 84, 85, 87-93, 107-114; 2018 m.); trečio namo XIX a. I ketv.-XX a. I p. rūsio keraminių plytų mūro sienos su išlikusia cilindrinio skliauto dalimi, segmentinių saramų 6 nišomis, jų liekanomis, „eglute“ dėtos keraminių plytų rūsio grindys, krosnies pado ir pakuros, mūrų iš keraminių plytų, liekanos SR dalyje (žr. 15.86, 15.89, 15.90, priedus Nr. 9, 10, 11, 12; rūsio sienos dalinai apirusios, dvi nišos užmūrytos gelsvomis plytomis, dvi - apardytos, grindų būklė gera; TRP 83, 84; IKONOGR Nr. 61-74, 84, 92, 93, 115-128; 2018 m.); kiemo pastato Vilniaus g. 29 liekanos: XVIII a. pab., XX a. I p. lauko akmenų-keraminių plytų mūro pamatas, rūsio, I a. keraminių plytų mūro kapitalinės sienos, dviejų I a. segmentinių saramų langų vietos (žr. 15.92, 15.93, priedą Nr. 13; būklė patenkinama; TRP 93; IKONOGR Nr. 5-7, 17; 2019 m.);

2.1.7. gamtiniai elementai - kylantis į P pusę reljefas su erozinių Vilniaus kalvynų fragmentais - Pilies kalnu ir Altarija - atskirtais siauro Vilnios upės slėnio senamiesčio SR dalyje - I, III D3 zonoje, su Neries, Vilnios upių terasinių pakopų fragmentais senamiesčio centrinėje, SV, S dalyse - II, III A, III E2 zonoje, ryškia terasine pakopa bei jos šlaitu, juosiančių senamiestį iš PV pusės III B, III C zonoje, su Vilnios slėnio terasų šlaitais, pakopomis, prievagininiais šlaitais senamiesčio R, PR dalyje - III D1, III D2, III E1 zonoje (neištirta; -; FF Nr. 0.1-18, 2.1, 12.1, 19A. 1, 2, 8, 20B.2, 5, 66.1, 6, 7, 67.1, 68.1-3, 69B.2, 73A.1, 5, 7-10, 19-22, 73B.1, 6, 77.8, 9, 78.6, 7, 80.3, 83.10, 88B.4, 5, 7, 93A.4, 96.1, 98.1-3, 99.1, 2; 2013 m.); hidrografinis tinklas: Vilnios upės, kertančios senamiestį R dalyje, vaga, slėnis (-; -; TRP; IKONOGR Nr. 5-16, 18, 31, 36; FF Nr. 20B.5, 69B.2; 2013 m.); Neries upės kranto, ribojančio senamiestį iš S pusės, linija (-; -; TRP; IKONOGR Nr. 3-16, 24, 30, 33, 36, 37, 38, 40, 41; FF Nr. 0.1-4; 2013 m.); Misionierių sodo, vad. Kūdrų parku, tvenkinių senamiesčio PR dalyje - III D1 zonoje (-; -; TRP; FF Nr. 68.5, 6; 2013 m.); XVI a. - XIX a. pab. Vilniaus kanalizacijos sistema, sudaryta iš dengtų skliautais molio plytų mūro kanalų su šuliniais (neištirta; -; TRP; IKONOGR Nr. 14, 47-49; FF Nr. 0.23-25; 2013 m.); Vingrių, Aušros vartų, Žiupronių-Misionierių šaltiniai (buv. Vingrių šaltinių vanduo suteka į miesto drenažo sistemą, Kačergos upelis, kurį maitino Aušros vartų šaltinių vandenys XIX a. pab. nukanalizuotas, Vilnios slėnio šlaitas, kur kadaise ištekėjo Žiupronių-Misionierių šaltiniai, nudrenuotas, šalia šlaite įrengtų laiptų teka šaltinėliai, kurių tekme nužymėta akmenukais; -; TRP; IKONOGR Nr. 50; FF Nr. 67.8-11; 2013 m.); želdiniai: Altarijos kalvyno dešiniajame Vilnios upės krante, Vilnios upės slėnio bei šlaito senamiesčio PV dalyje apželdinimo pobūdis (želdiniai netyrinėti; -; TRP; FF Nr. 0.1, 5, 6, 12-16, 12.1, 20B.5, 66.1, 6, 7, 67.1, 68.1-3, 69B.2, 73A.1, 5, 7-10, 19-22, 73B.1, 6, 77.8, 9, 11, 78.6, 7, 80.3, 4, 83.10, 88B.4, 5, 7, 93A.4, 96.1, 98.1-3, 99.1, 2; 2013 m.); kultūrinis sluoksnis (žr. Kultūros vertybių registre Vilniaus senojo miesto vietos su priemiesčiais 25504, A1610K vertingąsias savybes; -; TRP; 2013 m.); kapai (griautiniai XV-XVI a. kapai su įkapėmis ir be jų sklype Aguonų g. 10; daug kapų suardyta statant staklių gamyklą „Komunaras“, 2006-2007 m. iširta virš 200 palaidojimų; žr. 15.73, 13.74; griautiniai XIV-XVI a. kapai su įkapėmis ir be jų sklype Bokšto g. 6 ir Latako g.; 1981 m., 2005 m., 2008-2010 m. iširta apie 400 palaidojimų, galėjusių priklausyti Kristaus Gimimo cerkvės kapinėms; žr. 15.47, 15.50, 15.51, 15.61, 15.71; griautiniai kapai sklype Liejyklos g. 4; dalis kapų sunaikinta statybų ir įvairių žemės kasimo darbų metu, 2008 m. aptikti 4 palaidojimai ir žmonių kaulų sąvarta; žr. 15.72; griautiniai XVIII a. pab. - XIX a. pr. kapai sklype Mindaugo 14; 16; 2000 m. iširta apie 70 palaidojimų; žr. 15.43; griautiniai kapai sklype Subačiaus g. 9; kapai apardyti statybų metu, 2008 m. aptikti 2 palaidojimai, galėję priklausyti Šv. Dvasios cerkvės kapinėms; žr. 15.72; griautiniai kapai sklype Totorių 25; 1999 ir 2001 m. aptikti žmonių kaulai iš suardytų kapų, galėję priklausyti šv. Ignoto bažnyčios kapinėms; žr. 15.49, 15.62; griautiniai kapai sklype Užupio g. 11; kapai suardyti statybų metu, 2000-2001 m. aptikti keli suardyti palaidojimai, greičiausiai iš XVII a. čia buvusių augustinų bažnyčios kapinių, žr. 15.59, 15.66; griautiniai kapai sklypuose Užupio g. 2 ir 4; 1982 m. aptiktas vaiko palaidojimas ir pavieniai žmonių kaulai, kurie galėjo priklausyti XVII a. sunykusios Šv. Petro ir Povilo cerkvės kapinėms; žr. 15.48; griautiniai kapai Užupio pėsčiųjų tako vietoje; 2001 m. aptikti keli suardyti palaidojimai, galėję priklausyti Šv. Baltramiejaus bažnyčios kapinėms, žr. 15.42, 15.63; kiti kapai; 2013 m.);

2.2.1. tūrinės erdvinės struktūros sandara - daugialypė tūrinė-erdvinė struktūra, sudaryta iš nekilnojamo kultūros paveldo bei vertingų savybių požymių turinčių objektų, taip pat urbanistinės struktūros statinių, reikšmingų savo vieta ir tūriu, su trimis pagrindiniais funkciniais ir kompoziciniais senamiesčio centrais - Aukštutine pilimi ir jos aplinka, Šv. Jono bažnyčia su Universiteto ansambliu ir Rotušė su Šv. Kazimiero bažnyčia, į kuriuos veda pagrindinės senamiesčio kompozicinės ašys - Pilies, Didžiosios, Aušros Vartų gatvės bei Gedimino prospektas, su papildančiomis ašimis - Trakų, Rūdininkų, Subačiaus, Vokiečių gatvėmis, išskirtinomis bažnyčių ir vienuolynų ansambliu, kitų reikšmingų pastatų tūriais, ties kuriais gatvių erdvės perauga į aikščių erdves, su mažiau aktyviomis, atskiroms senamiesčio zonoms būdingomis kompozicinėmis ir funkcinėmis ašimis, dominantėmis (dominantės žr. punkte 2.2.9); su Pylimo g. - pagrindine III B ir III C zonų kompozicine ir funkcinė ašimi, atskiriančia „Vingrių priemiesčio“ ir „Rūdininkų-Aštriojo galo priemiesčio“ teritorijas nuo „Miesto“ zonos, J. Basanavičiaus ir Naugarduko gatvėmis III B zonoje, su Bazilijonų, M. Daukšos gatvėmis - III C zonos kompozicinėmis ir funkcinėmis ašimis, atskiriančiomis „Rūdininkų-Aštriojo galo priemiesčio“ teritoriją nuo „Miesto“ zonos, su pagrindinėmis III E1 zonos istorinėmis kompozicinėmis ir funkcinėmis ašimis - Užupio, Polocko bei Kriuvių gatvėmis (-; -; TRP; BR Nr. 2, 7; FF Nr. 0.1, 5.9, 7.2, 11B.2, 3, 18.16, 19A.1-4, 6, 23.3, 5, 24.11-14, 30, 31, 38, 39, 28A.2, 29.1, 2, 30.1-3, 31.1, 2, 4, 6, 7, 36.8, 10, 38.6, 43.2, 4, 5, 11, 13, 46.1, 47.1, 2, 48.7-9, 49.1, 4, 13, 50.14-16, 18, 19, 53.1-3, 54.6, 57.2, 3, 58.1, 61.1, 63.1, 65.1, 4-6, 66.6, 67.3, 5-7, 70.11-13, 15, 17, 18, 71.7, 72.4, 7, 73A.3, 4, 16, 75A.1, 75B.1, 76.2, 3, 77.1, 78.1, 9, 79.1-3, 5, 8, 10, 12, 87.3, 4, 89.11, 90.1, 91.1, 92A.1, 2, 93B.1, 4, 94.2, 4; 2013 m., 2016 m.);

2.2.2. užstatymo tipai - I zonos „Vilniaus Pilių valstybinio kultūrinio rezervato teritorijos“ kvartalo Nr. 73B T. Kosciuškos g. sklypuose - mišrus: perimetris-posesijinis ir perimetris-reguliarus XVIII a. vid.-XX a. I p. užstatymas 1-2 aukštų su pastogėmis pastatais (1-2 a. su pastogėmis pastatų aukštumas iki karnizo nuo 4,5 m iki 11,5 m, iki kraigo - nuo 6,5 m iki 15,0 m; -; TRP; BR Nr. 2-6, 8; FF Nr. 73B.2-5; 2013 m.); II senamiesčio zonos „Miesto“ užstatymo tipai: perimetris-posesijinis XV-XVIII a. užstatymas su pavienėmis XIX-XX a. I p. užstatymo struktūromis, XX a. II p. tarpais 1-3 aukštų su pastogėmis pastatais kvartaluose: Nr. 22, 23, 24, 32, 33, 34, 35, 36, 41, 42, 44, 51, 52, 54, 58, 59, 60, 61, 62, kvartalo Nr. 30 ŠV dalyje ties Trakų ir Kėdanių gatvių sankryža, kvartalo Nr. 39A P dalyje Literatų, Rusų, Maironio gatvėse, kvartalo Nr. 43 R, P dalyse Bokšto, Savičiaus gatvių sklypuose, kvartalo Nr. 46 S dalyje Didžiosios, Savičiaus, Augustijonų gatvėse, kvartalo Nr. 55 ŠV dalyje Mėsinių g., iš jų - užstatymas atskirais iki 4 aukštų su pastoge pastatais kvartaluose: Nr. 46, 51, 54, 58, 5 aukštų su pastoge pastatu kvartale Nr. 54; kvartale Nr. 24 išskirtinas 3 aukštų su 2 a. anstatu Vilniaus universiteto astronomijos observatorijos pastatas; perimetris-posesijinis XIX-XX a. I p. su XV-XVIII a. reliktais užstatymas 2 aukštų su pastogėmis pastatais kvartalo Nr. 53 sklypuose ties Visų Šventųjų ir Pylimo gatvių sankryža (1-3 a. su pastogėmis pastatų aukštis iki karnizo nuo 2,5 m iki 15,9 m, iki kraigo - nuo 4,0 m iki 19,5 m, 2 a. su pastogėmis pastatų aukštis iki karnizo nuo 7,5 m iki 8,5 m, iki kraigo - nuo 10,0 m iki 12,0 m, 4 a. su pastogėmis pastatų aukštis iki karnizo nuo 10,5 m iki 18,0 m, iki kraigo - nuo 15,0 m iki 21,0 m, 5 a. su pastoge pastato aukštis iki karnizo 18,0 m, iki kraigo - 20,0 m; Vilniaus universiteto observatorijos pastato aukštis - 27,0 m; -; TRP; BR Nr. 2-6, 8; FF Nr. 22.1-12, 23.1, 2, 4, 6-18, 24.1-37, 30.1, 32.1-8, 33.1-3, 34.2-8, 35.1-18, 36.1-21, 39A.1-9, 41.1-5, 42.1-6, 8-10, 43.12-27, 44.1-6, 46.1, 7-9, 51.1-5, 52.1, 53.4, 54.1-11, 55.2, 4, 5, 58.1-2, 5-7, 9, 59.2-5, 61.1-6, 9, 10, 62.1-4, 7; 2013 m.); perimetris-reguliarus XV-XX a. I p. užstatymas 1-3 aukštų su pastogėmis pastatais kvartaluose: Nr. 21, 29, XX a. vid.-II p. užstatymas 3-4 aukštų su pastogėmis pastatais kvartalų Nr. 32, 33, 34 PV dalyse Vokiečių, Žydų ir M. Antokolskio gatvėse (1-3 a. su pastogėmis pastatų aukštis iki karnizo nuo 4,0 m iki 14,0 m, iki kraigo - nuo 7,3 m iki 19,0 m, 3-4 a. su pastogėmis pastatų aukštis iki karnizo nuo 9,5 m iki 17,5 m, iki kraigo - nuo 12,5 m iki 21 m; -; TRP; BR Nr. 2-6, 8; FF Nr. 21.1-12, 29.1-3, 6-7; 2013 m.); mišrus: perimetris-posesijinis ir perimetris-reguliarus XV-XVIII a. užstatymas su ryškiais XIX a. tarpais, atskiromis XIX-XX a. I p. užstatymo struktūromis,

**XXI a. pr. užstatymu Klaipėdos g. 1-3 aukštų su pastogėmis pastatais kvartaluose: Nr. 18, 28A, 31, 37, 38, 48, 57, XIX-XX a. I p. su XV-XVIII a. reliktais užstatymas kvartaluose: Nr. 14, 28B, iš jų - užstatymas atskirais iki 4 aukštų su pastoge pastatais kvartaluose: Nr. 14, 38, 48** (1-3 a. su pastogėmis pastatų aukštis iki karnizo nuo 3,3 m iki 15,0 m, iki kraigo - nuo 5,0 m iki 18,0 m, 4 a. su pastogėmis pastatų aukštis iki karnizo nuo 12,0 m iki 15,0 m, iki kraigo - nuo 15,0 m iki 17,0 m; -; TRP; BR Nr. 2-6, 8; FF Nr. 14.1, 3-5, 7, 18.1-16, 28A.1-6, 28B.2-5, 31.2, 3, 5-14, 37.1-6, 8, 38.1-5, 7-15, 17, 48.1-12, 57.1-5, 7; 2013 m.); **komponentinis XV-XVIII a. užstatymas pastatų kompleksais, bažnyčių ir vienuolynų ansambliais kvartaluose: Nr. 20A, 26, 27, 30, 45, 53, 67B, kvartalo Nr. 24 P dalyje prie Šv. Jono, Pilių gatvių, kvartalo Nr. 25 S dalyje sklype tarp S. Daukanto a., Totorių, Universiteto gatvių, kvartalo Nr. 39A S dalyje sklype tarp Šv. Mykolo, Volano, Maironio gatvių, kvartalo Nr. 61 PV dalyje Šv. Mikalojaus g.; kvartalo Nr. 20A R dalies užstatymas - XIX-XX a. I p. su XV-XVIII a. reliktais, kvartalo Nr. 27 PV dalies užstatymas - XX a. II p. (-; -; TRP; BR Nr. 2-6, 8; FF Nr. 20A.1-6, 24.13, 14, 22, 24-26, 38, 25.15-17, 19-20, 25, 26.1-3, 5-7, 27.1, 2, 4-11, 13-19, 30.2-6, 39A.10-13, 45.2-4, 53.1-2, 7, 61.7, 8; 67.2-4; 2013 m.); **mišrus: perimetris-posesijinis ir komponentinis XV-XVIII a. užstatymas su atskiromis XIX-XX a. I p. užstatymo struktūromis bažnyčių ir vienuolynų kompleksais bei 2-3 aukštų su pastogėmis pastatais kvartalo Nr. 25 P dalyje sklypuose tarp Universiteto, Dominikonų, Totorių, Šv. Ignato gatvių, kvartalo Nr. 43 ŠV dalyje Didžiojoje g., kvartalo Nr. 46 P dalyje Didžiosios, Šv. Kazimiero ir Bazilijonų gatvių sklypuose, iš jų atskiru iki 4 aukštų su pastoge pastatu kvartale Nr. 46** (2-3 a. su pastogėmis pastatų aukštis iki karnizo nuo 7,5 m iki 13,5 m, iki kraigo - nuo 10,0 m iki 16,0 m, 4 a. su pastoge pastato aukštis iki karnizo 18,5 m, iki kraigo - 21,5 m; -; TRP; BR Nr. 2-6, 8; FF Nr. 25.1-14, 21-24, 26, 43.1-10, 46.1-6; 2013 m.); **mišrus - perimetris-posesijinis, perimetris-reguliarus ir komponentinis XV-XVIII a. užstatymas su atskiromis XIX-XX a. I p. užstatymo struktūromis, XX a. II p. tarpais bažnyčių ir vienuolynų ansambliais bei 1-3 aukštų su pastogėmis pastatais kvartaluose: Nr. 49, 50, iš jų - užstatymas atskirais iki 4 aukštų su pastoge pastatais kvartale Nr. 50** (1-3 a. su pastogėmis pastatų aukštis iki karnizo nuo 3,5 m iki 14,0 m, iki kraigo - nuo 6,5 m iki 15,5 m, 4 a. su pastoge pastato aukštis iki karnizo 18,4 m, iki kraigo - 23,5 m; -; TRP; BR Nr. 2-6, 8; FF Nr. 49.1-14, 50.1-21; 2013 m.); **mišrus: perimetris-reguliarus ir komponentinis XV-XVIII a. užstatymas su atskira XIX-XX a. I p. užstatymo struktūra prie Universiteto ir Šventaragio gatvių sankryžos bažnyčios ir vienuolyno kompleksu bei 1-4 aukštų su pastogėmis pastatais kvartale Nr. 17** (1-4 a. su pastogėmis pastatų aukštis iki karnizo nuo 3,5 m iki 17,5 m, iki kraigo - nuo 6,0 m iki 22,5 m; -; TRP; BR Nr. 2-6, 8; FF Nr. 17.1-7; 2013 m.); **atskirai stovintys pastatai: Rotušė kvartale Nr. 47, Vilniaus stačiatikių Dievo Motinos ėmimo į dangų soboras kvartale Nr. 40** (-; -; TRP; BR Nr. 2-6, 8; FF Nr. 36.8, 43.5, 11, 47.1, 2, 3, 40.1; 2013 m.); **III A senamiesčio zonos „Totorių-Lukiškių priemiesčio“ užstatymo tipai: perimetris-posesijinis XIX-XX a. I p. užstatymas su XV-XVIII a. reliktais, atskiromis XV-XVIII a. užstatymo struktūromis palei Tiltą, Totorių, Odminių, L. Stuokos-Gucevičiaus, Liejyklos gatves bei XX a. II p.-XXI a. pr. tarpais 1-3 aukštų su pastogėmis pastatais kvartaluose: Nr. 2, 9B, 10, 11A, 12, 2-4 aukštų su pastogėmis pastatais kvartaluose: Nr. 9A, 13, iš jų - užstatymas atskirais iki 4 aukštų su pastoge pastatais kvartaluose: Nr. 2, 10, 11A, pavieniais 5 aukštų su pastogėmis pastatais kvartaluose Nr. 2, 9B** (1-3 a. su pastogėmis pastatų aukštis iki karnizo nuo 3,0 m iki 13,0 m, iki kraigo - nuo 5,5 m iki 16,0 m, 2-4 a. su pastogėmis pastatų aukštis iki karnizo nuo 9,8 m iki 15,0 m, iki kraigo - nuo 12,8 m iki 18,0 m, 4 a. su pastogėmis pastatų aukštis iki karnizo nuo 3,0 m iki 14,5 m, iki kraigo - nuo 5,5 m iki 18,0 m, 5 a. su pastogėmis pastatų aukštis iki karnizo nuo 16,0 m iki 22,0 m, iki kraigo - nuo 19,5 m iki 24,0 m; -; TRP; BR Nr. 2-6, 8; FF Nr. 2.2, 3, 5-7, 9A.1, 4, 9B.1, 3-6, 10.1, 2, 4, 5, 11A.2, 4, 5, 12.5-7, 9, 10, 13.2, 5-7; 2013 m.); **perimetris-reguliarus XIX-XX a. I p. užstatymas su XV-XVIII a. reliktais, užstatymo fragmentais sklypuose tarp Tiltą ir Liauksmo gatvių bei XX a. II p. tarpais 1-3 aukštų su pastogėmis pastatais kvartaluose: Nr. 4, 5, 15, 16, iš jų - užstatymas atskirais iki 4 aukštų su pastoge pastatais kvartaluose Nr. 5, 16 bei užstatymas 3-6 aukštų su pastogėmis pastatais kvartale Nr. 8** (1-3 a. su pastogėmis pastatų aukštis iki karnizo nuo 2,5 m iki 14,0 m, iki kraigo - nuo 5,5 m iki 18,5 m, 4 a. su pastogėmis pastatų aukštis iki karnizo 15,5 m, iki kraigo - nuo 18,5 m iki 19,0 m, 3-6 a. su pastogėmis pastatų aukštis iki karnizo nuo 11,8 m iki 24,0 m, iki kraigo - nuo 14,8 m iki 26,0 m; -; TRP; BR Nr. 2-6, 8; FF Nr. 4.2, 4, 6-8, 5.2-8, 8.1, 2, 4-8, 15.1-6, 16.1-6, 8, 10; 2013 m.); **mišrus: perimetris-posesijinis, komponentinis XV-XX a. II p. užstatymas 1-3 aukštų su pastogėmis pastatais, bažnyčios ir vienuolyno statinių ansambliu bei atskirai stovinčiu administraciniu pastatu kvartale Nr. 3** (1-3 a. su pastogėmis pastatų aukštis iki karnizo nuo 5,5 m iki 13,7 m, iki kraigo - nuo 8,0 m iki 16,2 m; -; TRP; BR Nr. 2-6, 8; FF Nr. 3.1-6; 2013, 2019 m.); **kvartalo Nr. 1 Žygmantų, Radvilų gatvių sklypuose - perimetris-posesijinis, Tiltą g. sklypuose - mišrus: perimetris-posesijinis, vietomis sodybinis ir miesto vilų XIX-XX a. I p. užstatymas su atskiromis XV-XVIII a. užstatymo struktūromis prie Tiltą g., XX a. II p.-XXI a. pr. tarpais 1-5 aukštų su pastogėmis pastatais** (1-5 a. su pastogėmis pastatų aukštis iki karnizo nuo 4,0 m iki 19,0 m, iki kraigo - nuo 8,0 m iki 21,5 m; -; TRP; BR Nr. 2-6, 8; FF Nr. 1.1-7; 2013 m.); **perimetris-centro XIX a. pab. užstatymas 3 aukštų su pastoge pastatu kvartale Nr. 6** (3 a. su pastoge pastato aukštis iki karnizo 15,0 m, iki kraigo - 16,5 m; -; TRP; BR Nr. 2-6, 8; FF Nr. 6.1, 2; 2011 m.); **III B senamiesčio zonos „Vingrių priemiesčio“ užstatymo tipai: perimetris-posesijinis XIX-XX a. I p. su XV-XVIII a. reliktais užstatymas 1-3 aukštų su pastogėmis pastatais kvartale Nr. 90** (1-3 a. su pastogėmis pastatų aukštis iki karnizo nuo 3,0 m iki 10,2 m, iki kraigo - nuo 6,0 m iki 12,5 m; -; TRP; BR Nr. 2-6, 8; FF Nr. 90.1, 2; 2013 m.); **perimetris-reguliarus XIX-XX a. I p. užstatymas su XV-XVIII a. reliktais, atskiromis XV-XVIII a. užstatymo struktūromis Pylimo g., Teatro g. zonoje bei XX a. II p.-XXI a. pr. tarpais 1-3 aukštų su pastogėmis pastatais kvartaluose: Nr. 88A, 88B, 89, 92B, 93A, 93B, 94, iš jų - užstatymas atskirais 4-6 aukštų su pastogėmis pastatais kvartaluose: Nr. 88A, 89, 93A, 93B, 94, pavieniu 8 aukštų su sutapdintu stogu pastatu kvartale Nr. 94** (1-3 a. su pastogėmis pastatų aukštis iki karnizo nuo 3,1 m iki 12,0 m, iki kraigo - nuo 4,4 m iki 15,5 m, 4-6 a. su pastogėmis pastatų aukštis iki karnizo nuo 14,5 m iki 28,3 m, iki kraigo - nuo 17,5 m iki 31,0 m, 8 a. su sutapdintu stogu pastato aukštis iki karnizo 25,0 m; -; TRP; BR Nr. 2-6, 8; FF Nr. 88A.3, 4, 7, 11, 12, 88B.3, 89.1-11, 92B.1-3, 93A.1-3, 5-7, 93B.1-5, 94.1-8; 2013 m.); **mišrus: perimetris-reguliarus ir komponentinis XIX-XX a. II p. užstatymas pastatų kompleksais bei 2-3 aukštų su pastogėmis pastatais kvartale Nr. 92A** (2-3 a. su pastogėmis pastatų aukštis iki karnizo nuo 7,5 m iki 12,0 m, iki kraigo - nuo 10,5 m iki 15,0 m; -; TRP; BR Nr. 2-6, 8; FF Nr. 92A.1-4; 2013 m.); **mišrus: perimetris-reguliarus ir miesto vilos XIX-XX a. I p. užstatymas su XX a. II p.-XXI a. pr. tarpais 2-4 aukštų su pastogėmis pastatais bei pavieniu 6 aukštų su pastoge pastatu kvartale Nr. 95** (2-4 a. su pastogėmis pastatų aukštis iki karnizo nuo 11,5 m iki 17,5 m, iki kraigo - nuo 13,5 m iki 19,8 m, 6 a. su pastoge pastato aukštis iki karnizo 17,0 m, iki kraigo 21,0 m; -; TRP; BR Nr. 2-6, 8; FF Nr. 95.3-5; 2013 m.); **miesto vilos XIX-XX a. I p. su XV-XVIII a. reliktais užstatymas 1-3 aukštų su pastogėmis pastatais kvartalo Nr. 94 PV dalyje ties J. Basanavičiaus ir Teatro gatvių sankryža** (1-3 a. su pastogėmis pastatų aukštis iki karnizo nuo 5,0 m iki 10,0 m, iki kraigo - nuo 10,4 m iki 12,5 m; -; TRP; BR Nr. 2-6, 8; FF Nr. 94.4, 9; 2013 m.); **III C zonos „Rūdininkų-Aštriojo galo priemiesčio“ užstatymo tipai: perimetris-reguliarus XIX-XX a. I p. užstatymas su XV-XVIII a. reliktais, atskiromis XV-XVIII a. užstatymo struktūromis Pylimo, M. Daukšos, Aušros Vartų, Lapų gatvių zonose bei ryškiais XX a. II p.-XXI a. pr. tarpais 1-3 aukštų su pastogėmis pastatais kvartaluose: Nr. 63, 64, 77, 78, 80, 81, 86, 87, kvartalo Nr. 65 sklypuose prie Subačiaus ir Vanagėlio gatvių, 1-5 aukštų su pastogėmis pastatais kvartale Nr. 84, iš jų atskirais iki 4 aukštų su pastoge pastatais kvartaluose: Nr. 64, Nr. 80, Nr. 81, Nr. 86 bei pavieniu 6 aukštų su pastoge pastatu kvartale Nr. 84** (1-3 a. su pastogėmis pastatų aukštis iki karnizo nuo 2,0 m iki 14,5 m, iki kraigo - nuo 4,0 m iki 17,5 m, 4 a. su pastogėmis pastatų aukštis iki karnizo nuo 13,5 m iki 21,7 m, iki kraigo - nuo 16,0 m iki 24,2 m, 5 a. su pastogėmis pastatų aukštis iki karnizo nuo 16,0 m iki 16,5 m, iki kraigo - nuo 18,5 m iki 19,0 m, 6 a. su pastoge pastato aukštis iki karnizo 26,0 m, iki kraigo - 28,0 m; -; TRP; BR Nr. 2-6, 8; FF Nr. 63.1-10, 64.1-6, 65.1-6, 8, 9, 10, 77.1-12, 78.1-9, 79.8, 80.1, 2, 13, 81.7-10, 12, 84.2-4, 10, 11, 86.5, 6, 9-11, 87.1-10, 12-14; 2013 m.); **mišrus: perimetris-posesijinis ir perimetris-reguliarus XIX-XX a. I p. užstatymas su XV-XVIII a. reliktais, atskiromis XV-XVIII a. užstatymo struktūromis prie K. Vanagėlio, Šv. Stepono, Pylimo gatvių bei XX a. II p. tarpais 1-4 aukštų su pastogėmis pastatais kvartaluose: Nr. 79, 82, 83, 85, iš jų pavieniu 5 aukštų su pastoge pastatu kvartale Nr. 82** (1-4 a. su pastogėmis pastatų aukštis iki karnizo nuo 3,5 m iki 15,3 m, iki kraigo - nuo 5,0 m iki 19,3 m, 5 a. su pastoge pastato aukštis iki karnizo 16,0 m, iki kraigo - 18,0 m; -; TRP; BR Nr. 2-6, 8; FF Nr. 78.9, 79.1-12, 82.8, 10-19, 21, 22, 83.3-9, 85.2; 2013 m.); **XVIII a. pab.-XIX a. pr. sodybinis užstatymas 1 aukšto su pastoge pastatu kvartale Nr. 65 prie M. Daukšos g.** (1 a. su pastoge pastato aukštis iki karnizo 2,5 m, iki kraigo - 5,0 m; -; TRP; BR Nr. 2-6, 8; FF Nr. 65.8; 2013 m.); **III D1 zonos „Subačiaus-Paplaujos priemiesčio“ užstatymo tipai: komponentinis XVII-XIX a. užstatymas bažnyčių ir vienuolynų ansambliais kvartaluose: Nr. 66, 67A** (-; -; TRP; BR Nr. 2-6, 8; FF Nr. 66.2-4, 67.1, 6-7; 2013 m.); **perimetris-posesijinis atviras XV-XX a. II p. užstatymas 1-3 aukštų su pastogėmis pastatais kvartalo Nr. 96 SR dalyje Paupio g.** (1-3 a. su pastogėmis pastatų aukštis iki karnizo nuo 3,0 m iki 10,0 m, iki kraigo - nuo 6,0 m iki 12,0 m; -; TRP; BR Nr. 2-6, 8; FF Nr. 96.1-7; 2013, 2019 m.); **perimetris-reguliarus XIX-XX a. I p. užstatymas su XV-XVIII a. reliktais, atskiromis XV-XVIII a. užstatymo struktūromis ties Paupio ir Aukštaičių gatvių sankryža 1-3 aukštų su pastogėmis pastatais kvartalo Nr. 67A PV dalyje Subačiaus g., kvartale Nr. 97B, kvartalo Nr. 97A PR dalyje prie Aukštaičių g., XXI a. pr. užstatymas 2-3 aukštų su pastogėmis pastatais kvartale Nr. 98** (1-3 a. su pastogėmis pastatų aukštis iki karnizo nuo 3,5 m iki 8,5 m, iki kraigo - nuo 6,0 m iki 12,5 m; -; TRP; BR Nr. 2-6, 8; FF Nr. 67.3, 5, 97.1-5; 2013 m.); **miesto vilos XVIII a. pab.-XX a. I p. užstatymas 1-2 aukštų su pastogėmis pastatais kvartalo Nr. 66 P dalyje Rasų g., kvartalo Nr. 76 S dalyje M. Daukšos g., kvartalo Nr. 97A V dalyje ties Aukštaičių ir Kranto gatvių sankryža** (1-2 a. su pastogėmis pastatų aukštis iki karnizo nuo 5,5 m iki 11,0 m, iki kraigo - nuo 8,0 m iki 13,0 m; -; TRP; BR Nr. 2-6, 8; FF Nr. 66.5, 76.4, 97.1; 2013 m.); **sodybinis XIX-XX a. I p. užstatymas 1 aukšto su pastogėmis pastatais kvartaluose: Nr. 96B, 97B Paupio g.****

**sklypuose** (1 a. su pastogėmis pastatų aukštis iki karnizo nuo 3,0 m iki 3,5 m, iki kraigo - nuo 6,0 m iki 7,0 m; -; TRP; BR Nr. 2-6, 8; FF Nr. 96.6, 97.6; 2013 m.); **atskirai stovintys pastatai: 2 aukštų su pastoge XIX-XX a. I p. pastatas kvartalo Nr. 68 ŠV dalyje Kūdrų g.** (-; -; TRP; BR Nr. 2-6, 8; FF Nr. 68.2; 2013 m.); **III E1 zonos „Užupio priemiesčio“ užstatymo tipai: mišrus: perimetrinis-posesijinis ir perimetrinis-reguliarus XV-XX a. I p. užstatymas 1-3 aukštų su pastogėmis pastatais kvartale Nr. 71, kvartalų Nr. 69A, 69B Užupio ir Paupio gatvių sklypuose, kvartalo Nr. 72 V dalyje Malūnų ir Užupio gatvėse** (1-3 a. su pastogėmis pastatų aukštis iki karnizo nuo 3,5 m iki 12,0 m, iki kraigo - nuo 6,0 m iki 15,0 m; -; TRP; BR Nr. 2-6, 8; FF Nr. 69A.2-4, 69B.3-6, 71.1-2, 4-7, 72.1-5, 18-20, 22-24; 2013 m.); **sodybinis XIX-XX a. I p. užstatymas 1 aukšto su pastogėmis pastatais Krivių g. kvartale Nr. 73A** (1 a. su pastogėmis pastatų aukštis iki karnizo - 3,0 m, iki kraigo - nuo 6,0 m iki 7,0 m; -; TRP; BR Nr. 2-6, 8; FF Nr. 73A.1-16, 18-22; 2013 m.); **miesto vilų XIX-XX a. I p. užstatymas su XXI a. pr. užstatymo struktūra 2-3 aukštų su pastogėmis pastatais kvartalo Nr. 73A S dalyje** (2-3 a. su pastogėmis pastatų aukštis iki karnizo nuo 10,0 m iki 12,5 m, iki kraigo - nuo 13,3 m iki 14,5 m; -; TRP; BR Nr. 2-6, 8; FF Nr. 73A.17; 2013 m.); **perimetrinis-posesijinis atviras XIX-XX a. I p. užstatymas su XV-XVIII a. reliktais, atskiromis užstatymo struktūromis, XX a. II p.-XXI a. pr. tarpais 1-3 aukštų su pastogėmis pastatais kvartaluose Nr. 70A, 70B, kvartalų Nr. 69A, 69B sklypuose prie Vilnelės, kvartalo Nr. 72 R dalyje Užupio ir Krivių gatvėse** (1-3 a. su pastogėmis pastatų aukštis iki karnizo nuo 3,0 m iki 13,0 m, iki kraigo - nuo 5,5 m iki 16,5 m; -; TRP; BR Nr. 2-6, 8; FF Nr. 69A.1, 69B.1, 70.1-12, 14-22, 27-30, 72.6-17; 2013 m.); **kvartalo Nr. 75 Polocko gatvės sklypuose - perimetrinis-posesijinis, Baltojo skersgatvio - sodybinis XIX-XX a. I p. užstatymas su XV-XVIII a. reliktais, atskira XV-XVIII a. užstatymo struktūra bei XX a. II p. tarpais 1-3 aukštų su pastogėmis pastatais** (1-3 a. su pastogėmis pastatų aukštis iki karnizo nuo 4,0 m iki 11,8 m, iki kraigo - nuo 7,5 m iki 14,5 m; -; TRP; BR Nr. 2-6, 8; FF Nr. 75A. 1, 2, 7, 9; 2013 m.); **III D3 zonos „Antakalnio priemiesčio“ užstatymo tipai: kvartalo Nr. 73B Olandų g. 21A sklypo PV dalies užstatymas atskirai stovinčių XIX a. I p. koplyčios pastatu** (-; -; TRP; BR Nr. 2, 3, 6, 8; FF Nr. 73B.9; 2017 m.); **kvartalo Nr. 73B Kosciuškos g. 9B sklype - XIX a. I p.-XX a. I p. užstatymas laisvai teritorijoje išsidėsčiusiais 1 aukšto su pastogėmis pastatais** (1 a. su pastogėmis pastatų aukštis iki karnizo nuo 2,5 m iki 3,0 m, iki kraigo - 5,5 m; -; TRP; BR Nr. 2, 3, 6, 8; FF Nr. 73B.10, 11; 2017 m.); **kvartalo Nr. 73B Olandų g. 21 sklype - sodybinis XX a. I p. užstatymas 1 aukšto su pastoge pastatu** (1 a. su pastoge pastato aukštis iki karnizo 2,5 m, iki kraigo - 4,5 m; -; TRP; BR Nr. 2, 3, 6, 8; FF Nr. 73B.12; 2017 m.); **III E2 zonos „Sluškių-Antakalnio priemiesčio“ mišrus: perimetrinis-reguliarus ir miesto vilos XVII a. pab.-XX a. pr. užstatymas 1-4 aukštų su pastogėmis pastatais kvartale Nr. 74** (1-4 a. su pastogėmis pastatų aukštis iki karnizo nuo 4,0 m iki 15,5 m, iki kraigo - nuo 5,5 m iki 18,0 m; -; TRP; BR Nr. 2-6, 8; FF Nr. 74.1, 2; 2013 m.);

2.2.3. atviros erdvės - **aikštės: Katedros, Rotušės, S. Daukanto, V. Kudirkos, Užupio aikštė Malūnų, Užupio, ir Paupio gatvių sankirtoje, Užupio Turgaus aikštė Polocko, Krivių ir Užupio gatvių sankirtoje, Malkų turgaus aikštė Pylimo ir Naugarduko gatvių sankirtoje** (-; -; TRP; IKONOG Nr. 1-17, 36, 37; BR Nr. 2; FF Nr. 7.1, 17.10, 19A.2, 3, 25.16-18, 47.1-4, 70.5-7, 13, 75B.1, 91.2; 2013 m.); **parkai, sodai: Misionierių sodas** (-; išlikęs fragmentiškai; IKONOG Nr. 8; BR Nr. 1; FF Nr. 67.1, 68.1-6, 96.1; 2013 m.); **Botanikos sodo teritorija** (1799 m. perkeltas į Pilies kalno papėdę; -; BR Nr. 1; FF Nr. 19A.8; 2013 m.); **skverai: Šv. Jurgio skveras - dabar V. Kudirkos a. tarp Gedimino pr. ir Vilniaus g., Bonifratų skveras tarp L. Stuokos-Gucevičiaus ir Liejyklos gatvių; Karmelitų skveras tarp Karmelitų, Arklų ir Visų Šventųjų gatvių, Šv. Onos skveras tarp Maironio ir Šv. Brunono Bonifaco gatvių** (išlikę istorinės skverų teritorijos, Karmelitų skvero teritorija išplėsta po 1945 m., skveruose pastatyti monumentaliosios dailės kūriniai, vyrauja sovietmečiu formuotos želdinių kompozicijos; išsamiai želdinių įvertinimui reikalingi papildomi tyrimai; IKONOG Nr. 44; BR Nr. 1; FF Nr. 7.1, 17.7, 8, 39B.1, 50.14, 51.1, 53.2; 2013 m.); **aikščių želdiniai: Rotušės a. ŠV ir SR ribų perimetrinio apželdinimo lapuočiais medžiais pobūdis** (-; -; FF Nr. 47.1-4; 2013 m.); **gatvių želdiniai: Arsenalo, Gedimino pr., M. Daukšos, T. Kosciuškos, Rasų, Sodu, Šaltinių, V. Šopeno gatvių, K. Vanagėlio g. PR dalies perimetrinio apželdinimo lapuočiais medžiais pobūdis** (-; -; IKONOG Nr. 43; FF Nr. 0.1, 5.7-9, 7.2, 19A.5, 63.1, 9, 64.3, 65.8, 66.2, 73B.2-6, 76.1-3, 5, 6, 77.1, 80.7-13, 82.18, 19, 21-23, 83.6-9, 88A.1-3; 2013 m.); **Jogailos, Mindaugo, Volano gatvių R pusiu, Palangos, Šventaragio gatvių P pusiu, Etmonų g. S pusės, Naugarduko g. PR pusės perimetrinio apželdinimo lapuočiais medžiais pobūdis** (-; -; FF Nr. 8.7, 13.7, 14.1-2, 18.11-13, 50.9-11, 51.3; 2013 m.); **Pylimo g. R pusės atkarpos tarp Klaipėdos ir Lydos gatvių, Pylimo g. V pusės atkarpos ties Reformatų skveru ir atkarpos tarp Naugarduko ir Vingrių gatvių, Žygmantų g. atkarpos tarp Radvilų ir T. Vrublevskio gatvių perimetrinio apželdinimo lapuočiais medžiais pobūdis** (-; -; IKONOG Nr. 16, 17, 41; FF Nr. 2.1, 13.7, 28B.1-2, 29.2-3, 90.1, 94.1; 2013 m.); **Didžiosios g. V pusės atkarpos tarp Stiklių ir Vokiečių gatvių, R pusės atkarpos tarp Savičiaus ir Šv. Kazimiero g. bei PV pusės atkarpos tarp Rūdninkų ir Etmonų gatvių apželdinimo lapuočiais medžiais pobūdis** (-; -; IKONOG Nr. 16, 17; FF Nr. 47.1, 51.2; 2013 m.);

2.2.4. uždaros erdvės - **kiemų erdvės** (kai kurie istoriniai kiemai, juos uždengus, paversti pastatų ar jų kompleksų interjerais; būklė bloga, patenkinama; FF Nr. 0.17, 18, 1.8, 12.11, 18.10, 21.13, 23.19, 20, 24.9, 10, 38, 39, 25.14, 28A.10, 11, 36.14, 50.22, 54.1, 56.1, 70.23, 27-30, 72.23, 93A.8, 9; 2013 m.); **įvažiavimai į kiemus, dažniausiai pro gatvės korpusuose įrengtas tarpvartės, kartais pro tvorę esančios vartės bei pro gretimuosius pastatus jungiančias arkas** (dalyje įvažiavimų įrengtos patalpos; būklė bloga, patenkinama; FF Nr. 1.9, 2.6, 8, 3.5, 6, 4.2, 5, 9B.3, 6, 10.3, 11A.2, 4, 5, 11, 11B.6, 12.2, 9, 10, 15.3, 17.2, 18.1, 3, 5-7, 9, 10, 14-16, 19A.7, 21.2-4, 7, 9, 12, 22.2, 4, 9, 11, 12, 23.3-5, 8, 10-17, 20, 21, 24.5-7, 9, 15-17, 19, 20, 25, 32, 33, 25.2, 3-5, 9-14, 26.4-6, 27.15, 28A.3, 6, 31.3, 5, 8, 10-12, 14, 32.2, 4, 33.3, 34.3-5, 35.10, 11, 36.2, 6, 8, 11-14, 19-21, 37.4, 5, 38.1-4, 9, 13, 17, 39A.2, 6, 42.3, 4, 43.6-8, 14-25, 45.2, 6, 46.4-6, 48.2, 5, 6, 8, 9, 49.2, 3, 5, 11-13, 50.6, 12-17, 54.5, 9, 10, 57.2, 3, 58.9, 59.2, 61.3, 5-8, 63.5, 64.2, 65.2, 3, 69A.2, 3, 70.3, 5, 9, 11, 12, 15, 16, 19, 20, 24, 26, 30, 71.6, 72.1-7, 23, 24, 74.2, 75A.2, 78.8, 79.8, 9, 81.2, 7, 12, 82.6, 11, 16, 18, 21, 22, 83.4, 5, 84.2, 3, 7, 10, 11, 85.2, 87.10, 89.5, 7, 92A.4, 93A.2, 93B.3, 96.3; 2013 m.); **kiemų, tarpvartėjų lauko akmenų grindiniai, jų fragmentai, tipas** (-; -; žr. punktą 2.1.5; -; 2013 m.); **kiemų želdiniai** (netyrinėti; -; IKONOG Nr. 16; BR Nr. 1; FF Nr. 2.4, 5; 2013 m.);

2.2.5. panoramos, panoraminės apžvalgos taškai - **senamiesčio panoramos nuo Pilies (Gedimino), Trijų Kryžių kalnų, Altarijos kalvyno PV kalvos, vad. Altanos kalnu, nuo Subačiaus gatvės apžvalgos aikštelės, Subačiaus ir Maironio gatvių sankirtos, nuo Šv. Jonų bažnyčios varpinės, pėsčiųjų pasažo dešiniajame Neries krante, jungiančio Kalvarijų gatvę su „Lietuvos“ viešbučio prieigomis** (išskyrus Vilniaus senamiestyje ir jo aplinkoje pastatytus naujus didelių tūrių, aukštybinius statinius, stelbiančius daugiaplanes panoramas, reikšmingiausias istorines dominantes, matomas panoramų ribas, žr. priedą Nr. 4, panoramas 1-12; -; TRP; IKONOG Nr. 19-21, 23-34, 40; FF Nr. 0.7, 10, 11, 14, 15, 19-22; 2013 m.; IKONOG Nr. 52-59, 71, 73, 75, 79, 80, 85, 87; FF Nr. 31, 32; 2017, 2018 m.);

2.2.6. siluetai - **siluetai iš ŠV, nuo Neries upės dešiniojo kranto, formuojamas Pilies (Gedimino) kalno su Aukštutinės pilies liekanomis, Altarijos kalvyno kalnų - Kreivojo arba Plikojo - Trijų Kryžių, Stalo, Bekešo - dešiniajame Vilnios krante, Pilies pastatų ir jų liekanų papilyje, Trijų kryžių paminklo Plikojo kalno viršuje** (žr. priedą Nr. 5, siluetą 1; -; TRP; FF Nr. 0.1; 2013 m.); **siluetas nuo Išganytojo kalno Š šlaito, formuojamas Trijų Kryžių, Pilių komplekso kalvyno, gyvenamųjų namų, vertikalijų dominantų - sakralinių pastatų: Šv. Jono Krikštytojo ir Šv. Jono apaštalo ir evangelisto bažnyčios su varpine, Vilniaus arkikatedros varpinės, Vilniaus stačiatikių Dievo Motinos ėmimo į dangų soboro, Šventųjų Pranciškaus Asyžiečio, Bernardino Sieniečio, Šv. Mykolo Arkangelo, Šv. Baltramiejaus bažnyčių** (žr. priedą Nr. 5, siluetą 2; -; TRP; FF Nr. 0.5; 2013 m.); **siluetas iš PR, nuo Subačiaus g., formuojamas vertikalijų dominantų sankaupos iš sakralinių pastatų: Švč. Jėzaus Širdies, Viešpaties Dangun Zengimo, Šv. Kazimiero, Švč. Mergelės Marijos Ramintojos bažnyčių, Vilniaus Šv. Mikalojaus stačiatikių cerkvės, Šventosios Dvasios, Šv. Kotrynos, Šv. Ignoto, Šv. Jurgio, Šventųjų Pranciškaus Asyžiečio, Bernardino Sieniečio, Šv. Mykolo Arkangelo, Šv. Baltramiejaus, bažnyčių, Šv. Jono Krikštytojo ir Šv. Jono apaštalo ir evangelisto bažnyčios su varpine, Vilniaus stačiatikių Dievo Motinos ėmimo į dangų soboro, Šv. Stanislovo ir Šv. Vladislavo arkikatedros bazilikos su varpine, Pilies kalno su Aukštutinės pilies Vakarinio bokšto liekanomis, Trijų kryžių paminklo Plikojo kalno viršuje, Altarijos kalvyno kalnų, gyvenamųjų namų, visuomeninių pastatų** (žr. priedą Nr. 5, siluetą 3; -; TRP; FF Nr. 0.16; 2013 m.);

2.2.7. perspektyvos - **Pilies g. perspektyva P-Š kryptimi nuo sankryžos su Šv. Mykolo g. į Gedimino kalną su pilies bokštu** (žr. priedą Nr. 6, perspektyvą 1; -; TRP; FF Nr. 23.5; 2013 m.); **Pilies g. perspektyva Š-P kryptimi nuo sankryžos su Bernardinų g. į Šv. Jonų bažnyčią** (žr. priedą Nr. 6, perspektyvą 2; -; TRP; FF Nr. 23.3; 2013 m.); **Didžiosios g. perspektyva SR-PV kryptimi nuo sankryžos su Švarco g. į Rotušę** (žr. priedą Nr. 6, perspektyvą 3; -; TRP; FF Nr. 43.5; 2013 m.); **S. Skapo g. perspektyva PR-ŠV kryptimi nuo pastato Skapo g. Nr. 7 į De Reusų rūmus** (žr. priedą Nr. 6, perspektyvą 4; -; TRP; FF Nr. 18.1; 2013 m.); **Šv. Mykolo g. perspektyva V-R kryptimi nuo sankryžos su Volano g. į Šv. Mykolo bažnyčią** (žr. priedą Nr. 6, perspektyvą 5; -; TRP; FF Nr. 38.16; 2013 m.); **Šv. Mykolo g. perspektyva V-R kryptimi nuo sankryžos su Bernardinų g. į Šv. Onos bažnyčią** (žr. priedą Nr. 6, perspektyvą 6; -; TRP; FF Nr. 38.17; 2013 m.); **Maironio g. perspektyva P-Š kryptimi nuo sankryžos su Šv. Brunono Bonifaco g. į**

Vilniaus Šventųjų Pranciškaus Asyžiečio, Bernardino Sieniečio bei Šv. Onos bažnyčių ir bernardinų vienuolyno statinių ansamblių (žr. priedą Nr. 6, perspektyva 7; -; TRP; FF Nr. 39A.10; 2013 m.); **Gedimino pr. perspektyva ŠV-PR** kryptimi nuo sankryžos su Totorių g. į Arkikatedrą baziliką ir varpinę (žr. priedą Nr. 6, perspektyva 8; -; TRP; FF Nr. 6.3; 2013 m.); **Tilto g. perspektyva ŠV-PR** kryptimi nuo pastato Tilto g. Nr. 6 į Arkikatedrą baziliką ir varpinę (žr. priedą Nr. 6, perspektyva 9; -; TRP; FF Nr. 2.9; 2013 m.); **Liejyklos g. perspektyva PV-SR** kryptimi nuo sankryžos su Šv. Ignoto g. į Trijų Kryžių kalną su paminklu (žr. priedą Nr. 6, perspektyva 10; -; TRP; FF Nr. 12.1; 2013 m.); **Liejyklos g. perspektyva PV-SR** kryptimi nuo sankryžos su L. Stuokos-Gucevičiaus g. į Vilniaus bonifratrų vienuolyno statinių ansamblių (žr. priedą Nr. 6, perspektyva 11; -; TRP; FF Nr. 17.8; 2013 m.); **Tilto g. perspektyva PR-SV** kryptimi nuo sankryžos su T. Vrublevskio g. į Sv. Jurgio bažnyčią (žr. priedą Nr. 6, perspektyva 12; -; TRP; FF Nr. 4.3; 2013 m.); **Stiklių g. perspektyva PR-SV** kryptimi nuo sankryžos su Gaono, Žydų ir Antokolskio gatvėmis į Sv. Dvasios bažnyčią (žr. priedą Nr. 6, perspektyva 13; -; TRP; FF Nr. 32.1; 2013 m.); **Stiklių g. perspektyva SV-PR** kryptimi nuo pastato Stiklių g. Nr. 7 į Sv. Kazimiero bažnyčią (žr. priedą Nr. 6, perspektyva 14; -; TRP; FF Nr. 36.5; 2013 m.); **Klaipėdos g. perspektyva V-R** kryptimi nuo pastato Klaipėdos g. Nr. 7B į Sv. Kotrynos bažnyčią (žr. priedą Nr. 6, perspektyva; -; TRP; FF Nr. 14.6; 2013 m.); **Aušros Vartų g. perspektyva S-P** kryptimi nuo sankryžos su Subačiaus g. į Bazilijonų vartus (žr. priedą Nr. 6, perspektyva 16; -; TRP; FF Nr. 50.14; 2013 m.); **Aušros Vartų g. perspektyva S-P** kryptimi nuo namo Nr. 8 į Sv. Teresės bažnyčią ir Aušros Vartų koplyčią (žr. priedą Nr. 6, perspektyva 17; -; TRP; FF Nr. 50.16; 2013 m.); **Aušros Vartų g. perspektyva S-P** kryptimi nuo Sv. Teresės bažnyčios į Aušros Vartų koplyčią (žr. priedą Nr. 6, perspektyva 18; -; TRP; FF Nr. 50.19; 2013 m.); **Rūdninkų g. perspektyva S-P** kryptimi nuo sankryžos su Dysnos g. į Visų Šventųjų bažnyčią (žr. priedą Nr. 6, perspektyva 19; -; TRP; FF Nr. 54.6; 2013 m.); **Savičiaus g. perspektyva V-R** kryptimi nuo pastato Didžioji g. Nr. 18 į Svč. Mergelės Marijos Ramintojos bažnyčią (žr. priedą Nr. 6, perspektyva 20; -; TRP; FF Nr. 46.10; 2013 m.); **Subačiaus g. perspektyva V-R** kryptimi nuo namo Subačiaus g. Nr. 21 į Viešpaties Dangun Žengimo (Misionierių) bažnyčią (žr. priedą Nr. 6, perspektyva 21; -; TRP; FF Nr. 65.5; 2013 m.); **Sv. Kazimiero g. perspektyva SR-PV** kryptimi nuo namo Sv. Kazimiero g. Nr. 3 į arką (žr. priedą Nr. 6, perspektyva 22; -; TRP; FF Nr. 46.3; 2013 m.); **perspektyva R-V** kryptimi nuo Paplaujos tilto į Svč. Mergelės Marijos Ramintojos bažnyčią (žr. priedą Nr. 6, perspektyva 23; -; TRP; FF Nr. 69B.2; 2013 m.); **Malūnų g. perspektyva P-S** kryptimi nuo Malūnų ir Užupio gatvių sankryžos į Gedimino pilį ir Sv. Onos bažnyčią (žr. priedą Nr. 6, perspektyva 24; -; TRP; FF Nr. 71.3; 2013 m.);

**2.2.8. išsklotinės - gatvių užstatymo išsklotinės; Pilies g. R pusės iki pastato Pilies g. Nr. 42, Pilies g. V pusės atkarpos nuo sankryžos su Šventaragio g. iki sankryžos su Šv. Jono g., Didžiosios g. R pusės** (išskyrus pastatus Didžioji g. Nr. 20, Nr. 28, pastato Pilies g. Nr. 34 vitrininio lango angą, pastatų Didžioji g. Nr. 6, Nr. 8, Nr. 18 plokštuminius stoglangius, pastatų Pilies g. Nr. 18, Didžioji g. Nr. 30, Nr. 40 I a. angos, išskyrus pastato Didžioji g. Nr. 40 duris su portalu, neištirtos, pastato Pilies g. Nr. 34 tarpuvarė įstiklinta; išsklotinės iš dalies pakitusios; TRP; FF Nr. 18.14-15, 22.1, 2, 23.1, 2, 4, 6, 24.15-20, 38.1-5, 7, 42.1-3, 43.1-4, 6-10, 12, 13, 46.1-2, 9; 2013 m.); **Didžiosios g. SV, PV pusės** (išskyrus pastatą Vokiečių g. Nr. 1, pastato Didžioji g. Nr. 39 plokštuminius stoglangius, pastato Didžioji g. Nr. 39 I a. angos neištirtos; išsklotinė iš dalies pakitusi; TRP; FF Nr. 34.1-3, 36.9, 36.11-13, 36.15, 51.1, 2; 2013 m.); **Aušros Vartų g. R ir V pusių, Daukanto a. PR ir SV pusių, Universiteto g. V, R ir PV pusių, Sv. Jono g. SV pusės** (išskyrus pastatą Sv. Jono g. Nr. 6, pastato Aušros Vartų g. Nr. 20 plokštuminius stoglangius, vitrininę langą, durų angas, pastato Aušros Vartų g. Nr. 27 vitrininių langų angas, pastato Etnonų g. Nr. 2 tūrinius stoglangius, pastato Aušros Vartų g. Nr. 11 plokštuminius, tūrinius stoglangius, pastato Aušros Vartų g. Nr. 9 vitrininio lango angą šalia Bazilijonų vartų, pastatų Etnonų g. Nr. 2, Aušros Vartų g. Nr. 3, Nr. 9, Nr. 11, Nr. 15, Nr. 18 I a. langų, durų angos neištirtos; išsklotinės iš dalies pakitusios; TRP; FF Nr. 17.3-4, 9-10, 24.23-31, 33-37, 25.12-13, 15-18, 49.10-14, 50.12-19, 78.1, 7-9, 79.9; 2013 m.); **Sv. Jono g. PR pusės atkarpos nuo pastato Sv. Jono g. Nr. 3 iki pastato Nr. 11, S. Skapo g. P ir S pusių, Svarco g. P pusės, Gaono g. R ir V pusių, Stiklių g. PR ir SR pusių** (išskyrus pastatus Stiklių g. Nr. 7, Nr. 7A, pastatų Universiteto g. Nr. 14, Stiklių g. Nr. 3 plokštuminius stoglangius, pastatų Skapo g. Nr. 10, Stiklių g. Nr. 3, Nr. 14, Nr. 16, Nr. 18 I a. angos neištirtos; išsklotinės iš dalies pakitusios; TRP; FF Nr. 18.3-9, 24.2-8, 32.1-5, 33.1, 34.4-6, 35.2-5, 14-17, 36.1-7, 15-21, 37.1-6; 2013 m.); **Sv. Ignoto g. PR ir SR pusių** (išskyrus pastatą Sv. Ignoto g. Nr. 8, pastato Sv. Ignoto g. Nr. 12 tūrinius stoglangius; išsklotinės iš dalies pakitusios; TRP; FF Nr. 15.2, 3, 16.2, 25.2-6, 26.6, 7, 27.10-17; 2013 m.); **M. Antokolskio g. SV pusės atkarpos iš pastatų Žydų g. Nr. 2 ir M. Antokolskio g. Nr. 11, Žydų g. SV pusės atkarpos iš pastatų Stiklių g. Nr. 14 ir Žydų g. Nr. 3, Žydų g. PR pusės atkarpos iš pastatų Žydų g. Nr. 2 ir Nr. 4A, Dominikonų g. SV pusės atkarpos nuo pastato Dominikonų g. Nr. 6 iki pastato Universiteto g. Nr. 2, Dominikonų g. PR pusės atkarpos nuo pastato Dominikonų g. Nr. 5 iki pastato Nr. 15, Trakų g. PR pusės, Trakų g. SV pusės** (išskyrus pastatą Trakų g. Nr. 16, pastato Trakų g. Nr. 6 tūrinius stoglangius, pastatų Dominikonų g. Nr. 5, Nr. 7, Nr. 16, Trakų g. Nr. 13, Nr. 15 I a. angos, pastato Trakų g. Nr. 11 fasadai neištirti; išsklotinės iš dalies pakitusios; TRP; FF Nr. 25.6-10, 27.18, 19, 28A.1-5, 31.6-8, 32.6-8, 33.2, 3, 34.7, 8, 35.8-11; 2013 m.); **Bernardinų g. SR ir PV pusių, Šiltadaržio g. V ir R pusių** (išskyrus pastatų Bernardinų g. Nr. 9, Sv. Mykolo g. Nr. 14 plokštuminius stoglangius, pastatų Šiltadaržio g. Nr. 6 angos neištirtos; išsklotinės iš dalies pakitusios; TRP; FF Nr. 21.1-9, 22.3-10, 23.14-18; 2013 m.); **Sv. Mykolo g. S, SV ir P pusių, Literatų g. S ir P pusių, A. Volano g. R ir V pusių, Rusų g. SR ir PV pusių, Latako g. PR ir SV pusių** (išskyrus pastatą Latako g. Nr. 2, pastatų Sv. Mykolo g. Nr. 4, Nr. 12, Nr. 14, Literatų g. Nr. 8, Latako g. Nr. 3 plokštuminius stoglangius, pastato Maironio g. Nr. 13 plokštuminius ir tūrinius stoglangius; išsklotinės iš dalies pakitusios; TRP; FF Nr. 23.7-14, 38.8-15, 39A.1-6, 11-13, 41.1-3; 2013 m.); **Bokšto g. V pusės atkarpos nuo sankryžos su Didžiąja g. iki pastato Savičiaus g. Nr. 17 ir atkarpos tarp Subačiaus ir Sv. Kazimiero gatvių, Bokšto g. R pusės** (išskyrus pastatą Bokšto g. Nr. 10A, pastato Bokšto g. Nr. 1 plokštuminius stoglangius, pastatų Subačiaus g. Nr. 16, Bokšto g. Nr. 23 tūrinius stoglangius, pastato Bokšto g. Nr. 8 tūrinius, plokštuminius stoglangius; išsklotinės iš dalies pakitusios; TRP; FF Nr. 41.1, 41.5, 43.20-27, 44.1-4, 45.2-3, 48.5-7, 67.2-3; 2013 m.); **Išganytojo g. P pusės, Išganytojo g. S pusės atkarpos nuo sankryžos su Bokšto g. iki pastato Maironio g. Nr. 15** (išskyrus pastato Išganytojo g. Nr. 2 plokštuminius stoglangius, pastato Išganytojo g. Nr. 4 vidurinės dalies 3 I a. langų angos neištirtos; išsklotinės iš dalies pakitusios; TRP; FF Nr. 41.4, 44.4-5; 2013 m.); **Savičiaus g. S ir P pusių** (išskyrus pastatą Didžioji g. Nr. 20, pastatų Didžioji g. Nr. 18, Savičiaus g. Nr. 6, Nr. 7, Nr. 8, Nr. 12 plokštuminius stoglangius, pastato Savičiaus g. Nr. 7 vitrininio lango angą, pastatų Savičiaus g. Nr. 5, Nr. 6 I a. angos neištirtos; išsklotinės iš dalies pakitusios; TRP; FF Nr. 43.13-20, 45.5, 46.7-9; 2013 m.); **Augustijonų g. V pusės, Augustijonų g. R pusės, Š atkarpos ties sankryža su Savičiaus g., Maironio g. V pusės atkarpos tarp Sv. Mykolo ir Rusų gatvių, Maironio g. R pusės, Š atkarpos ties sankryža su B. Radvilaitės g.** (išskyrus Š dalyje suformuotą tvorą; išsklotinės iš dalies pakitusios; TRP; FF Nr. 20A.1-5; 39A.6-11, 45.5, 46.5-7; 2013 m., 2016 m.); **B. Radvilaitės g. P pusės** (išskyrus pastatą B. Radvilaitės g. Nr. 1; išsklotinė iš dalies pakitusi; TRP; FF Nr. 21.9, 10, 11, 22.1, 11, 12; 2013 m.); **B. Radvilaitės g. S pusės R atkarpos ties sankryža su Maironio g.** (išskyrus kraštinį pastatą B. Radvilaitės g. Nr. 6B; išsklotinė iš dalies pakitusi; TRP; FF Nr. 19A.7; 2013 m.); **L. Stuokos-Gucevičiaus g. PR pusės, L. Stuokos-Gucevičiaus g. SV pusės atkarpos nuo pastato L. Stuokos-Gucevičiaus g. Nr. 7 iki pastato Nr. 13** (išskyrus pastatą L. Stuokos-Gucevičiaus g. Nr. 11, pastato L. Stuokos-Gucevičiaus g. Nr. 9 tūrinius stoglangius; išsklotinė iš dalies pakitusi; TRP; FF Nr. 11A.4, 5, 17.5-8; 2013 m., 2016 m.); **Pranciškonų g. PV pusės, Pranciškonų g. SR pusės atkarpos nuo pastato Pranciškonų g. Nr. 4 iki pastato Sv. Mikalojaus g. Nr. 7, Sv. Mikalojaus g. SV pusės atkarpos iš pastatų Sv. Mikalojaus g. Nr. 5, Nr. 7, Sv. Mikalojaus g. V pusės atkarpos iš pastatų Sv. Mikalojaus g. Nr. 11, Nr. 13, Sv. Mikalojaus g. R pusės atkarpos iš Sv. Mikalojaus bažnyčios statinių, Mėsinų g. SV ir PR pusių atkarpos tarp Vokiečių ir Ašmenos gatvių** (išskyrus Pranciškonų bažnyčios varpinės vietą, Mėsinų g. SV pusės pastatą Ašmenos g. Nr. 10, pastato Sv. Mikalojaus g. Nr. 5 I a. angos neištirtos; išsklotinės iš dalies pakitusios; TRP; FF Nr. 31.10-14, 55.3-5, 61.10, 62.4; 2013 m., 2016 m.); **Mėsinų g. SV pusės atkarpos tarp Dysnos ir Ligoninės gatvių, Dysnos g. PV pusės atkarpos iš pastatų Dysnos g. Nr. 2, Nr. 4, Žemaitijos g. P pusės atkarpos nuo pastato Žemaitijos g. Nr. 1 iki pastato Nr. 11, Šiaulių g. PV pusės atkarpos nuo pastato Mėsinų g. Nr. 11 iki pastato Šiaulių g. Nr. 8, Šiaulių g. SR pusės atkarpos iš pastato Šiaulių g. Nr. 5, Klaipėdos g. S pusės** (išskyrus pastatus Šiaulių g. Nr. 1, Klaipėdos g. Nr. 2A, neužstatytą sklypą su naujai suformuota tvora tarp pastatų Žemaitijos g. Nr. 1 ir Nr. 3, neužstatytą Klaipėdos ir Pylimo gatvių kampą, pastato Šiaulių g. Nr. 5 rekonstruotas I a. angas, pastatų Žemaitijos g. Nr. 3, Nr. 11, Pylimo g. Nr. 14 tūrinius stoglangius, pastatų Mėsinų g. Nr. 5, Nr. 11, Nr. 11, Šiaulių g. Nr. 5 plokštuminius stoglangius; išsklotinės iš dalies pakitusios; TRP; FF Nr. 14.4-5, 7, 56.1, 3-4, 58.5, 6, 8-10, 59.1-3, 5; 2013 m.); **Ligoninės, Vokiečių gatvių PV pusių** (išskyrus pastatus Vokiečių g. Nr. 2, Nr. 18, Nr. 18A, Nr. 26, pastatų Ligoninės g. 7, Pylimo g. 44 tūrinius stoglangius; pastatų Ligoninės g. Nr. 11, Vokiečių g. Nr. 6 plokštuminius stoglangius, pastato Vokiečių g. Nr. 14 užstatytą III a., pastatų Vokiečių g. Nr. 4, Nr. 6, Nr. 12, Nr. 14 I a. angos neištirtos; išsklotinės iš dalies pakitusios; TRP; FF Nr. 31.1-5, 55.2, 56.2, 57.5, 6, 7; 61.1-6; 2013 m.); **Kėdainių g. PV pusės, Lydos g. S pusės atkarpos tarp Kėdainių ir Pranciškonų gatvių, Totorių g. V pusės** (išskyrus pastatą Sv. Ignoto g. Nr. 8, priestatą Totorių g. Nr. 23, pastato Totorių g. Nr. 23 plokštuminius stoglangius, pastato Totorių g. Nr. 7 tūrinius stoglangius, pastato Totorių g. Nr. 7 I a. angos neištirtos; išsklotinės iš dalies pakitusios; TRP; FF Nr. 9B.5, 6, 12.2, 16.8, 9, 26.1, 2, 29.6-7, 30.4-5; 2013 m.); **Totorių g. R pusės** (išskyrus pastatų Totorių g. Nr. 8, Nr. 13, Nr. 16, Nr. 30 plokštuminius stoglangius, pastato Totorių g. Nr. 32 tūrinius, plokštuminius stoglangius, pastatų Totorių g. Nr. 20, Nr. 24 I a. angos neištirtos; išsklotinė iš dalies pakitusi; TRP; FF Nr. 10.4, 6, 11A.3, 25.19-24; 2013 m., 2016 m.); **Liejyklos g. S ir P pusių** (išskyrus neužstatytą Liejyklos ir Totorių gatvių kampą, pastato Liejyklos g. Nr. 9 naujai

užstatytą IV aukštą, mansardą su tūriniais, plokštuminiais stoglangiais, pastato Liejyklos g. Nr. 4 tūrinį stoglangį, pastato Liejyklos g. Nr. 8 plokštuminius stoglangius, pastatų Liejyklos g. Nr. 5, Nr. 7, Nr. 8, Nr. 9, Totorių g. Nr. 23 cokolinio, I a. angos neištirtos, pastato Liejyklos g. Nr. 5 perstatyta V dalis neištirta; išsklotinės iš dalies pakitusios; TRP; FF Nr. 11A.4, 12.9, 10, 15.1, 16.1-8; 2013 m.); **Benediktinių g. SV pusės atkarpos iš pastatų Vilniaus g. Nr. 28 ir Liejyklos g. Nr. 3, Benediktinių g. PR pusės** (išskyrus pastatą Šv. Ignoto g. Nr. 4; išsklotinės iš dalies pakitusios; TRP; FF Nr. 15.4-6, 16.9, 26.3, 27.7, 8; 2013 m.); **T. Kosciuškos g. SV ir PR pusių, Arsenalo g. P pusės, Žygimantų g. P, PV pusės** (išskyrus pastatus Žygimantų g. Nr. 5a, 12, 12a, 13, pastato Vilniaus g. Nr. 2 užstatytą stiklinį IV aukštą, pastatų Žygimantų g. Nr. 2, Nr. 4, Nr. 14 plokštuminius stoglangius, pastatų Žygimantų g. Nr. 14, Nr. 15 cokolinių aukštų angos neištirtos; išsklotinės iš dalies pakitusios; TRP; FF Nr. 1.1, 2, 5, 2.1, 2, 4, 5, 19A.4, 6, 74.1, 2, 73B.2-5; 2013 m.); **T. Vrublevskio g. PR ir SV pusių** (išskyrus pastato Žygimantų g. Nr. 1 priestatą; išsklotinės iš dalies pakitusios; TRP; FF Nr. 2.2, 3, 6, 5.10, 19A.6; 2013 m.); **Sventaragio g. V pusės atkarpos tarp Tiltų g. ir Gedimino pr., Sventaragio g. PV, P pusės atkarpos tarp L. Stuokos-Gucevičiaus ir Pilies gatvių** (išskyrus pastato Universiteto g. Nr. 12 naujai perstatytą SV dalį; išsklotinės iš dalies pakitusios; TRP; FF Nr. 5.2, 3, 10, 11B.3, 18.3, 11, 12, 13; 2013 m.); **Radvilų g. PR pusės nuo sankryžos su Žygimantų g. iki pastato Radvilų g. Nr. 5, Radvilų g. SV pusės nuo sankryžos su Tiltų g. iki pastato Tiltų g. Nr. 17, Tiltų g. PV pusės atkarpos nuo pastato Tiltų g. Nr. 2 iki pastato Nr. 12A, Tiltų g. SR pusės atkarpos nuo sankryžos su T. Vrublevskio g. iki pastato Tiltų g. Nr. 21, Vilniaus g. R pusės atkarpos nuo sankryžos su Žygimantų g. iki sankryžos su Tiltų g. ir atkarpos nuo pastato Vilniaus g. Nr. 2 iki pastato Nr. 22** (išskyrus pastatą Vilniaus g. Nr. 18, buvusio skersgatvio užstatymą tarp pastatų Vilniaus g. Nr. 2 ir Vilniaus g. Nr. 4, pastato Vilniaus g. Nr. 2 užstatytą stiklinį IV aukštą, pastato Radvilų g. Nr. 5 užstatytą IV aukštą, pastatų Tiltų g. Nr. 13, Nr. 15, Vilniaus g. Nr. 16 tūrinius stoglangius, pastatų Tiltų g. Nr. 6, Nr. 17, Nr. 19 plokštuminius stoglangius, pastato Tiltų g. Nr. 21 PR dalies asbocementinių lakštų stogo dangą, pastato Tiltų g. Nr. 6 I a. angos, pastato Radvilų g. Nr. 5 priestatai, langų angos, pastato Tiltų g. Nr. 17 tūriniai stoglangiai neištirti; išsklotinės iš dalies pakitusios; TRP; FF Nr. 1.3, 4, 6, 2.3, 4, 4A, 7-9, 3.5, 6, 4.5-7, 5.6, 9A.3, 8.9, 12.7; 2013 m.); **Vilniaus g. SR pusės atkarpos nuo sankryžos su Liejyklos g. iki Šv. Kotrynos bažnyčios, Vilniaus g. V pusės** (išskyrus pastatus Vilniaus g. Nr. 33, Nr. 45, pastato Vilniaus g. Nr. 17 naujai užstatytus IV, V aukštus, tūrinius stoglangius, pastato Vilniaus g. Nr. 47 plokštuminius stoglangius, pastato Vilniaus g. Nr. 19 tūrinius stoglangius, pastato Vilniaus g. Nr. 19 I a. angos neištirtos; išsklotinės iš dalies pakitusios; TRP; FF Nr. 8.1, 5, 6, 10, 15.6, 27.2-6, 28A.5; 2013 m.); **Gedimino pr. Š pusės** (išskyrus pakitusį pastato Gedimino pr. 1A stogą, pastato Gedimino pr. Nr. 3A plokštuminius stoglangius; pastato Gedimino pr. Nr. 3A I a. angos neištirtos; išsklotinės iš dalies pakitusios; TRP; FF Nr. 3.1, 2, 5.3, 4, 7-9, 6.1; 2013 m., 2016 m.); **Gedimino pr. P pusės** (išskyrus pastatą Gedimino pr. Nr. 16, pastato Gedimino pr. Nr. 2 plokštuminius stoglangius, pastato Gedimino pr. Nr. 2 I a. angos neištirtos; išsklotinės iš dalies pakitusios; TRP; FF Nr. 8.1, 2, 9A.1, 9B.3, 10.1, 2, 5; 2013 m., 2016); **V. Kudirkos a. R kraštinės, Islandijos g. SR pusės, Islandijos g. PV pusės atkarpos nuo pastato Islandijos g. Nr. 2 iki pastato Nr. 6, Ž. Liauksmo g. Š ir P pusių atkarpos tarp Tiltų ir K. Sirvydo gatvių, K. Sirvydo g. V pusės** (išskyrus pastato Islandijos g. Nr. 4 vitrininių langų angas, pastato Ž. Liauksmo g. Nr. 6 praplatiną durų angą ir virš jos esančias I a. langų angas, tūrinius stoglangius, pastatų Ž. Liauksmo g. Nr. 3A, Nr. 6, Tiltų g. Nr. 6 plokštuminius stoglangius, pastato Islandijos g. Nr. 4 I a. angos, Ž. Liauksmo g. Nr. 4 cokolinio a. angos neištirtos; išsklotinės iš dalies pakitusios; TRP; FF Nr. 3.1, 4, 5, 4.2, 8-10, 6.2, 8.4, 8, 13.2, 4, 5; 2013 m.); **K. Sirvydo g. R pusės** (išskyrus pastatą Gedimino pr. Nr. 5B; išsklotinė iš dalies pakitusi; TRP; FF Nr. 4.6, 5.4, 5; 2013 m.); **Jogailos g. R pusės** (išskyrus pastatą Nr. 4; išsklotinė iš dalies pakitusi; TRP; FF Nr. 8.2, 3, 7; 2013 m.); **Labdarių g. P ir Š pusių** (išskyrus pastatą Vilniaus g. Nr. 18, pastatų Labdarių g. Nr. 4, Nr. 8 cokolinio a. angos neištirtos; išsklotinės iš dalies pakitusios; TRP; FF Nr. 9A.2, 4, 5, 9B.1, 4, 11A.6, 12.3-5, 7; 2013 m.); **Odminių g. Š, SV pusės** (išskyrus pastatus Odminių g. Nr. 7, Nr. 13, pastatų Gedimino pr. Nr. 2, Odminių g. Nr. 5 plokštuminius stoglangius; išsklotinė iš dalies pakitusi; TRP; FF Nr. 10.2, 3; 2013 m.); **Odminių g. P, PR pusės** (išskyrus pastatą Odminių g. Nr. 2, pastato Odminių g. Nr. 14, Nr. 16 tūrinius stoglangius, pastatų Odminių g. Nr. 4, Totorių g. Nr. 16 plokštuminius stoglangius; išsklotinė iš dalies pakitusi; TRP; FF Nr. 11A.2, 6-8; 2013 m.); **Malūnų g. SR pusės, Paupio g. SR ir PV pusių atkarpos nuo sankryžos su Malūnų g. iki Paplaujos tilto** (išskyrus pastato Paupio g. Nr. 14 balkoną ir jo durų angą, R korpuso plokštuminius stoglangius, pastatų Paupio g. Nr. 4, Nr. 5, Nr. 8, Nr. 11, Nr. 12 tūrinius stoglangius, pastato Užupio g. Nr. 9 asbocementinių lakštų stogo dangą, plokštuminius stoglangius, pastato Paupio g. Nr. 3 plokštuminius stoglangius, pastato Paupio g. Nr. 14 R korpuso angos neištirtos; išsklotinės iš dalies pakitusios; TRP; FF Nr. 69B.3-6, 70.1-4, 72.18-20; 2013 m.); **Paupio g. Š pusės atkarpos nuo pastato Paupio g. Nr. 16 iki pastato Aukštaičių g. Nr. 7, Paupio g. P pusės atkarpa nuo pastato Paupio g. Nr. 17 iki pastato Nr. 19 ir nuo pastato Paupio g. Nr. 25 iki pastato Nr. 29, Užupio g. Š pusės atkarpos nuo pastato Užupio g. Nr. 2 iki pastato Nr. 30, Užupio g. P pusės** (išskyrus naujus pastatus Užupio g. Nr. 11 ir Nr. 25, pastato Aukštaičių g. Nr. 7 V korpusą, pastatų Užupio g. Nr. 9, Nr. 16, Nr. 21, Nr. 23 plokštuminius stoglangius, pastatų Užupio g. Nr. 20, Nr. 27, Nr. 30, Nr. 32, Paupio g. Nr. 17, Nr. 19 tūrinius stoglangius, pastato Užupio g. Nr. 22 plokštuminius, tūrinius stoglangius, pastatų Užupio g. Nr. 9, Aukštaičių g. Nr. 7 asbocementinių lakštų stogų dangas, pastato Paupio g. Nr. 25 I a. R lango angą, pastatų Užupio g. Nr. 16, Nr. 20 cokolinio a. angos, pastatų Užupio g. Nr. 22, Nr. 24, Paupio g. Nr. 16 I a. angos, pastato Aukštaičių g. Nr. 7 angos neištirtos; išsklotinės iš dalies pakitusios; TRP; FF Nr. 69A.2-4, 69B.3-6, 70.1-4, 6, 9, 10, 11, 14-16, 71.5-7, 72.1-8, 96.2-4, 97.3, 4-5; 2013 m.); **dešiniojo Vilnelės kranto atkarpa tarp Užupio ir Bernardinų tiltų bei abipus Paplaujos tilto, Polocko g. Š pusės atkarpa nuo pastato Polocko g. Nr. 2 iki pastato Nr. 6 ir nuo pastato Nr. 12 iki pastato Nr. 14, Polocko g. P pusės atkarpa iš pastato Polocko g. Nr. 1 bei atkarpos nuo pastato Polocko g. Nr. 7 iki pastato Nr. 13, Krivių g. ŠV, V pusės atkarpa nuo pastato Krivių g. Nr. 16 iki pastato Nr. 24 ir nuo pastato Krivių g. Nr. 26 iki pastato Nr. 38** (išskyrus garažą Krivių g. Nr. 18, pagalbinį pastatą Krivių g. Nr. 22, pastato Krivių g. Nr. 24 paaukštintą pastogę su mezoninu, pastato Polocko g. Nr. 4 tūrinius stoglangius, pastatų Polocko g. Nr. 6, Nr. 7, Nr. 14 plokštuminius stoglangius, pastato Polocko g. Nr. 13 asbocementinių lakštų stogo dangą, plokštuminius, tūrinius stoglangius, pastatų Krivių g. Nr. 20, Nr. 26, Nr. 28, Nr. 30, Nr. 32, Nr. 34, Nr. 38 asbocementinių lakštų stogų dangas, pastatų Krivių g. Nr. 20, Nr. 28, Nr. 30, Nr. 34 prieangiai, pastatų Polocko g. Nr. 4, Nr. 12 I a. angos, pastatų Krivių g. Nr. 24, Nr. 38 fasadų apdaila neištirti; išsklotinės iš dalies pakitusios; TRP; FF Nr. 69A.1, 69B.1, 70.16-21, 71.1, 73A.1-15, 75A.1, 2, 75B.1; 2013 m.); **Rūdninkų g. PR pusės, Rūdninkų g. SV pusės atkarpos tarp Ligoninės ir Pylimo gatvių, Karmelitų g. ŠV pusės, Karmelitų g. PR pusės atkarpos iš pastato Karmelitų g. Nr. 4 korpusų, Arklių g. SV pusės atkarpos iki sankryžos su Karmelitų g. ir Arklių g. PR pusės** (išskyrus gynybinės sienos Rūdninkų vartų vietą, pastatą Karmelitų g. Nr. 2, tvorą tarp pastatų Arklių g. Nr. 3 ir Nr. 5, pastato Rūdninkų g. Nr. 6 plokštuminius stoglangius, pastato Karmelitų g. Nr. 5 vitrininių langų angas, pastato Rūdninkų g. Nr. 18 I a. angas, pastatų Rūdninkų g. Nr. 18, Etmonų g. Nr. 6 tūrinius, plokštuminius stoglangius, pastatų Rūdninkų g. Nr. 4, Nr. 6, Karmelitų g. Nr. 7, Arklių g. Nr. 24 I a. angos neištirtos; išsklotinės iš dalies pakitusios; TRP; FF Nr. 50.4-8, 51.4, 5, 54.3-11, 56.2, 57.3-5; 2013 m., 2016 m.); **Etmonų g. Š ir P pusių, Pasažo skg. Š ir P pusių, Visų Šventųjų g. PV ir SR pusių, Bazilijonų g. Š pusės atkarpos iš pastatų Nr. 6, Nr. 8 bei atkarpos nuo pastato Bazilijonų g. Nr. 10 iki pastato Nr. 14, Bazilijonų g. P pusės atkarpos iš pastatų Pylimo g. Nr. 58, Bazilijonų g. Nr. 3, Kruopų g. ŠV pusės atkarpa iš pastatų Kruopų g. Nr. 1, Nr. 1A ir Nr. 7, Nr. 9** (išskyrus naują statinį Pylimo g. Nr. 58, pastato Didžioji g. Nr. 39 plokštuminius stoglangius, pastatų Visų Šventųjų g. Nr. 9, Karmelitų g. Nr. 7, Rūdninkų g. Nr. 18, Etmonų g. Nr. 6 tūrinius ir plokštuminius stoglangius, pastatų Didžioji g. Nr. 39, Rūdninkų g. Nr. 18, Etmonų g. Nr. 2, Nr. 4, Karmelitų g. Nr. 7 I a. angos neištirtos; pastato Etmonų g. Nr. 3 stogo konstrukcija ir pastato R dalis rekonstruotos pagal 1988 m. projektą, PR kampe įrengiant įvažiavimo į kėmą angą; išsklotinės iš dalies pakitusios; TRP; FF Nr. 50.1, 2, 8, 11, 51.3, 53.6, 7, 54.7, 8, 89.1, 2; 2013 m.); **Plačiosios g. SR pusės atkarpos nuo pastato Pylimo g. Nr. 37 iki pastato Nr. 41A, Aguonų g. R pusės atkarpos iš pastatų Aguonų g. Nr. 18 ir Šaltinių g. Nr. 13, Šaltinių g. P pusės atkarpos iš pastatų Šaltinių g. Nr. 13 ir Nr. 15, Raugyklos g. PR pusės atkarpos nuo pastato Pylimo g. Nr. 43 iki pastato Šv. Stepono g. Nr. 9, Raugyklos g. SV pusės atkarpos tarp Pylimo ir Plačiosios gatvių, Šv. Stepono g. PR, R pusės atkarpos nuo sankryžos su Pylimo g. iki pastato Šv. Stepono g. Nr. 34** (išskyrus pastatus Šv. Stepono g. Nr. 12, Nr. 22, pastato Šv. Stepono g. Nr. 34 iškeltą stogą, plokštuminius stoglangius, pastato Šv. Stepono g. Nr. 14 tūrinius stoglangius, pastato Šv. Stepono g. Nr. 10 vitrininių langų angas, pastato Pylimo g. Nr. 41 plokštuminius stoglangius, asbocementinių lakštų stogo dangą, pastatų Raugyklos g. Nr. 3, Nr. 5 asbocementinių lakštų stogų dangas, pastatų V. Šopeno g. Nr. 5, Pylimo g. Nr. 41, Raugyklos g. Nr. 3, Nr. 5, Šv. Stepono g. Nr. 4, Nr. 6, Nr. 8, Nr. 14, Nr. 20, Nr. 24B, Nr. 28, Nr. 34 cokolinio, I a. angos neištirtos; išsklotinės iš dalies pakitusios; TRP; FF Nr. 82.8, 10-13, 83.3, 4, 5, 86.5, 6, 8, 87.5, 6, 12-14, 88A.4, 7, 89.3, 11; 2013 m.); **Šv. Stepono g. ŠV, V pusės atkarpa nuo pastato Pylimo g. Nr. 43 iki pastato Šv. Stepono g. Nr. 9 ir nuo pastato Šv. Stepono g. Nr. 17 iki pastato Nr. 27A, Kauno g. PV pusės atkarpos nuo pastato Kauno g. Nr. 2 iki pastato Nr. 6, V. Šopeno g. PV ir SR pusių, Sodų g. ŠV pusės, Sodų g. PR pusės atkarpos nuo pastato Pylimo g. Nr. 53 iki pastato Sodų g. Nr. 8, Gėlių g. V ir R pusių, Vingrių g. PV pusės atkarpos iš pastatų Vingrių g. Nr. 1, Nr. 1A, atkarpa nuo pastato Vingrių g. Nr. 11 iki pastato Nr. 17 ir nuo pastato Vingrių g. Nr. 19 iki pastato Nr. 25** (išskyrus pastatus Šv. Stepono g. Nr. 3, Vingrių g. Nr. 21, Sodų g. Nr. 6, priestatą Sodų g. Nr. 21, pastato Šv. Stepono g. Nr. 5 užstatytą III a., pastato Kauno g. Nr. 4 užstatytą V a., pastatų Pylimo g. Nr. 53, Šv. Stepono g. Nr. 7 iškeltus stogus su tūriniais, plokštuminiais stoglangiais, pastatų Vingrių g. Nr. 17, Nr. 25 asbocementinių lakštų stogų dangas, pastato Vingrių g. Nr. 13 plokštuminius, tūrinius stoglangius, pastatų Vingrių g. Nr. 11, Nr. 15, Nr. 19, Nr. 23, Šv. Stepono g. Nr. 9, Nr. 25, plokštuminius stoglangius, pastatų Šv. Stepono g. Nr. 5, Nr. 7, Nr. 9, Nr. 17, Nr. 19, Nr. 23, Sodų g. Nr. 3, Nr. 5, Nr. 7, Nr. 8, Nr. 13, Nr. 15, Nr. 21, Kauno g. Nr. 4, Nr. 6, V. Šopeno g. Nr. 5, Nr. 10, Vingrių g. Nr. 1, Nr. 13, Nr. 15, Nr. 17 cokolinio, I a. angos neištirtos,

pastatų Šv. Stepono g. Nr. 5, Nr. 7, Nr. 9 įvažiavimų į vidaus kiemus angos užtaisytos, jose įrengtos durys; išsklotinės iš dalies pakitusios; TRP; IKONOGR Nr. 53; FF Nr. 80.1, 11, 12, 81.7-10, 82.16-23, 83.1, 6-9, 10, 84.3, 4, 10, 11, 85.2, 86.8-11, 89.7, 8, 93A.1-3; 2013 m.; 2018 m.); Naugarduko g. PR pusės atkarpos iš pastatų Naugarduko g. Nr. 8, Nr. 10, Mindaugo g. R pusės atkarpos nuo pastato Mindaugo g. Nr. 8 iki pastato J. Basanavičiaus g. Nr. 13; Pylimo g. V, PV pusės atkarpos nuo pastato Pylimo g. Nr. 9 iki pastato J. Basanavičiaus g. Nr. 1 ir atkarpos nuo pastato Pylimo g. 25 iki sankryžos su Geležinkelio g. (išskyrus pastato Naugarduko g. Nr. 8 iškelta stogą su tūriniais stoglangiais, l a. angas, pastatų Naugarduko g. Nr. 10, Pylimo g. Nr. 53 iškeltus stogus su tūriniais, plokštuminiais stoglangiais, pastatų Pylimo g. Nr. 11, Nr. 31, Nr. 33, Nr. 45, Nr. 47, Nr. 59, Nr. 63, J. Basanavičiaus g. Nr. 1 plokštuminius stoglangius, pastato Pylimo g. Nr. 41 plokštuminius, tūrinis stoglangius, asbocementinių lakštų stogo dangą, pastato Pylimo g. Nr. 59 plokštuminius stoglangius, asbocementinių lakštų stogo dangą, pastatų Pylimo Nr. 61, Nr. 65 asbocementinių lakštų stogų dangas, pastatų J. Basanavičiaus g. Nr. 1, Pylimo g. Nr. 37, Nr. 41, Nr. 45, Nr. 47, Nr. 51, Nr. 53, Nr. 55, Nr. 57, Nr. 59, Nr. 61, Nr. 63 l a., pastato Pylimo g. Nr. 11 cokolinio a. angos neištirtos; išsklotinės iš dalies pakitusios; TRP; FF Nr. 80.1-3, 81.11, 12, 82.15, 86.8, 87.2-4, 5, 89.4-6, 10, 11, 90.1, 2, 94.2, 95.5, 6; 2013 m.); Pylimo g. R, ŠR pusės atkarpos nuo sankryžos su Islandijos g. iki pastato Pylimo g. Nr. 12 ir nuo pastato Pylimo g. Nr. 18 iki pastato Nr. 54 (išskyrus pastatus Pylimo g. Nr. 36, Nr. 44, pastatų Pylimo g. Nr. 32, Nr. 34 tūrinis stoglangius, pastatų Pylimo g. Nr. 22, Nr. 52 plokštuminius stoglangius, pastato Palangos g. Nr. 1 l a. angos neištirtos; išsklotinės iš dalies pakitusios; TRP; FF Nr. 13.2, 3, 6, 7, 14.1, 28A.1, 28B.2-3, 29.1-3, 53.2-4, 57.1-3, 58.1-3, 62.1-2; 2013 m.); skersgatvių tarp Vingrių ir Pylimo g. SV, PR pusių, J. Basanavičiaus g. S pusės atkarpos iš pastatų Teatro g. Nr. 1, J. Basanavičiaus g. Nr. 11 ir atkarpos nuo pastato J. Basanavičiaus g. Nr. 1 iki pastato Nr. 5, J. Basanavičiaus g. P pusės atkarpos tarp Pylimo ir Vingrių gatvių ir atkarpos iš pastatų J. Basanavičiaus g. Nr. 12, Mindaugo g. Nr. 12, Teatro g. R pusės atkarpos nuo pastato Teatro g. Nr. 1 iki pastato Nr. 9, Teatro g. V pusės atkarpos iš pastatų Teatro g. Nr. 10 ir K. Kalinausko g. Nr. 10, Subačiaus g. S pusės atkarpos tarp Šv. Kazimiero ir Bokšto gatvių ir atkarpos iš pastatų komplekse Subačiaus g. Nr. 26, Subačiaus g. P pusės atkarpa nuo pastato Subačiaus g. Nr. 1 iki pastato Nr. 17 ir nuo pastato Subačiaus g. Nr. 21 iki pastato Nr. 23, buv. Rasų g. ŠR ir PV pusių S atkarpos tarp Subačiaus ir Žiupronių gatvių (išskyrus pastatus J. Basanavičiaus g. Nr. 4A, Subačiaus g. Nr. 11, pastato J. Basanavičiaus g. Nr. 6 rekonstruotą l a. kampinę SV dalį ties sankryža su Vingrių g., ant pastato SV dalies užstatytą IV a., pastato Subačiaus g. Nr. 2 naujai užstatytą III a., pastato Subačiaus g. Nr. 15 iškelta stogą su tūriniais stoglangiais, mūrinę tvorą tarp pastatų Subačiaus g. Nr. 8 ir Nr. 10, pastatų J. Basanavičiaus g. Nr. 1, Nr. 2, Nr. 6, Subačiaus g. Nr. 7, Nr. 9 plokštuminius stoglangius, pastatų Subačiaus g. Nr. 14, Nr. 17, Nr. 23, Žiupronių g. Nr. 3 tūrinis stoglangius, pastato Teatro g. Nr. 7 naujai užstatytą IV a., mansardą su tūriniais stoglangiais, pastatų J. Basanavičiaus g. Nr. 1, Nr. 2, Nr. 3 l a. angos, pastato K. Kalinausko g. Nr. 10 cokolinio a. angos neištirtos; išsklotinės iš dalies pakitusios; TRP; FF Nr. 48.1, 8-12, 49.1, 2, 3, 5, 6, 65.1-3, 6, 7, 67.6, 92A.2, 4, 92B.1-3, 93B.1-3, 94.2-6, 95.2; 2013 m.); Šv. Kazimiero g. PR pusės atkarpos nuo pastato Šv. Kazimiero g. Nr. 1 iki pastato Nr. 5, Šv. Kazimiero g. SV pusės atkarpos nuo pastato Didžioji g. Nr. 40 iki pastato Šv. Kazimiero g. Nr. 8, Šv. Dvasios g. PR pusės atkarpos iš pastatų M. Daukšos g. Nr. 2, Šv. Dvasios g. Nr. 4, Šv. Dvasios g. SV pusės (išskyrus pastato Subačiaus g. Nr. 2 naujai užstatytą III a.; išsklotinės iš dalies pakitusios; TRP; FF Nr. 46.2-5, 48.1-3, 49.7, 8, 63.7, 8; 2015 m.); K. Vanagėlio g. ŠR pusės atkarpos iš pastatų Subačiaus g. Nr. 15, M. Daukšos g. S pusės atkarpos tarp Aušros Vartų ir K. Vanagėlio gatvių, atkarpos iš pastatų M. Daukšos g. Nr. 8A, Nr. 8B, Nr. 8C, M. Daukšos g. P pusės atkarpos iš pastatų Aušros Vartų g. Nr. 16, M. Daukšos g. Nr. 3, Nr. 3A, Nr. 5, Lapų g. ŠR pusės atkarpos nuo pastato M. Daukšos g. Nr. 3 iki pastato Nr. 8, Lapų g. PV pusės atkarpos prie sankryžos su M. Daukšos g., Rasų g. SR pusės iš Vilniaus vizitinių vienuolyno statinių, Geležinkelio g. SV pusės (išskyrus pastato Subačiaus g. Nr. 15 iškelta stogą su tūriniais stoglangiais, pastato M. Daukšos g. Nr. 2A tūrinis stoglangius, pastatų M. Daukšos g. Nr. 5, Strazdelio g. Nr. 4, Geležinkelio g. Nr. 3 plokštuminius stoglangius, pastatų M. Daukšos g. Nr. 3, Nr. 3A, Nr. 3C, Nr. 3D, Lapų g. Nr. 8 asbocementinių lakštų stogų dangas, pastato liekanų M. Daukšos g. Nr. 6 angos užmūrytos silikatinių plytų mūru; išsklotinės iš dalies pakitusios; TRP; FF Nr. 49.9, 63.1-10, 64.1-3, 65.9-10, 66.2, 3, 77.2-9, 78.1-5, 79.6, 7; 2013 m.);

2.2.9. dominantės - „Vilniaus pilių kultūrinio rezervato teritorijos“ - I zonos: Arkikatedros Bazilikos, Žemutinės ir Aukštutinės pilių pastatų, jų liekanų ir kitų statinių komplekso Šv. Stanislovo ir Šv. Vladislavo arkikatedra bazilika su gynybinio bokšto liekanomis, varpine, Aukštutinės pilies Vakarinio bokšto liekanos ant Pilies kalno, Trijų kryžių paminklas Plikojo kalno viršuje (-; -; TRP; FF Nr. 0.1-3, 5, 10-16, 2.1, 9, 4.9, 5.1, 5-7, 7.2, 10.1, 5, 11A.7, 11B.2, 4, 5, 12.1, 17.5-7, 19A.1-3, 23.5, 24.11, 29, 25.11, 56.1, 71.3, 73B.1, 96.1; 2013 m.); „Miesto“ - II zonos: Vilniaus bonifratų vienuolyno statinių ansamblis su Šv. Kryžiaus bažnyčia 17 kvartale, Vilniaus Šventųjų Pranciškaus Asyžiečio, Bernardino Sieniečio bei Šv. Onos bažnyčių ir bernardinų vienuolyno statinių ansamblis 20A kvartale, Vilniaus universiteto pastatų kompleksas su Šv. Jono Krikštytojo ir Šv. Jono apaštalo ir evangelisto bažnyčia ir varpine kvartale Nr. 24, Reprezentacinis Vilniaus statinių kompleksas (Prezidentūra) bei Vilniaus Švč. Trejybės bažnyčia kvartale Nr. 25, Pastatų ansamblis su Šv. Ignoto bažnyčia kvartale Nr. 26, Vilniaus dominikonų vienuolyno statinių ansamblis su Šventosios Dvasios bažnyčia bei Benediktinių vienuolyno ansamblis su Šv. Kotrynos bažnyčia kvartale Nr. 27, Pranciškonų vienuolyno ansamblis su Švč. M. Marijos Ėmimo į dangų bažnyčia kvartale Nr. 30, Vilniaus bernardinų vienuolyno statinių ansamblis su Šv. Mykolo arkang. bažnyčia kvartale Nr. 39A, Vilniaus stačiatikių Dievo Motinos Ėmimo į dangų soboras kvartale Nr. 40, Vilniaus Šv. Mikalojaus stačiatikių cerkvė kvartale Nr. 43, Vilniaus augustinų vienuolyno statinių ansamblis su Švč. Mergelės Marijos Ramintojos bažnyčia kvartale Nr. 45, Vilniaus jėzuitų vienuolyno pastatų ansamblis su Šv. Kazimiero bažnyčia kvartale Nr. 46, Vilniaus rotušė kvartale Nr. 47, Vilniaus basųjų karmelitų vienuolyno pastatų ansamblis su Šv. Teresės bažnyčia bei Stačiatikių vienuolyno statinių ansamblis su Šv. Dvasios cerkve ir varpine kvartale Nr. 49, Vilniaus bazilijonų vienuolyno statinių ansamblis su Švč. Trejybės cerkve kvartale Nr. 50, Miesto gynybinių įtvirtinimų liekanų Medininkų (Aušros) vartai kvartaluose Nr. 49, Nr. 50, Senosios regulos karmelitų vienuolyno ansamblis su visų Šventųjų bažnyčia kvartale Nr. 53, Šv. Mikalojaus bažnyčios kompleksas kvartale Nr. 61, Miesto gynybinių įtvirtinimų liekanų Bastėjos liekanos kvartale Nr. 67B, Vilniaus choralinė sinagoga kvartale Nr. 87 (Aukštutinė pilis ir jos aplinka, Šv. Jono bažnyčia su Universiteto ansambliu ir Rotušė su Šv. Kazimiero bažnyčia yra ne tik pagrindinės I, II zonų dominantės, bet ir ryškiausias senamiesčio dominantės; -; žr. punktą 2.2.1.; -; TRP; FF Nr. 0.5, 7, 8, 10-18, 4.10, 9B.6, 10.6, 11B.1, 14.6, 7, 16.2, 17.1, 2, 7-9, 18.3, 11, 16, 20A.1-5, 23.3, 8, 24.8, 12-14, 21, 22, 24-32, 34-39, 25.8, 9, 16, 17, 20, 24-26, 26.1-7, 27.1-10, 12, 13, 16-19, 29.4, 30.2-5, 31.1, 2, 4, 9, 12, 32.1-4, 34.1, 4, 9, 35.1, 12, 13, 15, 16, 36.5, 8, 10, 19, 37.8, 38.16, 39A.1-4, 7, 9-13, 40.1, 42.3, 7, 43.5-7, 9-11, 13, 14, 45.1, 3, 4, 6, 46.1, 5, 8, 9, 47.1-3, 48.6, 49.1, 4, 7, 9-11, 13, 50.1, 14-16, 19-21, 53.1, 2, 4, 7, 54.5, 6, 56.1-3, 5, 57.3, 6, 58.7, 61.7, 8, 62.4, 5, 63.1, 2, 67.2-4, 68.5, 69B.1, 2, 71.3, 4, 77.6, 78.3, 81.3, 88B.6, 93B.4, 96.1, 98.2; 2013 m.); „Totorių-Lukiškių priemiesčio“ - III A zonos: Vilniaus senosios regulos karmelitų vienuolyno statinių ansamblis su Šv. Jurgio bažnyčia 3 kvartale, Prekybos namai (universalinė parduotuvė) kvartale Nr. 8 (-; -; TRP; FF Nr. 3.3, 4, 4.3, 8.1, 2; 2013 m.); „Vingrių priemiesčio“ III B zonos: Teatro pastatas kvartale Nr. 95 bei Polesės geležinkelio valdybos rūmų komplekso Administracinis pastatas kvartale Nr. 93B (-; -; TRP; FF Nr. 92A.1, 93B.1-3, 95.4, 5; 2013 m.); „Rūdininkų-Aštriojo galo priemiesčio“ - III C zonos: Turgaus halės pastatas kvartale Nr. 79 bei 1911-1912 m. statytas 6 aukštų namas (Kauno g. Nr. 2) kvartale Nr. 84 (-; -; TRP; FF Nr. 53.3, 5, 79.1, 8, 82.4, 83.8, 84.2, 4, 5, 6; 2013 m.); „Subačiaus-Paplaujos priemiesčio“ - III D1 zonos: Vilniaus vizitinių vienuolyno statinių ansamblis su Švč. Jėzaus Širdies bažnyčia kvartale Nr. 66, Vienuolyno statinių ansamblis su Viešpaties Dangun Žengimo bažnyčia kvartale Nr. 67A (-; -; TRP; FF Nr. 0.6, 65.5, 7, 8, 66.1, 2, 3, 4, 6, 67.1, 6, 7, 68.1, 3, 69B.5, 98.3, 99.1, 2; 2013 m.); „Užupio priemiesčio“ - III E1 zonos: Šv. Baltramiejaus bažnyčia kvartale Nr. 70A (-; -; TRP; FF Nr. 0.14, 15, 96.1; 2013 m.); „Sluškų-Antakalnio priemiesčio“ - III E2 zonos - pagrindinė zonos dominantė - Dominyko ir Konstancijos Sluškų rūmų kompleksas (-; -; TRP; FF Nr. 74.1, 2; 2013 m.);

2.3. užstatymo bruožai - I zonos „Vilniaus Pilių valstybinio kultūrinio rezervato teritorijos“ T. Kosciuškos g. sklypuose išilgai gatvės išdėstyti pastatai, kartu su mūro tvora ir vartais formuojantys ištisinę išsklotinę; plokštuminiai fasadai su horizontaliu skaidymu, santūriu architektūriniu dekoru; dominuojanti istorizmo stilistika; tinkuotos plytų mūro pastatų sienos; lėkšti dvišlaičiai, daugiašlaičiai stogai su skardos lakštų danga ir tinkuoto plytų mūro dūmtraukiais (-; -; TRP; BR Nr. 2-6; FF Nr. 73B.2-5; 2013 m.); II „Miesto“ zonoje - XV - XVIII a. susiformavusi valdų struktūra su pagrindinėms gatvėms būdingu perimetriniu užstatymu ir erdvę formuojančiu pagrindiniu tūriu; kompaktiškas posesijų užstatymas; šaltūnių gatvių užstatymo charakteris, kai siaurą gatvės erdvę formuoja vingiuotas gatvės linijas atkartojantis pastatų fasadai ir ilgos aklinos kiemo erdvė ribojančios tvoros; Pylimo gatvės „Miesto“ zonos iš šorės statiniais „apauginta“ miesto gynybinės sienos kontūro išsklotinė; užstatymas sakraliniais statiniais, kurių architektūra formuoja kvartalų ir gatvių erdvių estetinį vaizdą; pagrindinių gatvių pastatų plokštuminiai fasadai su atskirus fasadus formuojančiais tūriniais elementais: balkonais, portalais, erkeriais, tūriniais stoglangiais; fasaduose dominuojantis baroko, klasicizmo, eklektikos stilius; pastatų dekoras, kai apatinės dalys dekoruotos gausiau ir išraiškingiau, o viršutinės pastatų dalys - santūriau; šaltūnių gatvių pastatų be stilistikos požymių, su atskiriems pastatams būdinga kuklia puošyba fasadai; nesudėtingi, be stilistinių bruožų, su atviromis

medinėmis galerijomis kiemų fasadai; pastatų horizontalus dalinimas, simetrija su simetrijos ašį paryškinančiu įvažiavimu, įėjimu į namą, balkonų ar nedidelių dekoratyvinių frontonų; asimetrinės kompozicijos kampiniai namai; fasaduose eksponuojami gotikiniai fragmentai; tinkuotų plytų mūro pastatų lygios dvišlaičių ir daugiašlaičių stogų plokštumos, be tūrinių stoglangių, su tinkuotais mūriniais dūmtraukiais ir čerpių bei skardos lakštų danga (-; iš dalies pakitę; TRP; FF Nr. 14.1-7, 17.1-10, 18.1-9, 11-16, 20A.1-6, 21.1-12, 22.1-12, 23.1-18, 24.1-8, 11-39, 25.1-26, 26.1-7, 27.1-19, 28A.1-9, 28B.1-5, 29.1-7, 30.1-6, 31.1-14, 32.1-8, 33.1-3, 34.1-9, 35.1-18, 36.1-21, 37.1-9, 38.1-17, 39A.1-13, 40.1, 41.1-5, 42.1-10, 43.1-27, 44.1-6, 45.1-6, 46.1-9, 47.1-4, 48.1-12, 49.1-14, 50.1-21, 51.1-5, 52.1, 2, 53.1-7, 54.1-10, 55.2-5, 56.1-5, 57.1-8, 58.1-3, 5-7, 10, 59.1-5, 61.1-10, 62.1-5, 7, 67.2, 3, 4; 2013 m.); zonų: III A „Totorių-Lukiškių priemiesčio“, III B „Vingrių priemiesčio“, III C „Rūdininkų-Aštriojo galo priemiesčio“, III D1 „Subačiaus-Paplaujos priemiesčio“, III E1 „Užupio priemiesčio“, XIX-XX a. I p. susiformavusių užstatymo struktūrų išdėstyti išilgai gatvių pagrindiniai pastatų ūriai, formuojantys išsines išsklotines su pagrindinėse gatvėse aukštesniais pastatais; sodybinis Krivių gatvės III E1 zonoje užstatymas; III D1 zonoje užstatymą formuojantys sakralinių statinių ansambliai - zonos erdvinis kompozicinis akcentas; istorinių priemiesčių erdvių susiformavimas pagal išsiskiriantį reljefą; pagrindinių gatvių pastatų plokštuminiai, be tūrinių elementų fasadai; fasaduose vyraujanti eklektikos stilistika; fasadų dekoras, išsiskiriantis gausa ir puošumu pagrindinėse gatvėse, pastatų apatiniuose aukštuose, šalutinių gatvių kukliai dekoruoti, be aiškesnių stiliaus broožų fasadai; paprasti, be stilistinių požymių kiemų fasadai; fasadų kompozicijoje vyraujantis horizontalumas, apatinėse fasadų dalyse dominuojančios tarpavarčių angos, pabrėžiančios fasadų simetrijos ašį; pastatai su tinkuotomis plytų mūro sienomis, esant pavieniams netinkuotiemis istorizmo, „plytų stiliaus“ pastatams; Krivių gatvės pastatų III E1 zonoje, pavienių III A zonos pastatų Tiltu, Totorių, L. Stuokos-Gucevičiaus, Žygimantų gatvėse, Baltojo skg. gatvėje III E1 zonoje, Paupio gatvėje III D1 zonoje rąstų, su medinių lentų apkalo apdaila sienos; dvišlaičiai, daugiašlaičiai pažemintos konstrukcijos, lygių plokštumų be puošybos stogai su čerpių, skardos lakštų danga, tinkuoto plytų mūro dūmtraukiais, mažai dekoruotais mansardų stoglangiais (-; iš dalies pakitę; TRP; FF Nr. 0.2-4, 1.1-7, 2.1-9, 3.1-6, 4.1-10, 5.1-10, 6.1, 2, 7.1, 2, 8.1-10, 9A.1, 3-5, 9B.1-6, 10.1-6, 11A.1-8, 11B.1-4, 12.1-10, 13.1-7, 15.1-6, 16.1-10, 63.1-10, 64.2-6, 65.1-10, 67.1, 3, 5-7, 68.1-3, 69A.1-4, 69B.1, 3-6, 70.1-22, 71.1-7, 72.1-22, 73A.1-22, 75A.1, 2, 5-9, 75B.1, 76.1, 2, 4, 77.1-8, 10-12, 78.1-9, 79.1-12, 80.1-3, 7-13, 81.1-12, 82.1, 3-23, 83.1-10, 84.1-8, 10, 11, 14, 85.2-3, 7, 86. 1-11, 87.1-14, 88A.2, 4, 5, 7, 10-12, 88B.1, 3, 4, 6, 7, 89.1-11, 90.1, 2, 92A.1-4, 92B.1-3, 93A.1-5, 7, 93B.1-6, 94.1-9, 95.1-6, 96.1-5, 7, 97.1-6, 98.1, 2, 99.1, 2; 2013 m.); III D3 zonoje „Antakalnio priemiestyje“ vyraujant pastatams be stilistinių broožų, išskirtinas koplyčios pastatas - kompaktiško tūrio, tinkuoto plytų mūro sienomis, lakonišku klasicistiniu fasadų dekoru, valminiu stogu su pusapskričiais stoglangiais ir skardos lakštų danga (-; -; TRP; FF Nr. 73B.9-12; 2017 m.);

4. Artimiausios kultūros paveldo teritoriją ar vietovę supančios aplinkos kultūrinio kraštovaizdžio vertingosios savybės - V, PV ribojasi su Vilniaus miesto istorine dalimi, vad. Naujamiesčiu 33653, UV70, ŠR - su Vilniaus miesto istorine dalimi, vad. Antakalniu 16076, UV70, P - su Vilniaus miesto istorine dalimi, vad. Rasų kolonija 16077, UV62, UV70, R - su Bernardinų kapinėmis 16076, IV58, ŠV - su Žaliojo tilto su skulptūromis teritorija (-; -; TRP; -; 2013 m.);

5. Faktai apie svarbias visuomenės, kultūros ir valstybės istorijos asmenybes, įvykius, kurie susiję su vietovėmis - nėra tiksliai nustatyta kada įsikūrė Vilniaus gyvenvietė - apie miesto įkūrimą byloja Geležinio Vilko legenda. Vilnios ir Neries santaka yra Vilniaus miesto pradžios vieta. 1323 m. - Lietuvos didžiojo kunigaikščio Gedimino (apie 1275-1341) laiške į Vakarų Europą pirmą kartą paminėtas Vilnius (tai pirmas autentiškas rašytinis šaltinis, minintis Vilniaus vardą). Vilniaus kaip miesto ir Lietuvos sostinės įkūrimo data; 1323-01-25 ir 1323-05-26 - Ldk Gediminas iš Vilniaus rašytais laiškais kvietė iš užsienio amatininkus ir pirklius į LDK; 1365-08-15 - Vokiečių ordinas pirmą kartą pasiekė ir apsiautė Vilnių ir Trakus. Ordinas Vilnių puolė 1383, 1390, 1394, 1402 m.; 1387-02-17 - Ldk ir Lk Jogaila (1348-1434) Vilniaus vyskupui Andriui suteikė privilegiją. Ja buvo įsteigta Vilniaus vyskupija; 1387-03-21 - Jogaila savo privilegija suteikė LDK sostinei Vilniui Magdeburgo teises; 1387 m. - pradėta mąšiška krikščioni Vilniaus miestiečius. Vilniuje pastatyta Sv. Stanislovo katedra (pagonių kulto vietoje), Šv. Jono parapiinė bažnyčia, Šv. Pranciškaus vienuolynas ir bažnyčia; prieš 1397 m. - prie Vilniaus katedros įsteigta mokykla; 1419 m. - Vilniaus miestas, Aukštutinė ir Žemutinė pilis nusiaubė gaisras, sudegė Katedra. Vilniuje siautėjo gaisrai 1513, 1530, 1610, 1649, 1668, 1707, 1748, 1749 m.; 1432-09-27 - Ldk Žygimanto Kęstutaičio (apie 1365-1440) privilegija pirmą kartą apibūdino Vilniaus miestiečių teismus ir jų kompetenciją, išplėtė miestiečių teises, sulygino katalikų ir stačiatikių teises; 1433-07 ir 09 - Livonijos ordino kariuomenė puolė Lietuvą ir dvi savaites buvo apgulusi Vilnių; 1458 m. - pirmosios žinios apie Vilniaus amatininkų (kailininkų) broliją-cechą. 1495 m. Ldk Aleksandras (1460-1506) privilegijos raštu įsteigė Vilniaus auksakalių cechą ir patvirtino jo statutą. 1509 m. įsteigtas barzdaskučių cechas, vėliau pavadintas Barzdaskučių ir chirurgų cechu. 1516 m. įsikūrė jungtinis Vilniaus kalvių, katilių ir šaltkalvių cechas. 1522 m. įkurtas batsiuvių, 1542 m. - odminių cechas. 1560 m. Ldk ir Lk Žygimantas Augustas (1520-1572) patvirtino Vilniaus kalvių cecho statutą. 1552 m. įsteigti salyklininkų ir kruopininkų cechai. 1578 m. priimtas Vilniaus siuvėjų cecho statusas. 1579 m. įsikūrė audėjų, stalių, kailininkų, 1595 m. - liejiku, mūrininkų ir dailidžių, 1596 m. - mėsininkų cechai. 1663 m. priimti stiklų cecho, 1664 m. - žuvininkų cecho statutai. 1852 m. Vilniuje veikė 52 amatininkų cechai. 1893 m. Vilniuje panaikinti amatininkų cechai; 1487 m. - Vilniaus magistrato knygoje minimos žydų kapinės; 1503 m. - pirmą kartą minimi Vilniaus rotušės rūmai; 1503 m. - pradėta Vilniaus miesto gynybinės sienos statyba. Baigta 1522 m.; 1509 m. - istoriniuose šaltiniuose pirmą kartą paminėtas mechaninis Vilniaus rotušės laikrodis; 1513 m. - Vilniaus miestiečiai prie Sv. Jonų bažnyčios įsteigė mokyklą; 1522 m. - Vilniuje Pranciškaus Skorinos (1490-1541) spaustuviėje išleista pirmoji LDK išspausdinta knyga - „Mažoji kelionių knygelė“; 1528 m. - Vilniaus vyskupijos statute įsakyta bažnyčių klebonams kurti mokyklas ir bendrabučius, laikyti mokytojus, mokančius kalbėti „lygiai abiem, lietuvių ir lenkų kalbomis“; 1529 m. - Vilniaus seimas ir Ldk ir Lk Žygimantas Senasis (1467-1548) patvirtino Pirmąjį Lietuvos Statutą; 1532 m. - pirmą kartą paminėtas medis vandentiekis; 1536 m. - mūrinio tilto per Nerį statyba, kurią pradėjo Ulrikas Hozius, baigė jo sūnus Jonas. Taip pirmą kartą paminėtas tiltas Vilniuje per Nerį; 1539 m. - Abraomas Kulvietis (apie 1510-1545), remiamas Lk ir Ldk Bonos Sforzos (1494-1557), Vilniuje įsteigė aukštesniąją mokyklą (kolegiją); 1543 m. - Vilniuje pradėta kaupti Žygimanto Augusto biblioteka; 1547 m. - Žygimantas Augustas suteikia dvarininkui Martynui Paleckiui privilegiją steigti Vilniuje stiklo dirbtuvę ir prekiauti savo gamybos bei atsivežtiniais stiklo gaminiiais; 1570-07-10 - jėzuitai atidarė Vilniaus kolegiją; 1572-1573 m. - Vilniuje pastatyta Didžioji sinagoga; 1574 m. - Vilniuje veikė Lukos ir Kuzmos Mamoničių spaustuviė (iki 1623 m., su pertrauka 1576-1582 m.); 1576-1581 m. - Kelne išleistas Georgo Brauno didžiųjų pasaulio miestų atlase paskelbtas pirmasis iki šiol žinomas Vilniaus miesto planas, rodantis Vilnių buvusį jau dideliu miestu; 1579-04-01 - Lk ir Ldk Steponas Batoras (1533-1586) suteikė privilegiją perorganizuoti Vilniaus jėzuitų kolegiją į akademiją ir universitetą; 1584 m. - Vilniuje veikė stačiatikių Sv. Dvasios brolijos mokykla; 1595 m. - Vilniaus akademijos spaustuviėje išleistas Mikalojaus Daukšos (apie 1527 ar 1538-1613) verstas J. Ledesmos katekizmas. Išspausdintas M. Daukšos „Katekizmas“ - pirmoji lietuviška knyga Vilniuje; 1600-1650 m. - Vilniuje buvo 233 mūriniai namai; 1602 m. - susikūrė bendra Vilniaus pirklių organizacija, jai vadovavo Pirklių rūmai; 1613 m. - Amsterdame išleista Lietuvos žemėlapyje Vilnius žartu su priemiesčiais aprašomas kaip didelis ir garsus miestas; 1633 m. - Vilniuje pradėjo veikti Stačiatikių kolegija; 1636 m. - Vilniaus Žemutinės pilies teatre (LDK valdovo dvaro teatre) pastatyta dvaro kompozitoriaus M. Skakio opera „Elenos pagrobimas“ - pirmoji opera LDK; 1655-07-31 - Vilnių užėmė Rusijos kariuomenė. Pirmą kartą istorijoje Vilnius tapo okupuotas. 1655-08-14 - į miestą atvyko caras Aleksejus Michailovičius (1629-1676); 1661 m. - LDK kariuomenė išvadavo Vilniaus miestą; 1667 m. - Vilniaus akademijos spaustuviėje išleistas pirmasis Lietuvoje muzikos vadovėlis - Žygimanto Liauksmino „Muzikos menas ir praktika“; 1702 04 ir 05 - Vilnių buvo užėmusi Švedijos kariuomenė; 1707 m. - Vilniaus rotušės bokšte įtaisytas paukšutas laikrodis su varpų ir cimbolų muzika; 1760-04-18 - Vilniaus jėzuitų akademijos prižiūrėtojas P. Paprockis išleido „Kurier Litewski“ - pirmąjį periodinį Lietuvos leidinį; 1766 m. - panaudojus išlikusias atramas, atstatytas sudegintas mūrinis tiltas ir nudažytas žaliai - taip atsirado Žalioasis tiltas; 1769 m. - Vilniaus burmistro B. Milerio pastangomis įkurtos Rasų kapinės. Magistrato legalizuotos tik 1801 m.; 1773 m. - popiežiui uždarius jėzuitų ordiną Vilniaus universitetas tapo valstybiniu. 1781 m. Vilniaus universitetas pavadintas Vyriausiąja Lietuvos mokykla; 1783 m. - Vilniaus vyskupo Ignoto Jokūbo Masalskio (1726-1794) pavidimu Vilniaus katedra pradėta rekonstruoti pagal Lauryno Gucevičiaus (1753-1798) projektą. Baigta 1801 m. (užbaigė architektas Mykolas Angelas Šulcas (1769-1812). Ji tapo klasicistine; 1785 m. - Jokūbas Briotė pirmasis Vilniuje pradėjo skiepyti nuo raupų; 1785-1790 m. - aktorius, dainininkas, režisierius ir dramaturgas Voicechas Boguslavskis Vilniuje įkūrė pirmą viešąjį teatrą; 1794-04-24 - Vilniaus rotušės aikštėje paskelbtas 2328 sukilėlių pasirašytas sukilimo aktas ir sudaryta sukilėlių vyriausybė; 1795 m. - sukilimui pralaimėjus, Abiejų Tautų Respublika likviduojama ir Lietuva prijungiama prie Rusijos. Vilnius tampa gubernijos miestu. Vilniaus generalgubernatoriaus rezidencija įsikūrė Vyskupų rūmuose (dabar Prezidentūra); 1797 m. - mirė religinis filosofas, matematikas ir filologas Elijah ben Šlomo-Zalman Kremeris, parašęs daugiau negu 70 darbų, žinomas Vilniaus Gaono vardu. Gimė 1720 m.; 1799-1803 m. - nugriaunama

Žemutinė pilis (rezidenciniai valdovų rūmai) ir dalis Aukštutinės pilies; 1800-1805 m. - nugriaunama miesto siena, bokštai, vartai (išskyrus Medininkų); 1803-04-16 - Vyriausioji Vilniaus (buvusioji Lietuvos) mokykla reorganizuota į Vilniaus imperatoriškąjį universitetą; 1812-06-28 - Prancūzijos kariuomenė užima Vilnių; 1812-12-10 - Rusijos kariuomenė užima Vilnių; 1817 m. - patvirtinamas pirmasis perspektyvinis Vilniaus plėtros planas; 1822-1823 m. - išspausdinti pirmieji Adomo Mickevičiaus (1798-1855) poezijos tomeliai; 1830-1831 m. - sukilimas Lenkijoje, Lietuvoje ir Baltarusijoje. Vilnius - vienas iš sukilimo rengimo centrų; 1832 m. - įkurta Medicinos ir chirurgijos akademija (uždaryta 1842-01-11) ir Romos katalikų dvasinė akademija (1842-1844 m. perkelta į Sankt Peterburgą); 1832-05-13 - uždarytas Vilniaus universitetas; 1834 m. - Vilniaus Aukštutinės pilies bokšte įrengta optinio telegrafo Peterburgas-Vilnius-Varšuva stotis; 1840-1842 m. - Vilniaus Šv. Jonų bažnyčioje vargonininkavo kompozitorius Stanislovas Moniuska (1819-1872); 1848 m. - Vilniuje pirmą kartą atlikta S. Moniuskos opera „Halka“, pirmoji nacionalinė lenkų opera; 1849 m. - Centrinis paštas ir telegrafas įrengti iš Vitgenšteino įsigytuose Radvilų rūmuose, vadinamuose Kardinalija; 1855 m. - Vilniuje įkurta mokslo draugija - Laikinoji archeologijos komisija (Eustachijaus Tiškevičiaus (1814-1873) iniciatyva). 1864 m. vietoj jos įkurta Vilniaus archeografijos komisija; 1859 m. - Vilniuje baigta statyti vielinio telegrafo linija; 1860-09-04 - baigtas tiesti Sankt Peterburgo-Varšuvos geležinkelio linijos Vilniaus-Daugpilio ruožas. Į Vilnių atvyksta pirmasis traukinys; 1863-1864 m. - Vilniuje veikė sukilimo Lietuvoje ir Baltarusijoje rengimo ir vadovavimo politinis organas - Judėjimo komitetas; 1864 m. - uždrausta lietuviška spauda lotyniškais rašmenimis; 1867-06-05 - atidaryta Vilniaus viešoji biblioteka; 1875 m. - Rusijos geografų draugijos Šiaurės vakarų skyrius surengė pirmąjį Vilniaus gyventojų surašymą, sudarė krašto istorijos, archeologijos ir etnografijos atlasą. Parengtas Vilniaus miesto planas; 1879-1882 m. - Vilniuje pertvarkytas vandentiekio tinklas: mediniai vamzdžiai pakeisti metaliniais, įrengti vandens rezervuarai imamam iš Vingrių, Aušros Vartų ir Žiupronių (Misionierių) šaltinių vandeniui kaupti; 1885 m. - Vilniuje veikė 24 įvairios pradžios mokyklos (dviklasės ir triklasės, kuriose mokėsi 1280 berniukų ir 831 mergaitė bei 89 žydų vaikams skirtos privačios mokyklos, kuriose mokėsi 1042 berniukai; 1892 m. - netoli Didžiosios sinagogos pradėjo veikti viena iš didžiausių Mato Strašūno (1817-1885) biblioteka; 1893 m. - Vilniuje ėmė važinėti arkliai tramvajus; 1896-03-01 (13) - pradėjo veikti Vilniaus telefono stotis, ji turėjo 150 abonentų; 1899 m. - Vilniuje nutiesta apie 5 km ilgio kanalizacijos linijų; 1900 m. - Šv. Jokūbo, Savičiaus ir Žydų ligoninėse buvo apie 500 vietų, jos galėjo aptarnauti 1200-1500 ligonių per metus; 1903 m. - miestas apšviestas elektra; 1904 m. - panaikintas lietuviškos spaudos lotyniškais rašmenimis draudimas. Vilniuje Petro Vileišio (1851- 1926) iniciatyva įkuriamas spaustuvė lietuviškoms knygoms leisti bei knygynas; 1905-12-04 ir 05 - Vilniuje sušauktas Lietuvių suvažiavimas - vėliau pavadintas Didžiuoju Vilniaus seimu; 1905-12-24-30 - Vilniuje vyko visuotinis politinis streikas; 1906-02- 06 - Marija (1880-1977) ir Jurgis (1876-1941) Šlapeliai atidarė lietuvišką knygyną Vilniuje; 1906-11-16 - Vilniuje pastatyta pirmoji lietuviška opera - Miko Petrausko (1873-1937) „Birutė“. Joje debiutavo Kypiras Petrauskas (1885-1968); 1907-03 - lenkų inteligentų iniciatyva įkurta Vilniaus mokslo bičiulių draugija; 1907 m. - įsteigta pirmoji lietuviška (dviklasė) mokykla Vilniuje; 1915-10-02 - Vokietijos kariuomenė užėmė Vilnių; 1915-10-18 - Vilniuje įsteigta „Ryto“ draugijos išlaikoma lietuviška gimnazija; 1917-09-18/22 - Vilniuje įvyko Lietuvos visuomenės atstovų konferencija, kurioje išrinkta Lietuvos Taryba; 1917-09-24 - įvyko pirmasis Lietuvos Tarybos posėdis; 1918-02-16 - pasirašytas Lietuvos Nepriklausomybės aktas; 1918-11-02 - paskelbta pirmoji Laikinoji Lietuvos konstitucija, kurioje Vilnius paskelbtas Lietuvos sostine; 1918-11-11 - patvirtinta pirmoji Laikinoji Lietuvos vyriausybė; 1919-01-01 - Gedimino kalno pilies bokšte iškelta Lietuvos vėliava; 1919-01-02 - Lietuvos vyriausybė iš Vilniaus išvyko į Kauną; 1919-01-05 - Vilnių užėmė Raudonoji armija. Į Vilnių persikėlė Vinco Mickevičiaus- Kapsuko vadovaujama Lietuvos laikinoji revoliucinė darbininkų ir valstiečių vyriausybė; 1919-04-20 - Lenkija užėmė Vilnių; 1919-10-11 - įvyko Vilniaus Stepono Batoro universiteto atidarymo iškilmės. Universitetas įsteigtas Lenkijos vyriausybės sprendimu. Veikė iki 1939-12-31; 1920-07-14 - Raudonoji armija užėmė Vilnių; 1920-08-26 - 7-ojo pėstininkų pulko kariai iškilmingai įžengė į Vilnių ir Gedimino kalne iškėlė Lietuvos vėliavą; 1920-10-09 - Lietuvos kariuomenė paliko miestą, kai į jį pažeisdama Suvalkų sutartį, įsiveržė Lenkijos kariuomenė (Liucijaus Želigovskio (1865-1947) vadovaujama divizija); 1921 m. - įkurtas baltarusių muziejus; 1922-03-24 - Lenkijos seimo nutarimas dėl Vilniaus krašto besąlygiško prijungimo prie Lenkijos; 1925 m. - įkurtas JIWO, Žydų mokslo institutas; 1926 m. - įkurta valstybinė Viešoji Vrublevskių biblioteka; 1932 m. - įsisteigė Karaimų literatūros ir istorijos mylėtojų draugija; 1939-09-17 - Lenkijos kariuomenė pasitraukė iš Vilniaus; 1939-09-19 - Lenkijos kariuomenė pasitraukus Raudonoji armija užėmė Vilnių; 1939-10-10 - Maskvoje pasirašyta Sovietų Sąjungos ir Lietuvos savitarpio pagalbos sutartis. Vilnius gražintas Lietuvai; 1939-10-27 - Lietuvos kariuomenės žygis į Vilnių; 1940-06-15 - Sovietų Sąjunga okupavo Lietuvą; 1941-06-24 - Vokietija užima Vilnių; 1941-1944 m. - Vilnius tapo Vokietijos okupacinio darinio Ostlando dalies - Lietuvos generalinės srities - administraciniu centru; 1941-07-12 - pradėti masiškai naikinti taikūs miesto gyventojai; 1941-09-06 - įsteigti Didysis ir Mažasis getai, čia apgyvendinti 29 ir 11 tūkšt. žmonių. Karo metu žuvo didžioji dauguma Vilniaus žydų; 1943-03-17 - okupacinė vokiečių valdžia uždarė Vilniaus universitetą, Pedagoginį institutą, Dailės akademiją, Liaudies ansamblį ir Filharmoniją. Prasidėjo lietuvių mokslo ir kultūros veikėjų areštai; 1944-07-13 - sovietų kariuomenė po mūšių išstūmė vokiečius iš Vilniaus. Per karą buvo sunaikinta 30% gyvenamojo fondo ir 30% pramonės įmonių; 1944-10 - darba pradėjo Vilniaus valstybinis universitetas, Vilniaus valstybinis pedagoginis institutas ir Vilniaus valstybinis dailės institutas; 1944 m. - atidarytas Žydų muziejus (Strašūno 6), uždarytas 1949 m.; Po 1944 m. - sovietų valdžia uždarė 23 Vilniaus bažnyčias ir Arkikatedrą; 1944 m. pab. - 1947 m. - dauguma lenkų tautybės Vilniaus gyventojų išvyko į Lenkiją; 1945 m. - uždaryti J. Luckevičiaus baltarusių muziejus, biblioteka (Didžioji g. 49); 1945-01 - įkurta Vilniaus valstybinė konservatorija; 1949 m. - išardyti per karą sugriautos Vilniaus didžiosios sinagogos griuvėsiai; 1950-05-30 - susprogdintas Trijų kryžių paminklas, pastatytas 1916 m. pagal architekto Antano Vivulskio (1877-1919) projektą; 1956-11-06 - paleista pirmoji troleibusų linija; 1957-05-01 - pradėtos transliuoti Lietuvos televizijos laidos; 1957 m. - parengtas Vilniaus senamiesčio rekonstrukcijos projektas (vadovas Kazys Sešelgis (1915-1998) - pirmasis tokio pobūdžio projektas Sovietų Sąjungoje; 1957 m. - uždarytoje Vilniaus arkikatedroje atidaryta Paveikslų galerija; 1967 m. - patvirtintas Vilniaus miesto generalinis planas (vadovai Kazimieras Bučas (1908-1992), Vaclovas Balčiūnas (1921-1996); 1969 m. - įkurtas Vilniaus inžinerinis statybos institutas; 1973 m. - parengtas naujas Vilniaus senamiesčio regeneravimo projektas (vadovas Antanas Pilypaitis (1932-2000)); 1988-06-03 - įsteigta Lietuvos persitvarkymo sąjūdžio iniciatyvinė grupė; 1988-10-22 ir 23 - Sporto ir kultūros renginių rūmuose įvyko Steigiamasis Lietuvos persitvarkymo sąjūdžio suvažiavimas. Vilniaus arkikatedra bazilika sugrąžinta tikintiesiems; 1989-06-14 - iškilmingai paminėtos 1941 m. birželio trėmimo metinės. Ant Kreivojo kalno atstatyti 1950 m. susprogdinti Trys kryžiai; 1989-08-23 - minint Josifo Stalino (1879-1953) ir Adolfo Hitlerio (1889-1945) sandėrio prieš Baltijos valstybes 50-metį surengta Baltijos kelio solidarumo akcija; 1990-03-11 - Lietuvos Respublikos Aukščiausioji Taryba priėmė Nepriklausomos Lietuvos Valstybės Atkūrimo Aktą; 1991-01-13 - sovietų kariuomenė, pavartojusi jėgą prieš taikius žmones, užgrobė Lietuvos radijo ir televizijos pastatus, Televizijos bokštą. Žuvo 14 žmonių, sužeista ir sužalota apie 700; 1993-08-31 - iš Lietuvos išvestas paskutinis Rusijos kariuomenės dalinys; 1994 m. gruodžio mėn. - Vilniaus senamiestis įtrauktas į UNESCO Pasaulio kultūros paveldo sąrašą.

## 9.2 Vilniaus senojo miesto ir priemiesčių archeologinė vietovė (25504)

Unikalus objekto kodas  
25504

Pilnas pavadinimas  
Vilniaus senojo miesto ir priemiesčių archeologinė vietovė

Adresas  
Vilniaus miesto sav., Vilniaus m.,

Įregistravimo registre data  
2001-02-09

Statusas  
Valstybės saugomas

Objekto reikšmingumo lygmuo yra  
Nacionalinis

Rūšis  
Nekilnojamas

Teritorijos  
**KVR objektas:** 6199895.00 kv. m

Vertybė pagal sandarą  
Vietovė

Vietovėje yra  
Žr. TRP 14-17.

Seni kodai  
Kodas registre iki 2005.04.19: **A1610K**

Amžius  
XIV-XVIII a. po Kr.

Vertingųjų savybių pobūdis  
Archeologinis (lemiantis reikšmingumą);Istorinis (lemiantis reikšmingumą svarbus);Kraštovaizdžio; Memorialinis (lemiantis reikšmingumą svarbus);Mitologinis (lemiantis reikšmingumą svarbus);

Vertingosios savybės

2.1.6. vietovei reikšmingo buvusio užstatymo (statinių grupių, kompleksų, ansamblių ir pan.) ar atskirų jo dalių (atskirų statinių) vietos - **kultūrinis sluoksnis** (Vilniaus senojo miesto su priemiesčiais archeologinėje vietovėje yra susiformavęs įvairaus sodrumo ir storio - kai kur virš 6 m, dažnai kelių horizontų, kultūrinis sluoksnis su medžio ir mūro statinių liekanomis, griuvenomis, grindiniais ir su archeologiniais radiniais; sluoksnis daugelyje vietų apardytas ar net sunaikintas įvairių žemės ir statybos darbų metu, dalis ištirta įvairių XX a. antros pusės ir XXI a. pradžios archeologinių tyrinėjimų metu; -; 2018 m.) **pamatų fragmentai Klaipėdos g. 7A** (mūras akmenų ir plytų; apgriuves; -; 2018 m.); **pamato fragmentas Vilniaus g. 41** (arkinis plytų mūro pamatas; apgriuves; -; 2018 m.); **gynybinės sienos fragmentas Pylimo g. 36/Ligoninės g. 2** (siena plytų mūro; apgriuvusi; FF Nr. 24, 25; 2018 m.); **XVI a. koklių degimo krosnys Mykolo g. 8 namo rūsyje** (krosnys plytų mūro; gerokai apgriuvusios, išlikusios fragmentiškai, dabar eksponuojamos; -; 1994 m., 2018 m.); **XVII a. ir XVIII a. pastatų liekanos Lydos g. ir Kėdainių g. kampe - Pylimo g. 30 ir Lydos g. 2** (akmenų ir plytų mūrai; gerokai apgriuve, išlikusios atskiros dalys, dabar liekanos įjungtos į naują pastatą; FF Nr. 29, 30; 2016 m., 2018 m.); **XVII-XVIII a. pramoninės degimo krosnies liekanos, esančios A. Juozapavičiaus - Rinktinės gatvių sankryžoje** (krosnis plytų mūro; gerokai apgriuvusi; FF Nr. 21-23; 2008 m., 2018 m.); **XVI-XVII a. koklių degimo krosnys Malūnų g. 4, 6** (krosnys plytų mūro; gerokai apgriuvusios, išlikusios fragmentiškai; FF Nr. 26-28; 2004 m., 2018 m.); **XVI-XVII a. pr. plytų degimo krosnis prie Gedimino pr. ir Jogailos g. sankryžos, ties Gedimino pr. 20** (krosnis plytų mūro; gerokai apgriuvusi, dabar vėl užpilta žemėmis ir užklota gatvės danga; -; 2004 m., 2018 m.); **dvi XVI-XVII a. pr. plytų degimo krosnys Gedimino pr. namo Nr. 23, buv. „Neringos“ kavinės kieme ir jos rūsyje** (krosnys plytų mūro; gerokai apgriuve, dabar siūloma jas išsaugoti ir užkonservuoti; -; 2018 m.) **XVI a. datuojamo rūšio fragmentas Šv. Mikalojaus g. 9 sklypo SV dalyje** (rūsysis akmenų ir plytų mūro; dalis rūšio nugriuvusi; -; 2018 m.); **XVII-XVIII a. rūšio fragmentas Raugyklos g. 3 sklype** (rūsysis akmenų ir plytų mūro; dalis rūšio nugriuvusi; -; 2018 m.); **XVII a. pab.-XVIII a. plytų ir čerpių degimo krosnis Krivulės g. 9 sklype** (krosnis gelsvų plytų ir nedidelio kiekio akmenų, rištų moliu skiediniu mūro, su trimis pakuromis, apie 10 m bendro ilgio ir 6, 1 m pločio; apgriuvusi, numatoma eksponuoti; -; 2017 m., 2019 m.); **XVIII a. II p. datuojamas rūšis Dominikonų g. 9 sklype** (rūsysis lauko akmenų, rištų kalkių skiediniu, mūro, 5x6,75 m dydžio; arkinės nišos ir įėjimas dalinai performuoti - XIX a. II p. ir XX a. I p. jie sumūryti iš geltonų ir rausvų plytų; -; 2018 m., 2019 m.); **kapai** (griautiniai XIV-XVI a. kapai su įkapėmis ir be jų sklype Bokšto g. 6 ir Latako g.; 1981 m., 2005 m., 2008-2010 m. ištirta apie 400 palaidojimų, galėjusių priklausyti Kristaus Gimimo cerkvės kapinėms; -; 2018 m.); **kapai** (griautiniai kapai sklype Subačiaus g. 9; kapai apardyti statybų metu, 2008 m. aptikti 2 palaidojimai, galėję priklausyti Šv. Dvasios cerkvės kapinėms; -; 2018 m.); **kapai** (griautiniai XV-XVI a. kapai su įkapėmis ir be jų sklype Aguonų g. 10; daug kapų suardyta statant staklių gamyklą „Komunaras“, virš 200 palaidojimų ištirta 2006-2007 m.; -; 2018 m.); **kapai** (griautiniai kapai su įkapėmis ir be jų sklype Liejyklos g. 4; dalis kapų sunaikinta statybų ir įvairių žemės kasimo darbų metu, dalis sveikų ir suardytų kapų, priklausiusių Vilniaus evangelikų pirmosioms kapinėms, čia veikusioms XVI a. vid.-XIX a. pr., ištirta 2008 m. ir 2013-2014 m.; -; 2018 m.); **kapai** (XVIII a. pab. - XIX a. pr. griautiniai kapai sklype Mindaugo 14, 16; 2000 m. ištirta apie 70 palaidojimų; -; 2018 m.); **kapai** (griautiniai kapai sklype Totorių 25; 1999 ir 2001 m. aptikti žmonių kaulai iš suardytų kapų, galėję priklausyti Šv. Ignoto bažnyčios kapinėms; -; 2018 m.); **kapai** (griautiniai kapai sklype Užupio g. 11; kapai suardyti statybų metu, 2000-

2001 m. aptikti keli suardyti palaidojimai, greičiausiai iš XVII a. čia buvusių augstinių bažnyčios kapinių; -; 2018 m.); **kapai** (griautiniai kapai sklypuose Užupio g. 2 ir 4; 1982 m. aptiktas vaiko palaidojimas ir pavieniai žmonių kaulai, kurie galėjo priklausyti XVII a. sunykusios Šv. Petro ir Povilo cerkvės kapinėms; -; 2018 m.); **kapai** (griautiniai kapai Užupio pėsčiųjų tako vietoje; 2001 m. aptikti keli suardyti palaidojimai, galėję priklausyti Šv. Baltramiejaus bažnyčios kapinėms; -; 2018 m.); **kapai** (XVI-XVII a. griautiniai žmonių kapai su įkapėmis ir be jų sklype Čiurlionio g. 3 ir jo aplinkoje; dalis kapų apardyti įvairių žemės kasimo darbų metu 2005 m., 80 kapų ar jų liekanų ištirta 2007-2008 m.; -; 2008 m., 2018 m.); **kapai** (XVIII-XIX a. žmonių kapai sklype Algirdo g. 48; 2005 m. ištirti 6 suardyti kapai; -; 2005 m., 2018 m.); **kapai** (XVII a. griautiniai žmonių kapai su įkapėmis ir be jų prie Polocko g. ir Kreivojo skg. sankirtos; dalis kapų, priklausiusių 1596 m. naujai susiformavusiai stačiatikių Šv. Dvasios cerkvei ir vienuolynui bei vadinamam Popinės priemiesčiui, kurių dauguma buvo apardyti ar suardyti, dalis ištirta 1999 m.; -; 2000 m., 2018 m.); **kapai** (XVI-XIX a. pr. griautiniai žmonių kapai su įkapėmis ir be jų, laidoti karstuose ar be jų, vietomis dviem lygiais, Šv. Stepono g. 41, Šv. Stepono bažnyčios šventoriuje; dalis kapų apardyta vykdant įvairius žemės judinimo darbus, 159 sveiki ir suardyti kapai ištirti 1993 m., 2008 m. ir 2016 m.; -; 2018 m.); **kapai** (griautiniai žmonių kapai A. Stulginskio ir A. Smetonos g. sankryžoje; kapai suardyti žemės kasimo darbų metu; -; 1948 m., 2018 m.); **kapai** (griautiniai žmonių kapai sklype Algirdo g. 1-3; dalis kapų sunaikinta žemės kasimo darbų metu; -; 1948 m., 2018 m.);

2.1.7. gamtiniai elementai - **reljefas** (Vilniaus senjojo miesto ir priemiesčių archeologinės vietovės reljefas yra ir Vilniaus senamiesčio-1673, U1P, UR 1, Vilniaus miesto istorinių dalių, vad. Antakalnių-16084, UV 70, Naujamiesčių-33653, UV 70, Rasų kolonija-16077, UV 62, UV 70 ir Žvėrynu-33652, UV 70, vertingoji savybė; -; FF Nr. 1-20; TRP; 2018 m.);

4. Artimiausios kultūros paveldo objekto teritoriją ar vietovę supančios aplinkos kultūrinio kraštovaizdžio vertingosios savybės - **Vilniaus senjojo miesto su priemiesčiais archeologinė vietovė patenka į Vilniaus Senamiesčio - 16073, U1P, UR 1 ir Vilniaus miesto istorinių dalių, vad. Naujamiesčių - 33653, UV 70, Antakalnių - 16084, UV 70, Rasų kolonija - 16077, UV 62, UV 70 ir Žvėrynu - 33652, UV 70, teritorijas** (-; -; TRP; 2018 m.);

5. Faktai apie svarbius visuomenės, kultūros ir valstybės istorijos įvykius, tautosakos šaltinius, kurie susiję su objektais ar vietovėmis - **Vilnius (Vilnia) pirmą kartą rašytiniuose šaltiniuose paminėtas 1323 m., kaip Lietuvos didžiosios kunigaikštystės sostinė. Lietuvos didžiojo kunigaikščio Gedimino valdymo metu, išplėtus miestiečių teises, atsirado daugiau pirklių ir amatininkų. Be lietuvių Vilniuje apsigyveno vokiečių, atvykusių Gedimino kvietimu ir įsikūrusių miesto P pakraštyje tarp Trakų ir Rūdninkų kelių, dabartinės Vokiečių gatvės rajone, rusėnų ir kitų stačiatikių, gyvenusių į R nuo Medininkų kelio, totorių, apsigyvenusių 1341 m. į V nuo miesto, dabartinės Totorių gatvės rajone, ir kt. 1387 m. Lenkijos karalius ir Lietuvos didysis kunigaikštis Jogaila savo privilegija suteikė Vilniui Magdeburgo teises. Didesnė miesto dalis priklausė magistratui, kita - piliai ir vyskupui. Tais pačiais, 1387 m., Lietuvoje įvedus krikščionybę, pradėta masiškai krikštinti miestiečius, Vilniuje pastatyta Šv. Stanislovo katedra, Šv. Jono parapijinė bažnyčia, Šv. Pranciškaus vienuolynas ir bažnyčia. Mieste XIV a. susiformavo dvi turgaus aikštės: prie vieno iš pagrindinių kelių, kelio į Rūdninkus atsišakojimo - pirmoji, senesnė, kurioje įvedus krikščionybę buvo pastatyta parapijinė Šv. Jono bažnyčia, ir antroji - Rotušės, į kurią suėjo kelios svarbiausios gatvės. Tuo miesto XIV a. antros pusės radialinis užstatymas įgijo savitą dviejų kompozicinių mazgų pavidalą. XIV a. mieste buvo pastatyti pirmieji mūriniai gotikiniai gyvenamieji ir kulto pastatai. Tolesnį miesto vystymąsi įtakojo kryžiuočių puldinėjimai: 1365 m. Vilnių pirmą kartą pasiekė ir apsiautė Vokiečių ordinas, kuris Vilnių puolė dar ir 1383, 1390, 1394, 1402 m. Tačiau iki XV a. pradžios Vilnius padidėjo, užstatymas tankėjo, pradėjo formuotis kvartalai. Miesto augimo sąlygos pagerėjo nuo XV a., miesto branduolys išsiplėtė į P, PR, ir V, o palei Polocko kelią išaugo ir išsiplėtė Užupio priemiestis. 1419 m. Vilniaus miesta, Aukštutinė ir Žemutinė pilis nusiaubė gaisras, sudėgė Katedra. 1433 m. Livonijos ordino kariuomenė puolė Lietuvą ir dvi savaites buvo apgulusi Vilnių. Vilniaus ūkis pagyvėjo Žygimantui Kęstutaičiui 1432 m. išplėtus miestiečių teises, o Kazimierui 1444 m., 1448**

m. ir 1451 m. jas sulyginus su Krokuvos miestiečių teisėmis. Atstatant miestą po 1471 m. gaisro pastatyta nemažai mūro statinių, jų kompleksų, didėjo užstatymo tankumas, atsirado naujų gatvių. 1503 m. pirmą kartą minimi Vilniaus rotušės rūmai, tais pačiais metais pradėta ir Vilniaus miesto mūrinės gynybinės sienos su penkeriais vartais statyba, kuri baigta 1522 m. Tada ji buvo buvo 2,9 km ilgio ir juosė tankiausiai gyvenamą miesto dalį. Ją statant buvo nugriauta nemažai pastatų, pasikeitė kai kurių gatvių trasos, atsirado naujų kvartalų, susiformavo miestas (gynybinės sienos ribose) ir priemiesčiai (už sienos). 1530 m. miesta nusiaubė gaisrai, po kurių atstatytame mieste jau buvo trys prekybinės aikštės: Žuvų, Arklių ir trečioji - netoli Arklių turgaus, o už Rūdninkų vartų - Galvijų turgaus aikštė. Pagal tyrimų duomenis XVI a. antroje pusėje Vilniuje stovėjo virš 280 mūrinių pastatų. 1610 m. gaisras nuniokojo daug vertingų pastatų ir jų kompleksų. Atstacius miesta, XVII a. viduryje iš esmės susiklostė dabartinis senamiesčio planas. Vilnių gaisrai siaubė ir vėliau - 1649, 1668, 1707, 1748, 1749 m. XVI a. pradžioje, Vilniaus miesto branduolį aptvėrus gynybine siena, kurioje ilginiui buvo jau dešimt vartų, galutinai nusistovėjo miesto ir priemiesčių sąvokos. Jie atsiskyrė ir teisiškai: tik miesto gyventojai priklausė magistrato valdžiai, o be to jie turėjo nutraukti ryšius su žemdirbyste ir gyvulininkyste. Priemiesčiai išsidėstė aplink senamiestį palei magistratinius kelius, jungiančius miestą su apylinkėmis. Jie gana skyrėsi nuo centro kalvotu paviršiumi, turtingesniu reljefu, dažnai ir topografiškai aukštesne padėtimi. Priemiesčių magistralinės gatvės buvo apstatytos daugiausia nedideliais amatininkų ir darbininkų nameliais, ar smulkių bajorų bei valdininkų dvareliais. Atokiau nuo gatvių stovėjo didikų rūmų su parkais kompleksai, ar didesni vienuolynų ir bažnyčių ansambliai. Vilnios vanduo buvo racionaliai naudojamas įvairių malūnų ratams sukti. Jau XV a. pradžioje palei kelią į Polocką išaugo ir išsiplėtė Užupio priemiestis, istoriniuose šaltiniuose minimas nuo XV

a. drauge su bernardinų vienuolyno įkūrimu. Jis žymus savo dirbtuvėmis, malūnais, čia buvo dvi plytinės. Sklypus ir kiemus Užupyje turėjo Ūginskiai, Sapiegos, Kiškos, Kurbskiai, Švirskiai ir kiti didikai. Užupyje gyveno daugiausia amatininkai, ypač audėjai. Iš Užupioėjo kelias į Antakalnį ir Rokantiškių dvarą bei Polocką. Užupyje 1498-1864 m. buvo bernardinų tretininkų vienuolynas, XVII a. pirmoje pusėje stovėjo Šv. Petro cerkvė. Jame esanti Šv. Baltramiejaus bažnytelė pastatyta 1788 m. vietoje medinės, statytos 1644 m. Prie kelio į Medininkus išaugo Aušros vartų (Rasų) priemiestis, irgi minimas jau XV a. 1432

m. Žygimantas Kęstutaitis leido stačiatikiams įkurtose kapinėse pastatyti cerkvę. Lapų skersgatvio rajone, buvusios aikštės P pusėje, stovėjo Šv. Nikodemo ir Juozapo bažnyčia, įsteigta 1625 m. kartu su špitolė. 1695 m. priemiestyje statyti Misionierių bažnyčia ir vienuolynas (susiformavo XVIII a.), o XVII-XVIII a. - Vizitiečių bažnyčia ir vienuolynas. Antakalnis ir Lukiškės daugiausia buvo didikų rezidencijos. Antakalnis visiškai susiformavo XV a. ir Neries pirmą ir antrąją terasomis prieš srovę tęsėsi nuo Vilnios žiočių beveik iki Valakupių. Jis apėmė ir dalį Altarijos (dabartinio Kalnų parko). Pro Antakalnįėjo kelias į Nemenčinę ir toliau į Šiaurę. Antakalnio pradžioje, už tilto per Vilnią XVI a. stovėjo didikų Kiškų rūmai, kurių vietoje M. Sluška 1700 m. pastatė dabar tebestovinčius rūmus. Ant kalvos, vadintos Tauro kalnu, netoli sudegintos Šv. Petro bažnyčios, 1668-1684 m. pastatyta dabartinė Šv. Petro ir Povilo bažnyčia. Šalia šios bažnyčios ir Laterano kanaaninkų vienuolyno, buvusio dvaro vietoje J. K. Sapiega pastatė naujus rūmus, kurie dabar restauruojami, o į Š nuo jų - Trinitorių bažnyčia. Lukiškių priemiestyje (Totorių Lukiškėse), palei Neries kairįjį krantą, gyveno Vytauto 1394-1397 m. atvežti totoriai. Totorių Lukiškių V kampe, ties Neries vingiu, stovėjo totorių mečetė, o prie jos buvo kapinės. XVI a. Lukiškėse pastatyta pirmoji Šv. Jurgio, bažnyčia. Aplink šią bažnyčią ir karmelitų vienuolyną išsidėdėsiu Lukiškių R dalis dėl XVI a. čia buvusios patrankų liejyklos, vadinta Puškarnė. Puškarnėje jau XVI a. buvo Radvilų rezidencija, XVII a. - Ientpūvė ir trijų ratų malūnas. Paplavų priemiestis nuo XVI a. kūrėsi į R nuo miesto, palei Vilnią. Čia formavosi pirmasis Vilniaus pramonės centras: stovėjo daug įvairių malūnų, gyveno darbininkai ir meistras.

Rūdninkų priemiestis XVI a. susiformavo išilgai kelio į Rūdninkus, į aukštumą įsirežusioje raguvoje, ir dar toliau į pietvakarius. Šiame priemiestyje 1600-1612 m. maro atminimui pastatyta Šv. Stepono bažnyčia su špitolė. Trakų priemiestis kūrėsi į V nuo miesto Trakų vartų, palei į aukštumą kylantį kelią į Trakus, o Vilniaus vartų priemiestis - į Š nuo Vilniaus vartų, Neries kairiojo kranto antros terasos viršuje ir šlaite, palei kelią link dabartinio Žaliojo tilto. Snipiškės minimos nuo XVI a. Dalis šio priemiesčio priklausė didiki Valavičiui, kuris ją perleido L. Sapiegai. Snipiškių priemiestyje buvo pagaminama daugiausia plytų ir kalkių miesto statyboms, čia buvo molio ir kalkakmenų kasyklos. Magistratas Snipiškėse pirkto žemę rūmų, skirtų užsienio valstybių pasiuntiniams apgyvendinti, statybai. Žvejų (Ribokų) priemiestis atsiskyrė iš Snipiškių priemiesčio. 1534 m. Vilniaus kanaaninkas V. Protasevičius Zvejuose, priešais pilį, pirkto sklypus vasaros rezidencijai pasistatyti, čia norėjo įsikurti jėzuitai, buvo įrengti prekių sandėliai.

1576-1581 m. Kelne išleistame Georgo Brauno didžiųjų pasaulio miesto atlase paskelbtas pirmasis iki šiol žinomas Vilniaus miesto planas, rodantis Vilnių buvus jau dideliu miestu, o 1613 m. Amsterdamame išleistame Lietuvos žemėlapyje Vilnius kartu su priemiesčiais aprašomas kaip didelis ir garsus miestas. 1655 m. Vilnių užėmė Rusijos kariuomenė, pirmą kartą istorijoje miestas buvo okupuotas. 1661 m. LDK kariuomenė išvadavo Vilnių.

1794 m. Vilniaus rotušės aikštėje paskelbtas sukilėlių prieš Rusiją pasirašytas sukilimo aktas ir sudaryta sukilėlių vyriausybė.

1795 m., sukilimui pralaimėjus, Abiejų Tautų Respublika likviduojama ir Lietuva prijungiama prie Rusijos, Vilnius tampa

gubernijos miestu. 1800-1805 m. nugriaunama didžioji dalis miesto sienos, jos bokštai, vartai, išskyrus Medininkų arba Aušros. (žr. 15.6, 15.7, 15.15-15.18, 15.24, 15.52, 15.64-15.66, 15.709, 15.71, 15.81-15.83, 15.100, 15.102, 15.104, 15.106-15.108, 15.126, 15.127, 15.151, 15.181, 15.182, 15.206, 15.212, 15.240, 15.241); Apie Vilnių yra daug padavimų. Vienas iš jų, kuriame kalbama apie Vilniaus įkūrimą, yra apie tai, kad Gediminas medžioklės metu apsinakvojęs Sventaragio slėnyje ir susapnavęs ant kalno stovintį didžiulį geležinį vilką ir staugiantį tarytum šimtas vilkų. Vyriausias žynys Lizdeika Gediminui išaiškines, kad šis geležinis vilkas reiškia, jog toje vietoje turi būti pastatyta neįveikiama pilis ir sostinė miestas, o jo staugimas - tai, kad miesto garbė sklis visame pasaulyje. Gediminui patiko toks aiškinimas ir jis tuoj ėmė statyti ant kalno pilį, apjuostą tvirta mūro siena ir, įkurdinęs miestą, perkėlė savo sostinę iš Trakų į Vilnių. Yra padavimas, kad už miesto sienos, šalia Subačiaus vartų, požemiuose, gyvenęs sparnuotas siaubūnas baziliskas, kuris savo žvilgsniu nužudydavęs prisiartinusius žmones, o jo niekas nukauti negalėjo. Tačiau kartą atsiradęs gudrus jaunuolis, kuris prisiartinęs prie bazilisko nešinas veidrodžiu, į kurį pažvelgęs pats baziliskas krito negyvas nuo savo žvilgsnio atspindžio (žr. 15.81, 15.83, 15.207, 15.213).

#### Dokumentai

1. KVAD direktoriaus įsakymas; 2001-02-09; Nr: 044 ;
2. Dėl pripažinimo valstybės saugomu ; 2005-04-29; Nr: JV-190;
3. Dėl krosnies liekanų pripažinimo vertingąja savybe; 2008-10-23; Nr: VT-77;
4. Dėl apsaugos specialiojo plano patvirtinimo; 2010-02-19; Nr: JV-111; Specialusis planas
5. Dėl gynybinės sienos fragmento pripažinimo vertingąja savybe; 2015-06-30; Nr: VT4-19; Žvalgomųjų archeologinių tyrimų Pylimo g. 36/Ligoninės g. 2 Vilniuje tarpiniai rezultatai
6. Dėl koklių degimo krosnies liekanų pripažinimo vertingąja savybe; 2015-12-01; Nr: VT4-29; Pažyma
7. Dėl duomenų patikslinimo; 2018-07-03; Nr: KPD-VL-1301; TRP13 TRP10 TRP1 TRP4 TRP3 TRP12 TRP17 TRP7 TRP8 Planas-2 TRP2 Aktas KPD-VL-1301.pdf TRP14 TRP11 TRP15 TRP16 TRP5 TRP6 TRP9 Planas-1
8. Dėl duomenų patikslinimo; 2019-04-09; Nr: KPD-VL-1301/1; Registravimo Registre data: 2019-04-17; Aktas KPD-VL-13011.pdf

### 9.3 Pastatas (45391)

#### Unikalus objekto kodas

45391

#### Pilnas pavadinimas

Namas

#### Adresas

Vilniaus miesto sav., Vilniaus m., J. Basanavičiaus g. 6

#### Įregistravimo registre data

2020-08-28

#### Statusas

Registrinis

#### Objekto reikšmingumo lygmuo yra

Vietinis

#### Rūšis

Nekilnojamasis

#### Teritorijos

**KVR objektas:** 1138.00 kv. M

#### Vertybė pagal sandarą

Pavienis objektas

#### Amžius

pastatytas 1896 m., 1909 m., 2 a. kiemo priestatas po 1928 m., rekonstruotas 1993 m., užstatant viršutinį aukštą

#### Vertingųjų savybių pobūdis

Archeologinis (lemiantis reikšmingumą);

Architektūrinis (lemiantis reikšmingumą tipiškai);

#### Vertingosios savybės

7.1.1.2. tūrinė erdvinė kompozicija - **uždara tūrinė erdvinė kompozicija, formuoja sklypo ir J. Basanavičiaus-Vingrių gatvių kampo perimetrinį užstatymą** (-; namo dalis kiemo P pusėje sunykusi, būklė patenkinama; TRP1, IKONOGR Nr. 3, FF Nr. 1-18; 2020 m.); **stogo forma - dvišlaitė, skirtingų aukščių, atidalintų ugniasienėmis** (-; stogo nuolydžio kampas pakitęs dėl užstatyto aukšto, būklė patenkinama; FF Nr. 1-4, 10-17; 2020 m.); **stogo dangos medžiaga ar jos tipas - keraminių čerpių stogo dangos tipas** (-; būklė gera; FF Nr. 1-4, 10-16; 2020 m.); **kiti stogo elementai - nupjautos keturšlaitės piramidės formos, skardos žvyneliais dengtas bokštelis su dekoratyvia metalo tvorele ir vėtrunge, pastato ŠV kampe** (-; būklė patenkinama; FF Nr. 2-3, 5, 9, 24; 2020 m.); **dekoratyvus plytų mūro frontonėlis ir tokio pat mūro stulpeliai su metaline ažuoline tvorele tarpuose, pastato ŠV kampe** (-; būklė patenkinama; FF Nr. 5, 9, 23-24; 2020 m.); **tinkuoto plytų mūro dūmtraukių tipas** (netyrinėti; būklė gera; FF Nr. 1-4, 10, 13-15, 18; 2020 m.);

7.1.1.3. aukštų išplanavimas - **kapitalinės sienos** (-; netyrinėtos, būklė patenkinama; FF Nr. 5-18; 2020 m.); **kolonos, sienų angos, nišos - stačiakampės segmentinių ir pleištinųjų sąramų gatvės fasadų langų ir durų angos** (-; išskyrus pakeistas 1 a. angas ir užstatyto aukšto langų angas, būklė patenkinama; FF Nr. 5-9, 22-23; 2020 m.); **gatvės fasado 1 a. pusapskritės durų angos** (-; anga pastato kampe pakitusi, būklė patenkinama; FF Nr. 5, 8, 20, 23, 28, 37; 2020 m.); **pleištinųjų sąramų rūšio švieslangių angos Š fasade** (-; užmūrytos, būklė patenkinama; FF Nr. 7-8, 48; 2020 m.); **segmentinės sąramos įvažiavimo į kiemą anga** (-; būklė gera; FF Nr. 8, 18-21; 2020 m.);

7.1.1.4. fasadų architektūrinis sprendimas - **J. Basanavičiaus ir Vingrių gatvių fasadų architektūrinio sprendimo visuma** (-; išskyrus pakeistas 1 a. angas ir stogą, būklė patenkinama; IKOGR Nr. 1-2, FF Nr. 5-9; 2020 m.); **fasadų architektūros tūrinės detalės - 4 stačiakampio plano 1-2 a. balkonai J. Basanavičiaus g. fasade su metalinėmis ažuūrinėmis tvorelėmis** (-; tvorelės

paaukštintos, būklė gera; IKONOGR Nr. 2, FF Nr. 5, 8, 22; 2020 m.); **lenkti 1-2 a. balkonai su metalinėmis ažūrinėmis tvorelėmis, ŠV kampe** (-; būklė gera; IKONOGR Nr. 1, FF Nr. 5-9, 23; 2020 m.); **fasadų apdaila ir puošyba - J. Basanavičiaus ir Vingrių g. fasadų gelsvų plytų mūro reljefinis dekoras: langų ir durų sandriakai, apvadai, įgilintos plokštumos, traukos, pastogės karnizas su dantukais** (-; būklė patenkinama; FF Nr. 5-9, 23-24; 2020 m.); **kiemo fasadų karnizas su dantukais** (-; būklė patenkinama; FF Nr. 10-16, 18; 2020 m.);

7.1.1.5. konstrukcijos - **pamatas** (-; pamatas netyrinėtas; -; 2020 m.); **plytų mūro kapitalinės sienos** (-; būklė patenkinama; FF Nr. 5-18; 2020 m.); **Š korpuso rūšio, laiptinių aikštelių ir įvažiavimo į kiemą angos plytų mūro ant metalinių sijų perdenginiai** (-; būklė patenkinama, gera; FF Nr. 15, 21, 25-27, 46-47; 2020 m.); **funkcinė įranga - Š korpuso 2 laiptinių mozaikinio betono laiptai** (-; laiptai rekonstruoti, pratęsiant iki pastogės aukšto, būklė patenkinama; FF Nr. 32-33, 39, 41, 45-46; 2020 m.); **stalių ir kitų medžiagų gaminiai - laiptinės Š korpuso V pusėje metalinis ažūrinis ranktūris su mediniu porankiu** (-; R pusės laiptinės ranktūris neišlikęs, būklė gera; FF Nr. 32-33; 2020 m.); **medinių langų rėmų skaidymo ir varstymo tipas** (-; autentiški išlikę tik Š korpuso laiptinėse, dalis pakeisti, išlaikant skaidymą, būklė bloga; FF Nr. 8; 2020 m.); **medinės įsprūdinės dvivėrės su viršulangių ir tarpdurio įsprūdėmis, dvigubos Š korpuso laiptinių durys** (-; R pusės durų įsprūdos išlikę fragmentiškai, vidinės durys galimai neautentiškos, būklė patenkinama, gera; FF Nr. 20, 28-30, 39-40; 2020 m.); **Š korpuso V pusės laiptinės 2 a. buto durys su apvadu ir 3 a. buto durų apvadas** (-; būklė gera; FF Nr. 34-36; 2020 m.); **bučerduoto granito apskritimo skerspjūvio stabkūliai, įvažiavimo į kiemą angos abejuose pusėse gatvės ir kiemo fasaduose** (-; būklė patenkinama; FF Nr. 19-20, 49-50; 2020 m.);

7.1.1.6. grindų, pandusų, laiptų pakopų danga ar dangos medžiaga, jos tipas - **spalvotų keraminių grindų plytelių fragmentai Š korpuso V laiptinės 1 a.** (-; būklė bloga; FF Nr. 29, 31; 2020 m.); **Š korpuso R laiptinės spalvoto mozaikinio betono aikštelių grindys, mozaikinio betono dekoras 1 a. su namo pastatymo data „1896“** (-; būklė patenkinama; FF Nr. 38-39, 42-45; 2020 m.);

7.1.3.4. žemės ir jos paviršiaus elementai - **kultūrinis sluoksnis** (namas patenka į Vilniaus senojo miesto ir priemiesčių archeologinės vietovės, 25504, A1610K, teritoriją; -; -; 2020 m.);

7.4. Artimiausios kultūros paveldo objekto teritoriją ar vietovę supančios aplinkos kultūrinio kraštovaizdžio vertingosios savybės - **nekilnojamoji kultūros vertybė patenka į Vilniaus senamiesčio (16073, U1P) teritoriją** (-; -; TRP; 2020 m.);



VILNIAUS MIESTO SAVIVALDYBĖS ADMINISTRACIJOS  
MIESTO PLĖTROS DEPARTAMENTO  
STATYBOS DOKUMENTŲ SKYRIUS

2019-03-15 Nr. A51-20645 /19(2.15.2.48-MP7)

J. Basanavičiaus g. 6-19  
Vilnius

PAŽYMA APIE NAUJAI SUFORMUOTŲ NEKILNOJAMOJO TURTO  
KADASTRO OBJEKTŲ (PATALPOS (Ū))  
GALIMYBĘ NAUDOTI PAGAI PASKIRTĮ

2019 m. kovo 22 d. Nr. STL-19-0475

Pagal

pateiktą naujų nekilnojamojo turto kadastro objektų formavimo schemą, kurią parengė projekto vadovė J. Pauplienė, pastate, kurio adresas Vilniaus m. sav. Vilniaus m. J. Basanavičiaus g. 6, unikalus Nr. 1094-0117-4016, paskirtis Gyvenamoji (trijų ir daugiau butų), atskiru nekilnojamojo turto kadastro objektu yra formuojama:

1. Kitos paskirties neįrengtos pastogės patalpos, pažymėtos schemoje A-1 su bendro naudojimo patalpa pažymėta schemoje C-3.

Patalpos formuojamos:

- 1.1. Atidalijant iš kitos paskirties neįrengtos pastogės patalpų unikalus Nr. 4400-3160-3217:3635.
2. Kitos paskirties neįrengtos pastogės patalpos, pažymėtos schemoje B-2 su bendro naudojimo patalpa pažymėta schemoje C-3.

Patalpos formuojamos:

- 2.1. Atidalijant iš kitos paskirties neįrengtos pastogės patalpų unikalus Nr. 4400-3160-3217:3635.

Šia pažyma patvirtinama, kad 1 ir 2 punktuose nurodytos patalpos gali būti naudojamos pagal šiuose punktuose nurodytą paskirtį.

Skyriaus vedėja

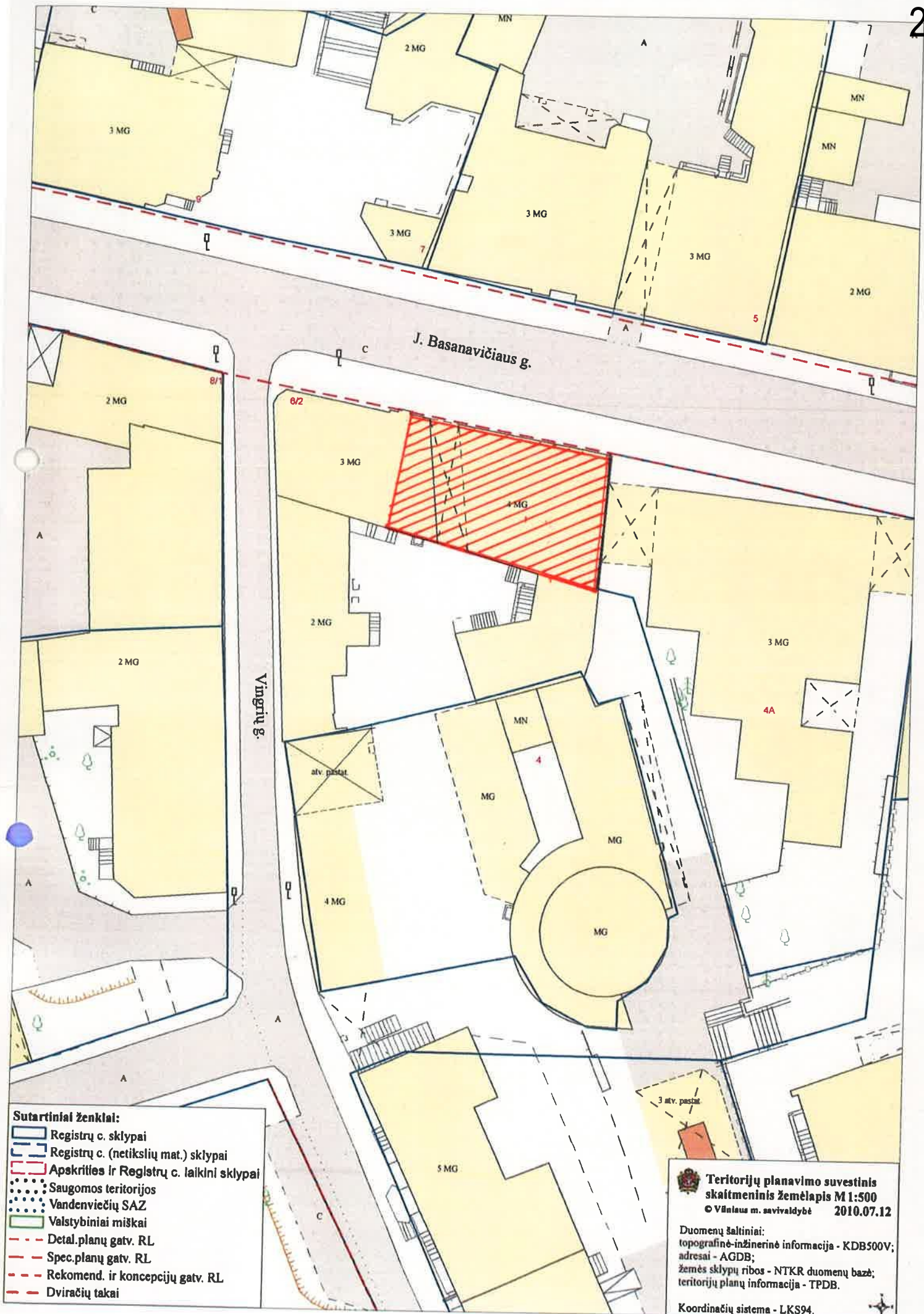
tel. 211 2027, el. p. @vilnius.lt




Biudžetinė įstaiga  
Kodas 188701240  
Duomenys kaupiami ir saugomi  
Juridinių asmenų registre

Konstitucijos pr. 3  
LT-09601 Vilnius  
Tel. (8 5) 211 2528  
Faks. (8 5) 211 2222


El. p. savivaldybe@vilnius.lt  
www.vilnius.lt



- Sutartiniai ženklai:**
- Registrų c. sklypai
  - Registrų c. (netikslų mat.) sklypai
  - Apskritis ir Registrų c. laikini sklypai
  - Saugomos teritorijos
  - Vandenviečių SAZ
  - Valstybiniai miškai
  - Detal. planų gatv. RL
  - Spec. planų gatv. RL
  - Rekomend. ir koncepcijų gatv. RL
  - Dviračių takai

 **Teritorijų planavimo suvestinis skaitmeninis žemėlapis M 1:500**  
 © Vilniaus m. savivaldybė 2010.07.12

Duomenų šaltiniai:  
 topografinė-inžinerinė informacija - KDB500V;  
 adresai - AGDB;  
 žemės sklypų ribos - NTKR duomenų bazė;  
 teritorijų planų informacija - TPDB.

Koordinacij sistema - LKS94. 

Gyvenamojo namo 1A3/p Vilniaus m. sav. Vilniaus m. J.Basanavičiaus g. 6-19 neįrengtos pastogės atsidalijimo projektas M 1:100  
Bendras plotas neįrengtos pastogės - 123.56 kv.m

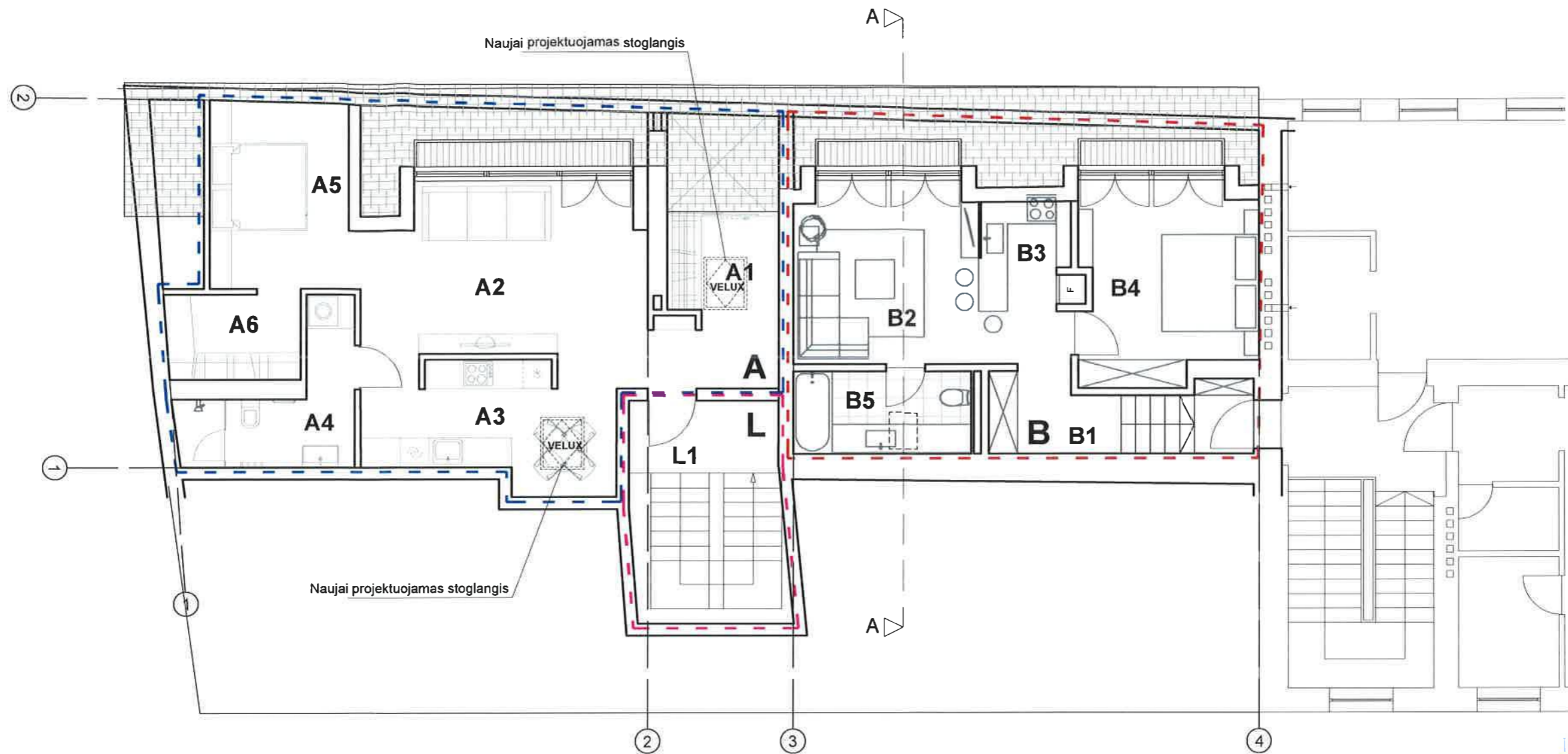
[REDACTED]	4337/10000 iš 123,56 kv.m., ty 53,58 kv.m.	67.30 kv.m.	5447/10000 d.
[REDACTED]	1110/10000 iš 123,56 kv.m., ty 13,72 kv.m.		
[REDACTED]	2585/10000 iš 123,56 kv.m., ty 31,94 kv.m.	56.26 kv.m.	4553/10000 d.
[REDACTED]	123/625 iš 123,56 kv.m., ty 24,32 kv.m.		



$$A(62.94 \text{ kv.m.}) + B(52.62 \text{ kv.m.}) + C(8.00 \text{ kv.m.}) = 123.56 \text{ kv.m.}$$

[REDACTED]	A (62.94 kv.m.) - 5447/10000 d. iš 8.00 kv.m. bendro naudojimo C (4.36 kv.m.) - VISO: 67.30 kv.m.
[REDACTED]	B (52.62 kv.m.) + 4553/10000 d. iš 8.00 kv.m. bendro naudojimo C (3.64 kv.m.) - VISO: 56.26 kv.m.

Neįrengtos pastogės atsidalijimo PROJEKTĄ  
pagal 2014-12-02 kadastrinių matavimų duomenis  
sudarytą metrininko asistentė Liucija Ramanauskienė



**A Dalies patalpų eksplikacija (1094-0117-4016. 1A3/p, 4400-5087-0370:1905):**

**Nuosavybė: Elena Ieva Kudulienė, Inas Kudulas:**

- A1. Holas/ rūbinė- 11,19m<sup>2</sup>
- A2. Svetainė- 21,57m<sup>2</sup>
- A3. Virtuvė/ valgomasis- 11,43m<sup>2</sup>
- A4. San. mazgas- 7,31m<sup>2</sup>
- A5. Miegamasis- 11,00m<sup>2</sup>
- A6. Rūbinė- 4,80m<sup>2</sup>
- Bendras A dalies plotas - 67,30<sup>2</sup>

**B Dalies patalpų eksplikacija (1094-0117-4016. 1A3/p, 4400-5087-0381:1906):**

**Nuosavybė: Kristijonas Algirdas Kučinskas**

- B1. Holas/ rūbinė- 9,15m<sup>2</sup>
- B2. Svetainė- 16,06m<sup>2</sup>
- B3. Virtuvė/ valgomasis- 7,42m<sup>2</sup>
- B4. Miegamasis- 15,42m<sup>2</sup>
- B5. San. mazgas- 7,21m<sup>2</sup>
- Bendras B dalies plotas - 56,26<sup>2</sup>

**L Dalies patalpų eksplikacija**

**Bendro naudojimo patalpos:**

- L1. Liptinė- 8,00m<sup>2</sup>
- Bendras B dalies plotas - 8,00<sup>2</sup>

PAVELDOSAUGINIU  
POŽIŪRIU PATIKRINTA  
*Rus. Nr. 19210PP*  
Vilniaus miesto savivaldybės administracijos  
Vyriausiojo miesto architekto skyriaus  
Kultūros paveldo apsaugos poskyrio vedėjas  
[Redacted]  
2019-10-09

**2.**

Atestato Nr.	Pj. "AGA arch. art."			Daugiabučio gyvenamojo namo Basanavičiaus g. 6, Vilniuje, negyvenamųjų patalpų- neįrengtų pastogių (un. nr.4400-5087-0370:1905 ir un. nr. 4400-5087-0381:1906) paskirties keitimo į gyvenamąjį kapitalinio remonto projektas		
A1154 MKPA Nr.0352	PV	G. A. Sakalis	2019 05	Pastogės aukšto baldų išdėstymo planas, M1:100	Laida	0
	Arch.	A. Umbrasas	2019 05		Lapas	Lapų
	Arch.	J. Pauplienė	2019 05			
Etapas	[Redacted]			AGAU-PP-2019/01	1	1



PAVEL DOSAUGINIŲ  
 POŽIŪRIŲ PATIKRINTA  
*Pas. Nr. 9-260PP*  
 Vilniaus miesto savivaldybės administracija  
 Vyriausiojo miesto architekto skyriaus  
 Kultūros paveldo apsaugos poskyrio vedėjas  
 [Redacted]  
 2019 10 04

**2.**

Atestato Nr.	Pj. "AGA arch. art."		Daugiabučio gyvenamojo namo Basanavičiaus g. 6, Vilniuje, neįgyvenamųjų patalpų- neįrengtų pastogių (un. nr.4400-5087-0370:1905 ir un. nr. 4400-5087-0381:1906) paskirties keitimo į gyvenamąjį kapitalinio remonto projektas	
A1154 NKPA Nr.0352	PV	G. A. Sakalis	[Redacted]	2019 05
	Arch.	A. Umbrasas	[Redacted]	2019 05
	Arch.	J. Pauplienė	[Redacted]	2019 05
Etapas	[Redacted]		AGA-PP-2019/01	Lapas Lapų
PP	[Redacted]			1 1

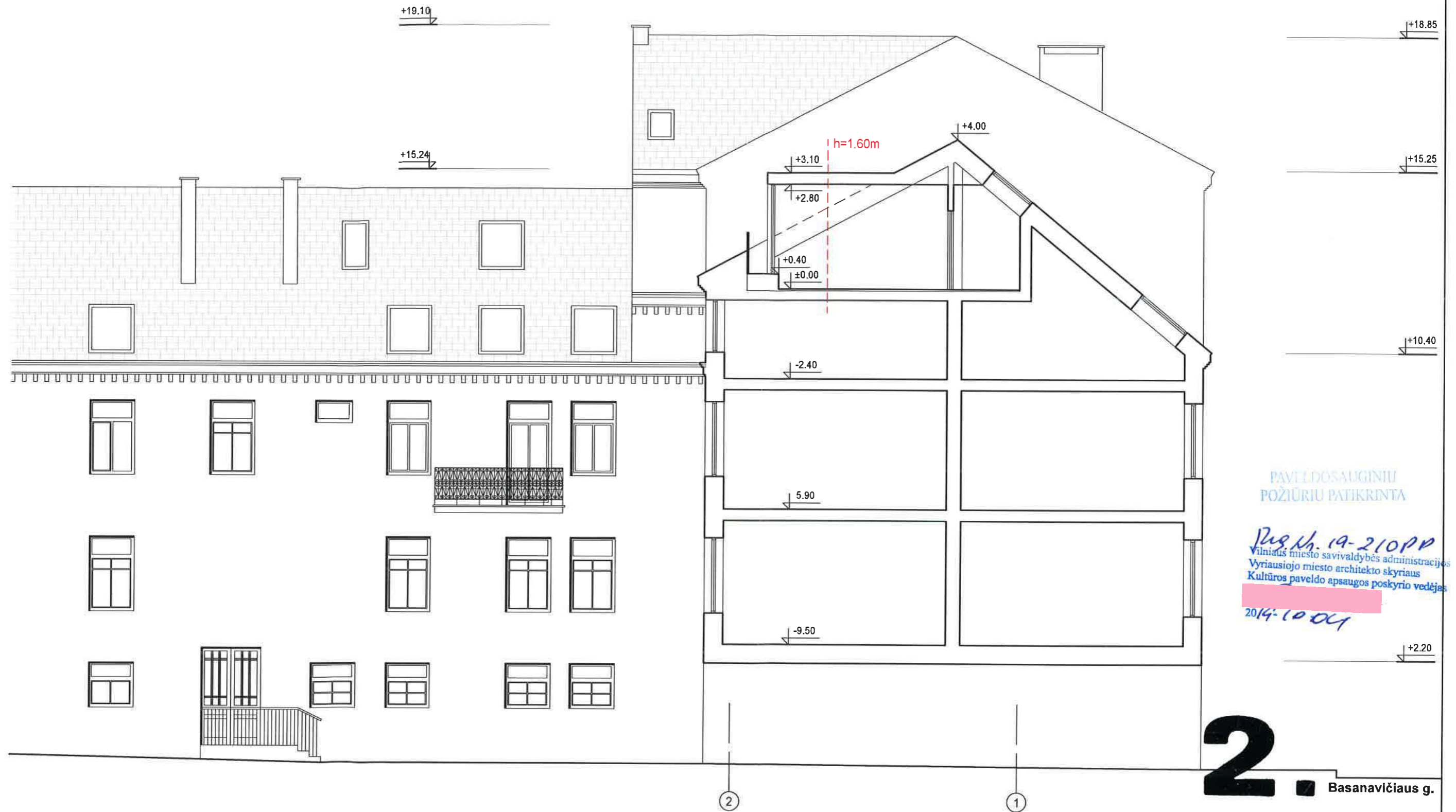


PAVEL DOŠAIGINIS  
POŽIŪRIU PATIKRINTA

*11154-19-210 PP*  
Lietuvos miesto savivaldybės administracijos  
vyriausiojo miesto architekto skyriaus  
Kultūros paveldo apsaugos poskyrio vedėjas

*201910-09*

Atestato Nr.	PĮ. "AGA arch. art."		Daugiabučio gyvenamojo namo Basanavičiaus g. 6, Vilniuje, negyvenamųjų patalpų- neįrengtų pastogių (un. nr.4400-5087-0370:1905 ir un. nr. 4400-5087-0381:1906) paskirties keitimo į gyvenamąjį kapitalinio remonto projektas	
A1154 NKPA Nr.0352	PV	G. A. Sakalis	2019 05	Laida
	Arch.	A. Umbrasas	2019 05	Kieto fasadas, M1:100
	Arch.	J. Pauplienė	2019 05	
Etapas	K [redacted] K [redacted] K [redacted]		AGA-PP-2019/01	Lapas
PP				Lapų
				1
				1



PAVELDOSAUGINIU  
POŽIŪRIU PATIKRINTA

*Pug. Nr. 19-210PP*  
Vilniaus miesto savivaldybės administracijos  
Vyriausiojo miesto architekto skyriaus  
Kultūros paveldo apsaugos poskyrio vedėjas  
2014-10-01

**2.** Basanavičiaus g.

Atestato Nr.	PĮ. "AGA arch. art."			Daugiabučio gyvenamojo namo Basanavičiaus g. 6, Vilniuje, negyvenamųjų patalpų- neįrengtų pastogių (un. nr.4400-5087-0370:1905 ir un. nr. 4400-5087-0381:1906) paskirties keitimo į gyvenamąją kapitalinio remonto projektas		
A1154 NKPA Nr.0352	PV	G. A. Sakalis	2019 05	Pjūvis A-A, M1:100	Laida	0
	Arch.	A. Umbrasas	2019 05		Lapas	Lapų
	Arch.	J. Pauplienė	2019 05			
Etapas	K [redacted] K [redacted] K [redacted] K [redacted]			AGAU-PP-2019/01	1	1



**KULTŪROS PAVELDO DEPARTAMENTAS  
PRIE KULTŪROS MINISTERIJOS  
VILNIAUS SKYRIUS**

PĮ Projektavimo Firma " AGA arch. art. "  
įm. k. 120982069,  
Kalvarijų g. 3-424 (Šnipiškės), 09310 Vilnius  
Tel.: 370 68568943  
[aga.umb@gmail.com](mailto:aga.umb@gmail.com)

2019-11 - 20 Nr. (1.29-V) 2V-2942  
2019-10-11 Nr. prašymą

**DĖL DAUGIABUČIO GYVENAMOJO NAMO BASANAVIČIAUS G. 6, VILNIUJE  
PROJEKTINIŲ PASIŪLYMŲ**

Kultūros paveldo departamento prie Kultūros ministerijos Vilniaus skyrius (toliau - Skyrius) gavo 2019-10-11 Daugiabučio gyvenamojo namo Basanavičiaus g. 6, Vilniuje, neįgyvenamųjų patalpų - neįrengtų pastogių (un. nr. 4400-5087-0370:1905 ir un. nr. 4400-5087-0381) paskirties keitimo į gyvenamąjį kapitalinio remonto projektinius pasiūlymus (užsakovas - Kristijonas Kučinskas, Ignas Kiudulas, projekto rengėjas PĮ Projektavimo Firma " AGA arch. art. " - projekto vadovas - G. Sakalis) (toliau - Projektiniai pasiūlymai).

Pastatas Basanavičiaus g. 6 yra Vilniaus senamiesčio (objekto kodas Kultūros vertybių registre 16073), Vilniaus senojo miesto ir priemiesčių archeologinės vietovės (objekto kodas Kultūros vertybių registre 25504) teritorijoje.

Susipažinę ir išanalizavę pateiktus Projektinius pasiūlymus, informuojame, kad koreguoti sprendiniai Projektinių pasiūlymų galimi, išskyrus naujai projektuojamų stoglangių su maskuojančiomis žaliuzėmis (Basanavičiaus gatvės fasade ir kiemo fasade).

Prašome teikti techninį projektą į sistemą IS infostatyba teisės aktų nustatyta tvarka.

Vilniaus skyriaus vedėja



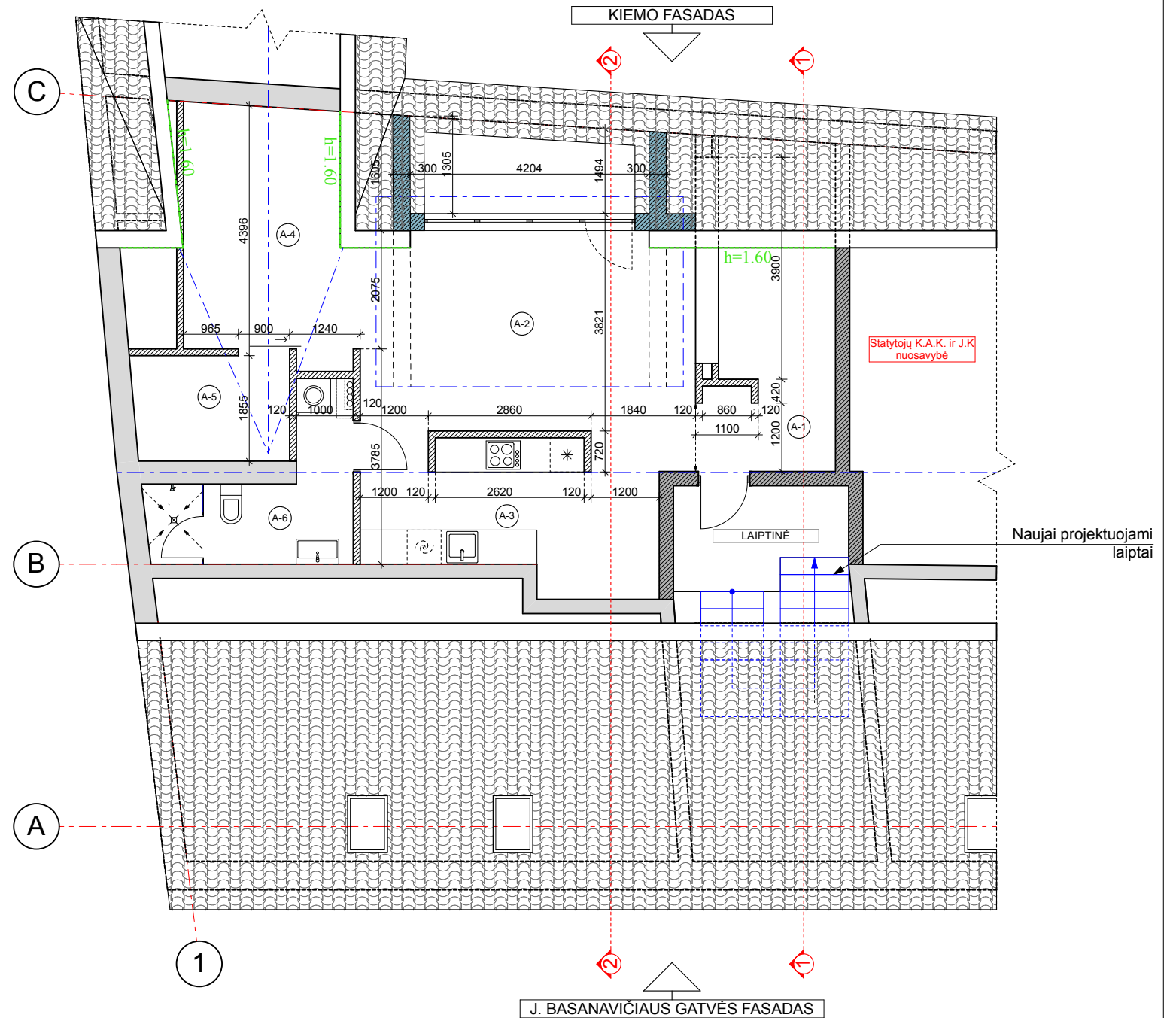
# PROJEKTINIŲ PASIŪLYMŲ SPRENDIMAI

**Buto patalpų eksplicacija:**

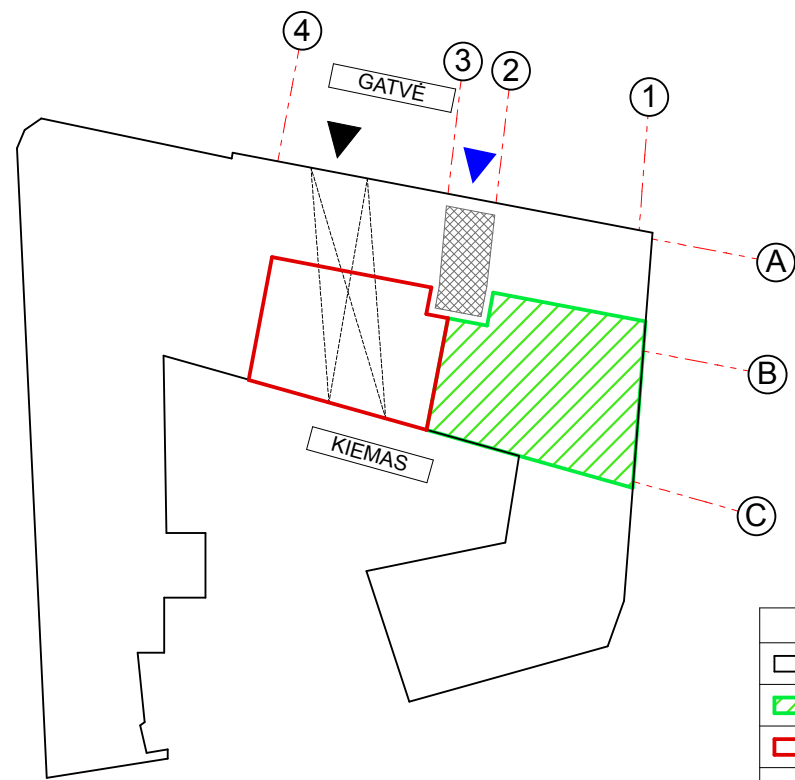
PATALPOS NUMERIS	PATALPOS PAVADINIMAS	PLOTAS
A-1	Tambūras	7,91 m <sup>2</sup>
A-2	Svetainė	19,40 m <sup>2</sup>
A-3	Virtuvė + valgomasis	11,45 m <sup>2</sup>
A-4	Miegamasis	9,35 m <sup>2</sup>
A-5	Drabužinė	5,17 m <sup>2</sup>
A-6	Dušas	6,75 m <sup>2</sup>
<b>Bendrasis plotas</b>		<b>60,03 m<sup>2</sup></b>
<b>Gyvenamasis plotas</b>		<b>40,20 m<sup>2</sup></b>
<b>Pagalbinis plotas</b>		<b>19,83 m<sup>2</sup></b>
<b>Naudingas plotas</b>		<b>60,03 m<sup>2</sup></b>

**SUTARTINIAI ŽYMĖJIMAI**

	Esamos sienos
	Proj. tarp buto ir laiptinės sienos su papildoma garso ir smūgio izoliacija
	Proj. g/k vidinės pertvaros
	Proj. tūrinio stoglangio medžio karkaso sienos
	Stogo danga - molinės čerpės
	Vertikalaus pjūvio žymėjimas



**PASTOGĖS PLANAS M1:100**



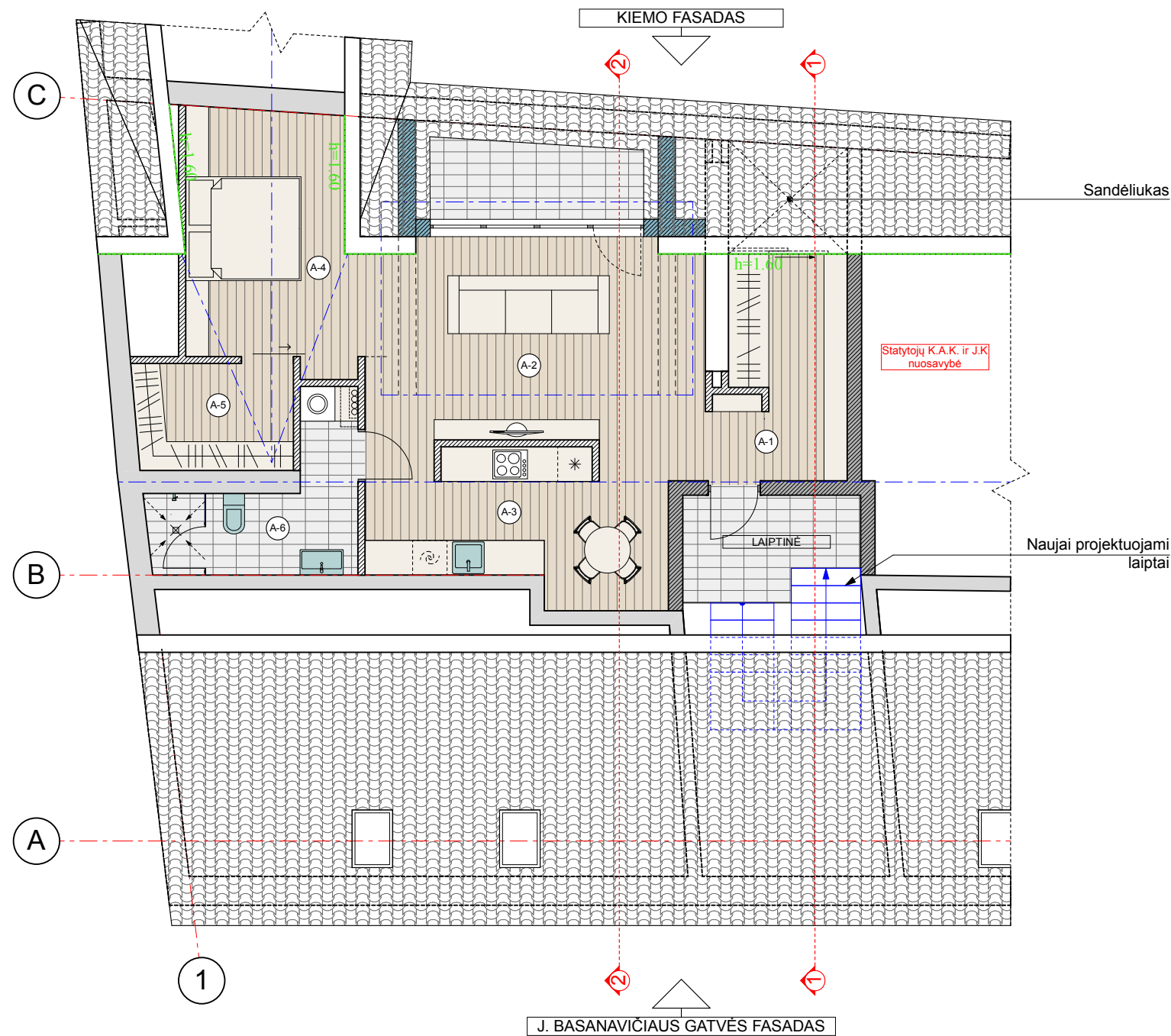
**SITUACIJOS SCHEMA**

**SUTARTINIAI ŽYMĖJIMAI**

	Esamas gyvenamasis namas
	Projektuojamo buto vieta pastate
	PP pasiūlymuose nagrinėto kaimyninio buto vieta pastate
	Gyvenamojo namo laiptinės
	Ivažiavimas į vidinį kiemą
	Proj. buto įėjimas į laiptinę

Atestato Nr.	el.p.: jovita.paupliene@gmail.com; tel.: +370 699 19914				Objekto pavadinimas: DAUGIABUČIO GYVENAMOJO NAMO J. BASANAVIČIAUS G. 6, VILNIUJE, NEGYVENAMŲJŲ PATALPŲ - NEJRENGTA PASTOGĖ NR.18 (UN. NR. 4400-5087-0370:1905) PASKIRTIES KEITIMO Į GYVENAMĄJĄ KAPITALINIO REMONTO PROJEKTAS	
Atestato Nr.	Pareigos	Pavardė	Parašas	Data	Brėžinio pavadinimas:	Proj. etapas
A602	PV	V. Vileikis		2019 07	SITUACIJOS SCHEMA M1:500, TECHNINIS BUTO PLANAS M1:100	P.P.
A1618	Arch.	J. Pauplienė		2019 07		
Statytojo (užsakovo) pavadinimas, adresas:					Sutarties nr.:	Lapas
I. K.					Proj. dalis	Lapų
					SA	
					Nr. laida	
					1	
					Mastelis	
					100	

# PROJEKTINIŲ PASIŪLYMŲ SPRENDIMAI



SUTARTINIAI ŽYMĖJIMAI	
	Esamos sienos
	Proj. tarp buto ir laiptinės sienos su papildoma garso ir smūgio izoliacija
	Proj. g/k vidinės pertvaros
	Proj. tūrinio stoglangio medžio karkaso sienos
	Grindų danga - parketas
	Grindų danga - plytelės
	Baldai
	Kaitlentė
	Šaldytuvas
	Indaplovė
	Virtuvinė kriauklė
	Buitinė kriauklė
	Unitazas
	Trapas su nerūdijančio plieno grotelėmis
	Vertikalaus pjūvio žymėjimas

Buto patalpų eksplikacija:		
PATALPOS NUMERIS	PATALPOS PAVADINIMAS	PLOTAS
A-1	Tambūras	7,91 m <sup>2</sup>
A-2	Svetainė	19,40 m <sup>2</sup>
A-3	Virtuvė + valgomasis	11,45 m <sup>2</sup>
A-4	Miegamasis	9,35 m <sup>2</sup>
A-5	Drabužinė	5,17 m <sup>2</sup>
A-6	Dušas	6,75 m <sup>2</sup>
<b>Bendras plotas</b>		<b>60,03 m<sup>2</sup></b>
<b>Gyvenamasis plotas</b>		<b>40,20 m<sup>2</sup></b>
<b>Pagalbinis plotas</b>		<b>19,83 m<sup>2</sup></b>
<b>Naudingas plotas</b>		<b>60,03 m<sup>2</sup></b>

PASTOGĖS PLANAS M1:100

Atestato Nr.					Objekto pavadinimas: DAUGIABUČIO GYVENAMOJO NAMO J. BASANA VIČIAUS G. 6, VILNIUJE, NEGYVENAMUJŲ PATALPŲ - NEJRENGTA PASTOGĖ NR. 18 (UN. NR. 4400-5087-0370:1905) PASKIRTIES KEITIMO Į GYVENAMĄJĄ KAPITALINIO REMONTO PROJEKTAS	
el.p.: jovita.paupliene@gmail.com; tel.: +370 699 19914					Brėžinio pavadinimas:	
Atestato Nr.	Pareigos	Pavardė	Parašas	Data	ARCHITEKTŪRINIS BUTO PLANAS M1:100	
A602	PV	V. Vileikis		2019 07	P.P.	
A1618	Arch.	J. Pauplienė		2019 07		
Statytojo (užsakovo) pavadinimas, adresas:					Sutarties nr.:	Proj. dalis
I. K.						SA
					Nr. laida	1
					Mastelis	100
					Lapas	
					Lapų	

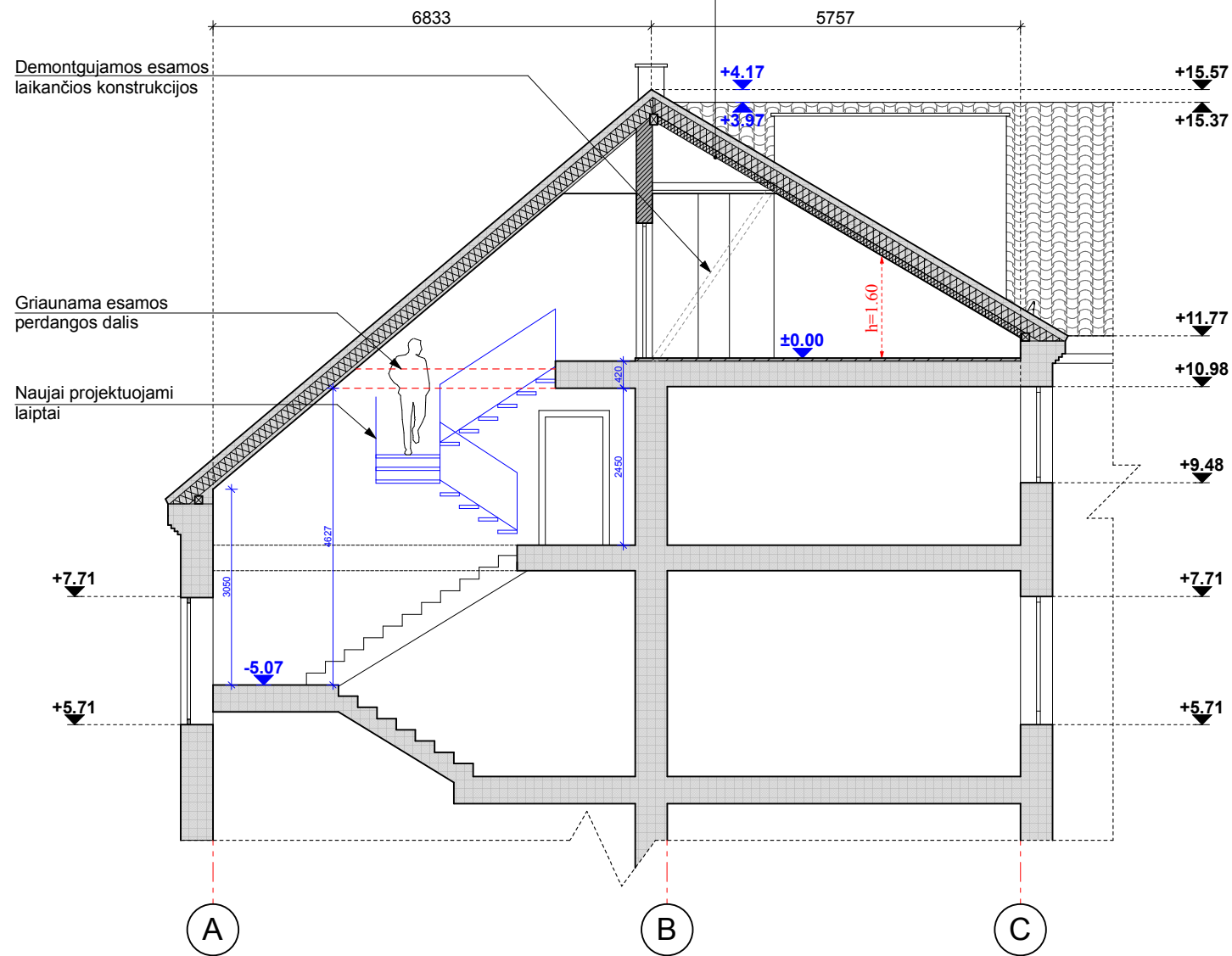
# PROJEKTINIŲ PASIŪLYMŲ SPRENDIMAI

## SUTARTINIAI ŽYMĖJIMAI

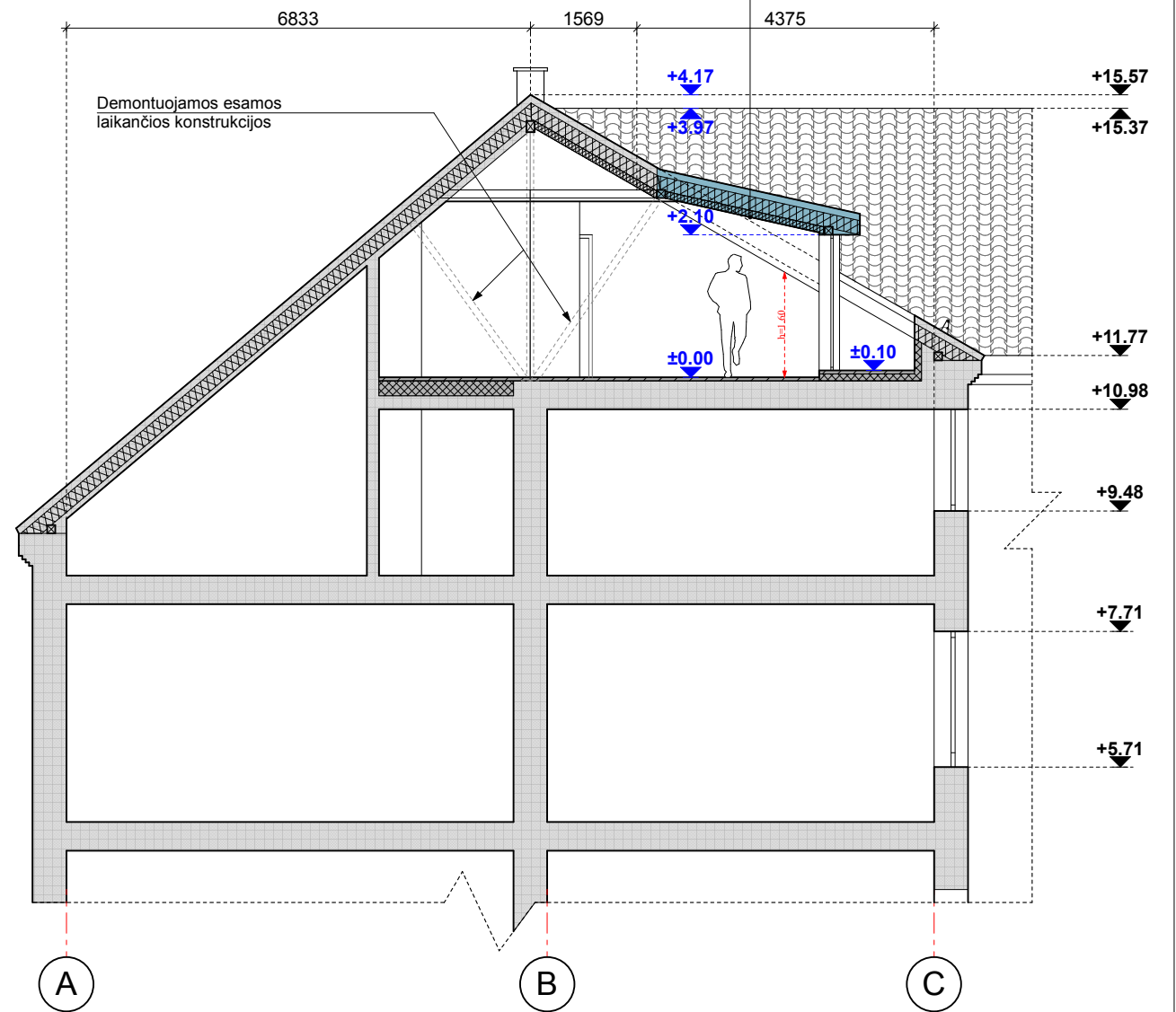
+5.71	Pastato išorinių elementų altitudės
±0.00	Altitudės pagal naujai projektuojamas palėpės patalpas

STOGO DANGA - MOLINĖS ČERPĖS  
 LENTŲ PAKLOTAS, 30 mm  
 IŠILGINIAI TAŠAI 50X50, KAS 650 mm,  
 (ventiliuojamas oro tarpas)  
 DIFUZINĖ PLĖVELĖ  
 GEGNĖ 50X200, KAS 650 mm  
 AKMENS VATA PAROC eXtra plus 50 mm  
 PUTŲ POLISTIRENAS EPS 80N 150 mm  
 SKERSINĖS LENTOS 50X100, KAS 650 mm  
 AKMENS VATA PAROC eXtra plus 100 mm  
 GARO IZOLIACIJA  
 KARKASAS GIPSO KARTONO TVIRTINIMUI  
 VIDINĖ APDAILA - 2 SL. GIPSO KARTONO  
 APDAILA

STOGO DANGA - MOLINĖS ČERPĖS  
 LENTŲ PAKLOTAS, 30 mm  
 IŠILGINIAI TAŠAI 50X50, KAS 650 mm,  
 (ventiliuojamas oro tarpas)  
 DIFUZINĖ PLĖVELĖ  
 GEGNĖ 50X200, KAS 650 mm  
 AKMENS VATA PAROC eXtra plus 50 mm  
 PUTŲ POLISTIRENAS EPS 80N 150 mm  
 SKERSINĖS LENTOS 50X100, KAS 650 mm  
 AKMENS VATA PAROC eXtra plus 100 mm  
 GARO IZOLIACIJA  
 KARKASAS GIPSO KARTONO TVIRTINIMUI  
 VIDINĖ APDAILA - 2 SL. GIPSO KARTONO  
 APDAILA



PJŪVIS 1-1 M1:100



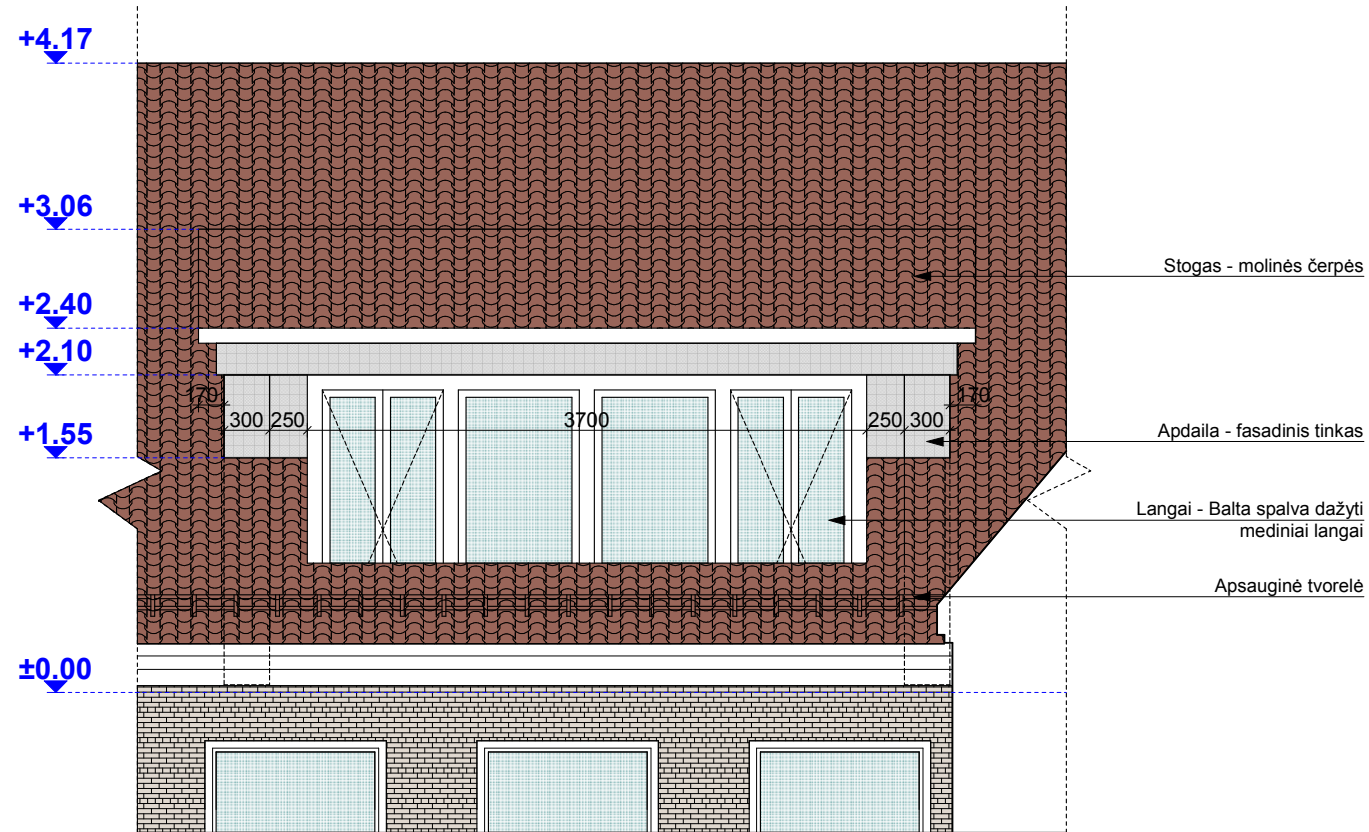
PJŪVIS 2-2 M1:100

Atestato Nr.	el.p.: jovita.paupliene@gmail.com; tel.: +370 699 19914				Objekto pavadinimas: DAUGIABUČIO GYVENAMOJO NAMO J. BASANAVIČIAUS G. 6, VILNIUJE, NEGYVENAMŲJŲ PATALPŲ - NEJRENGTA PASTOGĖ NR.18 (UN. NR. 4400-5087-0370:1905) PASKIRTIES KEITIMO Į GYVENAMĄJĄ KAPITALINIO REMONTO PROJEKTAS					
Atestato Nr.	Pareigos	Pavardė	Parašas	Data	Brėžinio pavadinimas:	Proj. etapas				
A602	PV	V. Vileikis		2019 07	PJŪVIAI 1-1; 2-2	P.P.				
A1618	Arch.	J. Pauplienė		2019 07						
Statytojo (užsakovo) pavadinimas, adresas:					Sutarties nr.:	Proj. dalis	Nr. laida	Mastelis	Lapas	Lapų
I. K.						SA	1	100		

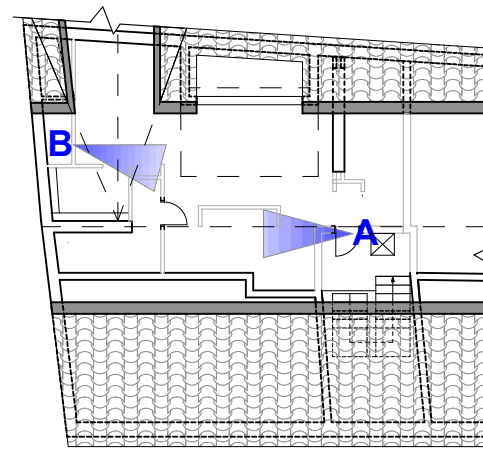
# PROJEKTINIŲ PASIŪLYMŲ SPRENDIMAI

## SUTARTINIAI ŽYMĖJIMAI

+5.71	Pastato išorinių elementų altitudės
±0.00	Altitudės pagal naujai projektuojamas palėpės patalpas



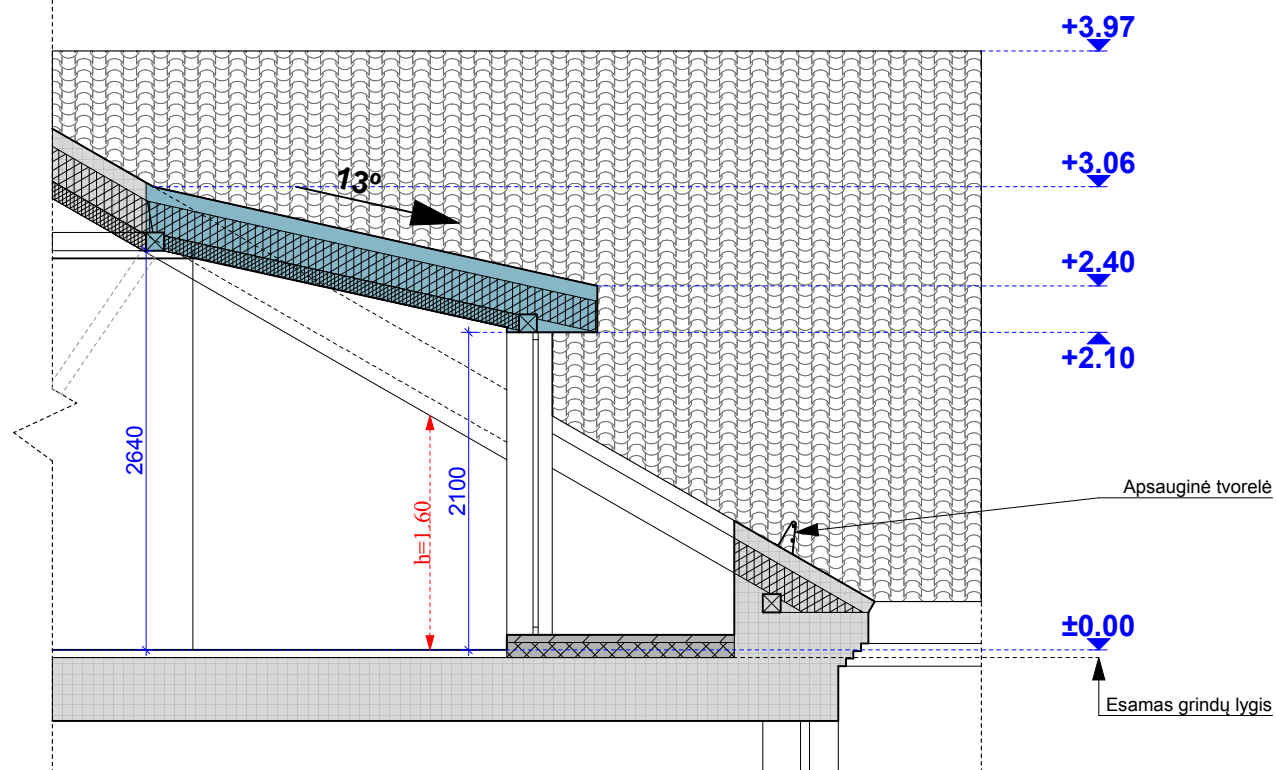
## FOTO FIKSACIJOS (Esama situacija)



A

B

## INTERJERO VIZUALIZACIJOS



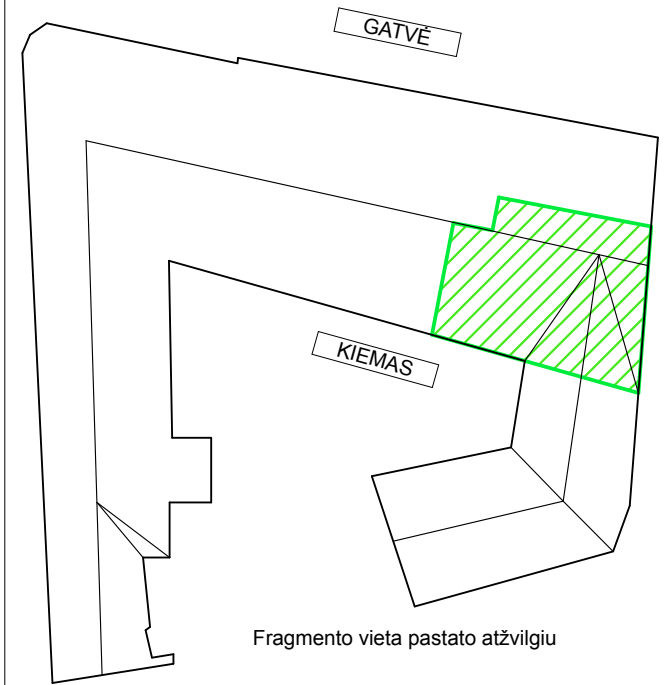
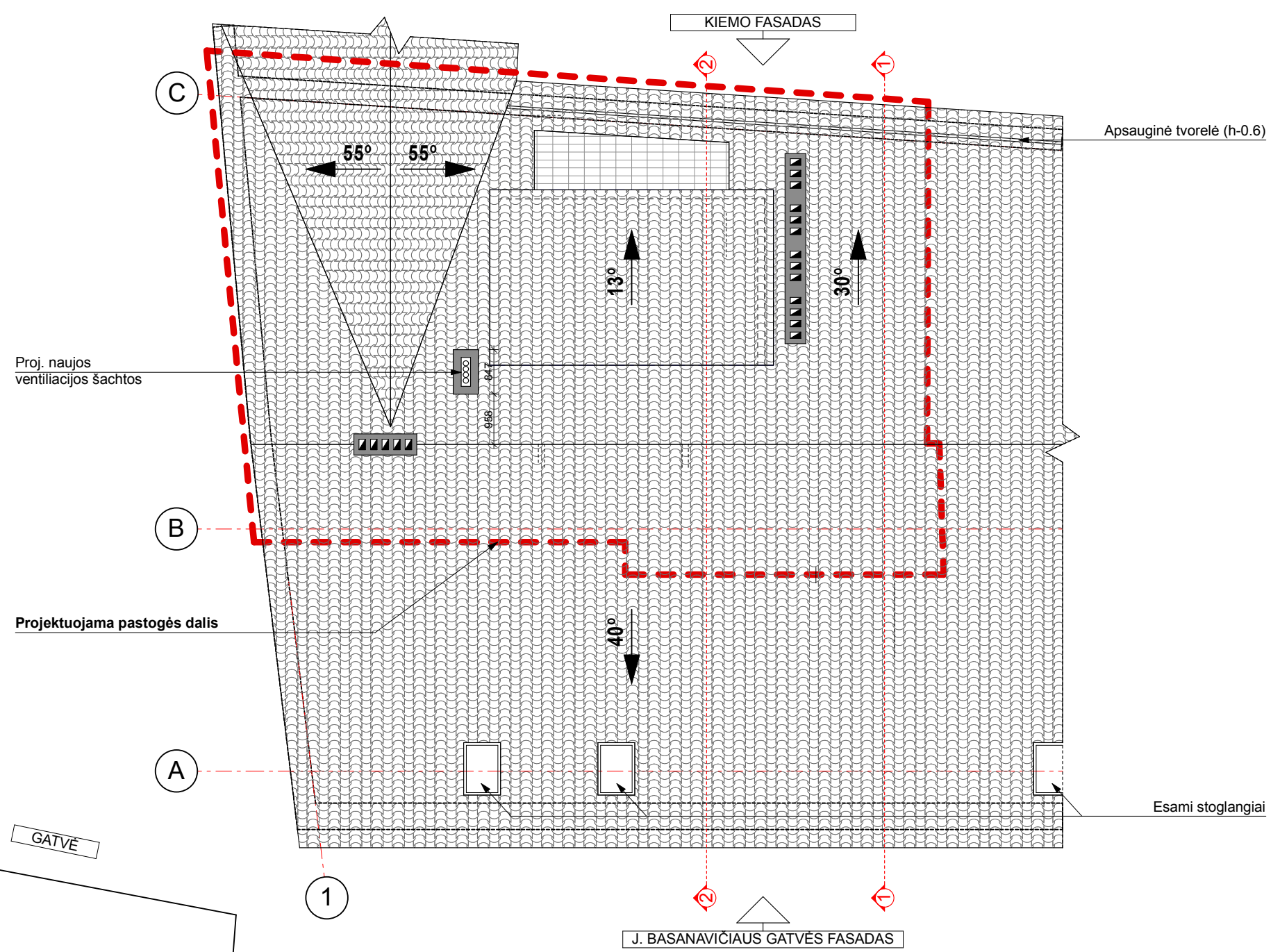
TŪRINIS STOGLANGIS M1:50

Atestato Nr.	el.p.: jovita.paupliene@gmail.com; tel.: +370 699 19914				Objekto pavadinimas: DAUGIABUČIO GYVENAMOJO NAMO J. BASANAVIČIAUS G. 6, VILNIUJE, NEGYVENAMŲJŲ PATALPŲ - NEJRENGTA PASTOGĖ NR.18 (UN. NR. 4400-5087-0370:1905) PASKIRTIES KEITIMO Į GYVENAMĄJĄ KAPITALINIO REMONTO PROJEKTAS	
Atestato Nr.	Pareigos	Pavardė	Parašas	Data	Brėžinio pavadinimas:	Proj. etapas
A602	PV	V. Vileikis		2019 07	DETALIZACIJOS	P.P.
A1618	Arch.	J. Pauplienė		2019 07		
Statytojo (užsakovo) pavadinimas, adresas:					Sutarties nr.:	Lapas
I. K.					SA	Lapų
					Nr. laida	
					Mastelis	
					100	

# PROJEKTINIŲ PASIŪLYMŲ SPRENDIMAI

**Sutartiniai žymėjimai:**

	Išorinės sienos kontūras
	Stogo nuolydis
	Stogo danga - keraminės čerpės
	Balkono danga - plytelės
	Vertikalaus pjūvio žymėjimas



Atestato Nr.					Objekto pavadinimas: DAUGIABUČIO GYVENAMOJO NAMO J. BASANAČIAUS G. 6, VILNIUJE, NEGYVENAMŲJŲ PATALPŲ - NEJRENGTA PASTOGĖ NR.18 (UN. NR. 4400-5087-0370:1905) PASKIRTIES KEITIMO Į GYVENAMĄJĄ KAPITALINIO REMONTO PROJEKTAS					
el.p.: jovita.paupliene@gmail.com; tel.: +370 699 19914					Brežinio pavadinimas:					
A602	PV	V. Vileikis	Parašas	2019 07	STOGO PLANAS (FRAGMENTAS) M1:100				Proj. etapas P.P.	
A1618	Arch.	J. Pauplienė		2019 07						
Statytojo (užsakovo) pavadinimas, adresas:					Sutarties nr.:	Proj. dalis	Nr. laida	Mastelis	Lapas	Lapų
I. K.						SA	1	100		



KIEMO FASADAS

Atestato Nr.		el.p.: jovita.paupliene@gmail.com; tel.: +370 699 19914			Objekto pavadinimas: DAUGIABUČIO GYVENAMOJO NAMO J. BASANAČIAUS G. 6, VILNIUJE, NEGYVENAMUJŲ PATALPŲ - NEĮRENGTA PASTOGĖ NR.18 (UN. NR. 4400-5087-0370:1905) PASKIRTIES KEITIMO Į GYVENAMĄJĄ KAPITALINIO REMONTO PROJEKTAS	
Atestato Nr.	Pareigos	Pavardė	Parašas	Data	Brėžinio pavadinimas:	
A602	PV	V. Vileikis		2019 07	PROJ. KIEMO FASADAS	
A1618	Arch.	J. Pauplienė		2019 07		
Proj. etapas					P.P.	
Statytojo (užsakovo) pavadinimas, adresas:					Sutarties nr.:	Proj. dalis
I. K.						SA
					Nr. laida	1
					Mastelis	100
					Lapas	
					Lapų	



J. BASANAČIAUS GATVĖS FASADAS

Atestato Nr.		el.p.: jovita.paupliene@gmail.com; tel.: +370 699 19914			Objekto pavadinimas: DAUGIABUČIO GYVENAMOJO NAMO J. BASANAČIAUS G. 6, VILNIUJE, NEGYVENAMUJŲ PATALPŲ - NEĮRENGTA PASTOGĖ NR.18 (UN. NR. 4400-5087-0370:1905) PĀSKIRTIES KEITIMO Į GYVENAMĄJĄ KAPITALINIO REMONTO PROJEKTAS	
Atestato Nr.	Pareigos	Pavardė	Parašas	Data	Brėžinio pavadinimas:	Proj. etapas
A602	PV	V. Vileikis		2019 07	PROJ. J. BASANAČIAUS G. FASADAS	P.P.
A1618	Arch.	J. Pauplienė		2019 07		
Statytojo (užsakovo) pavadinimas, adresas:					Sutarties nr.:	Lapas
I. K.					Proj. dalis	Lapų
					Nr. laida	
					Mastelis	
					SA	
					1	
					100	