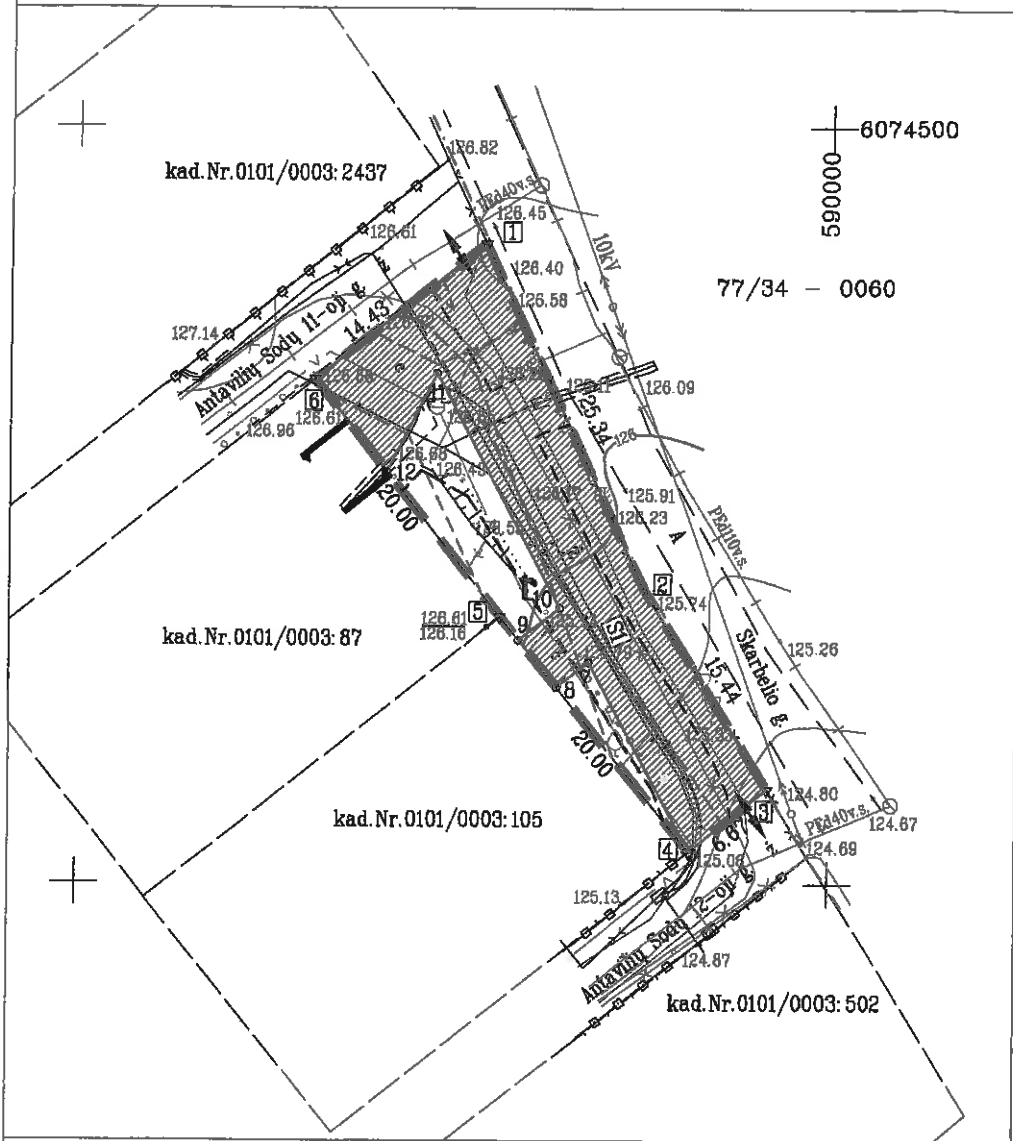


ŽEMĖS SKLYPO (SKLYPŲ) FORMAVIMO IR PERTVARKYMO PROJEKTAS M 1:500

SPRENDINIŲ BRĖŽINYS

Formuojamos teritorijos bendras plotas 0.0400ha



Servituto S1 atstumai

Linijos pav.	Linijos ilgis, m.
4-7	14.23
7-8	2.69
8-9	4.02
9-10	3.46
10-11	17.55
11-12	7.26
12-6	7.79

Sutartiniai ženklai					
Sutartinio ženklo žymėjimas	Sutartinio ženklo aprašymas	Sutartinio ženklo žymėjimas	Sutartinio ženklo aprašymas	Sutartinio ženklo žymėjimas	Sutartinio ženklo aprašymas
▽	Žemės sklypo riboženkliai	▨	Servitutas S1 (kodas 215)	⊖	Vandentiekio šulinio dangtis
—	Formuojamo sklypo Nr. 9A riba	—	Ryšių linijų apsaugos zonos	v	Vandentiekio linija
↔	Išvažiavimas, išvažiavimas	—	Dujotiekių apsaugos zonos	+	Dujotiekių linija
—	Elektros linijų apsaugos zonos	—	Vandentiekio apsaugos zonos	+	Ryšių linija
—	Kitų sklypų ribos	○	Tujų gyvatvorė	×	0.4 kV elektros kabelis
—	Gatvių raudonosios linijos	○	Pavieniai medžiai	→	Elektros stulpas

Žemės sklypo savininko/naudotojo vardas, pavardė ar pavadinimas	Žemės sklypo Nr.	bendras plotas	Formuojamo žemės sklypo (sklypų) žemės naudmenų ekspliciacija (ha)														
			Žemės ūkio naudmenos														
			Iš viso	ariama	sodai	pievos	miškas	krūmai	Iš viso	is jų servitutiniai	užstatyta teritorija	vandenys	kita žemė	nusausinta žemė			
SB, „Pušėlė“	9A	0,0400	—	—	—	—	—	—	—	—	—	0.0304	0.0304	0.0096	—	—	—

Formuojamam žemės sklypui (sklypams) taikomos specialios žemės ir miško naudojimo sąlygos, nustatytos Lietuvos Respublikos Vyriausybės 1992 m. gegužės 12 d. nutarimu Nr. 343 (Žin. 1992, Nr. 22-652)			
žemės sklypo Nr.	kodas	aprašymas	plotas, ha
9A	1	I.Ryšių linijų apsaugos zonos	0.0252
9A	6	VI.Elektros linijų apsaugos zonos	0.0236
9A	9	IX.Dujotiekių apsaugos zonos	0.0002
9A	49	XLIX Vandentiekio, lietaus ir fekalinės kanalizacijos tinklų ir įrenginių apsaugos zonos	0.0206

Projektuojami servitutai			
Skil. Nr.	Kodas	Servituto rūšis	Plotas, m²
9A	215	Kelio servitutas-teisė važiuoti transporto priemonėmis, naudotis pėsčiųjų taku (tarnaujantis), paž. S1.	304


Gatvė, namo Nr.	SB, „Pušėlė“ skl.Nr. 9A
Kaimas (miestelis)	
Seniūnija	Antakalnio
Miestas (rajonas)	Vilnius
Apskritis	Vilniaus

Kadastro vietovė	Vilniaus m. 0101			
Žemės sklypo (sklypų) kadastro Nr.	Kadastro numeris			
	bloko Nr.		žemės sklypo Nr.	
	0	0	0	3

Gretimybė	Linijos ilgis, m	Žemės sklypo kadastro Nr.	Pastabos
1-3	40.78		Skarbelio g.
3-4	6.67		Antavilių Sodų 12-oji g.
4-5	20.00	0101/0003:105	po kadastrinių matavimų
5-6	20.00	0101/0003:87	po kadastrinių matavimų
6-1	14.43		Antavilių Sodų 11-oji g.


Žemės sklypo (sklypų) savininkai ar valstybinės žemės patikėtiniai

SB, „Pušėlė“ valdybos pirmininkė Ieva Tomošūnienė (vardas ir pavardė ar pavadinimas, pareigos) 2015 03 10 (data)



Žemės sklypo (sklypų) pagrindinė žemės naudojimo paskirtis ir būdas			
Žemės sklypo Nr.	plotas	pagrindinė žemės naudojimo paskirtis	būdas
9A	0.0400 ha	žemės ūkio	sodininkų bendrijų bendrojo naudojimo žemės sklypai

Suderinta
SB, „Pušėlė“ valdybos pirmininkė Ieva Tomošūnienė (pareigos, vardas ir pavardė, institucijos pavadinimas) 2015 03 10 (parašas) (data)



(pareigos, vardas ir pavardė, institucijos pavadinimas) (parašas) (data)

(pareigos, vardas ir pavardė, institucijos pavadinimas) (parašas) (data)

(pareigos, vardas ir pavardė, institucijos pavadinimas) (parašas) (data)

Patikrinta
(spausdo vieta)



II, „Tikslūs matavimai“				
Įmonės kodas 302327480, Ukmergės g. 300B-73, Vilnius, tel.8-683-81626				
Pareigos	Vardas, pavardė	kvalifikacijos pažymėjimo data ir numeris	Parašas	Data
Matininkas	Andrius Stripeikis	2008-02-22, 2R-FP-350	<u>[Signature]</u>	2015-02-23