

(vardas, pavardė, juridinio asmens pavadinimas rašyti didžiosiomis)

Vilniaus miestas

(gyvenamosios vietos, buveinės adresas, kontaktiniai duomenys)

Vilniaus miesto savivaldybės administracijos direktoriui

**PRAŠYMAS
DĖL PAGRINDINĖS ŽEMĖS NAUDOJIMO PASKIRTIES IR (AR) BŪDO (BŪDŲ)
NUSTATYMO/PAKEITIMO**

2021 m. rugsis 30 d.
Vilnius

Prašome pakeisti pagrindinę žemės naudojimo paskirtį ir (ar) būdą (-us) žemės sklypo, esančio:

Vilniaus m. Angelas g. 16, Kad. Nr. 0101/0167: 4467,
plotas - 0,0951 ha.
(žemės sklypo vieta (adresas), plotas, kadastro numeris)

kitą, komercinai paskirtas objektas teritorijoje

(pagrindinė tikslinė žemės naudojimo paskirtis, naudojimo būdas ar pobūdis (jei yra nustatytas))

Numatoma keisti į:

kitą, nebuvo ir dabar gyvenamųjų pastatų teritorijoje

(planavimo tikslas)

Numatomo statyti objekto pavadinimas ir numatoma vykdyti veikla:

Ar yra numatomas sklypo padalijimas? Taip Ne

Vilniaus miesto savivaldybės administracijos direktoriaus sprendimą dėl pagrindinės žemės naudojimo paskirties ir (ar) būdo (būdų) nustatymo/pakeitimo prašau:

pateikti registruotu paštu _____
(nurodyti vieną tikslų adresą)

(nurodyti tikslų el. p. adresą arba telefono Nr.)

Ar buvo sudaryta sutartis dėl detaliojo teritorijų planavimo organizatoriaus teisių ir pareigų perdavimo ir ar išduotas planavimo sąlygų sąvadas sklypui, kurio paskirtį ir (ar) būdą (-us) prašoma nustatyti/pakeisti?

Taip, buvo sudaryta sutartis ir išduotos planavimo sąlygų sąvadas;

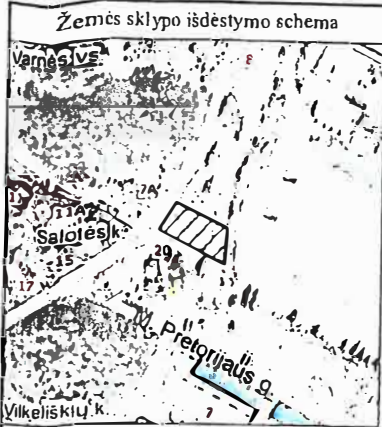
Ne, yra/nėra sutarties ir nėra planavimo sąlygų sąvado.

PRIDĖDAMA:

1. Naudojamo žemės sklypo plano kopija, 1 egz., 1 lapai (ų);
2. Nekilnojamojo turto registro išrašo (pažymėjimo) kopija, 1 egz., 1 lapai (ų);
3. Lietuvos Respublikos juridinių asmenų registro išrašo kopija, (jei žemės sklypas (-ai) priklauso juridiniam asmeniui, egz., lapai (ų));
4. Kreditoriaus sutikimas dėl žemės sklypo (-ų) pagrindinės žemės naudojimo paskirties keitimo (jei žemės sklypas (-ai) yra įkeistas (-i), egz., lapai (ų));
5. Žemės sklypo planas, kuriame nurodytos sklypo dalys su konkrečiais pageidaujama žemės naudojimo būdais (jei prašoma nustatyti skirtingus sklypo žemės naudojimo būdus atskiroms žemės sklypo dalims), egz., lapai (ų);
6. Lietuvos Respublikos miškų valstybės kadastro miškų schema bei miško žemės ir medelynų tūrio kainų duomenys (jei žemės sklypui (-ams) yra nustatyti miško naudojimo apribojimai, e ., lapai (ų):)

(Vardas, pavardė)

Jeigu žemės sklypą naudoja du ar daugiau asmenų bendrosios dalinės ar jungtinės nuosavybės teise, jie pateikia prašymą, pasirašytą visų ar vieno iš jų, turinčio notariškai patvirtintą įgaliojimą atstovauti kitiems asmenims.



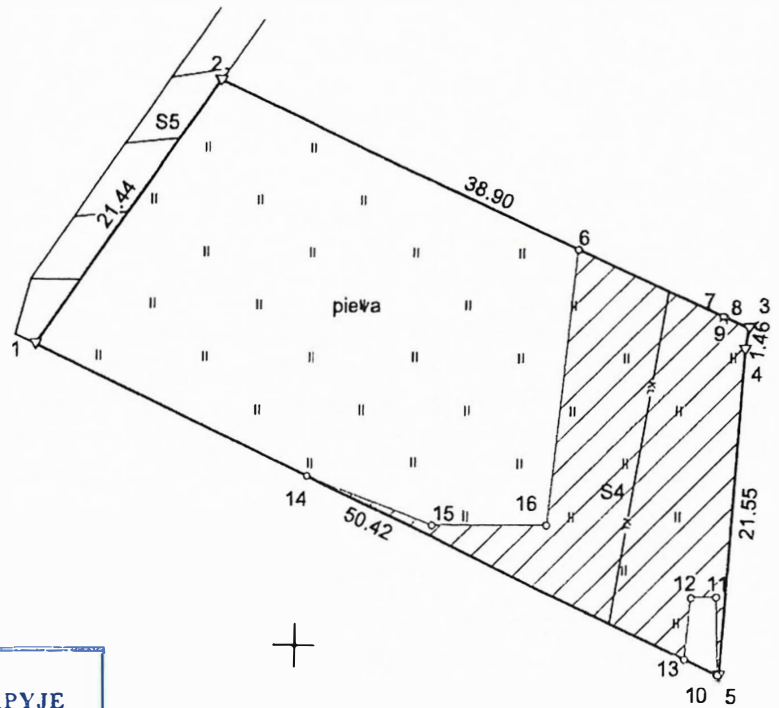

ŽEMĖS SKLYPO PLANAS M 1:500

Sklypo plotas 951 m²

| | | | | |
|---------------------------|---------|-----------------|---------|---------|
| Kadastro: | vietovė | Vilniaus m. | blokas | sklypas |
| Žemės sklypo kadastro Nr. | | 0 1 0 1 0 1 6 7 | 4 4 6 7 | |

| | |
|--------------------|-----------------------|
| Savivaldybė | Vilniaus m. |
| Seniūnija | |
| Gyvenamoji vietovė | Salotės k. |
| Gatvė, namo Nr. | Skł.Nr. pagal proj. 4 |

| Gretimybė | Gretimo žemės sklypo kadastro Nr. | Pastabos |
|-----------|-----------------------------------|--------------------------------|
| 1-2 | | Skł.Nr. pagal proj. 5 |
| 2-3 | | Skł.Nr. pagal proj. 3 |
| 3-5 | | VŽF |
| 5-1 | 0101/ 0167: 2573 | Atlikti kadastriniai matavimai |



Kopija tikra

Handwritten signature and date: 2021.06.29

Su pagal 2019 m. gruodžio mėn. 12 d. atliktą žemės sklypo ribų paženklinimą-parodymą parengtame žemės sklypo plane išbraižytomis ribomis ir apskaičiuotu žemės sklypo plotu sutinku:

(vardas, pavardė)

(data)

ŽEMĖS SKLYPO RIBOS PAŽYMĖTOS KADASTRO ŽEMĖLAPYJE
2021. 06. 29
 (data)
 VĮ Registrų centro turto registrų tvarkymo tarnybos
 Nekilnojamojo turto kadastro departamento
 Vilniaus skyrius
 Resnioji kadastro specialistė
 (pareigos) (parašas) (vardas, pavardė)
Janė Novogrockytė

Pastabos:
 inžineriniai tinklai nužymėti kartografuojant vietovėje

| UAB "Geopletra" | | | |
|---|--------------------|-----------------------------------|------------|
| Konstitucijos pr. 23 A korpusas 307 kab. Vilnius. Tel. Nr. +37068490074. El. paštas - info@geopletra.lt | | | |
| Pareigos | Parašas | Vardas ir pavardė | Data |
| direktorius | <i>[Signature]</i> | PETRAS JAGMINAS | 2019-12-12 |
| Matininko kvalifikacijos pažymėjimo Nr.: 2M-M-1801 | | GEO OBJEKTO KODAS: 4400-5367-6503 | |

575150

575200

575250