



Užsakovai:

PAGAL ĮGALIOJIMĄ BRONISLAV NARKEVIČ, EDGARAS ČIŽIKAS

Projekto (komplekso) pavadinimas:

**VIENBUČIO GYVENAMOJO NAMO ŠALTŪNŲ G. 10, VILNIAUS M.,
PASKIRTIES KEITIMO Į DVIBUTĮ GYVENAMĄJĮ NAMĄ PROJEKTAS**

Projekto stadija:

PROJEKTINIAI PASIŪLYMAI (PP)

Projekto dalis:

BENDROJI (BD)

Projekto kodas:

ARMS-2023.04-01-PP

Rengėjas:

Pagal IVVP Nr.43789, R.M.

Architektas:

A 1303, R.M.



VILNIAUS MIESTO SAVIVALDYBĖS ADMINISTRACIJA

PRITARIU
Vyriausiasis miesto architektas

(parašas)
202__m.____d.

PROJEKTINIŲ PASIŪLYMŲ RENGIMO UŽDUOTIS

2023 m.
Vilnius

1. Statinio projekto pavadinimas: Vienbučio gyvenamojo namo Šaltūnų g. 10, Vilniaus m. paskirties keitimo į dvibutį gyvenamąjį namą projektas.

2. Nustatomi žemės sklypo naudojimo reglamentai

2.1.	užstatymo tipas	Esamas
2.2.	užstatymo tankis	Esamas
2.3.	užstatymo intensyvumas	Esamas
2.4.	aukštis (m) nuo statinių statybos zonos esamo žemės paviršiaus	Esamas
2.5.	maksimali absoliutinė altitudė (m)	Esamas
2.6.	aukštų skaičius (nuo–iki)	Esamas
2.7.	priklausomų želdynų plotas	Esamas
2.8.	automobilių stovėjimo vietų skaičius	Privalomas automobilių stovėjimo vietas projektuoti sklypo ribose vadovaujantis STR2.06.04:2014 „Gatvės ir vietinės reikšmės keliai. Bendrieji reikalavimai“ ir Vilniaus miesto savivaldybės tarybos patvirtintais sprendimais: 2017-12-20 sprendimu Nr. 1-1312 „Dėl Vilniaus miesto savivaldybės teritorijos suskirstymo į zonas pagal nustatytus automobilių stovėjimo vietų skaičiaus koeficientus schemas, kompensavimo už papildomai įrengtas automobilių stovėjimo vietas tvarkos aprašo ir sutarties formos tvirtinimo“ bei 2021-07-14 sprendimu Nr. 1-1083 „Dėl Vilniaus miesto savivaldybės teritorijos suskirstymo į zonas pagal nustatytus automobilių stovėjimo vietų skaičiaus koeficientus schemas tvirtinimo“.
2.9.	esamų medžių įvertinimas, taksacija	Nereikalinga, jei nebus kertami medžiai. Jei medžiai kertami, pagrįsti šių kirtimų būtinumą..

3. Kiti reikalavimai

3.1.	architektūrinės išraiškos priemonės: medžiagiškumas, spalva, tūrio formos,	Vadovautis LR Statybos įstatymo 5 straipsnio bei LR Architektūros įstatymo 11 straipsnio reikalavimais.
------	--	---

	proporcijos, mastelis	Statinio architektūra turi būti tokia, kad sudarytų darnią, bendrą visumą. Keičiant pastato išvaizdą, išlaikyti pastato fasadų spalvinio, medžiaginio, fasadų ir stogo skaidymo sprendimo vientisumą, pastato architektūrinė išraiška turi būti kontekstuali aplinkai
3.2.	reikalavimai sklypo sutvarkymui ir apželdinimui	Parengti žemės sklypo sutvarkymo ir apželdinimo sprendinius. Aiškinamajame rašte apibūdinti teritorijos sutvarkymo kompozicijos idėją. Parengti sklypo analizę, kurioje būtų išnagrinėta bei paaiškinta pradinė sklypo esama situacija (klimatinės sąlygos, esami medžiai, sklypo ekologinė funkcija supančios aplinkos kontekste, aukščiai, reljefas). Aprašyti sklypo dangų medžiagiškumą, parinkimo motyvus. Projektuojant automobilių saugyklą ar automobilių stovėjimo vietas, išlaikyti norminius atstumus, nustatytus STR 2.06.04:2014 „Gatvės ir vietinės reikšmės keliai. Vadovautis Priklausomųjų želdynų plotų normų apskaičiavimo tvarkos aprašu (patvirtintu 2007-12-21 LR Aplinkos ministro įsakymu Nr. D1-694). Vadovautis Lietuvos Respublikos aplinkos ministro 2022 m. sausio 18 d. įsakymo Nr. D1-10 redakcija „Medžių ir krūmų veisimo, vejų ir gėlynų įrengimo taisyklėmis“. Užtikrinti insoliacijos, higienos ir priešgaisrinius reikalavimus. Vadovautis Vilniaus miesto savivaldybės teritorijos bendrojo plano sprendiniais, sąlyginis didžiausias leidžiamas nelaidžių dangų kiekis sklype 40 %.
3.3.	konteksto sąlygojami reikalavimai	Vadovautis STR 2.02.09:2005 "Vienbučiai ir dvibučiai gyvenamieji pastatai" reikalavimais. Pastato patalpų išplanavimas, paskirtis, fasadų architektūrinė išraiška turi atitikti numatomo pastato funkciją. Statytojas turi įgyvendinti statytojo teisę vadovaujantis LR Statybos įstatymo 3 straipsnio nuostatomis. Nepažeisti trečiųjų asmenų interesų.
3.4.	reikalavimai susisiekimo ir inžinerinių tinklų plėtrai	Susisiekimo ir inžinerinių tinklų sprendiniai – pagal juos eksploatuojančių institucijų sąlygas.
3.5.	kiti teritorijų planavimo dokumentuose nustatyti reikalavimai (bendruosiuose, specialiuosiuose planuose)	Vadovaujantis LR Teritorijų planavimo įstatymo 20 straipsnio 8 punktu kitos pagrindinės žemės naudojimo paskirties žemės sklype (jo dalyje, kai tai numatyta teritorijų planavimo dokumentuose), skirtame vieno ar dviejų butų gyvenamosios paskirties pastatams su pagalbinio ūkio paskirties pastatais, gali būti statomas tik vienas gyvenamosios paskirties vieno ar dviejų butų pastatas su pagalbinio ūkio paskirties pastatais, jeigu teritorijų planavimo dokumentuose nenustatyta kitaip.
3.6.	su projekto įgyvendinimu susijusi būtina viešosios infrastruktūros plėtra	Vertinti poreikį.
3.7.	projektinių pasiūlymų vaizdinės informacijos parengimas	Projektinių pasiūlymų sudėtis pagal STR1.04.04:2017 „Statinio projektavimas, projekto ekspertizė“ 13 priedo reikalavimus. Patvirtinta projektinių pasiūlymų rengimo užduotis teikiama kaip projektinių pasiūlymų sudedamoji dalis.

		Projektiniai pasiūlymai viešinami STR1.04.04:2017 „Statinio projektavimas, projekto ekspertizė“ VIII skyriuje nustatyta tvarka.
--	--	---

Janina Krikščiūnienė, tel. 2112748, janina.kriksciuniene@vilnius.lt

Lietuvos Respublikos viešojo administravimo įstatymo 14 straipsnis: asmuo turi teisę apskūsti viešojo administravimo subjekto priimtą administracinį sprendimą arba veiksma (neveikimą), taip pat viešojo administravimo subjekto vilkinimą atlikti jo kompetencijai priskirtus veiksmus šio įstatymo nustatyta tvarka tam pačiam viešojo administravimo subjektui arba aukštesniam pagal pavaldumą viešojo administravimo subjektui, arba kitų įstatymų, reglamentuojančių ginčų, kylančių iš administracinių teisinių santykių, nagrinėjimą, nustatyta tvarka išankstinio ginčų nagrinėjimo ne teismo tvarka institucijai, arba administraciniam teismui

DETALŪS METADUOMENYS

Dokumento sudarytojas (-ai)	Vilniaus miesto savivaldybė 188710061, Konstitucijos pr. 3, LT-09601, Vilnius
Dokumento pavadinimas (antraštė)	ĖL PRAŠYMO PATVIRTINTI PROJEKTINIŲ PASIŪLYMŲ RENGIMO UŽDUOTĮ PROJEKUI „VIENBUČIO GYVENAMOJO NAMO ŠALTŪNŲ G. 10, V
Dokumento registracijos data ir numeris	2023-07-21 Nr. A659-317/23(2.15.2.59E-MPA)
Dokumento gavimo data ir dokumento gavimo registracijos numeris	–
Dokumento specifikacijos identifikavimo žymuo	ADOC-V1.0
Parašo paskirtis	Pasirašymas
Parašą sukūrusio asmens vardas, pavardė ir pareigos	Benius Bučelis, Skyriaus vedėjas laikinai vykdomas vyriausiojo miesto architekto funkcijas, Administracijos direktorius
Sertifikatas išduotas	BENIUS BUČELIS LT
Parašo sukūrimo data ir laikas	2023-07-20 19:58:31 (GMT+03:00)
Parašo formatas	XAdES-T
Laiko žyme nurodytas laikas	2023-07-20 19:58:43 (GMT+03:00)
Informacija apie sertifikavimo paslaugų teikėją	EID-SK 2016, AS Sertifitseerimiskeskus EE
Sertifikato galiojimo laikas	2019-08-24 13:56:25 – 2024-08-22 23:59:59
Informacija apie būdus, naudotus metaduomenų vientisumui užtikrinti	"Registravimas" paskirties metaduomenų vientisumas užtikrintas naudojant "RCSC IssuingCA, VI Registru centras - i.k. 124110246 LT" išduotą sertifikatą "Dokumentų valdymo sistema Avilys, Vilniaus miesto savivaldybės administracija, i.k. 188710061 LT", sertifikatas galioja nuo 2021-12-20 09:38:49 iki 2024-12-19 09:38:49
Pagrindinio dokumento priedų skaičius	–
Pagrindinio dokumento priedamų dokumentų skaičius	–
Priedamo dokumento sudarytojas (-ai)	–
Priedamo dokumento pavadinimas (antraštė)	–
Priedamo dokumento registracijos data ir numeris	–
Programinės įrangos, kuria naudojantis sudarytas elektroninis dokumentas, pavadinimas	Dokumentų valdymo sistema „Avilys“, versija 3.5.72
Informacija apie elektroninio dokumento ir elektroninio (-ių) parašo (-ų) tikrinimą (tikrinimo data)	Atitinka specifikacijos keliamus reikalavimus. Visi dokumente esantys elektroniniai parašai galioja (2023-07-21 08:10:15)
Paieškos nuoroda	–
Papildomi metaduomenys	Nuorašą suformavo 2023-07-21 08:10:15 Dokumentų valdymo sistema „Avilys“

Pavadinimas	Mato vienetas	Kiekis	Pastabos
I SKYRIUS. SKLYPAS			
1. sklypo plotas	m ²	3895	
2. sklypo užstatymo intensyvumas	%	-	ESAMAS, NEKEIČIAMAS.
3. sklypo užstatymo tankis	%	-	ESAMAS, NEKEIČIAMAS.
II SKYRIUS. PASTATAS Nr.2 PAGALBINIO ŪKIO PASTATAS			
1. Pastato paskirties rodikliai (gamybos, kitos planuojamos ūkinės veiklos, paslaugų apimtis, butų, vietų, lovų, bendras ir aptarnaujamų žmonių skaičius, kiti rodikliai).			VIENBUTIS GYVENAMAS NAMAS. KEIČIAMA PASKIRTIS Į DVIBUTĮ.
2. Pastato bendrasis plotas.*	m ²	365.21	ESAMAS
3. Pastato naudingasis plotas.*	m ²	342.02	ESAMAS
4. Pastato tūris.*	m ³	1262	ESAMAS
5. Aukštų skaičius.*	vnt.	1	ESAMAS. Duomenys pagal RC išrašą Nr.10/257427.
6. Pastato aukštis.*	m	-	ESAMAS
7. Butų skaičius (gyvenamajame name), iš jų:	vnt.	-	
7.1. 1 kambario	vnt.	-	
7.2. 2 ir daugiau kambarių	vnt.	+	ESAMAS
8. Energinio naudingumo klasė		D	ESAMA
9. Pastato (patalpų) akustinio komforto sąlygų klasė		-	
10. Statinio atsparumo ugniai laipsnis		II	ESAMAS
11. Kiti papildomi pastato rodikliai	vnt.	-	Automobilių stovėjimo vietų skaičius sklype – esamas, nekeičiamas.
11. Kiti papildomi pastato rodikliai	vnt.	-	
III SKYRIUS. INŽINERINIAI TINKLAI			ESAMI CENTRAIZUOTI TINKLAI
1. Bendras kiekvienos paskirties inžinerinių tinklų ilgis:			
1.1. įvadinių:	m		
1.2. požeminės dalies	m		
2. Lauko vandentiekio tinklai:			
2.1. vamzdžio skersmuo (tik vamzdynams)	mm		
2.1.1. požeminės dalies	m		

0	2023 - 06	Pažymos gavimui		
Laida	Išleidimo data	Laidos statusas. Keitimo priežastis (jei taikoma)		
KVAL. PATV. DOK. NR.			STATINIO PROJEKTO PAVADINIMAS VIENBUČIO GYVENAMOJO NAMO ŠALTŪNŲ G. 10, VILNIAUS M., PASKIRTIES KEITIMO Į DVIBUTĮ GYVENAMĄJĮ NAMĄ PROJEKTAS	
A1303	SPV, PDV-A	R.M.	E-PARAŠAS	STATINIO NUMERIS IR PAVADINIMAS VIENBUTIS GYVENAMASIS NAMAS (6.1)
				DOKUMENTO PAVADINIMAS: BENDRIEJI STATINIO RODIKLIAI
LT	UŽSAKOVAS: B.N., E.Č.		DOKUMENTO ŽYMUO ARMS-2023.04-01-PP-BSR	Laidos Lapas 0 1 Lapų 2

Pavadinimas	Mato vienetas	Kiekis	Pastabos
2.2. vamzdžio skersmuo (tik vamzdynamis)	mm		
2.2.1. požeminės dalies	m		
2.3. inžinerinių tinklų apsaugos zonos plotis	m		
3. Buitinių nuotekų tinklai:			ESAMI CENTRAIZUOTI TINKLAI
3.1. vamzdžio skersmuo (tik vamzdynamis)	mm		
3.1.1 požeminės dalies	m		
3.2. vamzdžio skersmuo (tik vamzdynamis)	mm		
3.2.1. požeminės dalies	m		
3.3. inžinerinių tinklų apsaugos zonos plotis	m		
4.1. vamzdžio skersmuo (tik vamzdynamis)	mm		
4.1.1. požeminės dalies	m		
4.2. vamzdžio skersmuo (tik vamzdynamis)	mm		
4.2.1. požeminės dalies	m		
4.3. inžinerinių tinklų apsaugos zonos plotis	m		
4.4. Inžinerinis statinys	vnt.		

BENDRUOSIUS STATINIO RODIKLIUS TVIRTINU:

UŽSAKOVAI: B.N., E.Č.

	ARMS-2023.04-01-PP-BSR	LAPAS	LAPŲ	LAIDA
		2	2	0

AIŠKINAMASIS RAŠTAS

Objektas – **Gyvenamasis namas.**
 Objekto adresas – **Šaltūnų g. 10, Vilnius**
 Objekto statybos rūšis – **projektiniai pasiūlymai.**
 Objekto paskirtis – **Gyvenamoji (vieno buto).**
 Objekto kategorija – **Neypatingas statinys.**
 Objekto projekto tikslas – **paskirties keitimas.**
 Objektas dalimis priklauso **B.N., E.Č.**

SKLYPO PLANO DALIS

Objekto projektas atliekamas esamo statinio, stovinčio sklype adresu Šaltūnų g. 10, Vilnius paskirties keitimui iš vieno buto į dvibutį. Planuojama vietoje vieno buto suformuoti du atskirus butus. Patekimai į formuojamus butus esami iš kiemo pusės.

ARCHITEKTŪRINĖ (A) DALIS

Objekto projekto tikslas – vadovaujantis bendrasavininkų susitarimu parengti paprasto remonto projektą – pastato paskirties keitimą iš gyvenamosios (vieno buto) į gyvenamąją (dviejų butų). Pastatas priklauso B.N., E.Č.

Remiantis 2022m. rengta žemės sklypo perdalijimo schema, suformuoti du atskiri nauji sklypai (juridiniai vienetai) – pastato dalys A (priklausanti B.N.), B (priklausys E.Č.).


Projekto metu pagrindinio pastato vieno buto patalpos padalinamos į du atskirus butus:

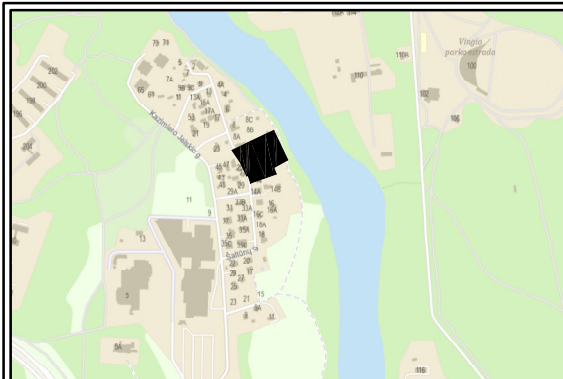
- 1.A butas (pastato dalis) – **195.6m². Ji priklausys B.N.**
- 2.B butas (pastato dalis) – **169.61m². Ji priklausys E.Č.**

Pastaba.

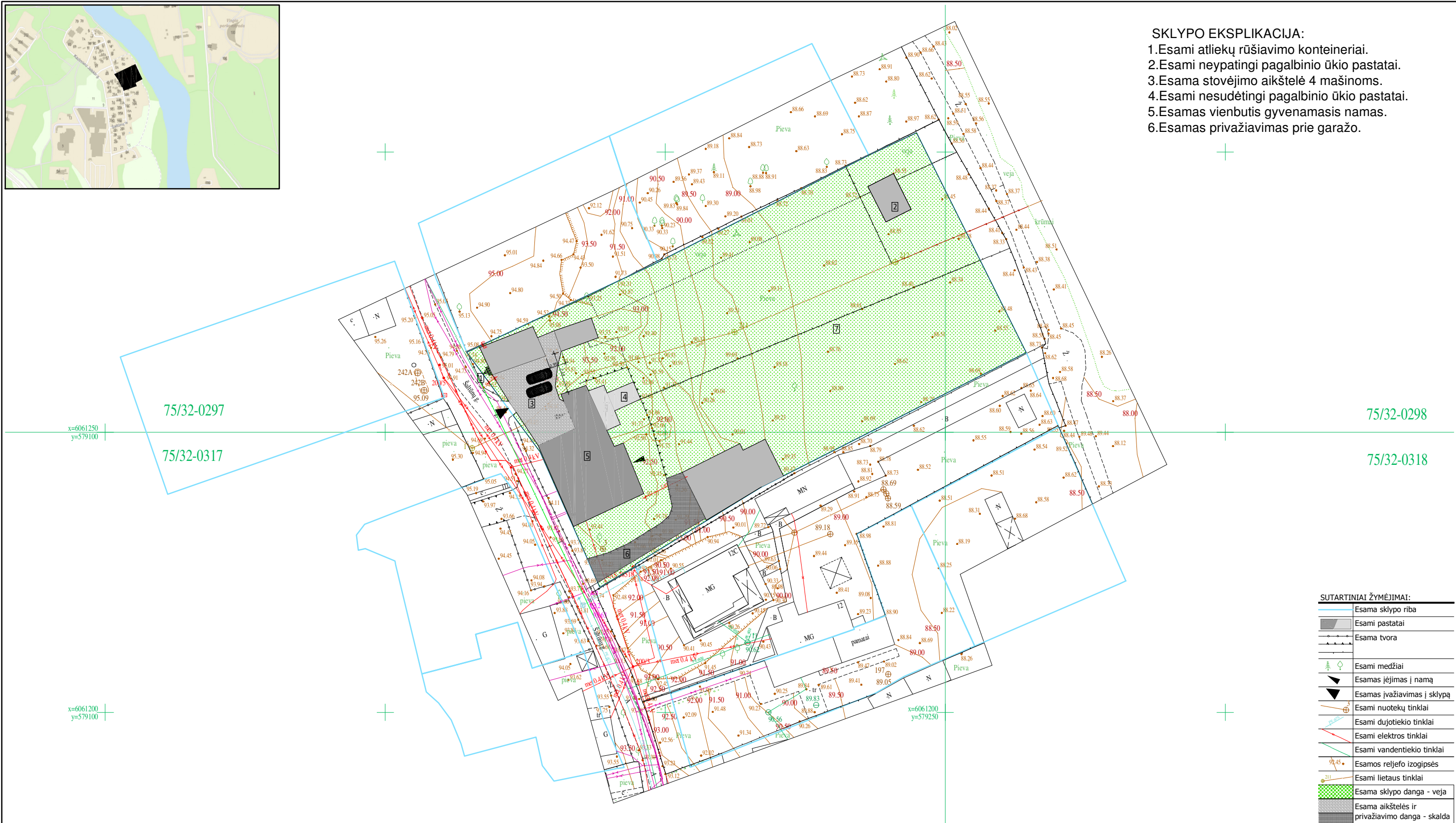
Plotai nurodyti pagal matininko N.M. parengtą nekilnojamojo turto objekto kadastrinių duomenų bylą.

Architektas, atestato Nr. A1303
 R.M.

0	2023 - 07	Pažymos gavimui		
Laida	Išleidimo data	Laidos statusas. Keitimo priežastis (jei taikoma)		
KVAL. PATV. DOK. NR.			STATINIO PROJEKTO PAVADINIMAS VIEŅBUČIO GYVENAMOJO NAMO ŠALTŪNŲ G. 10, VILNIAUS M., PASKIRTIES KEITIMO Į DVIBUTĮ GYVENAMĄJĮ NAMĄ PROJEKTAS	
A1303	SPV, PDV-A	R.M.	E-PARAŠAS	STATINIO NUMERIS IR PAVADINIMAS VIEŅBUTIS GYVENAMASIS NAMAS (6.1)
				DOKUMENTO PAVADINIMAS: AIŠKINAMASIS RAŠTAS
				Laida 0
LT	UŽSAKOVAS: B.N., E.Č.		DOKUMENTO ŽYMUO ARMS-2023.04-01-PP-AR	Lapas 1
				Lapų 1



- SKLYPO EKSPLIKACIJA:**
1. Esami atliekų rūšiavimo konteineriai.
 2. Esami neypatingi pagalbinio ūkio pastatai.
 3. Esama stovėjimo aikštelė 4 mašinoms.
 4. Esami nesudėtingi pagalbinio ūkio pastatai.
 5. Esamas vienbutis gyvenamasis namas.
 6. Esamas privažiavimas prie garažo.


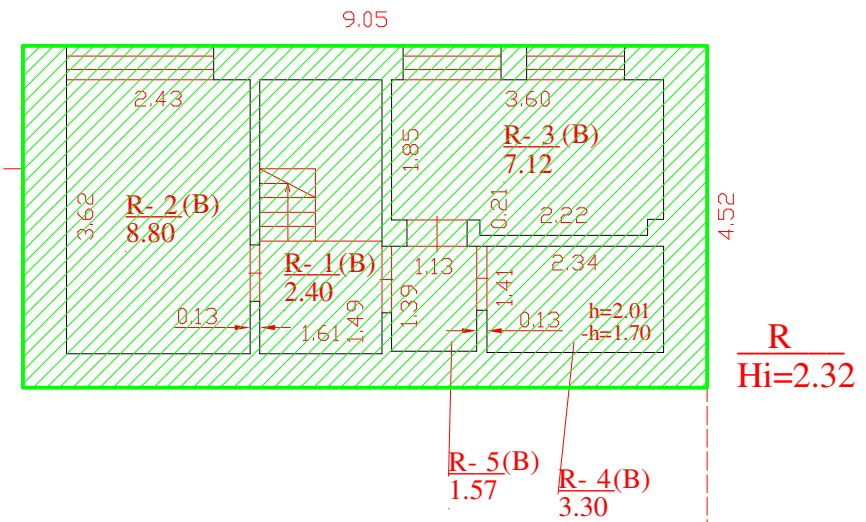


SUTARTINIAI ŽYMĖJIMAI:

	Esama sklypo riba
	Esami pastatai
	Esama tvora
	Esami medžiai
	Esamas įėjimas į namą
	Esamas įvažiavimas į sklypą
	Esami nuotekų tinklai
	Esami dujotiekio tinklai
	Esami elektros tinklai
	Esami vandentiekio tinklai
	Esamos reljefo izogipsės
	Esami lietaus tinklai
	Esama sklypo danga - veja
	Esama aikštelės ir privažiavimo danga - skalda

Koordinacių sistema: LKS-1994		Pagrindinis objektų padėties tikslumas, cm		TIIS Suderinimo Nr.:	
Aukščių sistema: LAS07		horizontalios padėties: 4	vertikalios padėties: 6		
N. Maželio individuali veikla					
el. paštas: nerijus.mazelis@gmail.com Ind. veiklos paž. nr. 022782 tel. Nr.: 867253148					
Geodezininko kvalifikacijos pažymėjimo Nr. IGKV-705		Objektas:			
Geodezininkas Nerijus Maželis		Šaltūnų g. 12C, Vilnius			
UŽSAKOVAS		PLANO TIPAS Topografinis planas - pilno turinio			
Ramunė Jarista		Objekto Nr.	Mastelis	Lapų sk. /Nr.	Data
		230529	1:500	1/1	2023-05

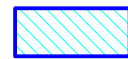
O	2023-07	LEIDIMO STATYBAI GAVIMUI			
LAIDA	IŠLEIDIMO DATA	LAIDOS STATUSAS IR IŠLEIDIMO PRIEŽASTIS (JEI TAIKOMA)			
KVAL. DOK. NR.			STATINIO PROJEKTO PAVADINIMAS: VIENBUČIO GYVENAMOJO NAMO ŠALTŪNŲ G. 10, VILNIAUS M., PASKIRTIES KEITIMO Į DVIBUTĮ GYVENAMĄJĮ NAMĄ PROJEKTAS		
A 1303	SPV	R.M.	E-PARAŠAS		STATINIO NR. IR PAVADINIMAS: VIENBUTIS GYVENAMASIS NAMAS (6.1)
					DOKUMENTO PAVADINIMAS: SKLYPO PLANAS, M 1:100
					LAIDA 0
STATYTOJAS: B.N., E.Č.					DOKUMENTO ŽYMUO: ARMS-2023.04-01-PP-SP.B-01
					LAPAS 01
					LAPŲ 01



Butas B (rūsio patalpos)

Nr.	Pavadinimas	Plotas m ²
B.R-1	Koridorius	2.40
B.R-2	Rūsio patalpa	8.80
B.R-3	Katilinė	7.12
B.R-4	Pagalbinė patalpa	3.30
B.R-5	Koridorius	1.57
Iš viso rusyje (5 patalpos)		23.19

O	2023 - 07	LEIDIMO STATYBAI GAVIMUI								
LAIDA	IŠLEIDIMO DATA	LAIDOS STATUSAS IR IŠLEIDIMO PRIEŽASTIS (JEI TAIKOMA)								
KVAL. DOK. NR.			STATINIO PROJEKTO PAVADINIMAS: VIENBUČIO GYVENAMOJO NAMO ŠALTŪNŲ G. 10, VILNIAUS M., PASKIRTIES KEITIMO Į DVIBUTĮ GYVENAMĄJĮ NAMĄ PROJEKTAS							
A 1303	SPV	R.M.	E-PARAŠAS	STATINIO NR. IR PAVADINIMAS: VIENBUTIS GYVENAMASIS NAMAS (6.1)						
				DOKUMENTO PAVADINIMAS: RŪSIO PLANAS, M 1:100						
LT	STATYTOJAS: B.N., E.Č.		DOKUMENTO ŽYMUO: ARMS-2023.04-01-PPA.B-01							
				<table border="1"> <tr> <td>LAIDA</td> <td>0</td> </tr> <tr> <td>LAPAS</td> <td>LAPŲ</td> </tr> <tr> <td>01</td> <td>01</td> </tr> </table>	LAIDA	0	LAPAS	LAPŲ	01	01
LAIDA	0									
LAPAS	LAPŲ									
01	01									



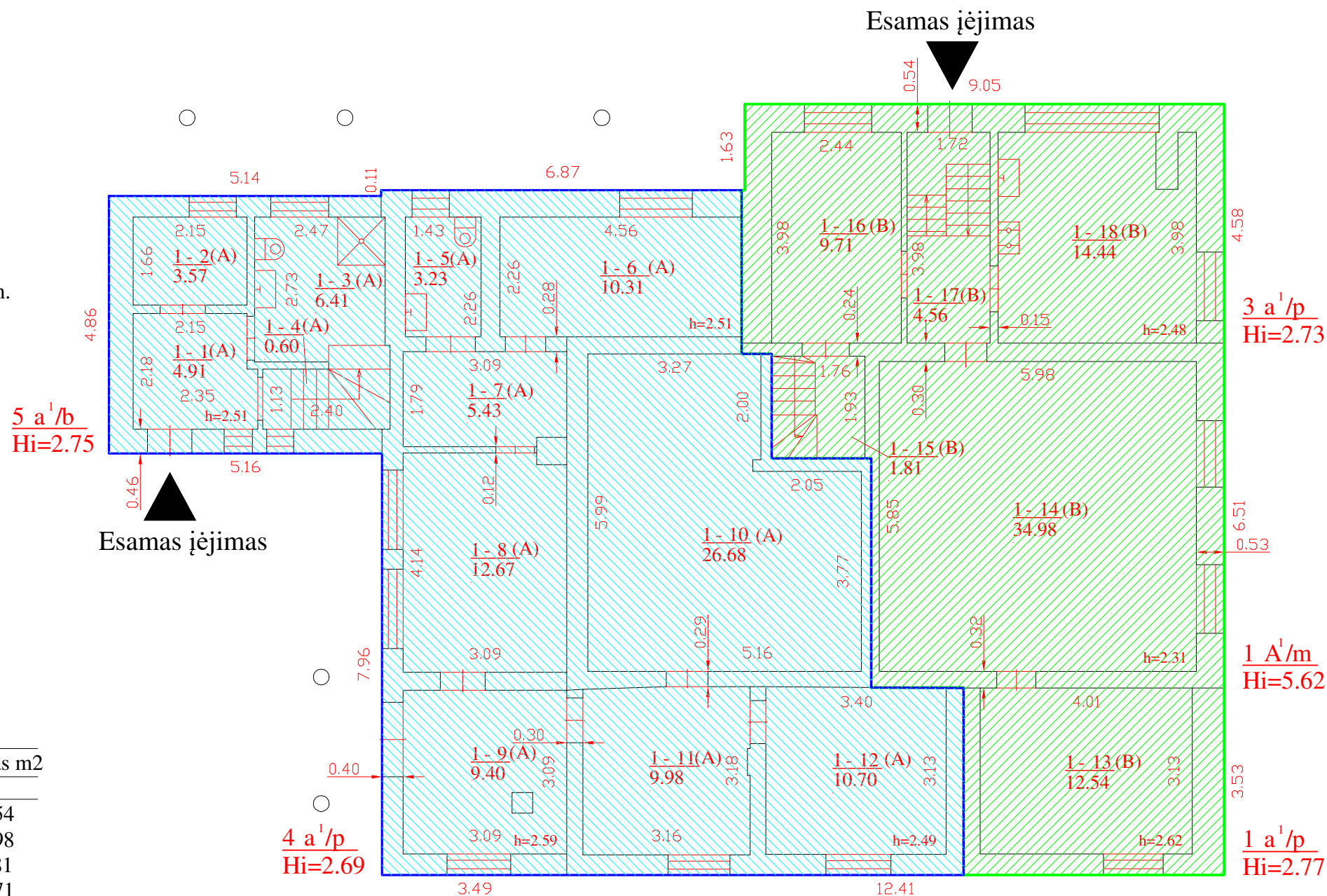
Butas A (1A patalpos)

Nr.	Pavadinimas	Plotas, kv.m.
A.1-1	Tambūras	4.91
A.1-2	Katilinė	3.57
A.1-3	Sanitarinis mazgas	6.41
A.1-4	Koridorius	0.6
A.1-5	Tualetas	3.23
A.1-6	Kambarys	10.31
A.1-7	Koridorius	5.43
A.1-8	Kambarys	12.67
A.1-9	Koridorius	9.4
A.1-10	Kambarys	26.68
A.1-11	Kambarys	9.98
A.1-12	Kambarys	10.7
Iš viso pirmo aukšto (12 patalpų)		103.89


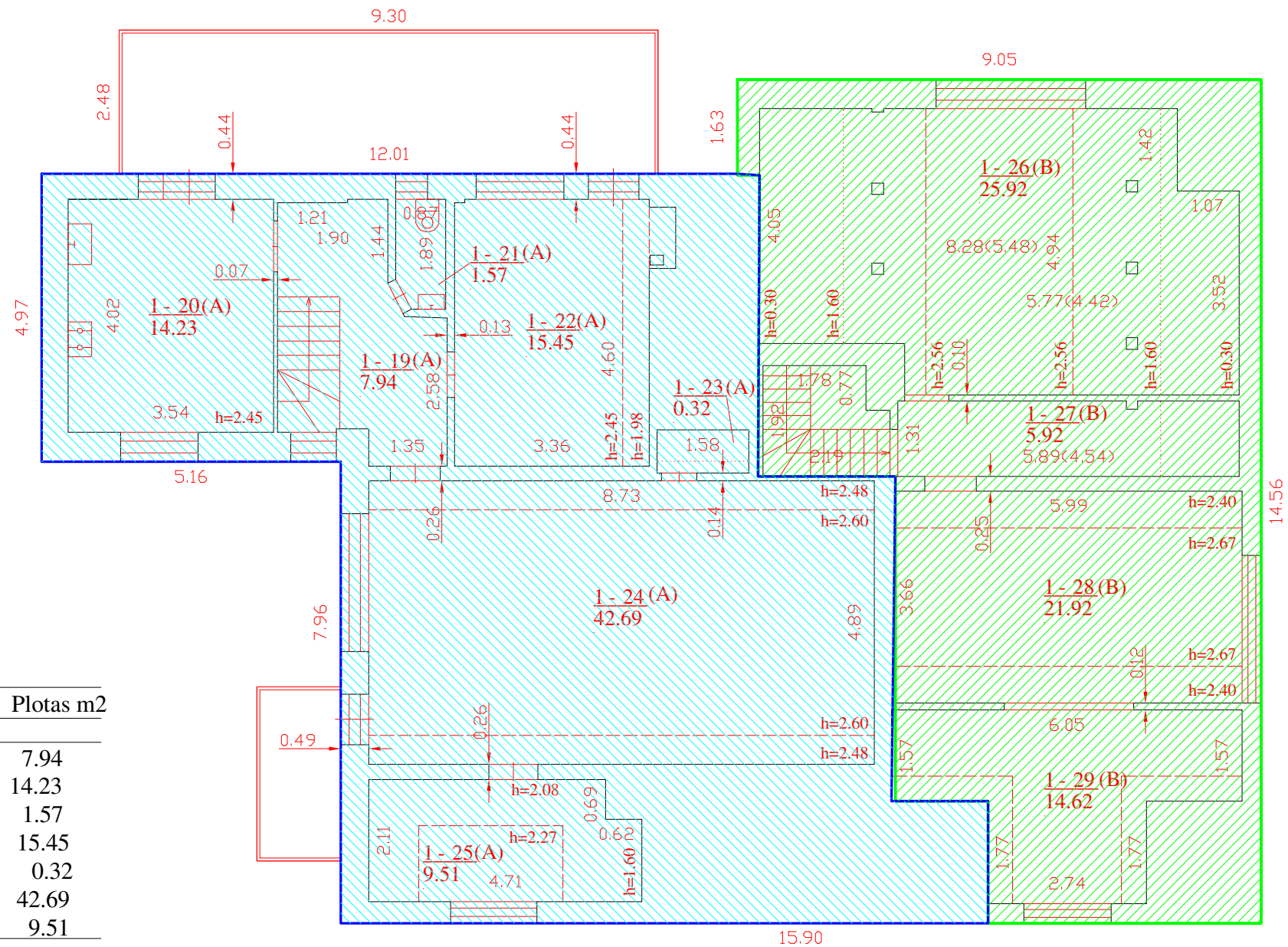


Butas B (1A patalpos)

Nr.	Pavadinimas	Plotas m2
A.1-13	Kambarys	12.54
A.1-14	Kambarys	34.98
A.1-15	Koridorius	1.81
A.1-16	Kambarys	9.71
A.1-17	Koridorius	4.56
A.1-18	Virtuvė	14.44
Iš viso pirmo aukšto (6patalpos)		78.04




O	2023 - 07	LEIDIMO STATYBAI GAVIMUI	
LAIDA	IŠLEIDIMO DATA	LAIDOS STATUSAS IR IŠLEIDIMO PRIEŽASTIS (JEI TAIKOMA)	
KVAL. DOK. NR.			STATINIO PROJEKTO PAVADINIMAS: VIENBUČIO GYVENAMOJO NAMO ŠALTŪNŲ G. 10, VILNIAUS M., PASKIRTIES KEITIMO Į DVIBUTĮ GYVENAMĄJĮ NAMĄ PROJEKTAS
A 1303	SPV	R.M.	E-PARAŠAS
			STATINIO NR. IR PAVADINIMAS: VIENBUTIS GYVENAMASIS NAMAS (6.1)
			DOKUMENTO PAVADINIMAS: PIRMO AUKŠTO PLANAS, M 1:100
LT	STATYTOJAS: B.N., E.Č.		DOKUMENTO ŽYMUO: ARMS-2023.04-01-PPA.B-02
			LAIDA 0
			LAPAS LAPŲ 01 01



Butas A (mansardos patalpos)

Nr.	Pavadinimas	Plotas m2
A.1-19	Koridorius	7.94
A.1-20	Virtuvė	14.23
A.1-21	Tualetas	1.57
A.1-22	Kambarys	15.45
A.1-23	Pagalbinė patalpa	0.32
A.1-24	Kambarys	42.69
A.1-25	Kambarys	9.51
Iš viso pirmo aukšto (7 patalpos)		91.71



Butas B (mansardos patalpos)

Nr.	Pavadinimas	Plotas m2
A.1-26	Kambarys	25.92
A.1-27	Koridorius	5.92
A.1-28	Kambarys	21.92
A.1-29	Kambarys	14.62
Iš viso pirmo aukšto (4 patalpos)		68.38

O	2023 - 07	LEIDIMO STATYBAI GAVIMUI	
LAIDA	IŠLEIDIMO DATA	LAIDOS STATUSAS IR IŠLEIDIMO PRIEŽASTIS (JEI TAIKOMA)	
KVAL. DOK. NR.			STATINIO PROJEKTO PAVADINIMAS: VIENBUČIO GYVENAMOJO NAMO ŠALTŪNŲ G. 10, VILNIAUS M., PASKIRTIES KEITIMO Į DVIBUTĮ GYVENAMĄJĮ NAMĄ PROJEKTAS
A 1303	SPV	R.M.	E-PARAŠAS
STATINIO NR. IR PAVADINIMAS:			DOKUMENTO PAVADINIMAS: MANSARDOS PLANAS, M 1:100
VIENBUTIS GYVENAMASIS NAMAS (6.1)			
DOKUMENTO ŽYMUO:			LAIDA
ARMS-2023.04-01-PPA.B-03			0
LT	STATYTOJAS: B.N., E.Č.		LAPAS
			01
			LAPŲ
			01

DETALŪS METADUOMENYS

Dokumento sudarytojas (-ai)	Vilniaus miesto savivaldybė 188710061, Konstitucijos pr. 3, LT-09601, Vilnius
Dokumento pavadinimas (antraštė)	DĖL ŠALTŪNŲ G. 10, VILNIAUS M. PROJEKTINIŲ PASIŪLYMŲ
Dokumento registracijos data ir numeris	2023-09-13 Nr. A51-144838/23(3.3.2.26E-MPA)
Dokumento gavimo data ir dokumento gavimo registracijos numeris	–
Dokumento specifikacijos identifikavimo žymuo	ADOC-V1.0
Parašo paskirtis	Pasirašymas
Parašą sukūrusio asmens vardas, pavardė ir pareigos	Benius Bučelis, Laikinais vykdančias Vilniaus miesto savivaldybės administracijos vyriausiojo architekto funkcijas, Administracijos direktorius
Sertifikatas išduotas	BENIUS BUČELIS LT
Parašo sukūrimo data ir laikas	2023-09-12 20:34:01 (GMT+03:00)
Parašo formatas	XAdES-T
Laiko žymoje nurodytas laikas	2023-09-12 20:34:14 (GMT+03:00)
Informacija apie sertifikavimo paslaugų teikėją	EID-SK 2016, AS Sertifitseerimiskeskus EE
Sertifikato galiojimo laikas	2019-08-24 13:56:25 – 2024-08-22 23:59:59
Informacija apie būdus, naudotus metaduomenų vientisumui užtikrinti	"Registravimas" paskirties metaduomenų vientisumas užtikrintas naudojant "RCSC IssuingCA, VI Registru centras - i.k. 124110246 LT" išduotą sertifikatą "Dokumentų valdymo sistema Avilys, Vilniaus miesto savivaldybės administracija, į.k. 188710061 LT", sertifikatas galioja nuo 2021-12-20 09:38:49 iki 2024-12-19 09:38:49
Pagrindinio dokumento priedų skaičius	–
Pagrindinio dokumento priedamų dokumentų skaičius	–
Priedamo dokumento sudarytojas (-ai)	–
Priedamo dokumento pavadinimas (antraštė)	–
Priedamo dokumento registracijos data ir numeris	–
Programinės įrangos, kuria naudojantis sudarytas elektroninis dokumentas, pavadinimas	Dokumentų valdymo sistema „Avilys“, versija 3.5.72
Informacija apie elektroninio dokumento ir elektroninio (-ių) parašo (-ų) tikrinimą (tikrinimo data)	Atitinka specifikacijos keliamus reikalavimus. Visi dokumente esantys elektroniniai parašai galioja (2023-09-13 08:22:30)
Paieškos nuoroda	–
Papildomi metaduomenys	Nuorašą suformavo 2023-09-13 08:22:30 Dokumentų valdymo sistema „Avilys“