


















NERIS

615981011

615981011

6312

Sutartiniai ženklai:

-  Registrų c. sklypai
-  Registrų c. (netikslų mat.) sklypai
-  Registrų c. inž. statiniai
-  MPD suformuoti sklypai
-  Saugomos gamtinės teritorijos
-  Saugomos kultūros vertybės
-  Vandenviečių SAZ
-  Valstybiniai miškai
-  Miškų taksaciniai sklypai
-  DP patvirtintos RL
-  SP patvirtintos RL
-  DP koncepcijų RL
-  Schemos patvirtintos RL
-  DP rengiamos RL
-  SP rengiamos RL
-  Schemos rengiamos RL
-  Dviračių takai

010100670153

Paneriškių g.

Grinės g.

Dubiškių g.

Maksimiškių g.



PRIEDAS PRIE 2017 m. *ugpjūtis* mėn. *7* d. VILNIAUS M. SAVIVALDYBĖS ADMINISTRACIJOS DIREKTORIAUS PAVADUOTOJO ĮSAKYMO Nr. *A30-2314* PUNKTO M 1:2000 OBJKTAS *TERITORIJOS GARIŪNŲ G. PRAIDIO TE DETRAUOTO PLANO SPLENDINGŲ KORBŲ GAVIMAS SKLYPE GRINĖS G. 4* IŠTRAUKĄ PARUOŠĖ: *V.R. SPC. R. MOCKUS* SKLYPAS YRA *PANERIŲ* SENIŪNIJOJE