



Statytojas:  
**VILNIAUS MIESTO SAVIVALDYBĖ**

Į. k. 188710061, Konstitucijos pr. 3, LT-09308 Vilnius

Jungiamojo kelio atkarpos nuo Jurgio Baltrušaičio g.  
ir ties žemės sklypu, Laisvės pr. 79A,  
statybos projektas

Statybos vieta: Vilnius

Nauja statyba  
Projektiniai pasiūlymai  
Neypatingas statinys  
Projekto Nr.: 2L-2020-08-02-PP  
Laida: 0

Projektuotojas:  
**UAB „2L ARCHITECTS“**

Į. k. 302825424, M. K. Čiurlionio g. 70, LT-03100 Vilnius  
Tel. Nr.: +370 695 46175  
El. paštas: info@2larchitektai.lt

PV J. Bajorūnaitė (A 2027) \_\_\_\_\_

SPDV R. Vaičekauskas (25884) \_\_\_\_\_

Vilnius  
2020 m.

**OBJEKTAS:** Jungiamojo kelio atkarpos nuo Jurgio Baltrušaičio g. ir ties žemės sklypu, adresu Laisvės pr. 79A, statybos projektas  
**STATYTOJAS:** Vilniaus miesto savivaldybė  
**STADIJA:** Projektiniai pasiūlymai

## PP SUDĖTIES ŽINIARAŠTIS

### 1. DOKUMENTŲ SUDĖTIES ŽINIARAŠTIS


Nr.	Dokumento pavadinimas	Dokumento žymuo	Lapų sk.	Laida
1.	Projektinių pasiūlymų dokumentų žiniaraštis	2L-2020-08-02-PP-DŽ	1	0
2.	Projektinių pasiūlymų aiškinamasis raštas	2L-2020-08-02-PP-AR	2	0

### 2. BRĖŽINIŲ SUDĖTIES ŽINIARAŠTIS

Nr.	Brėžinio pavadinimas	Dokumento žymuo	Lapų sk.	Laida
1.	Nužymėjimo ir aukščių planas M 1:500	2L-2020-08-02-PP-01	1	0
2.	Dangų planas M 1:500	2L-2020-08-02-PP-02	1	0
3.	Dangos konstrukcijos skersiniai pjūviai M 1:50	2L-2020-08-02-PP-03	1	0
4.	Medžių taksacija M 1:500	2L-2020-08-02-PP-04	1	0

### 3. PRIEDAI

Nr.	Dokumento pavadinimas	Lapų sk.
1.	2020-10-01 Vilniaus m. sav. Infrastruktūros skyriaus vedėjo patvirtinta Inžinerinio statinio projektinių pasiūlymo rengimo užduotis	3
2.	2020-10-27 Vilniaus m. sav. Infrastruktūros darbų priežiūros ir inžinerinių statinių projektų ir projektinių pasiūlymų vertinimo darbo grupės pasitarimo protokolo išrašas	2

0	2020-10-01	Projektiniai pasiūlymai		
Laida	Išleidimo data	Laidos statusas, keitimo priežastis		
	 J. k. 302825424, M. K. Čiurlionio g. 70, LT-03100 Vilnius Tel. Nr.: +370 695 46175 El. paštas: info@2larchitektai.lt	Jungiamojo kelio atkarpos nuo Jurgio Baltrušaičio g. ir ties žemės sklypu, adresu Laisvės pr. 79A, statybos projektas		
A 2027	PV	J. Bajorūnaitė	Projektinių pasiūlymų sudėties žiniaraštis	
25884	SPDV	R. Vaičekauskas		
LT	Vilniaus miesto savivaldybė		2L-2020-08-02-PP-DŽ	Lapas 1
				Lapų 1

**OBJEKTAS:** Jungiamojo kelio atkarpos nuo Jurgio Baltrušaičio g. ir ties žemės sklypu, adresu Laisvės pr. 79A, statybos projektas  
**STATYTOJAS:** Vilniaus miesto savivaldybė  
**STADIJA:** Projektiniai pasiūlymai

## 1. AIŠKINAMASIS RAŠTAS

Objekto pavadinimas	Jungiamojo kelio atkarpos nuo Jurgio Baltrušaičio g. ir ties žemės sklypu, Laisvės pr. 79A, statybos projektas
Projekto stadija	Projektiniai pasiūlymai
Statybos vieta	Vilnius
Statybos rūšis	Nauja statyba
Projektuojamų statinių sąrašas	1. D kategorijos gatvė (STR. 1.01.03:2017, 8.2 p.) – neypatingas statinys; 2. Lietaus nuotekų tinklai;
Statytojas	Vilniaus miesto savivaldybė, j. k. 188710061
Projektuotojas	UAB „2L Architects“, j. k. 302825424, direktorius Paulius Latakas
Statinio projektavimo pagrindas	Projektinių pasiūlymų rengimo užduotis, prisijungimo/ techninės sąlygos, statybos techniniai reglamentai, normatyviniai dokumentai, teritorijų planavimo dokumentai

### 1.1 Bendroji dalis

Yra rengiamas jungiamojo kelio atkarpos nuo Jurgio Baltrušaičio g. iki Laisvės pr. 79A statybos projektas.

Projektiniai pasiūlymai yra parengti vadovaujantis prisijungimo prie susisiekimo komunikacijų sąlygomis 2020-07-15 Nr. 20/947, galiojančiais įstatymais, statybos techniniais reglamentais, kitais teisės aktais.

Ruožo pabaigoje projekto planiniai sprendiniai priderinami prie projekto „Šiaurinės gatvės I etapo nuo vakarinio aplinkkelio iki Fabijoniškių g. jungties, Vilniaus m., statybos projekto“ sprendinių (projekto rengėjas SĮ „Vilniaus planas“). Jeigu jungiamojo kelio atkarpos projekto sprendiniai būtų įgyvendinami anksčiau negu kito projekto, darbo projekto metu būtina patikslinti ruožo pabaigoje esančius planinius bei kelio ženklų sprendinius.

### 1.2 Esama būklė

Šiuo metu projektuojamoje gatvės vietoje yra veja. Minėtoje atkarpoje yra nuotekų, žemos įtampos elektros, šilumos tiekimo inžineriniai tinklai.

#### 1.2.1 Esami želdiniai


Į numatomas statybos ribas patenka 5 medžiai ir apie 300 m<sup>2</sup> ploto krūmynų zonos. Esamų medžių taksacijos lentelė:

MEDŽIŲ TAKSACIJA			
Medžio Nr.	Medžio pavadinimas	Kamieno skersmuo, cm	Būklė
1	Juodalksnis	8,0	Gera
2	Drebulė	9,0	Gera
3	Juodalksnis	9,0	Gera
4	Drebulė	10,0	Gera
5	Uosis	7,0	Gera

Techninio projekto metu turi būti patikslinama želdinių būklė ir sprendiniai. Projekte numatoma, kad trys, į statybos ribas patenkantys, medžiai yra išsaugomi, du – kertami arba perkeliami į naujas vietas. Jei statybos metu esamų medžių nepavyksta išsaugoti – jie gali būti kertami arba perkeliami į naujas vietas. Už medžių kirtimą turi būti kompensuojama Aplinkos ministro nustatyta tvarka.

### 1.3 Projektiniai sprendiniai

Vadovaujantis STR 2.06.04:2014 „Gatvės ir vietinės reikšmės keliai. Bendrieji reikalavimai“, gatvės atkarpa projektuojama pagal D kategorijos reikalavimus – 5,5 m pločio asfalto danga, su dvišlaičiu 2,5% nuolydžiu. Kairėje gatvės pusėje projektuojamas 1,5 m pločio plytelių šaligatvis, su 1,5% nuolydžiu ir 1,0 m pločio šoninė skiriamoji juosta.

0	2020-10-01	Projektiniai pasiūlymai			
Laida	Išleidimo data	Laidos statusas, keitimo priežastis			
	 J. k. 302825424, M. K. Čiurlionio g. 70, LT-03100 Vilnius Tel. Nr.: +370 695 46175 El. paštas: info@2larchitektai.lt	Jungiamojo kelio atkarpos nuo Jurgio Baltrušaičio g. ir ties žemės sklypu, adresu Laisvės pr. 79A, statybos projektas			
A 2027	PV	J. Bajorūnaitė	S projekto dalies aiškinamasis raštas		
25884	SPDV	R. Vaičekauskas			
LT	Vilniaus miesto savivaldybė		2L-2020-08-02-PP-AR	Lapas 1	Lapų 2

Lietaus surinkimui numatomi lietaus nuotekų tinklai.  
Tikslesni gatvės atkarpos elementų parametrai pateikti grafinėje projekto dalyje.

#### 1.4 Bendrieji statinio rodikliai

Pavadinimas	Mato vienetas	Kiekis	Pastabos
<b>SUSISIEKIMO KOMUNIKACIJOS</b>			
1.1. Kategorija	-	D	
1.2. Ilgis	km	0,176	
1.3. Važiuojamosios dalies plotis	m	5,50	
1.4. Eismo juostų skaičius	vnt.	2	
1.5. Eismo juostos plotis	m	2,75	

#### 1.5 Eismo organizavimas

Eismas projektuojamos gatvės atkarpoje bus reguliuojamas kelio ženklais.

#### 1.6 Vertikalus suplanavimas

Esamas reljefas planuojamoje teritorijoje yra gana nelygus. Projektuojamos gatvės aukščiai ruožo pradžioje ir pabaigoje priderinami prie esamo asfalto dangų.

Nužymėjimo ir aukščių plano brėžinyje 2L-2020-08-02-PP-01 pateikiami vertikalinio plano sprendiniai, kai jungiamojo kelio projekto sprendiniai yra įgyvendinami anksčiau negu kito projekto, t. y. kai yra įsijungiama į šiuo metu esamą asfalto dangą. Jeigu pirmiau būtų įgyvendinami Šiaurinės gatvės projekto sprendiniai, ruožo pabaigoje būtina patikslinti projektines altitudes. Techniniame projekte išilginio profilio brėžinyje bus pateikiamas gatvės išilginis profilis abiem projekto įgyvendinimo variantams.

#### 1.7 Dangos

Dangos projektuojamos atsižvelgiant į gatvės paskirtį, bei esamas geologines sąlygas. Bus įrengiamos naujos, pilnos konstrukcijos dangos. Atskirų dangų įrengimo vietas pažymėtos dangų plano brėžinyje.

Atsižvelgiant į STR 2.06.04:2014 „Gatvės ir vietinės reikšmės keliai. Bendrieji reikalavimai“ 15 lentelę ir KPT SDK 19 „Automobilių kelių standartizuotų dangų konstrukcijų projektavimo taisyklių“ 9 lentelę parinkta DK 0,1 klasės asfalto dangos konstrukcija. Projektuojama dvisluoksnė 12 cm asfalto danga.

Šaligatvio plytelių dangos konstrukcija parinkta pagal STR 2.06.04:2014 „Gatvės ir vietinės reikšmės keliai. Bendrieji reikalavimai“ 15 lentelę ir KPT SDK 19 „Automobilių kelių standartizuotų dangų konstrukcijų projektavimo taisyklių“ 13 lentelę.

Projekte numatytos ir specialios dangos neįgaliesiems ir silpnaregiams. Jų įrengimo vietas žiūrėti dangų plano brėžinyje.

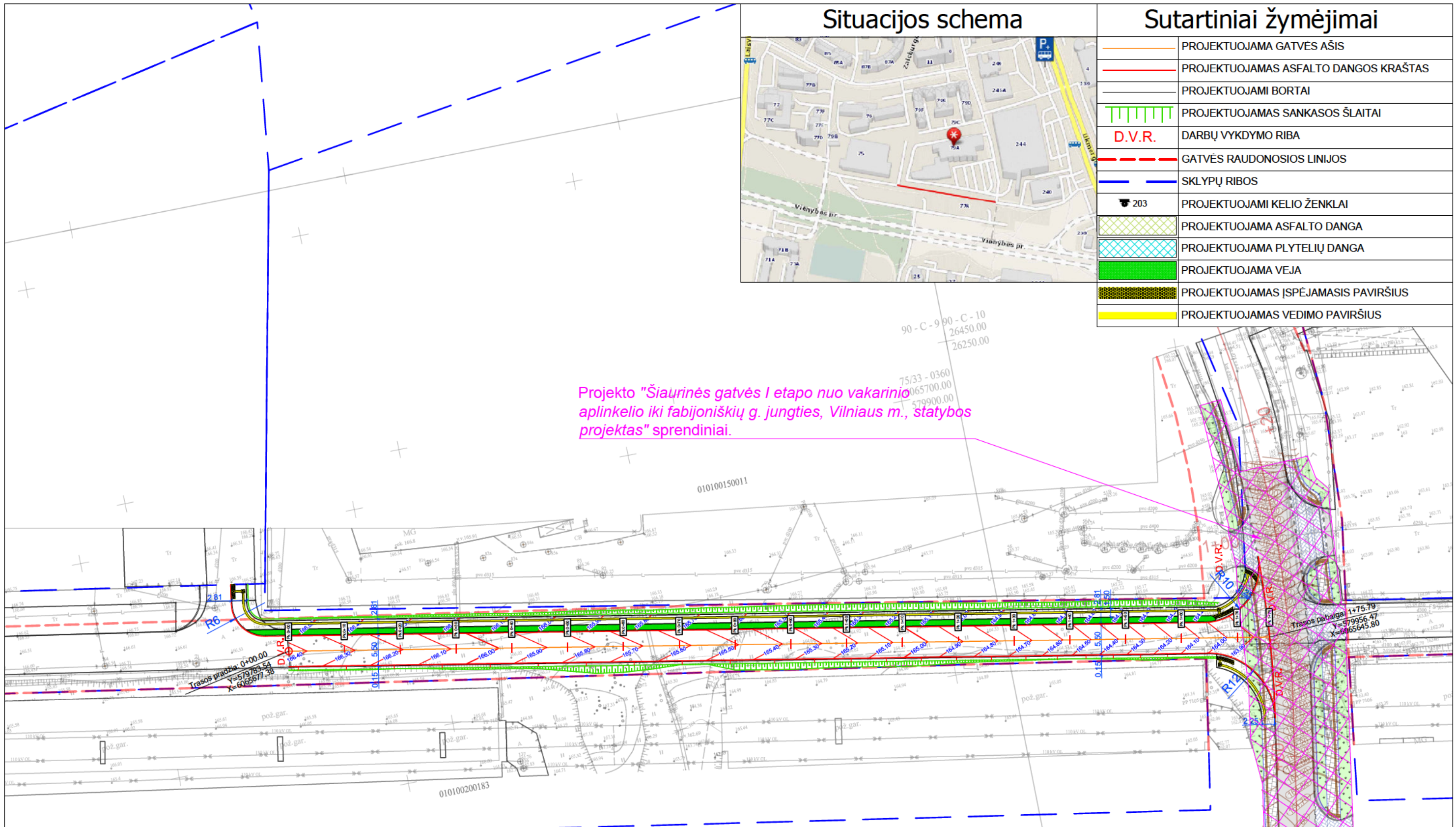
#### 1.8 Nužymėjimas

Projektuojamos gatvės nužymėjimas atliktas koordinatėmis bei nurodant pločius bei kitus matmenis.

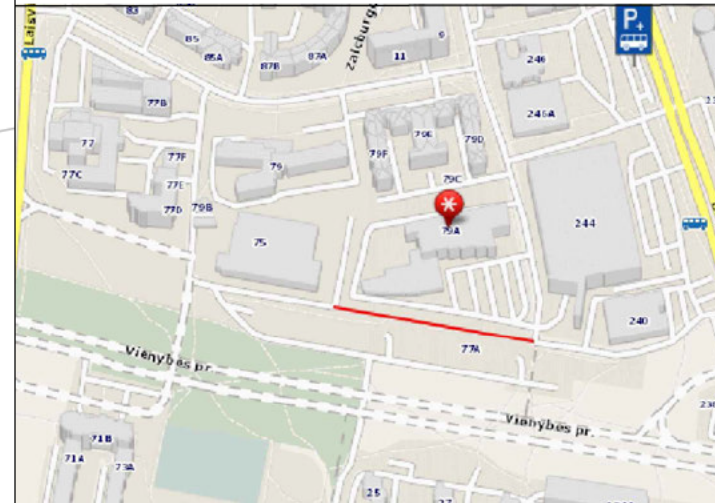
#### 1.9 Apželdinimas

Tvarkomo sklypo suformuotą paviršių numatoma apsėti veja. Statybos metu sugadintos esamos dangos bus atstatomos.

**BRÉŽINIAI**



### Situacijos schema



### Sutartiniai žymėjimai

	PROJEKTUOJAMA GATVĖS AŠIS
	PROJEKTUOJAMAS ASFALTO DANGOS KRAŠTAS
	PROJEKTUOJAMI BORTAI
	PROJEKTUOJAMAS SANKASOS ŠLAITAI
	D.V.R. DARBŲ VYKDYMO RIBA
	GATVĖS RAUDONOSIOS LINIJOS
	SKLYPŲ RIBOS
	203 PROJEKTUOJAMI KELIO ŽENKLAI
	PROJEKTUOJAMA ASFALTO DANGA
	PROJEKTUOJAMA PLYTELIŲ DANGA
	PROJEKTUOJAMA VEJA
	PROJEKTUOJAMAS ĮSPĖJAMASIS PAVIRŠIUS
	PROJEKTUOJAMAS VEDIMO PAVIRŠIUS

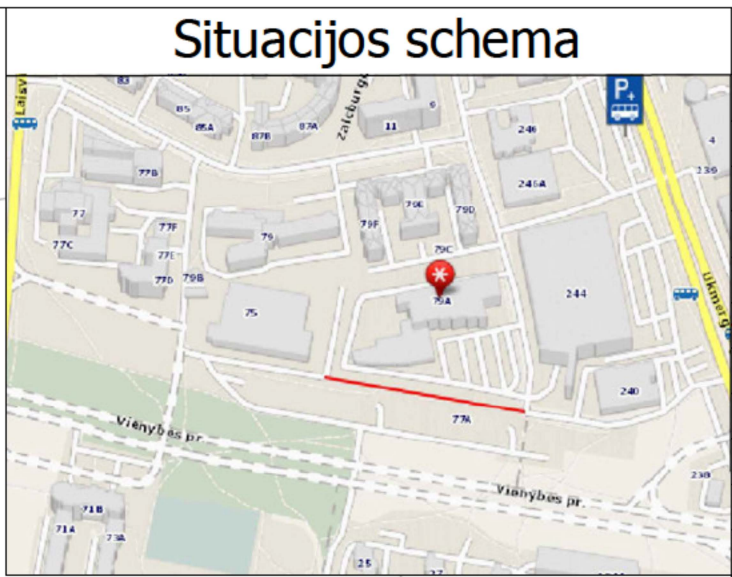
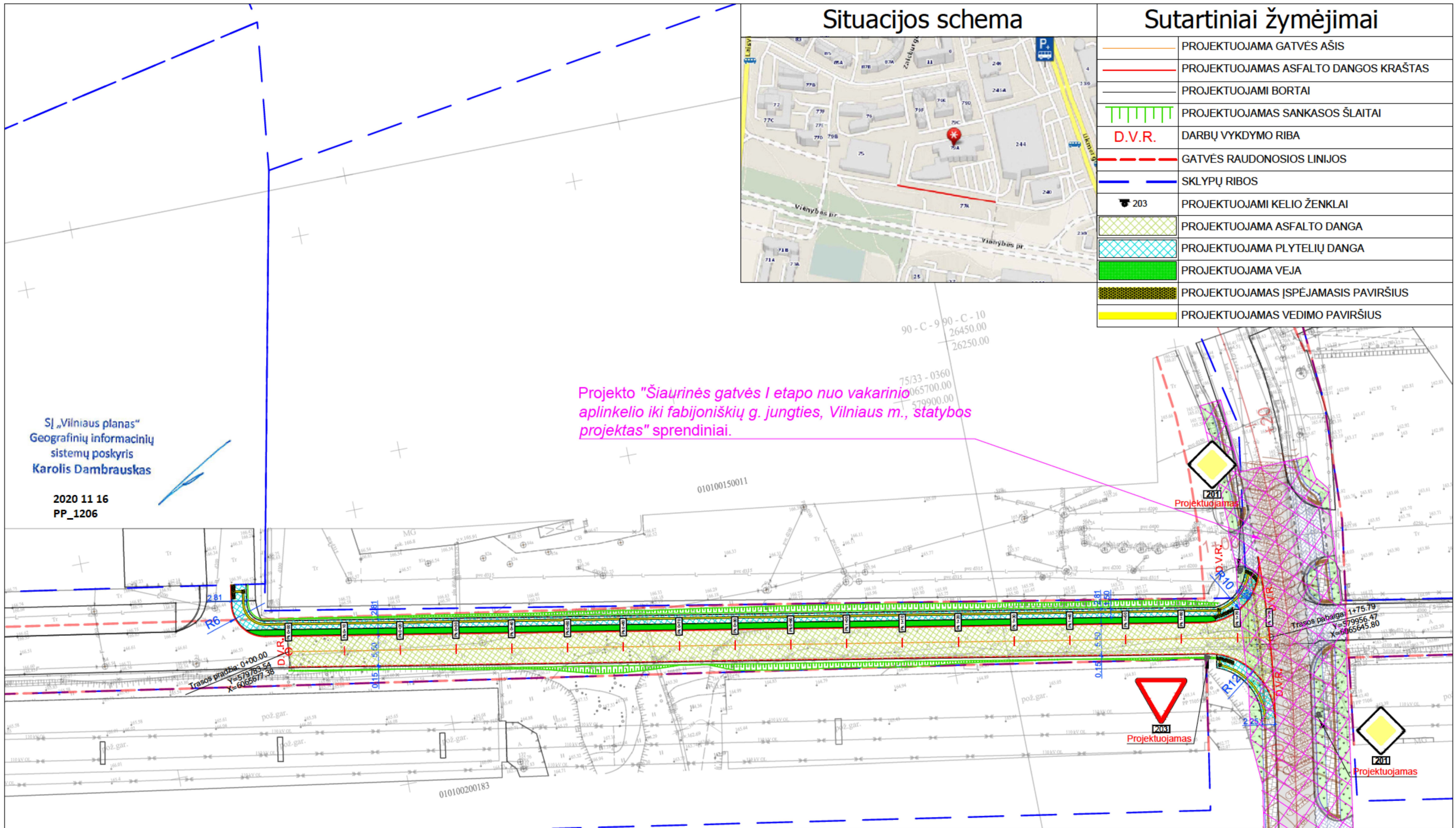
Projekto "Šiaurinės gatvės I etapo nuo vakarinio aplinkelio iki fabijoniškių g. jungties, Vilniaus m., statybos projektas" sprendiniai.

#### PASTABOS:

Planiniai sprendiniai parengti atsižvelgiant į projekto "Šiaurinės gatvės I etapo nuo vakarinio aplinkelio iki fabijoniškių g. jungties, Vilniaus m., statybos projektas" sprendinius. Jeigu Jungiamojo kelio atkarpos projektas būtų įgyvendinamas anksčiau, darbo projekto metu būtina patikslinti sprendinius

Plane rodomi vertikalinio plano sprendiniai atitinka variantą, kai jungiamojo kelio projektas rengiamas anksčiau ir nevertinami kito projekto vertikalinio plano sprendiniai.

0	2020-10-01	Statybą leidžiančiam dokumentui gauti	
Laida	Išleidimo data	Laidos statusas, keitimo priežastys	
Kval. patv. dok. Nr.	<b>2</b>	Projekto pavadinimas Jungiamojo kelio atkarpos nuo Jurgio Baltrušaičio g. ir ties Žemės sklypu, Laisvės pr. 79A, statybos projektas	
A 2027	PV	J. Bajorūnaitė	Brežnio pavadinimas Nužymėjimo ir aukščių planas M 1:500
25884	SPDV	R. Vaičekauskas	
LT	Statytojas	Vilniaus miesto savivaldybė	Brežnio žymuo 2L-2020-08-02-PP-01
			Lapas 1
			Lapų 1



### Sutartiniai žymėjimai

	PROJEKTUOJAMA GATVĖS AŠIS
	PROJEKTUOJAMAS ASFALTO DANGOS KRAŠTAS
	PROJEKTUOJAMI BORTAI
	PROJEKTUOJAMAS SANKASOS ŠLAITAI
	D.V.R. DARBŲ VYKDYMO RIBA
	GATVĖS RAUDONOSIOS LINIJOS
	SKLYPŲ RIBOS
	203 PROJEKTUOJAMI KELIO ŽENKLAI
	PROJEKTUOJAMA ASFALTO DANGA
	PROJEKTUOJAMA PLYTELIŲ DANGA
	PROJEKTUOJAMA VEJA
	PROJEKTUOJAMAS ĮSPĖJAMASIS PAVIRŠIUS
	PROJEKTUOJAMAS VEDIMO PAVIRŠIUS

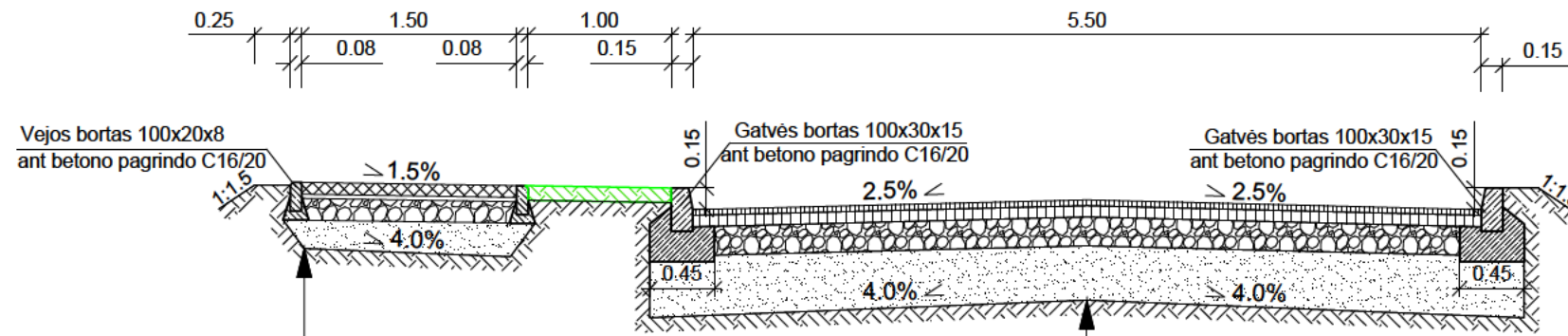
**PASTABOS:**

Planiniai sprendiniai parengti atsižvelgiant į projekto "Šiaurinės gatvės I etapo nuo vakarinio aplinkelio iki fabijoniškių g. jungties, Vilniaus m., statybos projektas" sprendinius. Jeigu Jungiamojo kelio atkarpos projektas būtų įgyvendinamas anksčiau, darbo projekto metu būtina patikslinti sprendinius.

Plane rodomi projektinių kelio ženklų sprendiniai atitinka variantą, kai jungiamojo kelio projektas rengiamas vėliau ir atsižvelgiama į kito projekto sprendinius. Jeigu jungiamojo kelio projektas būtų įgyvendinamas anksčiau, darbo projektu metu būtina patikslinti kelio ženklų įrengimo sprendinius.

0	2020-10-01	Statybą leidžiančiam dokumentui gauti	
Laida	Išleidimo data	Laidos statusas, keitimo priežastys	
Kval. patv. dok. Nr.		Projekto pavadinimas Jungiamojo kelio atkarpos nuo Jurgio Baltrušaičio g. ir ties žemės sklypu, Laisvės pr. 79A, statybos projektas	
A 2027	PV	J. Bajorūnaitė	Laida 0
25884	SPDV	R. Vaičekauskas	
LT	Statytojas	Vilniaus miesto savivaldybė	Brežnio žymuo 2L-2020-08-02-PP-02 Lapas 1 Lapų 1

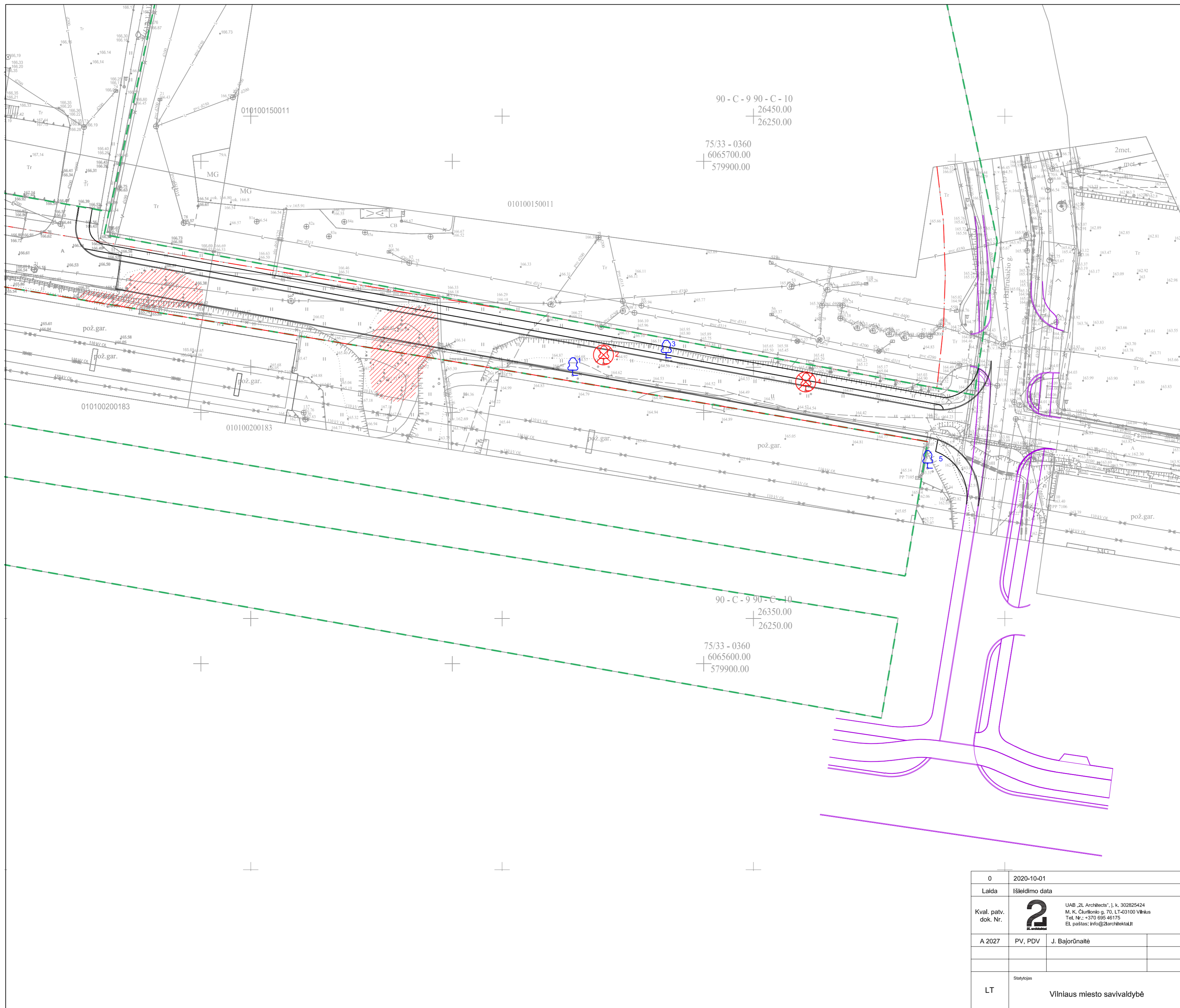
# 1 tipas



Betoninės plytelės	-0.08
Granito atsijų posluoksnis	-0.03
Pagrindo sluoksnis iš nesurištojo skaldos mišinio 0/45	-0.15
Apsauginis šalčiui atsparus sluoksnis	-0.19
Žemės sankasa	

Asfalto viršutinis sluoksnis AC 11 VN	4 cm
Asfalto apatinis sluoksnis AC 22 PN	8 cm
Pagrindo sluoksnis iš nesurištojo skaldos mišinio 0/45	20 cm
Apsauginis šalčiui atsparus sluoksnis	38 cm
Žemės sankasa	

0	2020-10-01	Statybą leidžiančiam dokumentui gauti		
Laida	Išleidimo data	Laidos statusas, keitimo priežastys		
Kval. patv. dok. Nr.	<b>2</b>	UAB „2L Architects“, į. k. 302825424 M. K. Čiurlionio g. 70, LT-03100 Vilnius Tel. Nr.: +370 695 46175 El. paštas: info@2larchitektai.lt	Projekto pavadinimas Jungiamojo kelio atkarpos nuo Jurgio Baltrušaičio g. ir ties žemės sklypu, Laisvės pr. 79A, statybos projektas	
A 2027	PV	J. Bajorūnaitė	Brežnio pavadinimas	
25884	SPDV	R. Vaičekauskas	Dangos konstrukcijos skersiniai pjūviai M 1:50	
			Lapas	Lapų
LT	Statytojas Vilniaus miesto savivaldybė	Brežnio žymuo 2L-2020-08-02-PP-03		1



90 - C - 9 90 - C - 10  
 26450.00  
 26250.00

75/33 - 0360  
 6065700.00  
 579900.00

90 - C - 9 90 - C - 10  
 26350.00  
 26250.00

75/33 - 0360  
 6065600.00  
 579900.00



**SUTARTINIAI ŽYMĖJIMAI**

- Gatvės raudonosios linijos
- Gretimų sklypų ribos
- Projektuojamos gatvės dangų kontūras
- Kitu projektu projektuojamos gatvės dangų kontūras
- ⊗ Kertami medžiai
- ⊗ Išsaugomi medžiai
- ▨ Kertami krūmynai

**MEDŽIŲ TAKSACIJA**

Medžio Nr.	Medžio pavadinimas	Kamieno skersmuo, cm	Būklė
1	Juodalksnis	8,0	Gera
2	Drebulė	9,0	Gera
3	Juodalksnis	9,0	Gera
4	Drebulė	10,0	Gera
5	Uosis	7,0	Gera

Stambaus mastelio topografinių planų derinimo su inžinerinius tinklus eksploatuojančiomis organizacijomis viešojoje elektroninėje paslaugoje (TOPD) topografinio plano teritorijai suteiktas unikalus numeris ir data.	Data	Suteiktas unikalus Nr.
	2020 07 16	13:20:6689

Nuorašas tikras: **Algis Šerelis**  
 Geodezininkas  
 GKV-273

Koordinatų sistema: Vilniaus vietinė/LKS-94  
 Aukštųjų sistemų: AS07

**A ŠERELIO INDIVIDUALI ĮMŪNĖ**  
 kvalifikacijos paž. Nr. I.GKV.273  
 tel. mob. 8 887 39061, geobaz@indiv.lt

TERITORIJAI PRIE LAISVĖS PR. 75, VILNIUJE

Parengė	V. Pivarskis	Parengė	Data	Topografinis planas	Lapų sk.	Lapo nr.	Objekto Nr.
Savininkas	A. Šerelis		2020 06 30	M1:500	1	1	198248
Geodezininkas	A. Šerelis		2020 06 30	Užsakovas: UAB "2L Architects"			

0	2020-10-01	Projektiniai pasiūlymai
Laida	Išleidimo data	Laidos statusas, keitimo priežastys
Kval. patv. dok. Nr.	<b>2</b>	UAB "2L Architects", L. k. 302825424 M. K. Čiurlionio g. 70, LT-03100 Vilnius Tel. Nr.: +370 695 46175 El. paštas: info@2larchitects.lt
A 2027	PV, PDV	J. Bajorūnaitė
		Bežinio pavadinimas
		0
		MEDŽIŲ TAKSACIJOS M 1:500
LT	Statytojas	Vilniaus miesto savivaldybė
		Bežinio žymuo
		2L-2020-08-02-PP-04
		Lapas
		Lapų
		1
		1

# PRIEDAI



## VILNIAUS MIESTO SAVIVALDYBĖS ADMINISTRACIJA

PRITARIU  
Infrastruktūros skyriaus vedėjas  
Virginijus Pauža

## INŽINERINIO STATINIO PROJEKTINIŲ PASIŪLYMŲ RENGIMO UŽDUOTIS

2020- Nr. A358- /20 (2.9.4.5E-INF)

Eil. Nr.	Pavadinimas	Reikalavimai
<b>I. Bendra informacija apie projektą</b>		
1.	Projekto pavadinimas (STR 1.04.04:2017 „Statinio projektavimas, projekto ekspertizė“ papunktis 6.8.)	<i>Jungiamojo kelio atkarpos nuo Jurgio Baltrušaičio g. ir ties žemės sklypu, adresu Laisvės pr. 79A, projektas</i>
2.	Statytojas	<i>Vilniaus miesto savivaldybė, el. paštas savivaldybe@vilnius.lt</i>
3.	Užsakovas	<i>UAB „Laisvės 75“ pagal 2020-04-23 sutartį Nr. A326-94/20(2.9.4.2E-INF)</i>
4.	Projektuotojas	<i>UAB „2L Architektai“ el. p. jule@2Larchitektai.lt</i>
5.	Pagrindinė statinio naudojimo paskirtis (pagal STR 1.01.03:2017 „Statinių klasifikavimas“)	<i>Susisiekimo komunikacijos</i>
6.	Projektinių pasiūlymų rengimo tikslas	<i>- Pastatyti trūkstamą jungiamojo kelio dalį. - Pagerinti susisiekimo sąlygas. - Informuoti visuomenę apie statinio projektavimą pagal statybos techninio reglamento STR 1.04.04:2017 „Statinio projektavimas, projekto ekspertizė“ reikalavimus.</i>
7.	Statinio (-ių) ar statinių grupės kategorija (pagal STR 1.01.03:2017 „Statinių klasifikavimas“)	<i>- Neypatingasis statinys</i>
8.	Kita informacija (kultūros paveldo, saugomos teritorijos)	-
9.	Esamos statinio konstrukcijos, jų funkcinė paskirtis.	<i>Pastatyta privažiuojamojo kelio dalis, nėra jungties su Jurgio Baltrušaičio gatve.</i>
<b>II. Projektinių pasiūlymų apimtis ir statytojo pateikiami duomenys</b>		
10.	Projektinių pasiūlymų apimtis	<i>- Aiškinamasis raštas; - Dangų planas; - Skersiniai profiliai; - Želdinių būklės vertinimas, apželdinimo pasiūlymai;</i>

11.	Pateikiami dokumentai, nurodomi projektinių pasiūlymų rengimo dokumentams taikomi teisės aktai.	<ul style="list-style-type: none"> <li>- <i>Prisijungimo prie susisiekiimo komunikacijų sąlygos 2020-07-15 Nr. 20/947;</i></li> <li>- <i>susisiekiimo pėsčiomis projektų Vilniaus miesto savivaldybėje projektavimo ir įgyvendinimo rekomendacijos.</i></li> <li>- <i>Pasiūlymus renti vadovaujantis statybos įstatymu, statybos techniniais reglamentais, paveldo tvarkybos reglamentais ir kitais teisės aktais, reglamentuojančiais statinio saugos ir paskirties reikalavimus, higienos normomis.</i></li> </ul>
<b>III. Reikalavimai projektiniams pasiūlymams</b>		
12	Esminiai funkciniai (paskirties) reikalavimai statiniui	<i>Jungiamąjį kelią planuoti pagal prisijungimo prie susisiekiimo komunikacijų sąlygų 2020-07-15 Nr. 20/947;reikalavimus..</i>
13	Reikalavimai architektūros (estetinius aplinkai, kraštovaizdžiui	<i>Projektiniuose pasiūlymuose atlikti projektuojamo statinio teritorijos analizę ir teikti pasiūlymus dėl esamų medžių išsaugojimo ir naujų želdinių sodinimo.</i>
14	Nurodymai sprendinių derinimui, jų pritarimui	<i>Projektinius pasiūlymus derinti su Infrastruktūros darbų priežiūros ir inžinerinių statinių projektų ir projektinių pasiūlymų vertinimo darbo grupe.</i>
15	Nurodymai projektinių pasiūlymų vaizdinės informacijos parengimui	-
16	Reikalavimai projekto rengimo dokumentų kalbai (-oms).	<i>Lietuvių kalba</i>
17	Reikalavimai projekto rengimo dokumentų įforminimui, sudėčiai ir pan.	<ul style="list-style-type: none"> <li>- <i>Bylos – 1 egz.;</i></li> <li>- <i>kompiuterinės laikmenos su įrašyta projekto kopija skaičius-CD-2 vnt., pdf. formatas</i></li> </ul>
<b>IV. Projektuotojo autorines teises ir galimi projekto keitimai</b>		
18	<i>Projektuotojas turi jo parengtų projektinių pasiūlymų autorines teises. Statytojas be projektuotojo sutikimo projekto kopijas gali naudoti tik tam tikslui, kuriam skirtas Projektas.</i>	

**DETALŪS METADUOMENYS**

<b>Dokumento sudarytojas (-ai)</b>	Vilniaus miesto savivaldybė 188710061, Konstitucijos pr. 3, LT-09601, Vilnius
<b>Dokumento pavadinimas (antraštė)</b>	INŽINERINIO STATINIO PROJEKTINIŲ PASIŪLYMŲ RENGIMO UŽDUOTIS (Jungiamojo kelio atkarpos nuo Jurgio Baltrušaičio g. ir ties žemės sklypu, adresu Laisvės pr. 79A, projektas)
<b>Dokumento registracijos data ir numeris</b>	2020-10-01 Nr. A358-66/20(2.9.4.5E-INF)
<b>Dokumento gavimo data ir dokumento gavimo registracijos numeris</b>	–
<b>Dokumento specifikacijos identifikavimo žymuo</b>	ADOC-V1.0
<b>Parašo paskirtis</b>	Vizavimas
<b>Parašą sukūrusio asmens vardas, pavardė ir pareigos</b>	Linus Bartusevičius, Projektavimo poskyrio vedėjas, Infrastruktūros skyrius
<b>Sertifikatas išduotas</b>	LINAS,BARTUSEVIČIUS LT
<b>Parašo sukūrimo data ir laikas</b>	2020-09-29 16:02:15 (GMT+03:00)
<b>Parašo formatas</b>	XAdES-X-L
<b>Laiko žymoje nurodytas laikas</b>	2020-09-29 16:02:29 (GMT+03:00)
<b>Informacija apie sertifikavimo paslaugų teikėją</b>	EID-SK 2016, AS Sertifitseerimiskeskus EE
<b>Sertifikato galiojimo laikas</b>	2019-08-30 17:52:14 – 2024-08-28 23:59:59
<b>Parašo paskirtis</b>	Pasirašymas
<b>Parašą sukūrusio asmens vardas, pavardė ir pareigos</b>	Virginijus Pauža, Infrastruktūros skyriaus vedėjas, Infrastruktūros skyrius
<b>Sertifikatas išduotas</b>	VIRGINIJUS PAUŽA, Vilniaus miesto savivaldybės administracija LT
<b>Parašo sukūrimo data ir laikas</b>	2020-09-30 16:54:58 (GMT+03:00)
<b>Parašo formatas</b>	XAdES-T
<b>Laiko žymoje nurodytas laikas</b>	2020-09-30 16:55:08 (GMT+03:00)
<b>Informacija apie sertifikavimo paslaugų teikėją</b>	ADIC CA-A, Asmens dokumentu israsymo centras prie LR VRM LT
<b>Sertifikato galiojimo laikas</b>	2017-11-17 10:04:02 – 2020-11-16 10:04:02
<b>Informacija apie būdus, naudotus metaduomenų vientisumui užtikrinti</b>	"Registravimas" paskirties metaduomenų vientisumas užtikrintas naudojant "RCSC IssuingCA, VI Registru centras - i.k. 124110246 LT" išduotą sertifikatą "Dokumentų valdymo sistema Avilys, Vilniaus miesto savivaldybės administracija, i.k.188710061 LT", sertifikatas galioja nuo 2018-12-27 14:17:37 iki 2021-12-26 14:17:37
<b>Pagrindinio dokumento priedų skaičius</b>	–
<b>Pagrindinio dokumento priedamų dokumentų skaičius</b>	–
<b>Priedamo dokumento sudarytojas (-ai)</b>	–
<b>Priedamo dokumento pavadinimas (antraštė)</b>	–
<b>Priedamo dokumento registracijos data ir numeris</b>	–
<b>Programinės įrangos, kuria naudojantis sudarytas elektroninis dokumentas, pavadinimas</b>	Dokumentų valdymo sistema „Avilys“, versija 3.5.34
<b>Informacija apie elektroninio dokumento ir elektroninio (-ių) parašo (-ų) tikrinimą (tikrinimo data)</b>	Atitinka specifikacijos keliamus reikalavimus. Visi dokumente esantys elektroniniai parašai galioja (2020-10-01 11:41:30)
<b>Paieškos nuoroda</b>	–
<b>Papildomi metaduomenys</b>	Nuorašą suformavo 2020-10-01 11:41:30 Dokumentų valdymo sistema „Avilys“



**VILNIAUS MIESTO SAVIVALDYBĖS ADMINISTRACIJA**

**INFRASTRUKTŪROS DARBŲ PRIEŽIŪROS IR INŽINERINIŲ STATINIŲ PROJEKTŲ IR  
PROJEKTINIŲ PASIŪLYMŲ VERTINIMO DARBO GRUPĖS  
PASITARIMO PROTOKOLO IŠRAŠAS**

2020-10-26 Nr.A16-1002/20(2.1.76E-INF)

**1. SVARSTYTA.** Dėl projekto „Jungiamojo kelio atkarpos nuo Jurgio Baltrušaičio g. ir ties žemės sklypu, Laisvės pr. 79A, statybos projekto“ sprendinių derinimo

**NUTARTA:**

1.1.Pritarti projekto sprendiniams.

1.1.1 Įvertinti projekto suderinanumą su SĮ Vilniaus planas projektuojamos Šiaurinės gatvės sprendiniais.

Darbo grupės pirmininkas

Raivydas Rakauskas

Darbo grupės sekretorė

Danguolė Emilija Baleišytė

Išrašas tikras

**DETALŪS METADUOMENYS**

<b>Dokumento sudarytojas (-ai)</b>	Vilniaus miesto savivaldybė 188710061, Konstitucijos pr. 3, LT-09601, Vilnius
<b>Dokumento pavadinimas (antraštė)</b>	DĖL 2020-10-26 PROTOKOLO Nr.A16-1002/20(2.1.76E-INF) IŠRAŠO PATEIKIMO
<b>Dokumento registracijos data ir numeris</b>	2020-10-27 Nr. A51-135532/20(3.3.2.26E-INF)
<b>Dokumento gavimo data ir dokumento gavimo registracijos numeris</b>	–
<b>Dokumento specifikacijos identifikavimo žymuo</b>	ADOC-V1.0
<b>Parašo paskirtis</b>	Vizavimas
<b>Parašą sukūrusio asmens vardas, pavardė ir pareigos</b>	Linas Bartusevičius, Projektavimo poskyrio vedėjas, Infrastruktūros skyrius
<b>Sertifikatas išduotas</b>	LINAS,BARTUSEVIČIUS LT
<b>Parašo sukūrimo data ir laikas</b>	2020-10-26 17:27:54 (GMT+02:00)
<b>Parašo formatas</b>	XAdES-T
<b>Laiko žymoje nurodytas laikas</b>	2020-10-26 17:28:07 (GMT+02:00)
<b>Informacija apie sertifikavimo paslaugų teikėją</b>	EID-SK 2016, AS Sertifitseerimiskeskus EE
<b>Sertifikato galiojimo laikas</b>	2019-08-30 17:52:14 – 2024-08-28 23:59:59
<b>Parašo paskirtis</b>	Pasirašymas
<b>Parašą sukūrusio asmens vardas, pavardė ir pareigos</b>	Virginijus Pauža, Infrastruktūros skyriaus vedėjas, Infrastruktūros skyrius
<b>Sertifikatas išduotas</b>	VIRGINIJUS PAUŽA, Vilniaus miesto savivaldybės administracija LT
<b>Parašo sukūrimo data ir laikas</b>	2020-10-27 08:12:20 (GMT+02:00)
<b>Parašo formatas</b>	XAdES-T
<b>Laiko žymoje nurodytas laikas</b>	2020-10-27 08:12:34 (GMT+02:00)
<b>Informacija apie sertifikavimo paslaugų teikėją</b>	ADIC CA-A, Asmens dokumentu israsymo centras prie LR VRM LT
<b>Sertifikato galiojimo laikas</b>	2017-11-17 10:04:02 – 2020-11-16 10:04:02
<b>Informacija apie būdus, naudotus metaduomenų vientisumui užtikrinti</b>	"Registravimas" paskirties metaduomenų vientisumas užtikrintas naudojant "RCSC IssuingCA, VI Registru centras - i.k. 124110246 LT" išduotą sertifikatą "Dokumentų valdymo sistema Avilys, Vilniaus miesto savivaldybės administracija, i.k.188710061 LT", sertifikatas galioja nuo 2018-12-27 14:17:37 iki 2021-12-26 14:17:37
<b>Pagrindinio dokumento priedų skaičius</b>	1
<b>Pagrindinio dokumento priedamų dokumentų skaičius</b>	–
<b>Priedamo dokumento sudarytojas (-ai)</b>	–
<b>Priedamo dokumento pavadinimas (antraštė)</b>	–
<b>Priedamo dokumento registracijos data ir numeris</b>	–
<b>Programinės įrangos, kuria naudojantis sudarytas elektroninis dokumentas, pavadinimas</b>	Dokumentų valdymo sistema „Avilys“, versija 3.5.34
<b>Informacija apie elektroninio dokumento ir elektroninio (-ių) parašo (-ų) tikrinimą (tikrinimo data)</b>	Atitinka specifikacijos keliamus reikalavimus. Visi dokumente esantys elektroniniai parašai galioja (2020-10-27 08:22:00)
<b>Paieškos nuoroda</b>	–
<b>Papildomi metaduomenys</b>	Nuorašą suformavo 2020-10-27 08:22:00 Dokumentų valdymo sistema „Avilys“

**DETALŪS METADUOMENYS**

<b>Dokumento sudarytojas (-ai)</b>	Vilniaus miesto savivaldybė 188710061, Konstitucijos pr. 3, LT-09601, Vilnius
<b>Dokumento pavadinimas (antraštė)</b>	DĖL JUNGIAMOJO KELIO ATKARPOS NUO JURGIO BALTRUŠAIČIO G. IR TIES ŽEMĖS SKLYPU, LAISVĖS PR. 79A, VILNIUJE STATYBOS PROJEKTO, PRITARIMO PROJEKTINIAMS PASIŪLYMAMS
<b>Dokumento registracijos data ir numeris</b>	2021-01-20 Nr. A51-4874/21(3.3.2.26E-VMA)
<b>Dokumento gavimo data ir dokumento gavimo registracijos numeris</b>	–
<b>Dokumento specifikacijos identifikavimo žymuo</b>	ADOC-V1.0
<b>Parašo paskirtis</b>	Pasirašymas
<b>Parašą sukūrusio asmens vardas, pavardė ir pareigos</b>	Mindaugas Pakalnis, Vyriausiojo miesto architekto skyriaus vedėjas, Vyriausiojo miesto architekto skyrius
<b>Sertifikatas išduotas</b>	MINDAUGAS,PAKALNIS LT
<b>Parašo sukūrimo data ir laikas</b>	2021-01-19 21:17:46 (GMT+02:00)
<b>Parašo formatas</b>	XAdES-T
<b>Laiko žymoje nurodytas laikas</b>	2021-01-19 21:18:00 (GMT+02:00)
<b>Informacija apie sertifikavimo paslaugų teikėją</b>	EID-SK 2016, AS Sertifitseerimiskeskus EE
<b>Sertifikato galiojimo laikas</b>	2020-11-03 20:19:13 – 2025-11-02 23:59:59
<b>Informacija apie būdus, naudotus metaduomenų vientisumui užtikrinti</b>	"Registravimas" paskirties metaduomenų vientisumas užtikrintas naudojant "RCSC IssuingCA, VI Registru centras - i.k. 124110246 LT" išduotą sertifikatą "Dokumentų valdymo sistema Avilys, Vilniaus miesto savivaldybės administracija, į.k.188710061 LT", sertifikatas galioja nuo 2018-12-27 14:17:37 iki 2021-12-26 14:17:37
<b>Pagrindinio dokumento priedų skaičius</b>	–
<b>Pagrindinio dokumento pridedamų dokumentų skaičius</b>	–
<b>Priedamo dokumento sudarytojas (-ai)</b>	–
<b>Priedamo dokumento pavadinimas (antraštė)</b>	–
<b>Priedamo dokumento registracijos data ir numeris</b>	–
<b>Programinės įrangos, kuria naudojantis sudarytas elektroninis dokumentas, pavadinimas</b>	Dokumentų valdymo sistema „Avilys“, versija 3.5.34
<b>Informacija apie elektroninio dokumento ir elektroninio (-ių) parašo (-ų) tikrinimą (tikrinimo data)</b>	Atitinka specifikacijos keliamus reikalavimus. Visi dokumente esantys elektroniniai parašai galioja (2021-01-20 10:12:31)
<b>Paieškos nuoroda</b>	–
<b>Papildomi metaduomenys</b>	Nuorašą suformavo 2021-01-20 10:12:31 Dokumentų valdymo sistema „Avilys“