

*Vilniaus miesto savivaldybės administracija*  
(sprendimą priimančio subjekto pavadinimas)

## **SPRENDIMAS DĖL PATEIKTŲ PROJEKTINIŲ PASIŪLYMŲ**

\_\_\_\_\_ m. \_\_\_\_\_ d. Nr. \_\_\_\_\_

### **Prašymas, dėl kurio priimtas sprendimas**

Tipas Prašymas pritarti projektiniams pasiūlymams

Registracijos Nr. PSP-01-240925-00678

Registracijos data 2024-09-25

### **PROJEKTINIAMS PASIŪLYMAMS PRITARTA**

### **Sprendimo priėmimo motyvai, teisinis ir faktinis pagrindas**

1. STR 1.04.04:2017 "Statinio projektavimas, projekto ekspertizė" VIII Skyriaus 67 p.

### **Apskundimo tvarka**

STR 1.04.04:2017 "Statinio projektavimas, projekto ekspertizė" VIII Skyriaus 68 p.

---

(Pareigos, vardas, pavardė, parašas ir data)

# FRAGMENT



Projektavimo stadija	<b>Projektiniai pasiūlymai (PP)</b>
Projekto Nr.	<b>FR23-020</b>
Projektas	<b>ŠVČ. MERGELĖS MARIJOS RAMINTOJOS BAŽNYČIOS PASTATO (U.O.K. 1093), SAVIČIAUS G. 15, VILNIUJE, REKONSTRAVIMO IR TVARKYBOS DARBŲ PROJEKTAS</b>
Objektas	<ul style="list-style-type: none"><li>• Vilniaus augustinų vienuolyno statinių ansamblio Švč. Mergelės Marijos Ramintojos bažnyčia (u. o. k. 1093), Vilniaus m. sav., Vilniaus m., Savičiaus g. 15</li><li>• Vilniaus augustinų vienuolyno statinių ansamblis (u. o. k. 17068)</li><li>• Vilniaus senamiestis (u. o. k. 16073)</li><li>• Vilniaus senojo miesto ir priemiesčių archeologinė vietovė (u. o. k. 25504)</li></ul> <p>Žemės sklypo unikalus Nr.: 0101-0058-0113, kadastro Nr.: 0101/0058:113 Pastatas-bažnyčia, unikalus Nr.: 1094-0512-4012, pažymėjimas plane 1R3p</p>
Statytojas	<b>Policijos departamentas prie Lietuvos Respublikos vidaus reikalų ministerijos</b> Saltoniškių g. 19, Vilnius Tel. +37052719731
Projektuotojas	<b>MB Fragment architektai</b> J.Basanavičiaus g. 7, Vilnius Tel. +37069327231, el. paštas: <a href="mailto:office@fragment.lt">office@fragment.lt</a>  Direktorė: Berta Meironaitė  Projekto vadovė: Marija Nemunienė (atestato Nr. A976, NKPA Nr. 0267)

## Bylos sudėties žiniaraštis

Eil. Nr.	Dokumento pavadinimas	Žymuo
1.	Bylos sudėties žiniaraštis	FR23-020-01-PP-XX-BSŽ
2.	Projektavimo užduotis (techninė specifikacija)	
3.	Aiškinamasis raštas	FR23-020-01-PP-XX-AR
	<b>Grafinė dalis</b>	
4.	Sklypo planas	FR23-020-01-PP-XX-B A0-01
5.	Suvestinio inžinerinių tinklų plano schema	FR23-020-01-PP-XX-B A0-02
6.	Sklypo planas. Situacijos schema	FR23-020-01-PP-XX-B A0-03
7.	Rūsio planas	FR23-020-01-PP-XX-B A1-01
8.	1 aukšto planas	FR23-020-01-PP-XX-B A1-02
9.	2 aukšto planas	FR23-020-01-PP-XX-B A1-03
10.	3 aukšto planas	FR23-020-01-PP-XX-B A1-04
11.	3 aukšto antresolės planas	FR23-020-01-PP-XX-B A1-05
12.	Pastogės planas	FR23-020-01-PP-XX-B A1-06
13.	Stogo planas	FR23-020-01-PP-XX-B A1-07
14.	Pjūvis 1-1	FR23-020-01-PP-XX-B A2-01
15.	Pjūvis 2-2	FR23-020-01-PP-XX-B A2-02
16.	Pjūvis 3-3	FR23-020-01-PP-XX-B A2-03
17.	Pjūvis 4-4	FR23-020-01-PP-XX-B A2-04
18.	Pjūvis 5-5	FR23-020-01-PP-XX-B A2-05
19.	Šiaurinis fasadas	FR23-020-01-PP-XX-B A3-01
20.	Rytinis fasadas	FR23-020-01-PP-XX-B A3-02
21.	Pietinis fasadas	FR23-020-01-PP-XX-B A3-03
22.	Vakarinis fasadas	FR23-020-01-PP-XX-B A3-04
23.	Vizualizacija	FR23-020-01-PP-XX-B A9-01
24.	Vizualizacija	FR23-020-01-PP-XX-B A9-02
25.	Vizualizacija	FR23-020-01-PP-XX-B A9-03
26.	Vizualizacija	FR23-020-01-PP-XX-B A9-04
27.	Vizualizacija	FR23-020-01-PP-XX-B A9-05
	<b>Priedai</b>	
28.	Projektinių pasiūlymų rengimo užduotis A659-99/24(2.15.2.59E-ARC), 2024-04-05	
29.	Prisijungimo prie susisiekiimo komunikacijų sąlygos Nr. 24/225	
	<b>Priedai, teikiami atskirose rinkmenose</b>	
30.	Tvarkybos darbų projektiniai pasiūlymai	PRI. 20-40-PTDP-PP
31.	Tyrimu apibendrinimas, 2023	FR23-021-PTDP-PD

0	2024-04-05	Viešinimui
Laida	Išleidimo data	Laidos statusas, keitimo priežastis (jei taikoma)

Kval. patv. dok. Nr.	FRAGMENT J.Basanavičiaus g. 7, Vilnius +37069327231 office@fragment.lt		Statinio projekto pavadinimas ŠVČ. MERGELĖS MARIJOS RAMINTOJOS BAŽNYČIOS PASTATO, SAVIČIAUS G. 15, VILNIUJE, REKONSTRAVIMO PROJEKTAS		
A976 0267	PV, PDV	M.NEMUNIENĖ	Statinio numeris ir pavadinimas		
A1895	ARCH	P.ČEPAITIS	01 – BAŽNYČIA		
	ARCH	B.MEIRONAITĖ	Dokumento pavadinimas	Laida	
	ARCH	I.KUNDRECKAS	BYLOS SUDĖTIES ŽINIARAŠTIS	0	
LT	Statytojas Policijos departamentas prie LR VRM Saltoniškių g. 19, Vilnius		Dokumento žymuo FR23-020-01-PP-XX-BSŽ	Lapas 1	Lapų 2

32.	Fasadų spalvinis sprendimas, 2023	FR23-021-PTDP-SA
33.	Geologiniai tyrimai, ident. Nr. 22054-2020	
34.	Statinio kadastrinė byla	
35.	Nekilnojamojo turto registro duomenų išrašas. Žemės sklypas	
36.	Nekilnojamojo turto registro duomenų išrašas. Pastatas - bažnyčia	
37.	Panaudos sutartis 5-ST2-119	
38.	Panaudos sutarties 5-ST2-119 priedas NŽT įsakymas	

Dokumento žymuo	Lapas	Lapų
FR23-020-01-PP-XX-BSŽ	2	2

2023 m. \_\_\_\_\_ d.  
paslaugų viešojo pirkimo–pardavimo  
sutarties 1 priedas

**ŠVČ. MERGELĖS MARIJOS RAMINTOJOS BAŽNYČIOS PASTATO (U. O. K. 1093), SAVIČIAUS G. 15, VILNIUJE, REKONSTRAVIMO IR TVARKYBOS DARBŲ PROJEKTO PARENGIMAS IR PROJEKTO VYKDYMO PRIEŽIŪROS ATLIKIMO PROJEKTAVIMO UŽDUOTIS**

<b>Eil. Nr.</b>	<b>Pavadinimas</b>	<b>Reikalavimai</b>
<b>I. Bendra informacija apie pirkimo objektą</b>		
1.	Statytojas (Užsakovas)	Policijos departamentas prie Lietuvos Respublikos vidaus reikalų ministerijos (juridinių asmenų registro kodas 188785847), kurio registruota buveinė Saltoniškių g. 19, 08105 Vilnius
2.	Pirkimo objektas	C projekto parengimas ir projekto vykdymo priežiūros atlikimas
3.	Statinio projekto pavadinimas	Švč. Mergelės Marijos Ramintojos bažnyčios pastato (u. o. k. 1093), Savičiaus g. 15, Vilniuje, rekonstravimo ir tvarkybos darbų projektas
4.	Statinio adresas	Savičiaus g. 15, Vilnius
5.	Statinių grupės sudėtis	Pastatas - Bažnyčia Unik. Nr. 1094-0512-4012, žymėjimas plane 1R3p
6.	Statinio (-ių) ar statinių grupės paskirtis	Religinė
7.	Tvarkomųjų statybos ir tvarkomųjų paveldosaugos darbų rūšys	
7.1.	Tvarkomųjų statybos darbų rūšis	Rekonstravimas (pagal tyrimų duomenis)
7.2.	Tvarkomųjų paveldosaugos darbų rūšys	Taikomieji tyrimai Restauravimas Remontas Konservavimas Avarijos grėsmės pašalinimas (apsaugos techninių priemonių įrengimas)
8.	Statinio kategorija	Ypatingasis statinys
9.	Esamos statinio konstrukcijos, jų funkcinė	Vadovautis esamų konstrukcijų tyrimais

	paskirtis	
10.	Duomenys apie statytojo turimus ar numatomus įsigyti įrenginius ir statybos produktus	Statytojas nėra numatęs įsigyti konkrečius įrenginius ar statybos projektus. Įrenginių ir statybos produktų sąrašas ir detalus techninis aprašymas tikslinamas rengiant techninį projektą, vadovaujantis projekto konkursu išrinktu architektūrinės idėjos pasiūlymu.
11.	Lėšų dydis projekto realizavimui	Dėl susiklosčiusios geopolitinės situacijos ir kitų veiksnių Užsakovas suvokia, kad tikslios statybos darbų kainos ir projekto sudėtingumo ir kompleksiško nustatyti nėra įmanoma. Projekto biudžetas priklausys nuo Konkurso dalyvių siūlomų sprendinių ir jų atitikties racionalumo ir efektyvumo kriterijams.
<b>II. Perkamų paslaugų apimtis ir trukmė</b>		
12.	Perkamų paslaugų apimtis:	<ol style="list-style-type: none"> <li>1) Bendroji;</li> <li>2) Sklypo sutvarkymas (sklypo planas);</li> <li>3) Architektūros;</li> <li>4) Konstrukcijų;</li> <li>5) Vandentiekio ir nuotekų šalinimo;</li> <li>6) Šildymo, vėdinimo ir oro kondicionavimo;</li> <li>7) Elektrotechnikos;</li> <li>8) Elektroninių ryšių (telekomunikacijų);</li> <li>9) Apsauginės signalizacijos;</li> <li>10) Gaisro aptikimo ir signalizavimo;</li> <li>11) Procesų valdymo ir automatizacijos;</li> <li>12) Gaisrinės saugos;</li> <li>13) Tvarkybos darbų projektas;</li> <li>14) Pasirengimo statybai ir statybos darbų organizavimo;</li> <li>15) Statybos skaičiuojamosios kainos nustatymo;</li> <li>16) Kitos projekto dalys rengiamos pagal poreikį, jei to reikalauja statybos leidimo gavimo procedūros.</li> </ol>
12.1.	Projektavimo paslaugos	<p>Projektas rengiamas pagal STR 1.04.04:2017 „Statinio projektavimas, projekto ekspertizė“.</p> <p>Statinio projekto vykdymo priežiūra pagal STR 1.06.01:2016 „Statybos darbai. Statinio statybos priežiūra“ bei kitus teisės aktus.</p> <p>Rengiamas Statinio techninis projektas ir Projekto vykdymo priežiūros paslaugos statybos metu.</p>
12.2.	Kitos paslaugos,	Papildomos projektuotojo (projektavimo rangovo)

	susijusios su projektavimo paslaugomis	<p>atliekamos paslaugos:</p> <ol style="list-style-type: none"> <li>1) Užsakyti ir gauti statybos sklypo inžinerinių tinklų ir susisiekimo komunikacijų trasų inžinerinių-geodezinių, topografinių tyrinėjimų dokumentus ir skaitmeninėje laikmenoje ar esant reikalui papildyti, atnaujinti, patikslinti turimus duomenis.</li> <li>2) Kiti užduotyje nenumatyti tyrinėjimai, kurių poreikį projektuotojas, remdamasis savo sukaupta profesine patirtimi, galėjo numatyti (pagal poreikį).</li> </ol>
13.	Preliminari paslaugų teikimo pradžia ir trukmė (priklausys nuo Konkurso eigos ir sutarties pasirašymo datos)	<ol style="list-style-type: none"> <li>1) Suderinti projektiniai pasiūlymai 2023 m. IV ketv.</li> <li>2) Statinio projekto ekspertizė 2024 m. IV ketv.</li> <li>3) Statybos leidimas ne vėliau nei per 18 mėn. nuo Sutarties pasirašymo.</li> <li>4) Projekto vykdymo priežiūra – iki statybų užbaigimo.</li> </ol> <p><u>Paslaugų teikimo pradžia ir trukmė detalizuojama Paslaugų teikimo etapų grafike.</u></p>
<b>III. Esminiai reikalavimai projektavimo paslaugoms</b>		
14.	Funkciniai (paskirties) ir naudojimo (eksploataciniai) reikalavimai statiniui (statinių grupei)	<p>Švč. Mergelės Marijos Ramintojos bažnyčios pastato, Savičiaus g. 15, Vilniuje, pritaikymas visuomeniniam naudojimui. Projekto konkurso metu išrinktas architektūrinės idėjos pasiūlymas detalizuojamas techniniame projekte.</p> <p>Detalizuojant, apsvaistomos vertinimo komisijos narių ir recenzentų rekomendacijos, nurodytos Švč. Mergelės Ramintojos atviro projekto architektūrinės idėjos konkurso komisijos posėdžio protokole. Kaip ir į kurias rekomendacijas atsižvelgiama, sprendžiama bendru Užsakovo ir Projektuotojo sutarimu.</p> <p><b>1. Darbų etapiškumas.</b></p> <ol style="list-style-type: none"> <li>1. Tvarkybos projektas + rekonstravimo projektas.</li> <li>2. Kiekvienas etapas neturėtų trukdyti sakralinėms apeigoms atlikti. Rekonstravimo etapo darbai neturi tęstis ilgiau negu 3 mėnesiai.</li> </ol> <p><b>2. Esamų vertikalinių ryšių išsaugojimas.</b></p> <ol style="list-style-type: none"> <li>1. Esamų laiptinių modernizavimas (arba naujai įrengiami laiptai)</li> <li>2. Lipto įrengimas</li> </ol> <p><b>3. WC patalpų įrengimas.</b></p>

		<ol style="list-style-type: none"> <li>1. Optimalus WC taškų skaičius.</li> <li>2. Pagrindinių taškų įrengimas pirmo aukšto lygyje arčiau įėjimo, šalia bokšto.</li> </ol> <p><b>4. Barokinio choro balkono atidengimas</b> Balkono atidengimas turėtų nemažinti pagrindinės III a. koplyčios erdvės ir ploto. Projektuojant turi būti įvertinta galimybė trečio aukšto nenukirsti pilnai ties choru ir jei tokia galimybė būtų nustatyta – ją įgyvendinti. Galimas šviesos plyšių įrengimas prie lauko sienų su įstiklintomis grindimis.</p> <p><b>5. Funkcinis zonavimas</b> Kiekvienos funkcinės zonos savarankiškas funkcionavimas</p> <p><b>6. Gaisrinių evakuacinių ryšių sprendimas</b> Ryšių su lauku įrengimas</p> <p><b>7. Inžinierinių sistemų talpinimui parinktos erdvės.</b> Išnaudoti šonines pastoges.</p> <p><b>8. Patalpos pastogėse bendruomenės veiklai neprojektuojamos.</b></p>
15.	Aplinkosaugos, sveikatos, saugomos teritorijos ir nekilnojamosios kultūros paveldo vertybės apsaugos reikalavimai	<p>Nekilnojamosios kultūros paveldo vertybės apsaugos reikalavimai:</p> <ol style="list-style-type: none"> <li>1. Vadovautis Kultūros paveldo departamento prie Kultūros ministerijos išduotomis sąlygomis.</li> </ol> <p>Tvarūs architektūriniai sprendimai: projekte taikyti inovatyvius architektūrinius sprendinius ir rinktis aplinką tausojančias, patvarias medžiagas bei atkreipti dėmesį į tvarų jų eksploatavimą.</p>
16.	Universaliojo dizaino principų taikymo reikalavimai	<p>Projektuoti ir užtikrinti žmonių su negalia patekimą ir naudojimąsi pastatu užtikrinant neįgaliųjų evakuaciją, sklypo pritaikymą pagal teisės aktus, įvertinant visas negalias (judėjimo negalia, neregiai).</p> <p>Pastato vidaus erdvių lankstumas ir efektyvus išnaudojimas.</p>
17.	Techniniai, kokybiniai (estetiniai, komforto, energinio naudingumo, triukšmo lygio ir t.t.) reikalavimai pagal statinio projekto sprendinių dalis	<p>Rengiant projektinius sprendinius, turi būti taikomi pažangūs, energiją taupančių pastatų konstrukciniai ar inžinieriniai sprendimai: energiją taupančios apšvietimo, šildymo, kondicionavimo, vėdinimo sistemos, atsinaujinančių energijos šaltinių naudojimas ir t.t.</p>

		<p>Bendrosios, naudojamos, darbo vietos, personalui skirtos erdvės ir kitos pastato erdvės turėtų būti apšviestos natūralios dienos šviesos kiek įmanoma ilgiau ir kokybiškiau, atsižvelgiant į atspindžius nuo stiklų, tinkamą apšvietos stiprumą ir pasiskirstymą, šviesos kritimo kryptį, atkuriamą spalvų spektrą ir kuriamus kontrastus.</p> <p>Tiek viduje, tiek lauke esančios medžiagos turi būti ilgaamžės ir turėti ilgą tarnavimo laiką, atitinkantį jų naudojimo intensyvumą.</p> <p>Projektas turi atitikti Architektūros įstatyme numatytus architektūros kokybės kriterijus:</p> <ol style="list-style-type: none"> <li>1) Urbanistinį integralumą;</li> <li>2) Darnų vystymosi principą;</li> <li>3) Statybos ir kuriamos aplinkos kokybę (ergonomiškumą), ilgaamžiškumą;</li> <li>4) Inovatyvumą (naujos technologijos, medžiagos, architektūriniai, urbanistiniai sprendimai);</li> <li>5) Nekilnojamojo kultūros paveldo išsaugojimą;</li> <li>6) Aplinkos pritaikymą visiems visuomenės nariams – projektavimo visiems (universalus dizaino) principų taikymą, užtikrinant žmonių srautų judumą ir projektuojamų objektų prieinamumą (pasiekiamumą);</li> <li>7) Vientisą architektūrinę idėją;</li> <li>8) Funkcionalios pastato struktūros kūrimą;</li> <li>9) Estetiką;</li> <li>10) Sprendimų racionalumą, įvertinus statinio projektavimo ir projekto realizavimo kainos santykio optimalumą.</li> </ol> <p>Lengva priežiūra ir ekonomiškas išlaikymas: projektuojamas pastatas turėtų būti lengvai prižiūrimas, sprendiniai turi užtikrinti ekonomišką statinio išlaikymą. Seno ir naujo dermė: ieškoti sprendinių, kurie atskleistų pastato raidą, nebūtų visiškai ištrinti sovietinės transformacijos ženklai.</p>
17.1.	Sklypo sutvarkymo (sklypo plano)	Sklypo sutvarkymo ribos apima 1 m aplink pastatą. Kiti sprendiniai už šios ribos gali būti pateikiami kaip koncepcija, o projekto eigoje turės būti derinami su sklypo bendr naudotojais. Platesni sklypo sutvarkymo

		sprendiniai nėra vertinami, tačiau gali būti įtraukti į projektinį pasiūlymą.
17.2.	Architektūros daliai	<p>1) <b>Šiuolaikiška kokybiška ir integrali architektūra:</b> rekonstruojant pastatą, teikti prioritetą objekto architektūrinei išraiškai, racionaliems bei komerciškai pagrįstiems sprendimams, kurie užtikrintų efektyvų statinio eksploatavimą bei energijos išteklių naudojimą.</p> <p>2) <b>Tvarūs architektūriniai sprendimai:</b> projekte taikyti inovatyvius architektūrinius sprendinius ir rinktis aplinką tausojančias ir patvarias medžiagas bei atkreipti dėmesį į tvarų jų eksploatavimą.</p>
17.3.	Konstrukcijų daliai	Projektuoti pagal suderintus projektinius pasiūlymus, vadovaujantis atliktais geologiniais tyrimais, esamo pastato konstrukcijų tyrimais.
17.4.	Vandentiekio ir nuotekų šalinimo daliai	<p>1) Projektuojami vidaus vandentiekio tinklai, buitinių ir lietaus nuotekų tinklai prijungiami prie jau esančių tinklų. Įvertinti lietaus vandens surinkimą nuo stogo ir jo antrinio panaudojimo galimybes.</p> <p>2) Projektuojamas prisijungimas prie miesto vandentiekio tinklų pagal atsakingų institucijų išduotas technines sąlygas.</p> <p>3) Sklypo lietaus nuotekas spręsti kompleksiskai ir įvertinus esamą lietaus kanalizacijos sistemą visame sklype.</p>
17.5.	Šildymo, vėdinimo ir oro kondicionavimo daliai	1) Konkretų šildymo ir vėdinimo būdą parinkti pagal patalpų naudojimo pobūdį, atsižvelgiant į užsakovo pageidavimus. Šildymas ir vėdinimas turėtų būti ekonomiškasis ir reguliuojamas autonomiškai kiekvienai patalpai (priklausomai nuo projektinių pasiūlymų).
17.6.	Elektrotechnikos daliai	1) Projektuoti pažangias, energiją taupančias sistemas. Numatyti galimybę stebėti energijos suvartojimą pastato eksploataciniu laikotarpiu. Suprojektuoti energijos apskaitos ir matavimo prietaisus ant kiekvienos inžinerinės sistemos. Jų duomenys turi būti surenkami, saugomi ir perduodami bendrai pastato valdymo sistemai. Turi būti užtikrinta galimybė šiuos duomenis pasitelkus programą peržiūrėti, suskirstyti, analizuoti.

		2) Apšvietimo poreikis tikslinamas projekto rengimo eigoje. Turi būti suprojektuota išmanioji valdymo sistema, kuri perjungtų apšvietimą skirtingais režimais su galimybe reguliuoti apšvietimo intensyvumą, indikuotų šviestuvų būklę.
17.7.	Kita	1) Projektuojama apsaugos signalizacija. Numatyti vaizdo stebėjimo sistemos įrengimą pastato viduje. 2) Pastato priešgaisrinės įrangos sistema turi atitikti galiojančius norminius dokumentus bei sprendimus, kurie bus priimti projekto gaisrinės saugos dalyje. 3) Projektuojama vaizdo stebėjimo sistema. Stebimos zonos parenkamos techninio projekto rengimo metu derinantis su užsakovu. 4) Projektuojama įeigos kontrolės sistema.
18.	Nurodymai sprendinių derinimui, jų pritarimui ir pan.	Su Užsakovo derinami visi techniniai, estetiniai sprendiniai. Su Užsakovu derinami projektiniai pasiūlymai prieš teikiant juos viešinimui. Su Užsakovu derinamas Techninis projektas prieš teikiant jį ekspertizei bei keliant į „Infostatyba“ sistemą.
19.	Pageidaujami ekonominiai rodikliai	Projektavimo rangovas parengia detalius sąmatinius skaičiavimus ir sąnaudų kiekių žiniaraščius.
20.	Statinio ar statinių grupės projektavimo ir statybos eiliškumas	Projektas ir objekto statybos darbai vykdomi vienu etapu.
21.	Projektavimo procesų valdymas ir automatizacija	Visų vėdinimo sistemų valdymas (jei reikalinga) numatomas pastato valdymo sistemoje. Apšvietimo valdymą numatyti integruotą į centralizuotą pastato inžinerinių sistemų valdymo sistemą. Pastato resursų apskaitos sistemas numatyti integruoti į centralizuotą pastato inžinerinių sistemų valdymo sistemą.
22.	Reikalavimai projekto rengimo dokumentų kalbai (-oms)	Projektas turi būti parengtas valstybine lietuvių kalba.

23.	Nurodymai statinio projekto dokumentų komplektavimui, įforminimui ir pateikimui	Projektuotojas atsakingas už tinkamą informacijos paskelbimą sistemoje „Infostatyba“ ir teigiamų bendrosios ekspertizės išvadų gavimą. 1 egz. projekto komplekto pateikimas užsakovui pritari sprendiniams. Galutinės projekto bylos suformavimas ir pateikimas po statybos leidimo gavimo: 1) 2 komplektai techninio projekto; 2) 1 elektroninė projekto kopija, įrašyta kompiuterinėje laikmenoje, su originaliais dokumentų formatais (*.dwg, 3D projektavimo programų failai – jei tokie bus, *.doc, *.exl ir pan.)
24.	Ekspertizės atlikimas	Statinio projekto ekspertizę privalo organizuoti Statytojas, o Projektuotojas privalo pataisyti projektą pagal ekspertizės akte nurodytas pagrįstas privalomas pastabas.

## PIRKIMO VYKDYTOJO PATEIKIAMĖ DUOMENYS IR DOKUMENTAI

*/Pirkimo vykdytojas, priklausomai nuo projektavimo etapo, pateikia projektuotojui privalomuosius dokumentus. Dokumentų, būtinų projektui rengti kiekis priklauso nuo statinio paskirties, statybos vietos, sudėtingumo, poveikio aplinkai ir visuomenės sveikatai bei kt. Žemiau pateikiamas sąrašas dokumentų, kuriuos pateikti projektuotojui yra pirkimo vykdytojo pareiga, tačiau gali būti nurodoma, kad kai kuriuos iš tų dokumentų privalės gauti pats projekto rengėjas ir tai išvardinama Techninės užduoties 12.2 punkte/*

Etapas	Pirkimo vykdytojo pateikiami dokumentai	Lapų sk.
Projektiniai pasiūlymai	Esamo statinio ar jo dalies kadastrinių duomenų bylos kopija	11
	Atliktos galimybių studijos, tiriamieji darbai	68
	Kiti dokumentai ir duomenys apie rengiamus projektus, galimai turinčius įtakos Projekto sprendiniams (pvz.: tuo pačiu ar panašiu metu vykdomi projektai, kurių sprendiniai ribojasi su pirkimo objekto projekto sprendiniais)	241
Techninis projektas	Projektiniai pasiūlymai (su visais prie projektinių pasiūlymų nurodytais dokumentais)	563
	Žemės sklypo teisinės registracijos Nekilnojamojo turto registre dokumentai arba žemės sklypo nuomos (panaudos) dokumentai	8
	Ištrauka (brėžinys) iš patvirtinto teritorijų planavimo dokumento ir	3

	sprendimas apie šio dokumento patvirtinimą	
	Statinio teisinės registracijos Nekilnojamojo turto registre dokumentai arba statinio nuomos (panaudos) dokumentai	8
	Sklypo ir inžinierinių statinių geologiniai tyrinėjimai (jeigu jie parengti, kitu atveju užsakomi)	31
	Konstrukcijų tyrimai	105
	Atliktus kitus tyrimus galima rasti internetinėje svetainėje: <a href="http://www.ramintojoskonkursas.lt">www.ramintojoskonkursas.lt</a>	

Pirkimo vykdytojas (Statytojas / Užsakovas)

\_\_\_\_\_  
Vardas, pavardė

\_\_\_\_\_  
Parašas

\_\_\_\_\_  
Data

# Aiškinamasis raštas

## Turinys

Turinys.....	1
Projekto rengimo pagrindas.....	2
Vieta .....	4
Statinio pagrindinė naudojimo paskirtis.....	5
Teritorijos naudojimo reglamento parametrai .....	5
Galiojantys dokumentai .....	5
Atitikimo dokumentams pagrindimas .....	6
Statinių techniniai ir paskirties rodikliai .....	6
Sklypo techniniai rodikliai.....	6
Kiti statiniai .....	9
Statinio statybos rūšis .....	9
Projektuojamų statinių sąrašas ir statybos etapai .....	9
Urbanistiniai sprendiniai .....	9
Paveldosauginė dalis .....	10
Transporto sprendiniai.....	24
Kraštovaizdžio architektūros sprendiniai .....	25
Architektūriniai sprendiniai.....	27

0	2024-04-05	Viešinimui
Laida	Išleidimo data	Laidos statusas, keitimo priežastis (jei taikoma)

Kval. patv. dok. Nr.	FRAGMENT J.Basaničiaus g. 7, Vilnius +37069327231 office@fragment.lt			Statinio projekto pavadinimas	
	A976 PV, PDV M.NEMUNIENĖ			Švč. Mergelės Marijos Ramintojos bažnyčios pastato (u. o. k. 1093), Savičiaus g. 15, Vilniuje, rekonstravimo ir tvarkybos darbų projektas	
A1895	ARCH	P.ČEPAITIS		Statinio numeris ir pavadinimas	
	ARCH	B.MEIRONAITĖ		01 – BAŽNYČIA	
	ARCH	I.KUNDRECKAS		Dokumento pavadinimas	
				Laida	
				0	
				AIŠKINAMASIS RAŠTAS	
LT	Statytojas			Dokumento žymuo	
	Policijos departamentas prie LR VRM Saltoniškių g. 19, Vilnius			FR23-020-01-PP-XX-AR	
				Lapas	Lapų
				1	29

## Projekto rengimo pagrindas

Privalomieji projekto rengimo dokumentai:

1. Architektūrinį konkursą laimėjęs pasiūlymas
2. Statytojo projektavimo užduotis
3. Projektinių pasiūlymų rengimo užduotis
4. Vilniaus senamiesčio apsaugos reglamentas
5. Vilniaus miesto savivaldybės teritorijos bendrasis planas
6. Tvarkybos darbų projektavimo sąlygos Nr. EVS-11, 2021-03-10;
7. NKPV aktas dėl duomenų patikslinimo Nr. KPD-RM-1620/2, 2022-06-21;
8. Atlikti tyrimai:
  - a. Vilniaus augustinų vienuolyno statinių ansamblio Švč. Mergelės Marijos Ramintojos bažnyčios (1093) Savičiaus g. 15, Vilnius, architektūros tyrimai (UAB Projektavimo ir Restauravimo institutas, 2021)
  - b. Vilniaus Švč. Mergelės Marijos Ramintojos bažnyčios interjero patalpų cheminiai, granulimetriniai tinkų skiedinių, stratigrafiniai ir cheminiai polichrominio bei plastinio dekoro tyrimai, vandenyje, tirpių druskų ir biologiniai tyrimai (KPC, detaliųjų tyrimų skyrius, 2021)
  - c. Atkastų fragmentų architektūros tyrimai (Zilinskas, 2021)
  - d. Švč. Mergelės Marijos Ramintojos bažnyčios (1093) Savičiaus g. 15, Vilnius, interjero polichromijos tyrimai (UAB „Archeodomus“, Kaušininė, 2020–2021 m.)
  - e. Švč. Mergelės Marijos Ramintojos bažnyčios (1093) Savičiaus g. 15, Vilnius, fasadų polichromijos tyrimai (UAB „Archeodomus“, Kaušininė, 2020–2021 m.)
  - f. Vilniaus augustinų vienuolyno statinių ansamblio Švč. Mergelės Marijos Ramintojos bažnyčia (unikalus kodas Kultūros vertybių registre 1093) Savičiaus g. 15, Vilniuje. Anksčiau atliktų tyrimų ir projektavimo darbų apibendrinimas, istorinė pažyma (Baliutyte, 2020)
  - g. Vilniaus augustinų vienuolyno statinių ansamblio Švč. Mergelės Marijos Ramintojos bažnyčios (1093) Savičiaus g. 15, Vilnius, prieangio, prienavio, vargonų, choro polichromijos tyrimai (PV Kaušininė, tyrė: Gervienė, Siverskaja, 2020)
  - h. Pažyma apie žvalgomojus archeologinius tyrimus Vilniaus augustinų vienuolyno statinių ansamblio Švč. Mergelės Marijos Ramintojos bažnyčioje (1093) ir jos aplinkoje, atliktus 2020 metais. (Bajarūnas, 2020)
  - i. Švč. Mergelės Marijos Ramintojos bažnyčios pastato (u. o. k. 1093) Savičiaus g. 15, Vilniaus m., Vilniaus m. sav. Rūsio ir pirmo aukšto patalpų mūro drėgmės ir užterštumo tyrimai (Survilaitė-Staniulienė, Šantaras, 2020)
  - j. Švč. Mergelės Marijos Ramintojos bažnyčios pastato (u. o. k. 1093) Savičiaus g. 15, Vilniaus m., Vilniaus m. sav., Pamatų ir jų pagrindų konstrukcijų tyrimai (Survilaitė-Staniulienė, konstruktorius Šantaras, 2020)
  - k. Vilniaus augustinų vienuolyno statinių ansamblio Švč. Mergelės Marijos Ramintojos bažnyčios interjero ir jame buvusių meno kūrinių menotyriniai tyrimai (Račiūnaitė, 2020)
  - l. Augustinų vienuolyno komplekso ir Švč. Mergelės Marijos Ramintojos bažnyčios sociokultūrinio konteksto apžvalga (Godlevska, Koršunovas, Norkeliūnė, Žilytė, 2020)
  - m. Statinio konstrukcijų tyrimų aktas (UAB „SPKT“, 2017 m.)
  - n. 2023 m. tiksliniai tyrimai ir tyrimų apibendrinimas;
  - o. Vilniaus augustinų vienuolyno statinių ansamblio Švč. Mergelės Marijos Ramintojos bažnyčios eksterjero lipdybinis dekoras. Restauravimo ir konservavimo programa;
  - p. Vilniaus augustinų vienuolyno statinių ansamblio Švč. Mergelės Marijos Ramintojos bažnyčios bokšto kryžiaus restauravimo ir konservavimo programa;
  - q. Vilniaus augustinų vienuolyno statinių ansamblio Švč. Mergelės Marijos Ramintojos bažnyčios eksterjero polichromijos restauravimo ir konservavimo programa
9. Projektavimą reglamentuojantys normatyvai

Dokumento žymuo	Lapas	Lapų
FR23-020-01-PP-XX-AR	2	29

Pagrindiniai normatyviniai, kiti dokumentai ir duomenys, kuriais vadovaujantis parengtas projektas:

1. Lietuvos Respublikos statybos įstatymas
2. Lietuvos Respublikos nekilnojamojo kultūros paveldo apsaugos įstatymas
3. Lietuvos Respublikos specialiųjų žemės naudojimo sąlygų įstatymas
4. Statybos techninis reglamentas STR 1.01.08:2002 „Statinio statybos rūšys“
5. Statybos techninis reglamentas STR 1.01.03:2017 „Statinių klasifikavimas“
6. Statybos techninis reglamentas STR 1.04.04:2017 „Statinio projektavimas, projekto ekspertizė“
7. Statybos techninis reglamentas STR 1.05.01:2017 „Statybą leidžiantys dokumentai. Statybos užbaigimas. Statybos sustabdymas. Savavališkos statybos padarinių šalinimas. Statybos pagal neteisėtai išduotą statybą leidžiantį dokumentą padarinių šalinimas“
8. Statybos techninis reglamentas STR 1.06.01:2016 „Statybos darbai. Statinio statybos priežiūra“
9. PTR 3.04.01:2014 „Leidimų atlikti tvarkybos darbus išdavimo taisyklės“
10. PTR 3.02.01:2014 „Tvarkybos darbų projektavimo sąlygų išdavimo taisyklės“
11. PTR 3.08.01: 2013 „Tvarkybos darbų rūšys“
12. PTR 2.13.01:2022 „Archeologinio paveldo tvarkyba“
13. PTR 3.05.01:2005 „Nekilnojamojo kultūros paveldo objektų tvarkybos darbų priėmimo taisyklės“
14. PTR 3.03.01:2005 "Nekilnojamojo kultūros paveldo statinio tvarkomųjų statybos darbų projekto ar tvarkomųjų paveldosaugos darbų projekto paveldosaugos (specialiosios) ekspertizės atlikimo taisyklės"
15. PTR 3.02.01:2005 „Tvarkomųjų paveldosaugos darbų projektavimo sąlygų (laikinių apsaugos reglamentų) išdavimo taisyklės“
16. PTR 2.02.03:2007 "Akmens mūro ir natūralaus akmens, plytų mūro paveldo tvarkyba"
17. PTR 3.06.01:2007 "Kultūros paveldo tvarkybos darbų projektų rengimo taisyklės"
18. PTR 3.04.01:2005 „Leidimų atlikti tvarkomuosius paveldosaugos darbus išdavimo taisyklės“
19. PTR 1.01.01:2005 „Paveldo tvarkybos reglamentų rengimo taisyklės“ ir paveldo tvarkybos reglamentų sąrašas
20. PTR 4.01.01:2007 „Nekilnojamojo kultūros paveldo ardomųjų tyrimų ir projektavimo dokumentacijos rengimo darbų sąnaudų normatyvai“
21. Kitų atskiroms projekto dalims taikomų normatyvinių dokumentų sąrašas pateikiamas atskirai kiekvienoje projekto dalyje, techninio projekto stadijoje.

Dokumento žymuo	Lapas	Lapų
FR23-020-01-PP-XX-AR	3	29

# Vieta



Situacijos schema Vilniaus mieste



Esamas bažnyčios vaizdas iš viršaus

Švč. Mergelės Marijos Ramintojos bažnyčia (1093) Savičiaus g. 15 yra Vilniaus senamiesčio 45 kvartale.

Vilniaus augustinų vienuolyno statinių ansamblio Švč. Mergelės Marijos Ramintojos bažnyčia (1093) yra Vilniaus senamiestyje (16073, buvęs kodas U1P) ir Vilniaus senojo miesto ir priemiesčių archeologinėje vietovėje (25504, buvęs kodas A1610K).

Švč. Mergelės Marijos Ramintojos bažnyčia (1093) yra sklype Savičiaus g. 13, Vilniuje (kad. Nr. 0101/0058:113), sklypo dalyje D:

ŽEMES SKLYPO PLANAS M 1:1000  
Sklypo plotas 9324 m<sup>2</sup>

Kadastre	Vieta	Vilniaus m. Senieji sklypai	Kadastre Nr.	Plotas	Sklypas
0101/0058	Savičiaus g. 13	0101/0058	0101/0058	1476	A
0101/0058	Savičiaus g. 13	0101/0058	0101/0058	629	B
0101/0058	Savičiaus g. 13	0101/0058	0101/0058	210	C
0101/0058	Savičiaus g. 13	0101/0058	0101/0058	3001	D
0101/0058	Savičiaus g. 13	0101/0058	0101/0058	763	E
0101/0058	Savičiaus g. 13	0101/0058	0101/0058	293	G
0101/0058	Savičiaus g. 13	0101/0058	0101/0058	32	H
0101/0058	Savičiaus g. 13	0101/0058	0101/0058	4980	F

IŠNAŠA	
Linija	Užujų plotas, m <sup>2</sup>
4-56	1.54
28-5	1.47
7-6	1.01
16-8	1.02
12-37	1.51
74-15	1.50
18-73	1.50
73-19	6.11
23-72	2.04
72-24	1.50
78-80	4.70
80-81	1.78
38-39	1.54
41-42	4.45
42-43	3.85
43-44	3.85
44-45	3.40
45-46	3.72
46-47	3.45
49-50	2.30
51-52	1.88
53-54	1.63
54-55	1.54
59-30	3.26
77-40	2.58
45-65	0.97
13-64	1.40
10-61	0.04
5969	1.55
7-56	1.45
6-57	1.52

Sklypo dalies, pažymėtos taškais 28.5-6-12-37-38-35-34-33-32-31-30-26-28, plotas-1476 m<sup>2</sup> *100%*

Sklypo dalies, pažymėtos taškais 73-75-74-10-17-16-73 plotas-619 m<sup>2</sup> *100%*

Sklypo dalies, pažymėtos taškais 78-79-81-76 plotas-210 m<sup>2</sup> *100%*

Sklypo dalies, pažymėtos taškais 38-41-50-52-53 plotas-1001 m<sup>2</sup> *100%*

Sklypo dalies, pažymėtos taškais 1-4-66-65-63-62-25-26-27-1 plotas-763 m<sup>2</sup> *100%*

Sklypo dalies, pažymėtos taškais 44-46-48-49-50-51 plotas-460 m<sup>2</sup> *100%*

Sklypo dalies, pažymėtos taškais 56-58-59-13-14-74-75-73-19-23-72-71-70-69-68-67-66-65-64-63-62-61-60-59-58-57-56-55-54-53-52-51-50-49-48-47-46-45-44-43-42-41-40-39-38-37-36-35-34-33-32-31-30-29-28-27-26-25-24-23-22-21-20-19-18-17-16-15-14-13-12-11-10-9-8-7-6-5-4-3-2-1 plotas-4900 m<sup>2</sup>

## Statinio pagrindinė naudojimo paskirtis

Pastatas – bažnyčia, unikalus Nr. 1094-0512-4012, žymėjimas plane 1R3p.

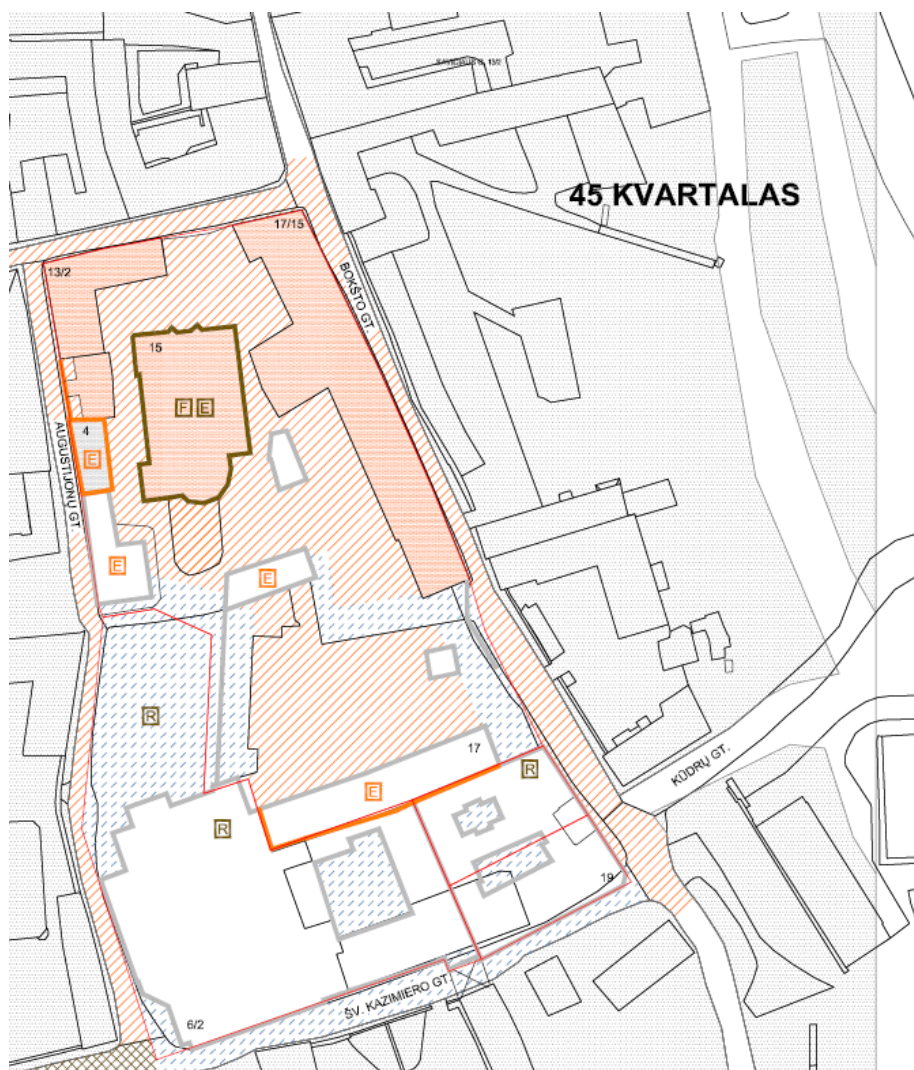
Pastato pagrindinė naudojimo paskirtis – religinė.

## Teritorijos naudojimo reglamento parametrai

### Galiojantys dokumentai

Pagal Vilniaus senamiesčio apsaugos reglamentą, nagrinėjama teritorija pakliūna į kvartalą Nr. 45. Bažnyčios pastatui numatyti šie tvarkymo ir naudojimo režimai:

1	2	3	4	5
Savičiaus 13/2 - Marijos Ramintojos bažnyčia	Statiniai - nekilnojamosios kultūros vertybės Atv76	Konservavimas – restauravimas – - Fasadai, vertingi elementai; Restauravimas - - Galimi visų rūšių tyrimai, priešavariniai, konservavimo, restauravimo, dalinio atkūrimo, pritaikymo darbai. - Paprastas ir kapitalinis remontas galimi nevertingose dalyse ir elementuose	Ribotas naudojimas - galimos paskirtys: visuomeninė	Vertingos saugomos statinio dalys ir elementai nurodyti paminklo pase.



#### SUTARTI ŽENKLAI:

#### VILNIAUS SENAMIESČIO STATINIŲ TVARKYMO REŽIMAI:

##### SAUGOMI STATINIAI

KONSERVAVIMAS - RESTAURAVIMAS

RESTAURAVIMAS

RESTAURAVIMAS - ATKŪRIMAS

Konservuojami - restauruojami fasadai

Restauruojami fasadai

FER Konservuojami - restauruojami pastatų fasada, elementai, rūšiai

FER Restauruojami pastatų fasada, elementai, rūšiai

##### KITI STATINIAI

EEI statiniai, turintys kultūrinės vertės požymių

kiti statiniai

grįžtamieji statiniai

#### VILNIAUS SENAMIESČIO TERITORIJŲ TVARKYMO REŽIMAI:

KONSERVAVIMAS - RESTAURAVIMAS

RESTAURAVIMAS

RESTAURAVIMAS - ATKŪRIMAS

#### SENAMIESČIO ŽELDYNŲ TVARKYMO REŽIMAI

KONSERVAVIMAS - RESTAURAVIMAS

RESTAURAVIMAS - REGENERAVIMAS

REKONSTRAVIMAS - ATKŪRIMAS

Restauruojami - regeneruojami gatvių želdiniai

#### KITI ŽENKLAI:

Vilniaus pilų valstybinis kultūrinis rezervatas

Gyvybinės miesto sienos ir jos likusių kontūras (nustatytas tyrimų metu)

Gyvybinės miesto sienos ir jos likusių kontūras (spėjamas)

Valdos, kurių tvarkymo režimas išsainomas remiantis šių teritorijų planavimo dokumentais

Teritorijos, kurių atkūrimo pagrindiniai būtinai visuomenės bei specialieji atskaitos ir konkursai

Sąlygų ribos

Dokumento žymuo

FR23-020-01-PP-XX-AR

Lapas

5

Lapų

29

## Atitikimo dokumentams pagrindimas

Vertingose pastato dalyse numatomi tik konservavimo, restauravimo, dalinio atkūrimo ir pritaikymo darbai, fasadų konservavimo-restauravimo darbai (pagal atskirai rengiamą tvarkybos projektą). Kiti statybos darbai numatyti tik nevertingose pastato dalyse ir elementuose. Bažnyčios rekonstravimo darbai projektuojami pagal tyrimų duomenis: demontuojami sovietmečio priestatai, dalis g/b perdangų ir kitų laikančiųjų konstrukcijų.

## Statinių techniniai ir paskirties rodikliai

1. Sklypo plotas:	9324 m <sup>2</sup>
2. Sklypo dalies D plotas:	1001 m <sup>2</sup>
3. Bendras pastato plotas (esamas):	1642.70 m <sup>2</sup>
4. Užstatymo plotas (esamas):	870.48 m <sup>2</sup>
5. Bendras pastato plotas (projektuojamas, įskaitant nešildomas patalpas):	1849.00 m <sup>2</sup>
6. Bendras pastato antžeminis plotas (projektuojamas, įsk. nešildomas pat.):	1466.00 m <sup>2</sup>
7. Užstatymo plotas (projektuojamas):	837.00 m <sup>2</sup>
8. Parkavimo vietų skaičius (esamas nekeičiamas):	5 vt. bažnyčiai
9. Pastato aukštis (esamas, nekeičiamas):	kryžius ~45.00m, kraigas ~22.75m
10. Aukštų skaičius (esamas, nekeičiamas):	3 a. (su pastoge, antstatu ir rūsiu)
11. Maksimali absoliutinė altitudė (esama, nekeičiama):	kraigas ~ 133,86 m

## Sklypo techniniai rodikliai

1. Esamas sklypo užstatymo tankis:	39%
2. Esamas sklypo užstatymo intensyvumas*:	0.72
3. PPRU leidžiamas sklypo užstatymo tankis:	39%
4. PPRU leidžiamas sklypo užstatymo intensyvumas:	0.75
5. Naujai projektuojamas sklypo užstatymo tankis:	38%
6. Naujai projektuojamas sklypo užstatymo intensyvumas*:	0.74

\* - Realus esamas ir projektuojamas sklypo užstatymo intensyvumas mažesnis, kadangi užstatymo intensyvumo skaičiavimuose vertinti tik rekonstruojamo objekto (Savičiaus g. 15) ir pastato, adresu Savičiaus g. 17, antžeminiai plotai. Kitų pastatų skaičiavimuose naudoti bendri pastatų plotai.

Dokumento žymuo	Lapas	Lapų
FR23-020-01-PP-XX-AR	6	29

Savininkas	Priklausanti sklypo dalis, m <sup>2</sup>	Priklausanti sklypo dalis procentais	Savininkui priklausanti leidžiama užstatyti sklypo dalis, skaičiuojama proporcingai nuo leidžiamo maksimalaus užsatymo tankio	Savininkui priklausantis leidžiamas bendras antžeminis pastato plotas, skaičiuojama proporcingai nuo leidžiamo maksimalaus užsatymo intensyvumo	
LIETUVOS RESPUBLIKA	8796	94.34%	3430.44	6597.00	
Dalys, perleistos kitiems savininkams:	<b>Policijos departamentas prie Lietuvos Respublikos vidaus reikalų ministerijos (Sudaryta panaudos sutartis)</b>	<b>2149</b>	<b>23.05%</b>	<b>838.11</b>	<b>1611.75</b>
	[redacted] (Sudaryta nuomos sutartis)	288	3.09%	112.32	216.00
	VšĮ "Ramintoja" (Sudaryta nuomos sutartis)	37	0.40%	14.43	27.75
	Uždaroji akcinė bendrovė "COSMOS INTERIORS" (Sudaryta nuomos sutartis)	114	1.22%	44.46	85.50
	Lietuvos Respublikos švietimo, mokslo ir sporto ministerija (Sudaryta panaudos sutartis)	5084	54.53%	1982.76	3813.00
[redacted]	192	2.06%	74.88	144.00	
[redacted]	139	1.49%	54.21	104.25	
[redacted]	135	1.45%	52.65	101.25	
[redacted]	62	0.66%	24.18	46.50	

Pastato bendras plotas didėja dėl vidaus sprendinių, išorės plėtra šiuo projektu nėra vykdoma. Pastato užstatymas mažėja dėl numatomo paveldine ir architektūrine prasme nevertingo priestato griovimo.

Rekonstruojamo pastato planuojami užstatymo rodikliai neviršija tiek maksimalių teritorijų planavimo dokumentais numatytų rodiklių sklypui, tiek ir rodiklių, skaičiuojamų proporcingai pagal priklausančią sklypo dalį, todėl atitinka PPRU reg. Nr. A659-99/24(2.15.2.59E-ARC) 3.3. p. „Konteksto sąlygojami reikalavimai“.

Kadangi pastato plėtra sklype nevykdoma ir išlaikomas esamas istoriškai susiklostęs paveldo objekto užstatymas, norminiai atstumai iki gretimų pastatų ir sklypų ribų nėra vertinami.

Dokumento žymuo	Lapas	Lapų
FR23-020-01-PP-XX-AR	7	29

## Automobilių stovėjimo vietų poreikis

Automobilių stovėjimo poreikis apskaičiuotas vadovaujantis STR 2.06.04:2014 „Gatvės ir vietinės reikšmės keliai. Bendrieji reikalavimai“ XIII skyriaus 107 dalimi, 30 lentelė (Automobilių stovėjimo vietų minimalus skaičius).

Pastato adresas	Paskirtis	Minimalaus automobilių stovėjimo vietų reikalavimas	Rodiklis, pagal kurį skaičiuojamas minimalus automobilių vietų skaičius	Minimalus automobilių stovėjimo vietų skaičius
Augustijonų g. 4	Administracinė	1 vieta 25 m <sup>2</sup> pagrindinio ploto	Pagrindinis plotas: 262.61 m <sup>2</sup>	11
Augustijonų g. 4A	Kita	-	-	0
Savičiaus g. 13	Gyvenamoji (trijų ir daugiau butų - daugiabučiai pastatai)	1 vieta vienam butui	Butų skaičius: 9	9
<b>Savičiaus g. 15</b>	<b>Religinė</b>	<b>1 vieta 15 m<sup>2</sup> salės ploto</b>	<b>Salės plotas: 248 m<sup>2</sup></b>	<b>17</b>
Savičiaus g. 17	Mokslo	aukštosios mokyklos - 1 vieta 10 studentų	605 studentai	61
Bokšto g. 17	Mokslo	bendrojo lavinimo mokyklos - 1 vieta 30 mokinių	0	0
VISO:				98
VISO, pritaikius 0.25 koeficientą:				25

Kadangi rekonstruojamo objekto automobilių stovėjimo vietų poreikis nesikeičia (5 vietos, pritaikius 0.25 koeficientą), o bendras visų sklype esančių pastatų minimalus automobilių stovėjimo vietų skaičius (25 vietos) yra mažesnis nei dabar sklype esančiose automobilių stovėjimo aikštelėse įrengtų vietų skaičius (33 vietos), todėl naujos automobilių stovėjimo vietos neįrenginėjamos.

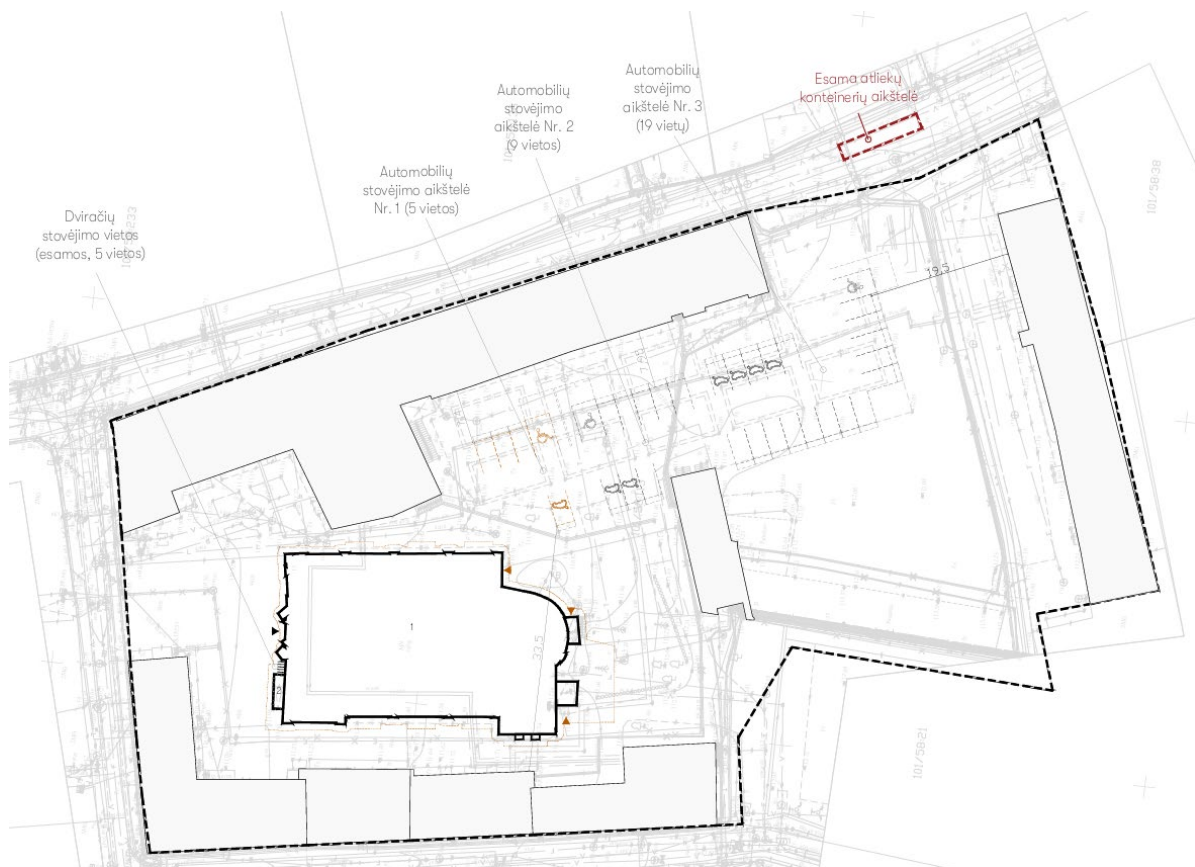
Taip pat, vadovaujantis STR 2.06.04:2014 „Gatvės ir vietinės reikšmės keliai. Bendrieji reikalavimai“ XIII skyriaus 107 dalimi numatoma įrengti 1 elektromobiliams skirtą stovėjimo vietą (rekonstruojamam objektui priklauso 5 automobilių stovėjimo vietos, 20% jų turi būti skirtos elektromobiliams).

## Dviračių stovėjimo vietų poreikis

Dviračių stovėjimo vietų poreikis rekonstruojamam objektui apskaičiuojamas vadovaujantis STR 2.06.04:2014 „Gatvės ir vietinės reikšmės keliai. Bendrieji reikalavimai“ 5 skirsniu, 43 lentelė. Pagal šią lentelę, visuomeninių įstaigų pastatams dviračių stovėjimo vietų poreikis yra 1 vieta 250 m<sup>2</sup> pagrindinio ploto. Rekonstruojamo pastato naudingas plotas yra 1034 m<sup>2</sup>, tad jam reikalingos 5 dviračių stovėjimo vietos.

Kadangi šiuo metu prie rekonstruojamo pastato yra įrengtos 5 dviračių stovėjimo vietos, naujų vietų įrengimas nenumatomas.

Dokumento žymuo	Lapas	Lapų
FR23-020-01-PP-XX-AR	8	29



Automobilių ir dviračių stovėjimo vietų schema

### Kiti statiniai

Kiti komplekse projektuojami statiniai (inžineriniai tinklai, atraminės sienutės ir kt.) yra nesudėtingi ir neypatingi. Jų sprendiniai tikslinami projektavimo eigoje ir jų rodikliai nėra pateikiami, nes jie neviršys visuomenei svarbių statinių dydžių.

### Statinio statybos rūšis

Rekonstruojamo pastato kategorija – ypatingasis pastatas, nes pastato bendras plotas yra didesnis, nei 2000 m<sup>2</sup>, aukštis didesnis nei 20m, taip pat tai yra kultūros paveldo objektas.

Statinio statybos rūšis – rekonstravimas (pagal tyrimų duomenis), kadangi yra pašalinama dalis esančių laikančiųjų konstrukcijų (perdangos Viešpaties Jėzaus koplyčioje, lobyne, aplink vargonų chorą, taip pat krovinio lifto šachta ir pan.), įrengiamos naujos laikančios konstrukcijos (perdangos lobyne, esamoje lifto šachtoje ir pan.), taip pat mažinami statinio išorės matmenys, nuardant nevertingą sovietinio laikotarpio priestatą ties pagrindiniu įėjimu.

### Projektuojamų statinių sąrašas ir statybos etapai

Pagal šio projekto sprendinius, numatomas vieno pastato – bažnyčios – rekonstravimas pagal tyrimų duomenis.

## Švč. Mergelės Marijos Ramintojos bažnyčios pastato (u. o. k. 1093), Savičiaus g. 15, Vilniuje, rekonstravimo ir tvarkybos darbų projektinių pasiūlymų sprendiniai

### Urbanistiniai sprendiniai

Projekto sprendiniai apsiriboja pastato viduje atliekamais darbais, išskyrus nevertingų priestatų demontavimą. Tokie pasikeitimai neturės įtakos susiklosčiusiam urbanistiniam audiniui ir tik nežymią įtaką pastato tūrinei kompozicijai.

Dokumento žymuo	Lapas	Lapų
FR23-020-01-PP-XX-AR	9	29

## Paveldosauginė dalis

### Tyrimų apžvalga, rekomendacijos ir išvados

#### *Archeologiniai tyrimai iki 2020 m.*

Nagrinėjamoje vietoje archeologiniai tyrimai atlikti ne kartą. Nuosekliau vykdyti 2013–2015 metais. 2011 m. žvalgomouosius tyrimus atliko L. Girlevičius. Vienuolyno R korpuso rūsyje ir kieme ištirtas 16,6 m<sup>2</sup> plotas. Tyrimų metu po supiltiniais XIX–XX a. sluoksniais tirti XVI–XVII a. sluoksniai su to meto radiniais, o pastato viduje tirtuose šurfuose aptikta pavienių žmonių kaulų iš suardytų kapų 2013 m. sklypo Š dalyje apie 1,1 m gylyje D. Antropikaitė aptiko kapus. Mirusieji orientuoti galvomis į Š, kojomis į dabartinę bažnyčią. Tyrimų metu aptiktus mūrų fragmentus bei palaidojimus archeologė siejo su XVIII–XIX a. į Š nuo dabartinės bažnyčios buvusiomis šventoriaus kapinėmis.

2014 m. L. Kvizikevičius atliko detaliuosius tyrimus lietaus nuotekų sistemos įrengimo vietoje ir ištyrė vieną 190 m<sup>2</sup> dydžio tranšėją. Jis aptiko 1,25–3,6 m storio XVII–XX a. kultūrinį sluoksnį, nustatė, jog po supiltiniu XX a. gruntu nuo 0,8–1,5 m gylio yra susiformavęs XVII a. sluoksnis su XVI–XVII a. radiniais, kuris vietomis sunaikintas. Tyrimų metu rasta XV a. mūrinio rūsio liekanų. Sklypo P dalyje atidengti mūrai datuoti XVII–XVIII a. Jie susieti su čia stovėjusiu Augustinų vienuolyno P korpusu. Centrinėje sklypo dalyje toliau tyrinėtos 2013 m. aptiktos kapinės. Iš viso rasta 19 kapų, iš kurių 12 buvo visiškai ištirta ir iškelta. Kapuose rasta XVI–XVII a. monetų.

2015 m. detalieji tyrimai vykdyti iki 1,95–2 m gylio, jų metu tirtas XVI–XX a. kultūrinis sluoksnis. Šie tyrimai liudija, kad nuo XVII a. gyvenamoji veikla teritorijoje suintensyvėjo: į ŠR nuo Švč. Mergelės Marijos Ramintojos bažnyčios ŠV kampo tranšėjos pjūviuose atidengtos vieno XVII a. pradžios statinio liekanos). Remiantis aptiktu degėsių ir anglių sluoksniu, nustatyta, jog XVII a. teritoriją nuniokojo stiprus gaisras, tačiau čia ir toliau vyko intensyvi veikla. 2015 m. XIX a. kapinėse iš viso ištirti 5 šio laikotarpio palaidojimai. Pagal surastą medalioną šie kapai priskiriami unitams.

Apibendrinat 2013–2015 m. tyrimų rezultatus, galima teigti, jog mirusieji įvairiose sklypo dalyse laidoti XVI–XIX a.

#### *Archeologiniai tyrimai 2020 m.*

Žvalgomouosius archeologinius tyrimus Vilniaus augustinų vienuolyno statinių ansamblio Švč. Mergelės Marijos Ramintojos bažnyčioje (1093) ir jos aplinkoje 2020 metais vykdė UAB „Teisinga orbita“, dr. Linas Girlevičius, Tautvydas Bajarūnas. Tyrimų pažyma pateikta prieduose.

Archeologinių tyrimų metu aptikta archeologijos vertybių, todėl ateityje numatytųjų žemės kasimo vietose būti archeologiniai tyrimai. Rekomenduojamas tyrimų pobūdis – detalieji.

Dokumento žymuo	Lapas	Lapų
FR23-020-01-PP-XX-AR	10	29



Perkasų planas.

Tirtos 5 žvalgomosios perkasos bažnyčios rūsyje ir aplinkoje. Iš žemės tirtose teritorijose yra 0,8–2,2 m gylyje, ne visose perkasose jį pavykdavo pasiekti, taigi kultūrinis sluoksnis yra nuo 0,8 m iki daugiau nei 3,4 m.



Perkasoje 1 aptiktas XIX a. pab. – XX a. pr. datuotinas varpas.



Ankstyviausi kultūrinio sluoksnio horizontai datuoti XIV a. pabaiga – XV a., tačiau jie aptikti tik perkasoje 3, bažnyčios apsidinėje dalyje.



Perkasoje 4 aptiktas 1 m gylyje esantis mūrinis 2 m pločio ir nenustatyto ilgio požeminis statinys - galimai laidojimui skirtas nežinomas rūsys; aptikti XVIII ar XIX a. datuojami kapai; fiksuotas mūrinės tvoros, stovėjusios abipus pagrindinio tako link bažnyčios nuo Savičiaus gatvės, pamatas.



Atidengtos plytų grindys apsidinėje dalyje, atidengtos nuardžius XX a. II pusės betoną.

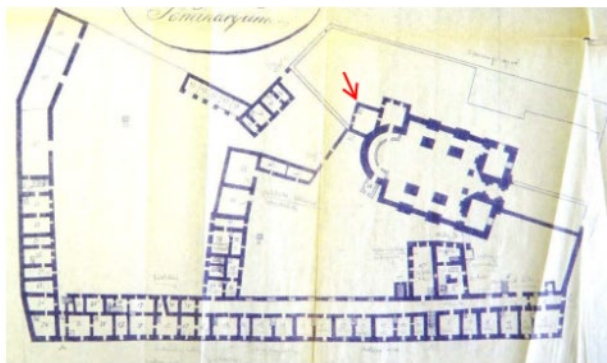


Perkasa 5.  
XVII a. I puse datuotino mūrinio pastato liekanos.

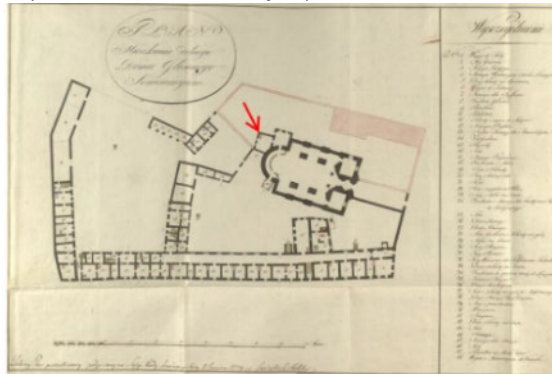
Dokumento žymuo	Lapas	Lapų
FR23-020-01-PP-XX-AR	11	29

Žvalgomieji Vilniaus senamiesčio (16073), Vilniaus senojo miesto ir priemiesčių archeologinės vietovės (25504), Vilniaus augstinių vienuolyno statinių ansamblio Švč. Mergelės Marijos Ramintojos bažnyčioje (1093) ir jos aplinkoje<sup>1</sup>

2021 m. pabaigoje prie bažnyčios PV dalies ištirti du 2x2x m dydžio šurfai. Šurfų vieta nustatyta su dabartiniu planu derinant istorinius 1809 m. ir XX a. tarpukaryje braižytus planus, kuriuose dar pažymėtas žiemos zakristijos priestatas:



Pav. 1. 1809 m. vienuolyno planas.



Pav. 2. 1809 m. vienuolyno planas.



Archeologinių tyrimų išvadose teigiama, kad „neišlikusios žiemos zakristijos liekanų paieška buvo rezultatyvi. Nustatyta tiksliai tirtose vietose esančių bažnyčios priestato liekanų vieta“.

1 šurfe aptiktas iš įvairių formatų plytų, rištų kalkiniu skiediniu, sumūrytas pamatas, įgilintas iki 0,85-1,20 m gylio. 2 šurfe pamatas įgilintas iki 1,90 m gylio. Atkastus mūrus tyrinėjęs architektūros ekspertas Robertas Zilinskas priskiria 1746-1768 m. statytos mūrinės Švč. Mergelės Marijos Ramintojos bažnyčios neišlikusios zakristijos V ir R lauko sienų pamatams.



Vietovės planas sutapdintas su 1809 metų planu

<sup>1</sup> Vilniaus senamiesčio (16073), Vilniaus senojo miesto ir priemiesčių archeologinės vietovės (25504), Vilniaus augstinių vienuolyno statinių ansamblio Švč. Mergelės Marijos Ramintojos bažnyčioje (1093) ir jos aplinkoje, atliktus 2021 metais (Monika Žekaitė)

Dokumento žymuo	Lapas	Lapų
FR23-020-01-PP-XX-AR	12	29

### *Istorinių duomenų santrauka<sup>2</sup>*

Fiksuotoji pastato istorija prasideda 1503 m., kai istoriniuose šaltiniuose paminėta šioje vietoje stovėjusi medinė Šv. Kozmo ir Damijono stačiatikių bažnyčia.

Vienuoliai augustinai į Vilnių atvyko XVII a. aštunto dešimtmečio pradžioje, kai šios vienuolių brolijos generolas Romoje 1671 m. raštu leido įsteigti Vilniuje vienuolyną. Tuo tikslu 1673 m. Lenkijos provincijolas atsiuntė į Lietuvą augustiną kun. Fulgentą Driackį, kuris, gavęs iš vyskupo Mikalojaus Paco leidimą pasilikti Vilniuje, pradėjo rūpintis vienuolyno steigimu. 1677 m. vienuolyno ir bažnyčios statybai augustinams buvo paskirtas Savičiaus ir Bokšto gatvių kampe esantis sklypas, kuriame iki 1655 m. stovėjo medinė Šv. Kozmo ir Damijono cerkvė.

1746 m. buvo pradėtos mūrinės augustinų bažnyčios statybos, trukusios apie 22 metus.

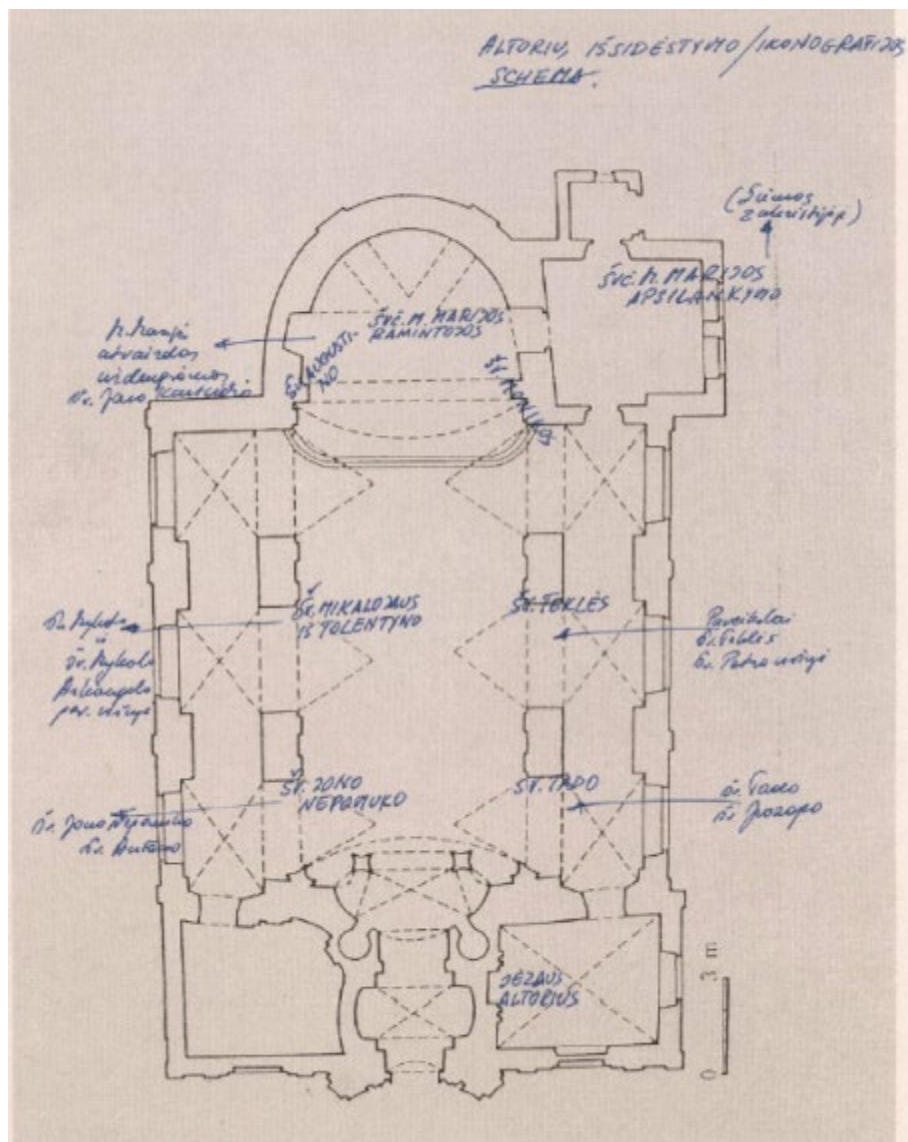
1768 m. vėlyvojo baroko stiliaus vienabokštės bažnyčios statyba buvo baigta. Vyskupas sufraganas T. Zienkovičius 1768 m. birželio 26 d. pašventino ją Švč. Mergelės Marijos Ramintojos vardu.

„Bažnyčia buvo skliautuota, trijų navų, pailgos formos, iš presbiterijos pusės apvali. Bažnyčios stogas dengtas čerpėmis, bokštas – geležine skarda. Bažnyčios matmenys (ilgis, plotis, aukštis) buvo 55 x 31 x 22 uolektys. Iš viso buvo 16 langų; 1830 m. – 9 altoriai:

---

<sup>2</sup> Naudota: Vilniaus augustinų vienuolyno statinių ansamblio Švč. Mergelės Marijos Ramintojos bažnyčia (1093) Savičiaus g. 15, Vilniuje. Anksčiau atliktų tyrimų ir projektavimo darbų apibendrinimas. Istorinė pažyma (Indrė Baliulytė, 2020 m.).

Dokumento žymuo	Lapas	Lapų
FR23-020-01-PP-XX-AR	13	29



Altorių išdėstymo schema<sup>3</sup>

Istoriniai menotyriniai tyrimai, palyginamoji analizė, inventorių studijos bei žvalgomųjų polichromijos ir architektūros tyrimų duomenys paliudija faktą, kad bažnyčios interjeras buvo itin puošnus.

Viduje buvo 17 paveikslų, tarp jų buvo J. Rustemo tapytas Šv. Jono paveikslas, taip pat bažnyčioje buvo Lietuvos Didžiojo kunigaikščio Vytauto portretas.

<sup>3</sup> Vilniaus augustinų vienuolyno statinių ansamblio Švč. Mergelės Marijos Ramintojos bažnyčios (1093) interjero ir jame buvusių meno kūrinių menotyriniai tyrimai (Tojana Račiūnaitė, 2020 m.)

Dokumento žymuo	Lapas	Lapų
FR23-020-01-PP-XX-AR	14	29



Vytauto Didžiojo portretas iš Lietuvos brastos augustinų bažnyčios buvus Vilniaus Švč. Mergelės Marijos Ramintojos bažnyčioje, XVII a. pab.-XVIII a. pr.<sup>4</sup>



Nicolaus Jantzon (?).Vilniaus Švč. Mergelės Marijos Ramintojos bažnyčios vargonų prospektas. 1780-1785, vėliau rekonstruoti. Vilniaus Šv. Stanislovo ir Vladislovo arkikatedra bazilika<sup>5</sup>

Įeinant į bažnyčią iš priebažnyčio (iš po choro), prie jo iš dešinės buvo Viešpaties Jėzaus vardo koplyčia, o iš kairės – lobynas, virš pastarojo, antrajame tarpsnyje – vienuolyno bibliotekos patalpos. Bažnyčios viduje – centrinė dalis atskirta nuo presbiterijos medinių staliaus darbo grotelių, kurios buvo paauskuotos.

Didysis altorius – mūrinis, jo centre – tapytas Švč. Mergelės Marijos Ramintojos paveikslas. Paveikslo rėmai raižyti ir auksuoti. Altorių puošė šešios kolonos auksuotais kapiteliais, kolonų viršuje buvo keturios cherubinų figūros paauskuotais sparnais, ir dar dvi vazos. Virš paveikslo du serafimai laiko karūną, o po ja – aukso raidėmis rašytas Šventojo Rašto tekstas. Prie skliauto – į keturias dalis dalintas spalvoto ir balto stiklo langas, aplink jį – gipso lipdiniai. Dar aukščiau virš lango – Šv. Dvasios simbolis – balandis. Ostijos taurė (ciboriumas) raižyta ir auksuota. Viršuje – pelikanas, išskleidęs sparnus.

Presbiterijoje dar du mūriniai šoniniai altoriai, abu simetriški – po dvi kolonas iš abiejų šonų, su cherubinais, puoštos lipdiniais. Lipdiniai auksuoti.

Uždarius bažnyčią, visi altoriai perkelti į Šv. Jonų bažnyčią.

Arčiausiai Didžiojo altoriaus esančių koplyčių altoriai panašūs į anksčiau aprašytus. Kiekvienas su keturiomis kolonomis, dirbtinio marmuro baltomis gyslomis, paauskuotais kapiteliais ir viršuje – cherubinais.

Prie šoninių piliorių mažesni altoriai, irgi puošti kolonomis.

Sakykla staliaus darbo, raižyta su kupolu, virš jo – šv. Augustino figūra. Priešais sakyklą į piliorių įmūryta marmurinė lenta konsekracijai pažymėti. Bažnyčios lubos skliautuotos, skliautai ištapyti. Bažnyčios sienos baltai dažytos (gali būti, kad dažyta XIX a. pirmaisiais dešimtmečiais, kai buvo tendencija visų bažnyčių vidų dažyti baltai). Bažnyčios grindys marmuro, tik kairėje esančių koplyčių ir bobinčiaus – mėlynų plytelių.

Didžiojo altoriaus dalyje per priemenę buvo išeinama į Vyriausiosios seminarijos kiemą. Altoriaus dešinėje pusėje buvo įėjimas į „vasarinę“, o kairėje į kitą, „žiemos“ zakristiją. Iš vienuolyno kiemo į bažnyčios chorą buvo mediniai laiptai, o presbiterijoje – mūriniai laiptai, vedantys į Didįjį altorių.

Bažnyčios paveiksliai ir altoriai išvežti, kai bažnyčia buvo paversta cerkve.

Vasarinės zakristijos lubos tapytos, sienos dažytos su frizu (matyt, turima galvoje ornamentinė tapyba). Grindys mėlynų plytelių. Žieminė zakristija ne tokia puošni. Sienos ir lubos joje dažytos baltai. Grindys buvo plytelių. Po visa bažnyčia buvo

Dokumento žymuo	Lapas	Lapų
FR23-020-01-PP-XX-AR	15	29

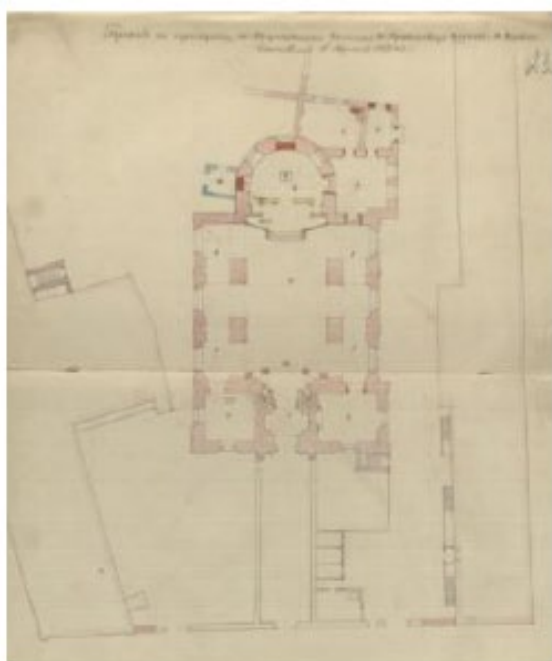
mūryti iš plytų du rūšiai – didelis ir mažas. Rūsyje po presbiterija buvo seni palaidojimai – karstai, užmūryti nišose. 1830 m. rūsiuose jau nebuvo laidojama. Vienuoliai dažniausiai buvo laidojami prie Šv. Stepono bažnyčios.

Prie bažnyčios buvo Marijos Ramintojos (XVIII a.) ir šv. Teklės brolijos. Bažnyčia niekad nebuvo parapine, seniau ji priklausė šv. Kazimiero parapijai. Pastebėta, kad vartų į bažnyčią durys, priebažnyčio ir kelerios kitos durys buvo dažytos balta spalva (apie tai rašoma 1830 m. vizitacijos akte)“.


1812 m. prancūzai bažnyčios rūsiuose buvo įrengę amunicijos sandėlį.

1854 m. bažnyčia uždaryta.

1859 m. Švč. Mergelės Marijos Ramintojos bažnyčia paversta Šv. Andriejaus cerkve. Bažnyčios pritaikymo cerkvei projektą parengė architektas Tomas Tyšeckis. Pavertus pastatą cerkve centrinėje navoje įrengtas ikonostasas, pašalinti altoriai su skulptūromis, panaikintas vienuolių choras, nugriautos sakyklos, sugadinti kiti vidaus puošybos elementai, ypač puošni baroko, rokoko stilių polichromija.



Bažnyčios planas 1857 m., perdarant į Šv. Andriejaus cerkvę



Bažnyčios pjūvis 1857 m., perdarant į Šv. Andriejaus cerkvę

1919 m. pastatas grąžintas katalikams (unitams), remontuotas interjeras, o augustinų vienuolyno patalpos atiteko Stepono Batoro universitetui. Unitų pamaldos čia vyko visą tarpukarį, taip pat karo metais, net ir karui baigiantis 1944 m. apgriautoje (apdegė stogo konstrukcija, nukentėjo skliautai) bažnyčioje.

Dokumento žymuo	Lapas	Lapų
FR23-020-01-PP-XX-AR	16	29



Jan Bulhak 1914 m. nuotrauka



1944 m. bažnyčia be stogo.  
Sofija Urbonavičiūtė-Subačiuvienė. LDM Fi 828

Po II Pasaulinio karo, apie 1948-1953 m. pastatas buvo perduotas Liaudies ūkio tarybos Energetikos statybos trestui, kuriame šis įsirengė sandėlį. Bažnyčia paskelbta architektūros paminklu. Ieškota padoresnės paskirties, tačiau nesėkmingai.

1962 m. bažnyčia perduota TSRS vartotojų kooperatyvų Centrinės Sąjungos „Centrosojuz“ valdybai, kuri 1967 m. pastate įrengė Vilniaus tarprespublikinės prekybinės bazės sandėlį. Bažnyčią pritaikant sandėliui, jos erdvė perdangomis suskaidyta į tris aukštus, centrinėje navoje įrengtas pramoninio tipo liftas, o šoninėje navoje pramoninio tipo keltuvas. Nugriauti altoriai, zakristijoje įrengti tualetai ir sandėliukai, šoninėse navose įrengtos dvi laiptinės iki trečio aukšto. Bažnyčia virto 3-jų aukštų sandėliu.



Dokumento žymuo	Lapas	Lapų
FR23-020-01-PP-XX-AR	17	29



1991 m. nuniokota bažnyčia gražinta tikintiesiems.

1992 m. bažnyčia perduota Lietuvos katalikų moterų sąjungai.

1996 m. Švč. Mergelės Marijos Ramintojos bažnyčios bokštas pritaikytas telekomunikacijų antenoms, įrengti laiptai.

2006-2017 m. pastatą valdė Lietuvos Respublikos švietimo ir mokslo ministerija.

Nuo 2017 m. bažnyčia priklauso Lietuvos Respublikos vidaus reikalų ministerijai.

2018 m. birželio 8 d. bažnyčia buvo atšventinta Švč. Mergelės Marijos Ramintojos vardu. Tai įvyko lygiai po 250 metų nuo pirmųjų joje vykusių religinių apeigų.

#### *Architektūros tyrimai<sup>4</sup>*

2020 m. architektūros tyrimų tikslas: „angų, nišų paieška fasaduose, vidaus sienose – atliekant ir užfiksuojant ne mažiau 25 zondų su jų aprašymu, fotofiksacija, išvadomis bei pasiūlymais restauravimo koncepcijai, rūšio ir maldų salės stilistinių kartogramų tikslinimas, retrospekcijų parengimas“.

Išvados ir rekomendacijos:

1. Raida.

---

<sup>4</sup> Švč. Mergelės Marijos Ramintojos bažnyčios (1093) Savičiaus g. 15, Vilnius, architektūros tyrimai (UAB „Projektavimo ir restauravimo institutas“, Evaldas Purlys, 2020-2021 m.).

Dokumento žymuo	Lapas	Lapų
FR23-020-01-PP-XX-AR	18	29

Bažnyčia 1746-1768 m. statyta nugriovus kažkokį gotikinį pastatą stovėjusį gan atokiai nuo Savičiaus gatvės. Išlikę jo rūšiai yra po bažnyčios priekine dalimi. Sprendžiant iš rūšio plano struktūros čia būta gyvenamos paskirties pastato. Bažnyčia pradėta statyti nuo presbiterijos, kurią formuoja gerokai išsiskiriantys iš kitų, seniausi mūrai. Apie 1790 m. ar 1810 m. prie bažnyčios priekinio fasado, abipus bokšto pastatyti du priestatai: dešinėje pusėje Viešpaties Jėzaus koplyčia, kairėje pusėje – lobynas I-ame aukšte, II-ame aukšte - biblioteka. XIX a. viduryje bažnyčia pertvarkyta į cerkvę – pašalinti altoriai, uždažytas polichrominis dekoras ir tapyba, į kitą bažnyčią perkelti vargonai ir pan. Presbiterijoje buvę aukšti šoninio langai pažeminti užmūrijus jų žemutinę dalį, centrinis užmūrytas. Presbiterijos šoninėse sienose, prie pat triumfo arkos iškapotos dvi nišos. Tarpukaryje bažnyčia atgavo pirminę paskirtį, o po karo, apie 1967 m. pertvarkyta į sandėlį, bažnyčios erdvė suskaidyta į tris aukštus, įrengtas liftas, laiptinės iki III-o aukšto.

## 2. Šoninių navų langai.

Bažnyčios šoninių navų langai buvo mažesni, su užkarpomis, dabartines formas jie įgavo XIX a. II pusės – XX a. pradžios pertvarkymų metu.

## 3. Langai vargonų choro apšvietimui ir jų raida.

Bažnyčios priekiniame fasade iki pastatant priestatus buvo du siauri langai skirti vargonų choro apšvietimui. Bent vieną kartą jie buvo padidinti. Atrodo, vieno iš pertvarkymų metu buvo paplatinti ir vidiniai angokraščiai. Pastačius priestatus langas buvęs vakarinėje bokšto pusėje užmūrytas plytos storio sienute pastatyta prie buv. išorinio sienos paviršiaus, o vietoj lango buvusio rytinėje bokšto pusėje padaryta durų anga. Per šią durų angą į vargonų chorą vaikščiojo vienuoliai atėję iš vienuolyno. Iš pradžių, kol dar buvo galerija, jungusi vienuolyną su priestato II aukšte buvusia biblioteka, jie į biblioteką ateidavo per galeriją, o galeriją nugriovus mediniais išoriniais laiptais prie priestato rytinio fasado. Biblioteką su po ja buvusiu lobynu jungė vidiniai laiptai. Rekomenduotina atidengti durų angą jungusią biblioteką su vargonu choru ir abiejų apšvietusių vargonų choro erdvę langų vidinius angokraščius.

## 4. Pakeitimai statybos metu.

Bažnyčios, ypač jos rūšių mūruose kaip reta daug požymių rodančių pasikeitimus statybos metu ar nesklandumus statyboje. Prie šiaurinio fasado atkastas platus pamatas perša mintį, kad iš pradžių planuota statyti tradicinę dvibokštę ar ilgesnę bažnyčią. Dviejose vietose atkastuose pamatuose galima įžiūrėti arkinių pamatų požymius. Pamatų arkos greičiausia buvo užmūrytos apsisprendus po visa bažnyčią įrengti rūsius. Pakeitimų būta net pagrindiniame fasade.

Ištrauka iš rūšio stilistinės kartogramos

### Sutartiniai žymėjimai

	Gotika
	XVII a.
	1746 - 1768 m.
	1790-1810 m.
	XIX a. vid.
	XIX a. pb. - XX a. pr.
	Apie 1967 m.
	Netyrinėta



Dokumento žymuo

FR23-020-01-PP-XX-AR

Lapas

19

Lapų

29

## Polichromijos tyrimai<sup>5</sup>

2020-2021 m. atlikti:

- Švč. Mergelės Marijos Ramintojos bažnyčios (1093) Savičiaus g. 15, Vilnius, interjero polichromijos tyrimai (PRI. 20-40-PD-T.2-2, UAB „Archeodomus“, Audronė Kaušiniene, 2020-2021 m.).
- Švč. Mergelės Marijos Ramintojos bažnyčios (1093) Savičiaus g. 15, Vilnius, fasadų polichromijos tyrimai (PRI. 20-40-PD-T.2-1, UAB „Archeodomus“, Audronė Kaušiniene, 2020-2021 m.).
- Švč. Mergelės Marijos Ramintojos bažnyčios (1093) Savičiaus g. 15, Vilnius, priangio, prienvio, vargonų choro polichromijos tyrimai (UAB „Archeodomus“, Audronė Kaušiniene, 2020-2021 m.)

Polichromijos tyrimų tikslas: „fasaduose ir interjere – maldų salės sienų, pilorių, chorių, skliautų, presbiterijos, Viešpaties Jėzaus koplyčios pirmo ir antro aukštų lygiuose, bibliotekos ir lobyno patalpose, atliekant ne mažiau kaip po 10 zondu kiekvienoje išvardintoje vietoje bei aprašant po 5 vertingiausias, juos fiksuojant nuotraukose, o dažų sluoksnius – stratigrafijos lentelėse, retrospekcijų parengimas. Parengti išvadas ir pasiūlymus fasadų ir interjero spalviniams sprendimams. Pirminio spalvinio dekoru dažų sluoksniams ir jų pagrindams, pasikreipiant į Valdytoją dėl užsakymo ir finansavimo, atlikti cheminius tyrimus ir parengti technologinę restauravimo schemą“.

Fasadų polichromijos tyrimų išvados ir pasiūlymai

Polichromijos tyrimų metu nustatyti trys pagrindiniai Švč. Mergelės Marijos Ramintojos bažnyčios fasadų polichromijos raidos etapai, užfiksuota stratigrafija, rasto dekoru fragmentai. I-o etapo polichrominis dažymas, tapybinis dekoras, būdingas XVIII a., užfiksuotas pagrindiniame fasade, bokšte. Fasadų sienos buvo dažytos šilta balsva spalva. Pagrindinio fasado, bokšo sienų plokštumos buvo dekoruotos rausvos spalvos lamperijomis su tapytais pilkų tonų rokailių. Angų viršutinės dalys buvo ištapytos geltonos spalvos kartušų, rokailių motyvais. Piliastrai buvo dažyti šilta balsva spalva. Kapiteliai, karnizų traukos išryškintos juosva spalva. Bokšto vidurinio tarpsnio piliastrai viršutinėje dalyje buvo ištapyti rokailių motyvų ornamentais, Bokšto piliastrų bazės, nišos buvo dažytos rausva spalva ir dekoruotos apvadais su rokailių motyvų ornamentais. Pirmo aukšto piliastrų bazės buvo dažytos juosvai pilka spalva. Pagrindinio jėjimo portalas buvo dažytas pilka spalva, imituojuant smiltainio spalvą. Fasado iliuzorinis tapybinis dekoras imitavo lipdybinį dekorą. II-ame etape, po rekonstrukcijos, fasadų polichrominis dažymas buvo atkartotas pirminio etapo spalvomis, paliekant tapybą dekorą. III –ame etape sienų plokštumos buvo dažytos šviesia pilkšva spalva, architektūriniai elementai išryškinti umbrine spalva.

Interjero polichromijos tyrimų išvados ir pasiūlymai

Polichromijos tyrimų metu nustatyti septyni Švč. Mergelės Marijos Ramintojos bažnyčios interjero polichromijos raidos etapai, užfiksuota stratigrafija, dekoru fragmentai, atliktos interjero pirmojo polichromijos etapo spalvinės retrospekcijos.

Pastačius bažnyčią (1768 m.), jos interjeras buvo nudažytas šviesia ochrine spalva. Tyrimų metu zonuojant giliausiame sluoksnyje buvo rastas švarus balsvas dažas. Spėjama, kad tai buvo kalkinio dažymo pagrindas, išlyginantis tinkuotus paviršius, kuris buvo greitai uždažytas.

I-ame polichromijos etape (XVIII a. II p.) centrinės navos sienų plokštumos buvo dažytos šviesia ochra, skliautai - balsva ochra, piliastrai, pilorių cokoliai pilka spalva, karnizai - baltai. Centrinės navos pilioriai buvo polichromuoti imituojuant šviesiai pilką marmurą su mėlynų atspalvių gyslų ir tekstūros piešiniu. Piliastro dugnas - tarpas tarp pilorių buvo dažytas rausva spalva. Polichrominių tyrimų metu ant centrinės navos piliastrų užfiksuoti nedideli fragmentai konsekracijos kryžių su gėlių ornamentu. Galima teigti, kad piliastrai buvo ištapyti konsekracijos kryžiais, puoštais rožių vainiku. Spėjama, kad konsekracijos kryžių galėjo būti dvylika.

Polichrominių tyrimų metu nustatyta, kad šoninių navų pilkai ochrinės sienos buvo ištapytos šešiais iliuziniais altoriais. Altorių iliuzinė architektonika buvo tapyta sodriomis žalios ir raudonos spalvos atspalviais. Altorių mensos galėjo būti medinės. Retabulo sienose galėjo kaboti paveikslai. Tyrimų metu užfiksuoti kairės šoninės navos skliauto dekoru fragmentai. Iš kurių

<sup>5</sup> Švč. Mergelės Marijos Ramintojos bažnyčios (1093) Savičiaus g. 15, Vilnius, fasadų polichromijos tyrimai (UAB „Archeodomus“, Audronė Kaušiniene, 2020-2021 m.)

Dokumento žymuo	Lapas	Lapų
FR23-020-01-PP-XX-AR	20	29

spėjama, kad skliautai buvo dažyti rausvai ir dekoruoti pilkais apvadais. Skliautai galėjo būti ištapyti ovalo formos rokailio kartušais, kuriuos supo embleminės ar heraldinės kompozicijos.

Centrinės navos skliautų pirminis polichromijos etapas yra sunaikintas gaisro metu. Presbiterijos skliauto centre rasti rausvos ir pilkų spalvų pėdsakai, mena apie buvusį tapybinį dekorą – paveikslą. Tyrimų metu presbiterijos sienose rastas monochrominis šviesus pilkas dažymas, dekoru pėdsakų nerasta. Spėjama, jog bažnyčios presbiterijos dalis nebuvo dekoruota, kadangi buvo užstatyta didžiuoju centriniu ir dviem šoniniais mūro altoriais.

Polichrominių tyrimų metu užfiksuotas bažnyčios pirminio etapo polichrominis dekoras yra būdingas vėlyvajam barokui. II-ame etape (XVIII a. pab.) sienos buvo perdažytos šviesia rusvai pilka spalva, skliautai - balsva pilka ochra, piliastrai, pilioriai - pilkšva spalva, karnizai- išbalinta ochra.

Šiame etape buvo pristatyta Viešpaties Jėzaus koplyčia, kurios interjeras buvo ištapytas imituojant sienų rustiką iš smiltainio. Sienų plokštumos buvo suskaidytos jonėnino orderio marmuro kolonomis. Tarp kolonų viršutinėje sienų dalyje buvo nutapytos keturios kompozicijos, vaizduojančios Kristaus kančios istorijos epizodus. Koplyčios skliautas buvo dekoruotas kesonais su rozetėmis, jo centre ištapytas langas su Kristaus kančios ir mirties istoriją primenančiais simboliais. Koplyčioje yra išlikęs altorius, kuris buvo turtingai polichromuotas skaljolos technika ir dekoruotas paausuotais lipdiniais. Altoriaus retabulo sodriai raudoname fone galėjo būti įkomponuota Nukryžiuotojo skulptūra. Koplyčios sienų ir skliautų iliuzinė tapyba būdinga klasicizmui.

III-ame etape (XIX a. pr.) sienos buvo nudažytos žalsvai pilkai, skliautai- baltai, piliastrai ir pilioriai - šiltai pilka spalva, karnizai - balsva. IV-ame etape (XIX a. II p.) bažnyčią pavertus cerkve sienos buvo perdažytos rausva ochra, panelis - tamsiai rudai su juoda juoste. Sienų viršus palei balsvą skliautą buvo paryškintas umbrine juoste. Piliastrai ir pilioriai buvo dažyti sodria šilta rausva spalva, karnizai- šviesia šilta rausva.

V-VII-ame etapuose bažnyčios interjeras buvo kelis kartus perdažomas ochrinėmis spalvomis. Polichromijos tyrimų metu pastebėta, kad dažytų paviršių pirminės spalvos yra stipriai pakitusios nuo suodžių, drėgmės ir pelėsių. Spėjama, kad bažnyčios autentiškos spalvos buvo švaresnės, sodresnės ir šviesesnės.

#### *Prieangio, prienavio, vargonų choro polichromijos tyrimų išvados ir pasiūlymai*

Polichromijos tyrimų metu nustatyti septyni Švč. Mergelės Marijos Ramintojos bažnyčios interjero: prieangio, prienavio, vargonų choro galerijos polichromijos raidos etapai, užfiksuota stratigrafija. Pastačius bažnyčią (1768 m.), jos interjeras buvo nudažytas monochromiškai šviesia ochrine spalva. Tyrimų metu zonduojant giliausiame sluoksnyje buvo rastas švarus balsvas dažas. Spėjama, kad tai buvo kalkinio dažymo pagrindas, išlyginantis tinkuotus pavišius, kuris buvo greitai uždažytas.

I-ame polichromijos etape (XVIII a. II p.) prienavio, prieangio, chorų vargonų sienų plokštumos buvo dažytos šviesia ochra, skliautai - balsva ochra, piliastrai, pilioriai - pilka spalva, karnizai - baltai.

II-ame etape (XVIII a. pab.) tiriamų patalpų sienos buvo perdažytos šviesia rusvai pilka spalva, skliautai- balsva pilka ochra, piliastrai, pilioriai - pilkšva spalva, karnizai - išbalinta ochra.


III-ame etape (XIX a. pr.) patalpų sienos buvo nudažytos žalsvai pilkai, skliautai- baltai, piliastrai ir pilioriai- šiltai pilka spalva, karnizai- balsva.

IV-ame etape (XIX a. II p.) bažnyčią pavertus cerkve, prieangio, prienavio sienos, vargonų choro parapetas buvo perdažyta rausva ochra, panelis - tamsiai rudai su juoda juoste. Sienų viršus palei balsvą skliautą buvo paryškintas umbrine juoste. Piliastrai ir pilioriai buvo dažyti sodria šilta rausva spalva, karnizai - šviesia šilta rausva.

V-VII-ame etapuose bažnyčios tiriamos patalpos buvo kelis kartus perdažomos ochrinėmis spalvomis. Tyrimų metu zonduojant prienavio, prieangio, chorų vargonų patalpas neradome vertingo dekoru pėdsakų.

Polichromijos tyrimų metu pastebėta, kad dažytų paviršių pirminės spalvos yra stipriai pakitusios nuo suodžių, drėgmės ir pelėsių. Spėjama, kad bažnyčios autentiškos spalvos buvo švaresnės, sodresnės ir šviesesnės.

Dokumento žymuo	Lapas	Lapų
FR23-020-01-PP-XX-AR	21	29



### Konstrukcijų tyrimai

Švč. Mergelės Marijos Ramintojos bažnyčios pastato (1093) konstrukcijų būklė išsamiai tirta 2017 m.:

- Statinio konstrukcijų tyrimų aktas (UAB „SPKT“, Vitas Merkevičius, 2017 m.).
- Pagrindinių konstrukcijų tyrimai ir būklės vertinimas. Dabartinė padėtis (Julius Šaltenis, 2017 m.).
- Švč. Mergelės Marijos Ramintojos bažnyčios Savičiaus g. 15, Vilniuje, tvarkybos darbų (avarijos grėsmės pašalinimo) projektas (UAB „Senamiesčio projektai“, Rasa Survilaitė-Stanulienė, 2017 m.).

2017 m. Švč. Mergelės Marijos Ramintojos bažnyčios Savičiaus g. 15, Vilniuje, tvarkybos darbų (avarijos grėsmės pašalinimo) projekto pagrindu pašalinti centrinės navos skliautų avarijos (griūties) grėsmė, susiūti plyšiai:



Tyrimai papildyti 2020 m.

1. Švč. Mergelės Marijos Ramintojos bažnyčios pastato (1093) Savičiaus g. 15, Vilniuje, rūšio ir pirmo aukšto patalpų mūro drėgmės užterštumo tyrimai (UAB „Senamiesčio projektai“, Rasa Survilaitė- Stanulienė, 2020 m.).

Dokumento žymuo	Lapas	Lapų
FR23-020-01-PP-XX-AR	22	29

Tiriant nustatyta, kad rūšio sienų ir skliautų mūras drėgnas, matomi druskų atsiradimai plytų paviršiuje. Plytos eroduotos, trupa, mūro rišamasis skiedinys nerišlus, byra. Pirmo aukšto ir fasado sienų paviršiuje matomi tinko drėgminiai defektai, tinkas vietomis nerišlus ir byra, matomas druskų atsiradimas tinko paviršiuje.

Instrumentiniais, laboratoriniais tyrimais nustatyta, kad sienų ir skliautų mūras rūsyje yra drėgnas ir užterštas tirpiomis druskomis. Druskų bendras kiekis 2,0 kartus viršija norminę ribą. Sienų tinkas ir mūras pirmame aukšte yra drėgnas ir užterštas visų rūšių tirpiomis druskomis (nitratais, sulfatais, chloritais). Druskų bendras kiekis 2,5 kartus viršija norminę ribą. Fasadų sienų tinko ir mūro užterštumas 1,5-2,0 kartus viršija norminę ribą. Įdrėkimo priežastis – atmosferinių kritulių pratekėjimas per pamatus, oro cirkuliacijos nebuvimas rūšio patalpose ir vertikalios hidroizoliacijos nebuvimas pamatuose.

Tvarkybos rekomendacijos:

- Vertikalios hidroizoliacijos įrengimas pastato perimetru;
- Rūšio patalpose priverstinio oro ištraukimo arba oro rekuperacinės sistemos įrengimas;
- Drėgmės pažeisto rūšio (viso), išorinių pastato sienų (iki 2,0 m nuo žemės lygio) tinko pašalinimas, mūro nudruskinimas.
- Kritulių nuvedimo sistemos remontas, kanalizavimas arba kritulių nuvedimas nuo pastato.

Pastabos:

Rengiant tvarkybos darbų projektą, konstrukcijų tyrimų rekomendacijas privaloma vertinti ir sprendinius pateikti tik atsižvelgus į polichromijos tyrimus. Polichromijos tyrimų metu pirmame aukšte šoninėse navose užfiksuoti tapyti altoriai, todėl tinkas šalintinas tik tose zonose, kur papildomai patikrinus akivaizdu, kad tikrai neliko polichromijos. Zonose su polichromija tinko nudruskinimo ir drėgmės pašalinimo problemos sprendžiamos Restauravimo programoje.

2. Švč. Mergelės Marijos Ramintojos bažnyčios pastato (1093) Savičiaus g. 15, Vilniuje, pamatų ir jų pagrindų konstrukcijų tyrimai (UAB „Senamiesčio projektai“, Rasa Survilaitė-Stanulienė, 2020 m.).

Tyrimų išvadose rekomenduojama:

- Vertikalios hidroizoliacijos ir alsuojančios nuogrindos įrengimas pastato perimetru;
- Pamatų mūro išorėje remontas ir fragmentinis restauravimas, mūro netekčių atstatymas;
- Rūšio patalpose priverstinio oro ištraukimo arba oro rekuperacinės sistemos įrengimas;
- Rūšio plytų mūro restauravimas, išdūlėjusių mūro siūlių remontas;
- Rūšio betoninių grindų sluoksnio demontavimas, plytų grindinio restauravimas ant naujai įrengtų pagrindų su izoliaciniu sluoksniu;
- Kritulių nuvedimo sistemos remontas, kanalizavimas arba kritulių nuvedimas nuo pastato.

Pastabos:

Vilniaus augstinių vienuolyno statinių ansamblio Švč. Mergelės Marijos Ramintojos bažnyčia (1093) yra Vilniaus senamiestyje (16073, buvęs kodas U1P) ir Vilniaus senojo miesto ir priemiesčių archeologinėje vietovėje (25504, buvęs kodas A1610K). Žemės judinimo darbų vietose privalomi Archeologiniai tyrimai PTR 2.13.01:2022 „Archeologinio paveldo tvarkyba" nustatyta tvarka.

Dokumento žymuo	Lapas	Lapų
FR23-020-01-PP-XX-AR	23	29

## Vilniaus augustinų vienuolyno statinių ansamblio Švč. Mergelės Marijos Ramintojos bažnyčia (1093) Savičiaus g. 15, Vilniuje, tyrimai, tvarkybos darbų (remonto, restauravimo, konservavimo, avarijos grėsmės pašalinimo (apsaugos techninių priemonių įrengimo)) sprendiniai

Projekto sudėtyje rengiami eksterjero ir interjero tvarkybos darbų projektai bei restauravimo programos. Projektai rengiami vadovaujantis išsamia tyrimų dokumentacija bei paveldosauginiu požiūriu patikrintais Vilniaus augustinų vienuolyno statinių ansamblio Švč. Mergelės Marijos Ramintojos bažnyčia (1093) Savičiaus g. 15, Vilniuje, tyrimai, tvarkybos darbų (restauravimo) projektiniais pasiūlymais (UAB „Projektavimo ir restauravimo institutas“, Marija Nemunienė, Vilda Jakštaitė, 2021 m.):

- Vilniaus augustinų vienuolyno statinių ansamblio Švč. Mergelės Marijos Ramintojos bažnyčios (u. o. k. 1093) Savičiaus g. 15, Vilnius, stogo ir fasadų tyrimų, tvarkybos (remonto, restauravimo, konservavimo ir avarijos grėsmės pašalinimo – apsaugos techninių priemonių įrengimo) darbų projektas
  - Architektūrinė dalis
  - Konstrukcinė dalis
  - Žaibosauga
  - Tvarkybos skaičiuojamosios kainos nustatymo dalis
- Vilniaus augustinų vienuolyno statinių ansamblio Švč. Mergelės Marijos Ramintojos bažnyčios eksterjero lipdybinis dekoras. Restauravimo ir konservavimo programa
- Vilniaus augustinų vienuolyno statinių ansamblio Švč. Mergelės Marijos Ramintojos bažnyčios bokšto kryžiaus restauravimo ir konservavimo programa
- Vilniaus augustinų vienuolyno statinių ansamblio Švč. Mergelės Marijos Ramintojos bažnyčios eksterjero polichromijos restauravimo ir konservavimo programa
- Vilniaus augustinų vienuolyno statinių ansamblio Švč. Mergelės Marijos Ramintojos bažnyčios (u. o. k. 1093) Savičiaus g. 15, Vilnius, interjero tvarkybos (remonto, restauravimo, konservavimo) darbų projektas
  - Architektūrinė dalis
  - Konstrukcinė dalis
  - Tvarkybos skaičiuojamosios kainos nustatymo dalis
- Vilniaus augustinų vienuolyno statinių ansamblio Švč. Mergelės Marijos Ramintojos bažnyčios interjero polichromijos restauravimo ir konservavimo programa
- Vilniaus augustinų vienuolyno statinių ansamblio Švč. Mergelės Marijos Ramintojos bažnyčios Viešpaties Jėzaus koplyčios polichromijos restauravimo ir konservavimo programa
- Vilniaus augustinų vienuolyno statinių ansamblio Švč. Mergelės Marijos Ramintojos bažnyčios interjero lipdybinis dekoras. Restauravimo ir konservavimo programa

## Transporto sprendiniai

Šio projekto sprendiniais esami transporto sprendiniai nekeičiami. Privažiavimai ir patekimai į sklypą esami. Parkavimo poreikiui užtikrinti naudojamos esamos parkavimo vietos kieme.

## Pastato ūkinė veikla

Šiuo metu pastatui priskirta šiukšlių konteinerių vieta yra už sklypo ribos, Bokšto gatvėje (žr. Brėžinį „Sklypo planas. Situacijos schema“). Nauja šiukšlių konteinerių vieta sklypo ribose ar už jų neprojektuojama.

Dokumento žymuo	Lapas	Lapų
FR23-020-01-PP-XX-AR	24	29



*Dabartinė šiuklių konteinerių aikštelė Bokšto gatvėje.*

### **Kraštovaizdžio architektūros sprendiniai**

Bažnyčios prieigų kraštovaizdžio architektūros sprendiniai šio projekto apimtyje nevertinami. Darbų vykdymo riba nustatyta 1 m nuo pastato fasado. Tvarkybos darbų projekto apimtyje numatomi tvarkyti tik esamas nuogrindas aplink bažnyčios pastatą.

Kadangi pastato tūris nėra didinamas, poveikio esamiems želdiniams nebus. Aplinkinių medžių arboristinis vertinimas neatliekamas.

Tvarkybos darbų projekto sprendiniais sutvarkomas (konservuojamas) žiemos zakristijos mūras, esantis po žeme. Lygiagrečiai šiems darbams privaloma tvarka šalinama nedidelė eglutė (kamieno  $\varnothing 10$  cm), savavališkai pasodinta ant 1768 m. statytos žiemos zakristijos pamato, nes jos šaknys ardo valstybės saugomo objekto dalį. Esant galimybei, pritarus žemės sklypo bendrasavininkams, galimas žiemos zakristijos kontūro pažymėjimas dangoje.



Dokumento žymuo	Lapas	Lapų
FR23-020-01-PP-XX-AR	25	29

Nedidelės eglutės (kamieno  $\varnothing 10$  cm), savavališkai pasodintos ant 1768 m. statytos žimos zakristijos pamato, fotofiksacija

Esamas priklausomųjų želdynų kiekis – 6% (nekeičiamas).



Sklypai priklausomųjų želdynų kiekio schema

Dokumento žymuo	Lapas	Lapų
FR23-020-01-PP-XX-AR	26	29

## Architektūriniai sprendiniai



Projektinių pasiūlymų pagrindinis siekis – minimaliomis priemonėmis suteikti bažnyčios pastatui tai, ko jam labiausiai trūksta, kad galėtų tinkamai funkcionuoti pagal užduotą programą: šviesios ir įkvėpiančios atvykimo erdvės, patogaus judėjimo po pastatą ir aiškias funkcijų išdėstymo skirtinguose aukštuose.

Pagrindiniame atvykimo hole siūlome nuardyti vargonų chorą uždengiančias gelžbetonines konstrukcijas, iki pat pagrindinės navos skliauto. Pertvara tarp holo ir patalpų už jos – dalinai stiklinė, kuris praleidžia ir išskaido šviesą, tačiau savo vientisumu pabrėžia atvykimo erdvės monumentalumą ir tuo pačiu suteikia privatumo arba šviesos (pagal poreikį) viršutiniams pastato aukštams. Pagrindinė laiptinė perkeliama į atvykimo erdvę, kad lankytojams būtų patogiau ją pasiekti, neklaidžiojant po pastatą.

Visose pagrindinėse vidaus erdvėse siūlomas ramus ir asketiškas charakteris. Šviesi apdailos medžiagų paletė, pagyventa atidengtų sieninės tapybos fragmentų, jautriai išryškina santykius tarp skirtingu laikotarpiu įrengtų bažnyčios elementų.

Siekiame atverti visas patalpas, taip pat tas, kurios šiuo metu yra iš dalies ar visai nenaudojamos. Skliautuotame rūsyje įrengiamos jaukios ramovės patalpos Policijos bendruomenės susibūrimams, o palėpėje – poilsio erdvė ir meninių instaliacijų apžvalgos aikštelė.

### Funkcinis išplanavimas

Bažnyčios pastato funkcinis išplanavimas paremtas projektavimo užduotimi ir esamo lankytojų judėjimo pastate tobulinimu. Nepaisant to, kad bažnyčioje numatoma įkurti skirtingas funkcijas, dėl aiškios orientacijos pastate siūlome patekimą organizuoti per vieną pagrindinį įėjimą ir holą, kuriame ir būtų paskirstomi srautai. Projektinių pasiūlymų idėja sukuria šviesią ir kviečiančią užteiti atvykimo erdvę, kuri jungia pagrindinį įėjimą, priimamąjį (buvusiame lobbyne (pat. 1-05), Viešpaties Jėzaus koplyčią, pagrindinius laiptus ir patekimą į bokšte esančią apžvalgos aikštelę.

Pagrindinę laiptinę, kuri jungia visus pastato aukštus ir funkcijas, siūlome perkelti iš kairiau pagrindinės navos esančios Šv. Mikalojaus Tolentiniečio koplyčios link pagrindinio įėjimo, į pagrindinį atvykimo holą. Patekimui į rūšį numatoma restauruoti dalinai išardytus buvusius laiptus iš Šv. Antano koplyčios (žiūr. nuotrauką).

Dokumento žymuo	Lapas	Lapų
FR23-020-01-PP-XX-AR	27	29



Rūsijoje numatoma įrengti ramovės patalpą, pritaikytą Policijos bendruomenės susibūrimams ir įvairiai veiklai, taip pat ramybės patalpą; įvairias sandėliavimo bei pagalbines patalpas – tualetus, drabužinę ir pan. Ramovės virtuvėlė suplanuota pirmame aukšte, buvusių šv. Mikalojaus Tolentiniečio ir šv. Augustino koplyčių erdvėje. Numatoma, kad šios patalpos galėtų aptarnauti ir kituose aukštuose išdėstytas funkcijas, taip pat perspektyvoje čia galėtų būti įrengta kavinė.

Pirmame aukšte suplanuotas pagrindinis holas ir pastato priimamasis, restauruojama Viešpaties Jėzaus koplyčia, įvairiems renginiams skirta lanksti erdvė, susitikimų patalpos, darbuotojų kabinetai ir pagalbinės patalpos – tualetai ir drabužinė. Šv. Augustino koplyčios erdvėje, turinčioje tiesioginį ryšį su lauku, sukuriama galimybė, esant poreikiui, numatyti maisto gaminimą (pašildymą ir serviravimą).

Antras pastato aukštas skirtas pusiau viešoms funkcijoms – edukacijos ir susitikimų erdvėms, suplanuotos administracinės patalpos. Edukacijos erdvė numatoma lanksti, su galimybe padalinti į kelias mažesnes patalpas, kad galėtų vykti keli užsiėmimai vienu metu. Zakristija paliekama esamoje vietoje.

Trečiame aukšte lieka pagrindinė Švč. Mergelės Marijos Ramintojos koplyčios erdvė su koplyčia tabernakuliui ir apie 310 sėdimų vietų (įskaitant balkoną), taip pat ramybės ir išpažinties patalpos. Pagrindinės erdvės galinėje dalyje suplanuotas balkonas, skirtas chorui, arba lankytojams.

Pastato pastogėje – tarpinėje stotelėje lipant į bokštą, galėtų būti eksponuojamos įvairios meninės instaliacijos. Pastogėje ir bokšte ribojamas lankytojų skaičius iki 5 vienetų metu.


### **Pastato medžiagiškumas**

Pastato medžiagiškumo sprendiniuose siekiame atspindėti ir išreikšti pastato vertybes, istoriją, dabarties poreikius ir ateities galimybes. Konceptijoje išryškinamas santykis tarp vertingo autento, sovietmečio intervencijos ir naujų elementų.

Visi su objekto vertingosiomis savybėmis susiję darbai atliekami pagal Tvarkybos darbų projektų ir Restauravimo programų sprendinius, parengtus vadovaujantis architektūros, polichromijos, konstrukcijų, archeologijos ir kitais tyrimais bei tvarkybos darbų projektiniais pasiūlymais.

Zonose, kuriose pagal tyrimų duomenis sunaikinti autentiški pastato fragmentai, paliekama esama situacija, arba sienos ir skliautai dažomi balsva spalva, taip išryškinant vertybes ir pabrėžiant vieną iš esminių koncepcijos idėjų – į bažnyčios erdvę įleisti kuo daugiau šviesos.

Dokumento žymuo	Lapas	Lapų
FR23-020-01-PP-XX-AR	28	29



Sovietmečiu įrengtos grubios gelžbetoninės perdangos ir kolonos nedailinamos, remontuojamos tik tose vietose, kur tai yra būtina pagal konstrukcijų tyrimus. Grubaus konstrukcijų vaizdo kontrastas su švelniomis autentiškų konstrukcijų formomis panaudojamas siekiant atskleisti sudėtingą pastato istoriją. Perdangų viršutinė dalis, dėl pastato naudotojų ir lankytojų patogumo, išlyginama, šlifuojama ir impregnuojama, suteikiant šviesų atspalvį. Koplyčios erdvėje, kur būtina dėl akustinių reikalavimų, ant esamos perdangos įrengiama nauja grindų konstrukcija su akustine vata ir terrazzo grindų plokšte.


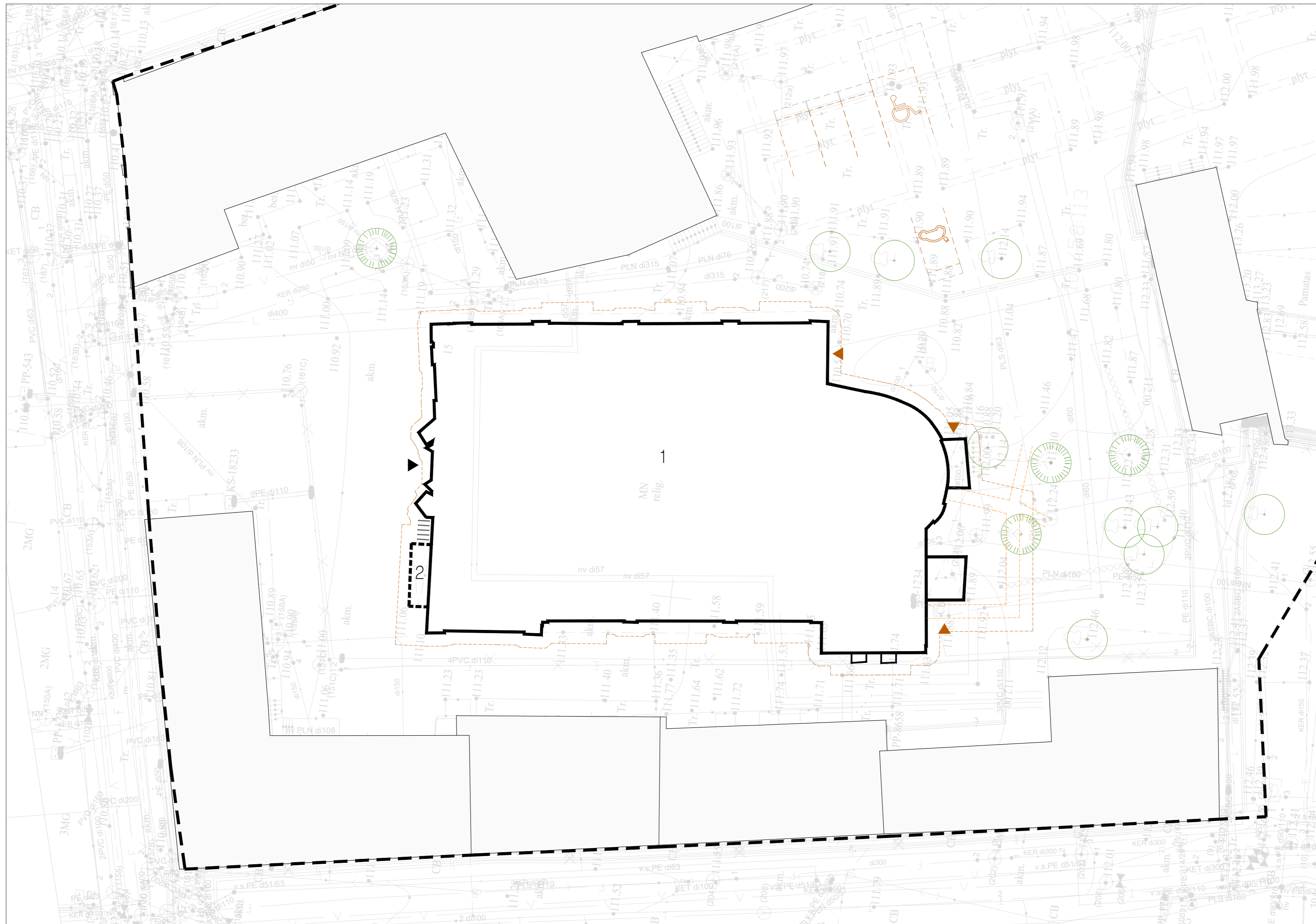
Visi nauji elementai – pertvaros, perdangos, laiptai ir pan. – siūlomi iš lengvų metalo ir stiklo konstrukcijų. Taip siekiama išreikšti pagarbų santykį su autentu ir pastato istorija – taip pat atspindėti lengvumą, skaidrumą ir laikinumą. Metalų konstrukcijos dažomos balta, ar šviesiai pilka spalva. Stiklo konstrukcijos – kiek įmanoma berėmės ir skaidrios.

Projektinių pasiūlymų sprendiniai detalizuojami techninio projekto stadijoje.

Švč. Mergelės Marijos Ramintojos bažnyčios (1093) Savičiaus g. 15, Vilnius, rekonstravimo ir tvarkybos darbų projekto sprendiniais užtikrinamas Švč. Mergelės Marijos Ramintojos bažnyčios (u. o. k. 1093) vertingųjų savybių nustatytų NKPVT aktu Nr. KPD-RM-1620; paskutinis patikslinimas 2022-06-21 aktu Nr. KPD-RM-1620/2 (NKPVT aktas byloje) išsaugojimas, objekto būklės stabilizavimas ir užtikrina saugią objekto eksploataciją. Projekto sprendiniai atitinka kultūros vertybės apsaugos tikslus – „saugoti viešajam pažinimui ir naudojimui“.

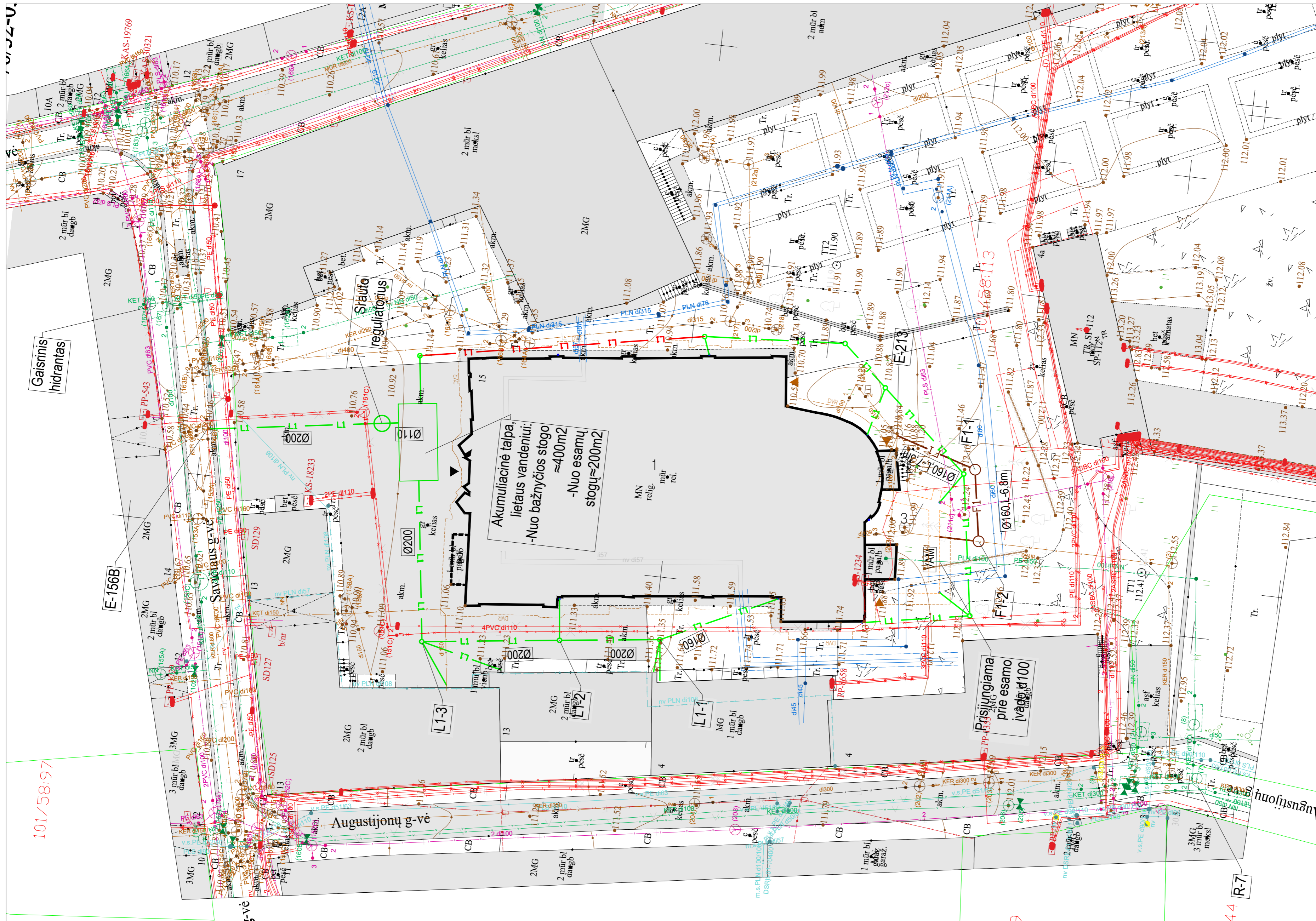
*Jei atliekant darbus „bus aptinkama archeologinių radinių ar nekilnojamojo daikto vertingųjų savybių, valdytojai ar darbus atliekantys asmenys apie tai privalo pranešti savivaldybės paveldosaugos padaliniiui, o šis informuoja Kultūros paveldo departamentą, departamentas gali sustabdyti darbus 15 dienų. Per šį terminą jis kartu su savivaldybės paveldosaugos padaliniu turi patikrinti pranešimą ir priimti sprendimą inicijuoti ar neinicijuoti aptiktos nekilnojamosios kultūros vertybės įregistravimą, kultūros paveldo objekto skelbimą saugomu ar aptiktos vertingosios savybės atskleidimą ir apsaugos reikalavimų patikslinimą“ (LR Nekilnojamojo kultūros paveldo apsaugos įstatymo 9 str. 3 d.).*

Dokumento žymuo	Lapas	Lapų
FR23-020-01-PP-XX-AR	29	29



- SUTARTINIAI ŽYMĖJIMAI**
- Sklypo riba
  - Rekonstruojamo pastato kontūras
  - Griaunamų priestatų kontūrai
  - Aplinkiniai sklype esantys pastatai
  - Pagrindinis įėjimas
  - Kiti įėjimai į pastatą
  - Darbų vykdymo riba
  - Žiemos zakristijos pamatų riba pagal 2021 m. darytus archeologinius tyrimus
  - Esamas spygliuotis medis
  - Esamas lapuotis medis
- SKLYPO PLANO EKSPLIKACIJA**
- 1 - Rekonstruojamas bažnyčios pastatas
  - 2 - Griauamos priestatas

<p align="center"><b>UAB "TIRETAS"</b></p> <p>UAB "Tiretas", 135904788, LT-04310 Vilnius Vido Maciulevičiaus g. 53 - 205 kab.</p>		Objektas : Topografinis planas		Kvalifikacijos patvirtinimo dokumento Nr.		<p align="center"><b>FRAGMENT</b></p> <p>Į. Basanavičiaus g. 7, Vilnius +370 6 9327231 office@fragment.lt</p>		Statinio projekto pavadinimas	
		Adresas : Vilniaus m., Savičiaus g. 15.		A976 0267				PV, PDV	
Užsakovas : MB "Fragment architektai"		A1895		ARCH		M.NEMUNIENĖ		Statinio numeris ir pavadinimas	
Pareigos		V. Pavardė		ARCH		P.ČEPAITIS		01 - BAŽNYČIA	
Dir.pavaduotojas		Papašas		ARCH		B.MEIRONAITĖ		Dokumento pavadinimas	
		Data		Mastelis		I.KUNDRECKAS		SKLYPO PLANAS. M 1:200	
		4.01.11		1:500				Dokumento žymuo	
		Topografinis planas		Lapas/lapų sk.				Lapas	
				2/3				Lapų	
				Užsakymas		24/01-2489 LT		1	
						Policijos departamentas prie LR VM Saltoniškių g. 19, Vilnius		1	



Situacijos schema



SUTARTINAI ŽYMĖJIMAI

- Rekonstruojamo pastato kontūras
- Griaujamų priestatų kontūrai
- Aplinkiniai pastatai
- Pagrindinis įėjimas
- Kiti įėjimai į pastatą
- Darbų vykdymo riba

SKLYPO PLANO EKSPLIKACIJA

- 1 - Rekonstruojamas bažnyčios pastatas
- 2 - Griaujamasis priestatas
- 3 - Buv. žiemos zakristijos pamatų tvarkyba (tūris, dėl trūkstamos ikonografinės medžiagos, neatkuriamas)

101/58:97

19

144

0	2024-04-05	Viešinimui
Laida	Data	Laidos statusas, keitimo priežastis (jei taikoma)

Kvalifikacijos patvirtinimo dokumento Nr.	FRAGMENT		Statinio projekto pavadinimas Švč. Mergelės Marijos Ramintojos bažnyčios pastato (u. o. k. 1093), Savijaus g. 15, Vilniuje, rekonstravimo ir tvarkybos darbų projektas
	A976 0267	PV, PDV	
A1895	ARCH	P.ČEPAITIS	Statinio numeris ir pavadinimas 01 - BAŽNYČIA
	ARCH	B.MEIRONAITĖ	Dokumento pavadinimas INŽINERINIŲ TINKLŲ SCHEMA. M 1:250
	ARCH	I.KUNDRECKAS	Dokumento žymuo FR23-020 - 01 - PP - XX - A0-02
LT	Statybos	Policijos departamentas prie LR VRM Saltoniškių g. 19, Vilnius	Laida 0
			Lapas 1

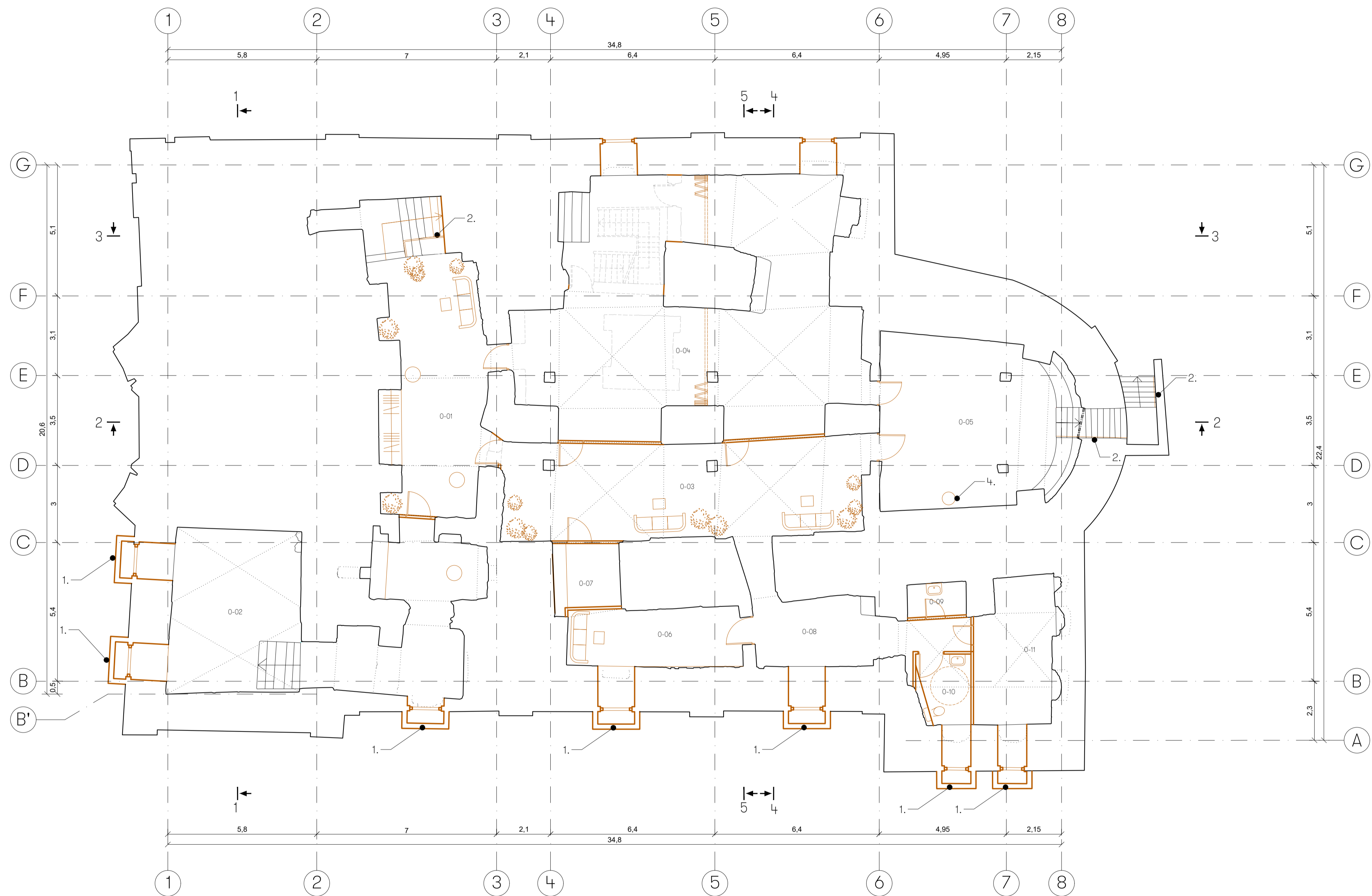


- SUTARTINIAI ŽYMĖJIMAI**
- Sklypo riba
  - Rekonstruojamo pastato kontūras
  - Griaunamų priestatų kontūrai
  - Aplinkiniai sklype esantys pastatai
  - Pagrindinis įėjimas
  - Kiti įėjimai į pastatą
  - DVR - Darbų vykdymo riba
  - Žiemos zakristijos pamatų riba pagal 2021 m. darytus archeologinius tyrimus
  - Esamas spygliuotis medis
  - Esamas lapuotis medis

- SKLYPO PLANO EKSPLIKACIJA**
- 1 - Rekonstruojamas bažnyčios pastatas
  - 2 - Griaunamas priestatas
- Automobilių stovėjimo vietos sklype, priskirtos kitiems sklype esantiems pastatams
  - Automobilių stovėjimo vietos sklype, priskirtos projektuojamam pastatui (Savičiaus g. 15)
  - Dviračių stovėjimo vietos

- AUTOMOBILIŲ STOVĖJIMO AIKŠTELĖS SKLYPE**
- Automobilių stovėjimo aikštelė Nr. 1 (skirtos projektuojamam pastatui adresu Savičiaus g. 15)  
Bendras automobilių stovėjimo vietų skaičius: 5  
iš jų:  
neįgalųjų automobilių stovėjimo vietos: 1  
elektromobiliams: 1
- Automobilių stovėjimo aikštelė Nr. 2 (skirtos kitiems sklype esantiems pastatams)  
Bendras automobilių stovėjimo vietų skaičius: 9  
iš jų:  
neįgalųjų automobilių stovėjimo vietos: 1  
elektromobiliams: 2
- Automobilių stovėjimo aikštelė Nr. 3 (skirtos kitiems sklype esantiems pastatams)  
Bendras automobilių stovėjimo vietų skaičius: 19  
iš jų:  
neįgalųjų automobilių stovėjimo vietos: 1  
elektromobiliams: 4

<b>UAB "TIRETAS"</b> UAB "Tiretas", 135904788, LT-04310 Vilnius Vido Maciulevičiaus g. 53 - 205 kab.	Objektas : Topografinis planas Adresas : Vilniaus m., Savičiaus g. 15. Užsakovas : MB "Fragment architektai"				Kvalifikacijos patvirtinimo dokumento Nr. <b>FRAGMENT</b> J. Basianavičius g. 7, Vilnius +370 6 9327231 office@fragment.lt	Statinio projekto pavadinimas <b>Švč. Mergelės Marijos Ramintojos bažnyčios pastato (u. o. k. 1093), Savičiaus g. 15, Vilniuje, rekonstravimo ir tvarkymo darbų projektas</b>		
	Pareigos Dir. pavaduotojas	V. Pavardė Parnėnas	Data 2024.01.11	Topografinis planas Mastelis 1:500 Lapas/lapų sk. 2/3 Užsakymas 24/01-2489		A976 0267 A1895	PV, PDV ARCH ARCH ARCH	M.NEMUNIENĖ P.ČEPAITIS B.MEIRONAITĖ I.KUNDRECKAS
Kvalifikacijos pažymėjimo Nr. IGV-635 išd. 2012.01.04					LT	Policijos departamentas prie LR VRM Saltoniškių g. 19, Vilnius		Laida <b>0</b> Lapas <b>1</b> Lapų <b>1</b>



**RŪŠYS**

0-01	Vestibulius/ Rūbinė	38 m <sup>2</sup>
0-02	Laisvalaikis/ poilsio patalpa	60 m <sup>2</sup>
0-03	Holas	53 m <sup>2</sup>
0-04	Lanksti erdvė	115 m <sup>2</sup>
0-05	Susitikimų salė	46 m <sup>2</sup>
0-06	Ramybės patalpa	15 m <sup>2</sup>
0-07	Pagalbinė patalpa	6 m <sup>2</sup>
0-08	Koridorius	20 m <sup>2</sup>
0-09	Valgytos patalpa	3 m <sup>2</sup>
0-10	WC	6 m <sup>2</sup>
0-11	Šilumos, vandentiekio punktas	20 m <sup>2</sup>

VISO: 383 m<sup>2</sup>

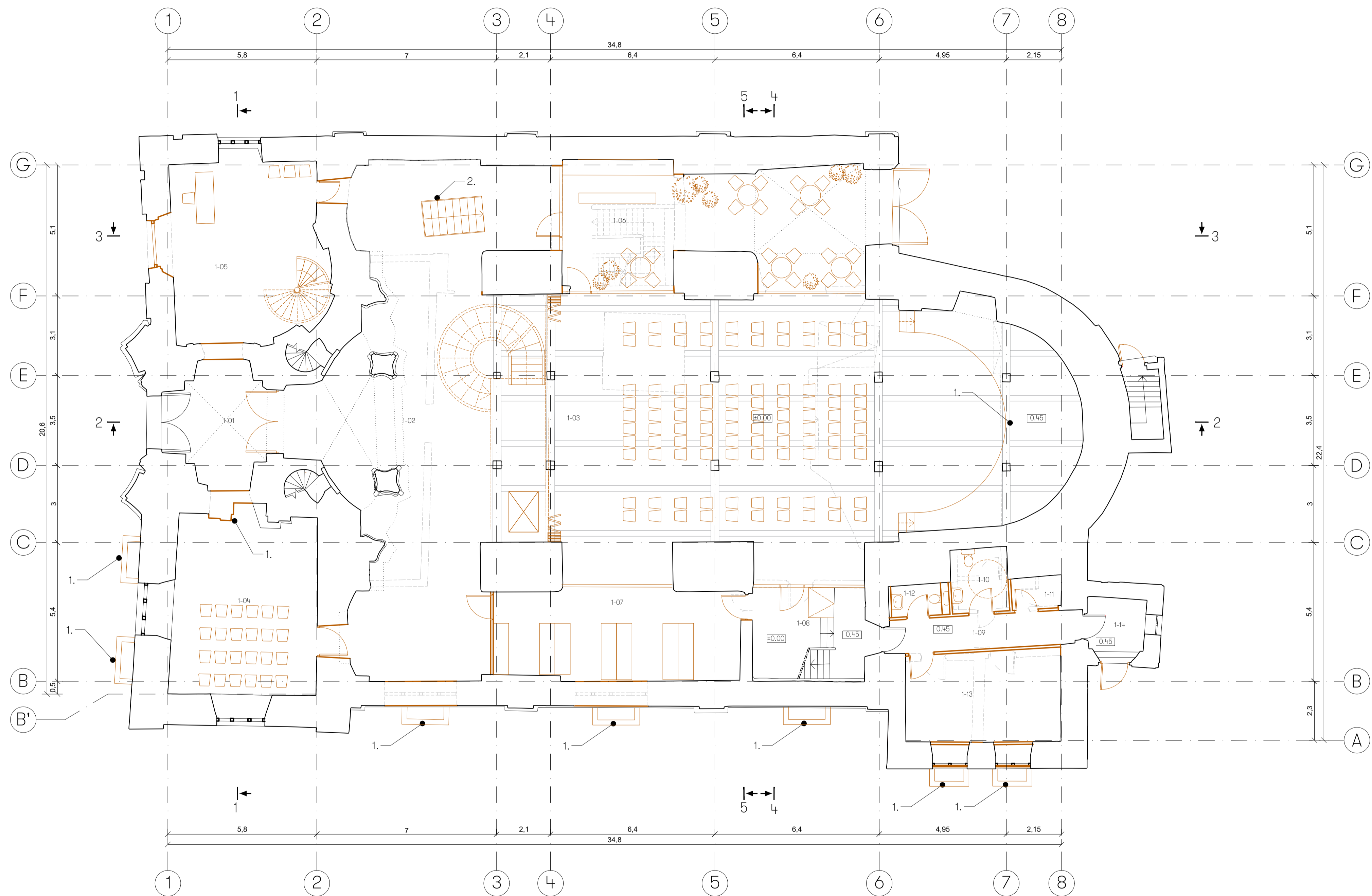
**SUTARTINIAI ŽYMĖJIMAI**

	- Esami elementai
	- Naujai projektuojami elementai
	- Griauunami elementai
0-01	- Patalpos numerio žymėjimas
0.30	- Patalpos grindų altitudė
	- Pjūvių vietos
	- Erdvė per du aukštus
	- Virš patalpos esantys skliautai
	- Virš patalpos esantys balkonai ar kiti elementai

- PASTABOS**
- Tikslus sprendinius šio žemėlapyje projektuojama statinio ansamblio Švč. Mergelės Marijos Ramintojos bažnyčios (u. k. KVR 1093) Savičiaus g. 15, Vilnius, stogo ir fasadų tyrimų, tvarkybos (remonto, restauravimo, konservavimo ir avarijos grėsmės pašalinimo - apsaugos techninių priemonių įrengimo) darbų projektas.
  - Prie laiptų turėklų įrengiamas keltuvais žmonėms su negalia.
  - Numatoma vieta vargonams (choro balkone).
  - Numatoma vieta paminklui (rusyje).
  - Numatoma vieta koplyčios tabernakuliui (3 aukšte).
  - Grindų lygis 2 ir 3 aukštuose tikslinamas TP studijoje, atsižvelgiant į konstrukcinės projekto dalies sprendinius, reikalingus įrengiant perdangų stiprinimą ir grindų įrengimą.
  - Esama durų anga aukštinama iki h = 2,10 m (3 aukšte).
  - Numatoma bažnyčios choro ir vargonų vieta (3 aukšto antrosios lygyje).
  - Atkuriamas medinė perdanga. Atkuriamas medinės perdangos altitudė tikslinama demontavus esančią gešbetoninę perdangą ir atlikus tyrimus, nustatantį prieš tai buvusios medinės perdangos vietą.
  - Žiemos zakristija detalizuojama TP projekto etape.
  - Sienoje paslėptas lieta vamzdis.

- BENDROS PASTABOS**
- Matmenys nurodyti metrais.
  - Aukščių altitudės nurodytos metrais.
  - Angų matmenis tikrinti vietoje.
  - Visus pokyčius derinti su architektais.

Kvalifikacijos patvirtinimo dokumento nr.	<b>FRAGMENT</b>		Statinio projekto pavadinimas Švč. Mergelės Marijos Ramintojos bažnyčios pastato (u. o. k. 1093), Savičiaus g. 15, Vilniuje, rekonstravimo ir tvarkybos darbų projektas
	J. Basanavičiaus g. 7, Vilnius +370 6 9327331 office@fragment.lt		
A976 0267	PV, PDV	M.NEMUNIENĖ	Statinio numeris ir pavadinimas 01 - BAŽNYČIA
A1895	ARCH	P.ČEPAITIS	Dokumento pavadinimas
	ARCH	B.MEIRONAITĖ	RŪŠIO PLANAS. M 1:100
	ARCH	L.KUNDRECKAS	
LT	Statybos	Policijos departamentas prie LR VRM Saltoniškių g. 19, Vilnius	Dokumento lygis Lapai: 1 Laišas: 1



**1 AUKŠTAS**

1-01	Tambūras	17 m <sup>2</sup>
1-02	Holas	137 m <sup>2</sup>
1-03	Lanksti erdvė (100 vietų)	199 m <sup>2</sup>
1-04	Koplyčios erdvė	39 m <sup>2</sup>
1-05	Pastato priėmimasis	40 m <sup>2</sup>
1-06	Virtuvė/ Kavinės erdvė	55 m <sup>2</sup>
1-07	Rūbinė	33 m <sup>2</sup>
1-08	Laisvinė	10 m <sup>2</sup>
1-09	Koridorius	10 m <sup>2</sup>
1-10	WC	6 m <sup>2</sup>
1-11	Techninė patalpa	2 m <sup>2</sup>
1-12	WC	3 m <sup>2</sup>
1-13	Ventiliatorinė	21 m <sup>2</sup>
1-14	Tambūras	4 m <sup>2</sup>

VISO: 576 m<sup>2</sup>

**SUTARTINIAI ŽYMĖJIMAI**

	- Esami elementai
	- Naujai projektuojami elementai
	- Griaužiami elementai
0-01	- Patalpos numerio žymėjimas
	- Patalpos grindų altitudė
	- Pjūvių vietos
	- Erdvė per du aukštus
	- Virš patalpos esantys skliautai
	- Virš patalpos esantys balkonai ar kiti elementai

- PASTABOS**
- Tikslus sprendinius žūrėti projekte "Vilniaus augustinų vienuolyno statinių ansamblio Švč. Mergelės Marijos Ramintojos bažnyčios (u. k. KVR 1093) Savičiaus g. 15, Vilnius, stogo ir fasadų tyrimų, tvarkybos (remonto, restauravimo, konservavimo ir avarijos grėsmės pašalinimo - apsaugos techninių priemonių įrengimo) darbų projektas"
  - Prie laiptų turėklų įrengiamas keltuvas žmonėms su negalia.
  - Numatoma vieta vargonams (choro balkone).
  - Numatoma vieta paminkliui (rusyje).
  - Numatoma vieta koplyčios tabernakuliui (3 aukšte).
  - Grindų lygis 2 ir 3 aukštuose tikslinamas TP studijoje, atsižvelgiant į konstrukcinės projekto dalies sprendinius, reikalingus įrengiant perdangų stiprinimą ir grindų įrengimą.
  - Esama durų anga aukštinama iki h = 2,10 m (3 aukšte).
  - Numatoma bažnyčios choro ir vargonų vieta (3 aukšto antrosios lygįje).
  - Atkuriamo medinė perdanga. Atkuriamos medinės perdangos altitudė tikslinama demontavus esančią gešbetoninę perdangą ir atlikus tyrimus, nustatančius prieš tai buvusios medinės perdangos vietą.
  - Žiemos zakristija detalizuojama TP projekto etape.
  - Sienoje paslėptas lieta vamzdis.

- BENDROS PASTABOS**
- Matmenys nurodyti metrais.
  - Aukščių altitudės nurodytos metrais.
  - Anų matmenis tikrinti vietoje.
  - Visus pokyčius derinti su architektais.

Kvalifikacijos patvirtinimo dokumento nr. <b>FRAGMENT</b> J. Basanavičiaus g. 7, Vilnius +370 6 9327331 ofisa@fragment.lt	Statinio projekto pavadinimas <b>Švč. Mergelės Marijos Ramintojos bažnyčios pastato (u. o. k. 1093), Savičiaus g. 15, Vilniuje, rekonstravimo ir tvarkybos darbų projektas</b>
A976 0267 PV, PDV M.NEMUNIENĖ	Statinio numeris ir pavadinimas <b>01 - BAŽNYČIA</b>
A1895 ARCH P.ČEPAITIS	Dokumento pavadinimas <b>1 AUKŠTO PLANAS. M 1:100</b>
ARCH B.MEIRONAITĖ	Lauks <b>0</b>
ARCH I.KUNDRECKAS	Dokumento lygis <b>1</b>
LT Statybos Policijos departamentas prie LR VRM Saltoniškių g. 19, Vilnius	Dokumento žymis <b>FR23-020 - 01 - PP - XX - A1-02</b>
Lauks <b>1</b>	Lauks <b>1</b>

SUTARTINIAI ŽYMĖJIMAI

- Esami elementai
- Naujai projektujami elementai
- Griauunami elementai
- 0-01 - Patalpos numerio žymėjimas
- 0.30 - Patalpos grindų altitudė
- Pjūvių vietos
- Erdvė per du aukštus
- Virš patalpos esantys skliautai
- Virš patalpos esantys balkonai ar kiti elementai

2 AUKŠTAS

2-01 Laiptinė	10 m <sup>2</sup>
2-02 Edukacinė erdvė	188 m <sup>2</sup>
2-03 Susitikimų erdvė	50 m <sup>2</sup>
2-04 Halas	22 m <sup>2</sup>
2-05 Ramybės patalpa	7 m <sup>2</sup>
2-06 Susitikimų patalpa	27 m <sup>2</sup>
2-07 Laiptinė	12 m <sup>2</sup>
2-08 Kopėdaris	5 m <sup>2</sup>
2-09 WC	5 m <sup>2</sup>
2-10 Zakristija	33 m <sup>2</sup>
2-12 Administracijos patalpa (5 darbo vietos)	28 m <sup>2</sup>
2-13 Choro erdvė	37 m <sup>2</sup>

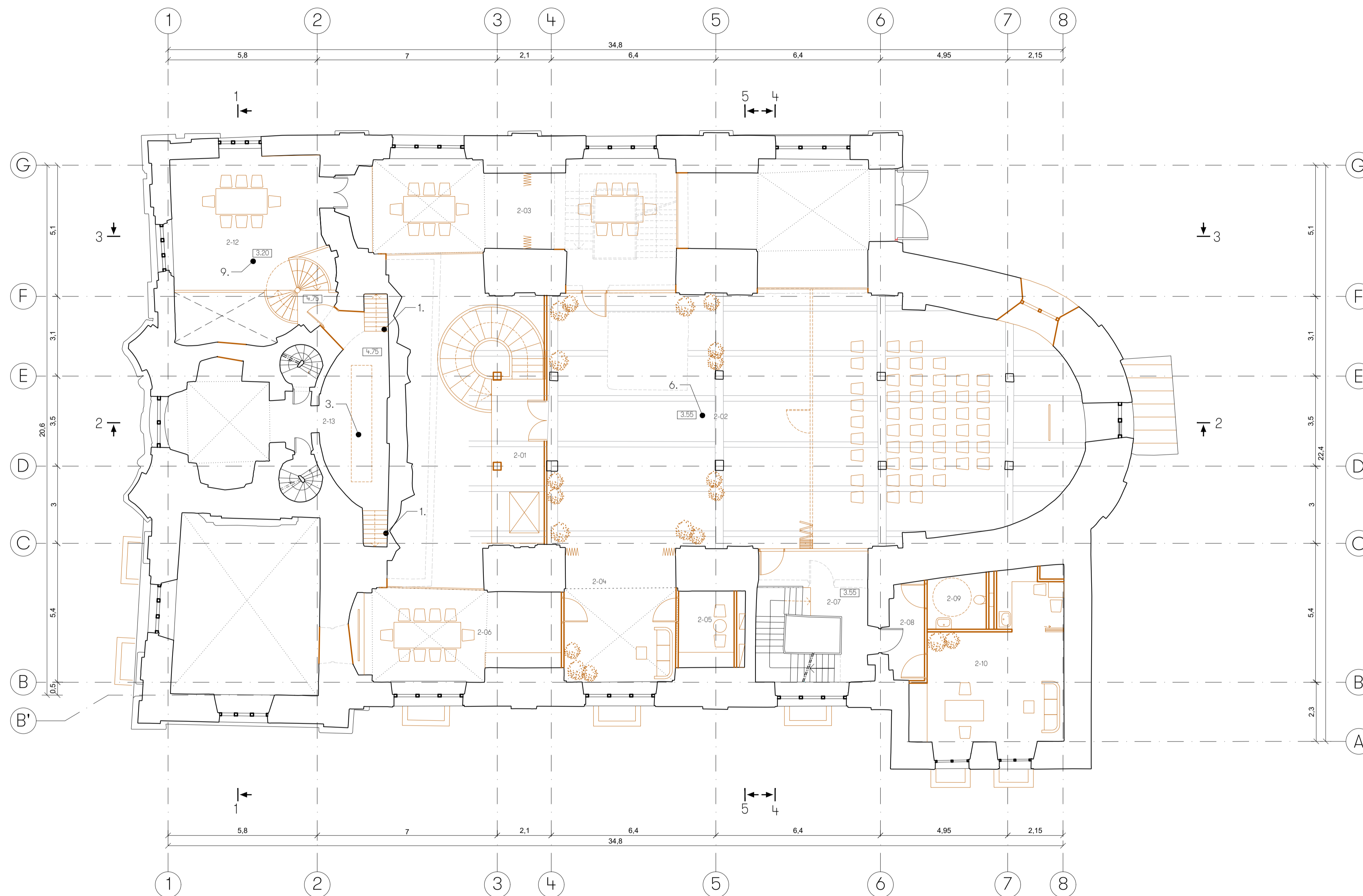
VISO: 424 m<sup>2</sup>

PASTABOS

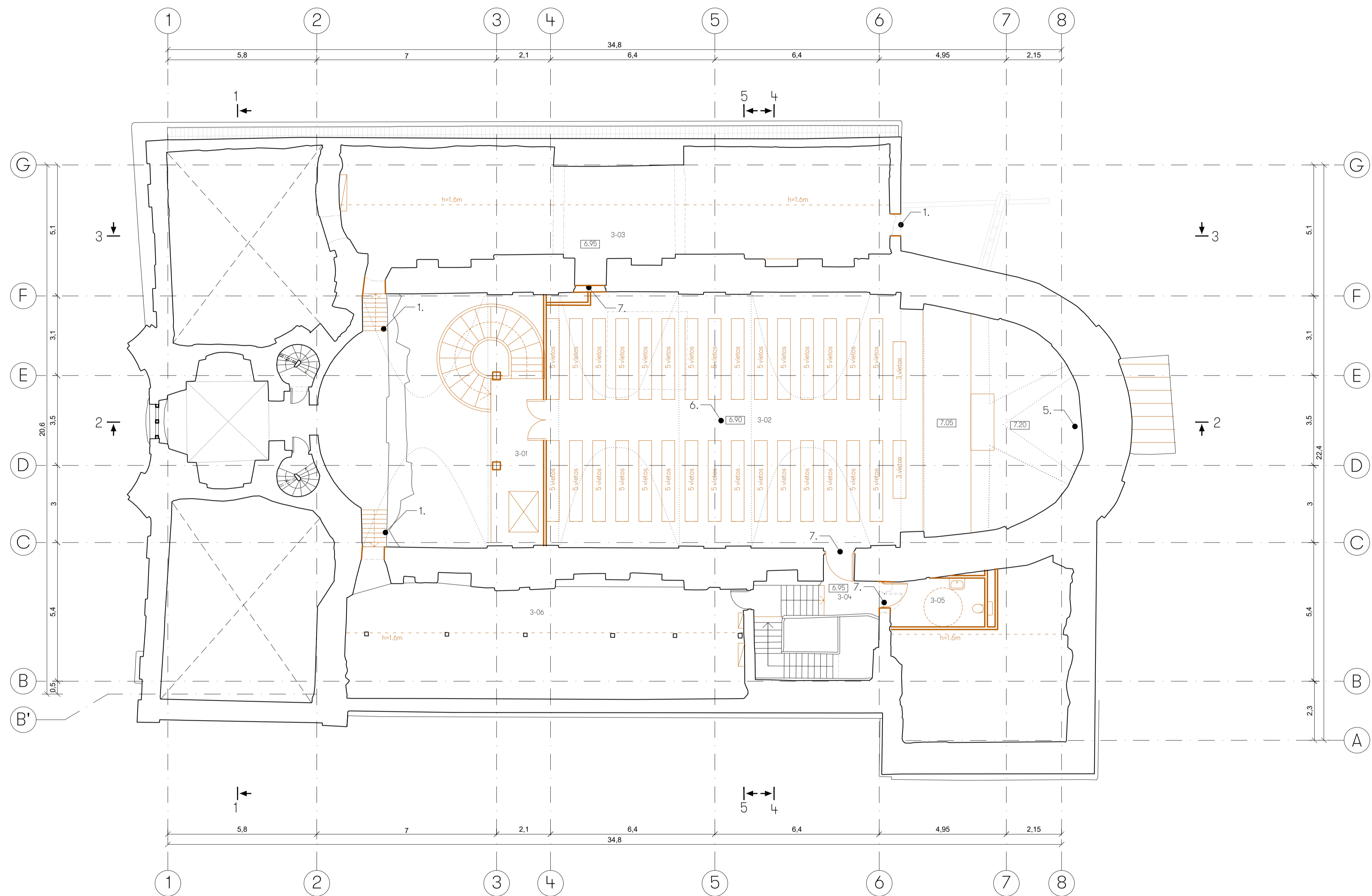
1. Tikslus sprendinius šiuo etape projektuojama "Vilniaus augustinų vienuolyno statinių ansamblio Švč. Mergelės Marijos Ramintojos bažnyčios (u. k. KVR 1093) Savičiaus g. 15, Vilnius, stogo ir fasadų tyrimų, tvarkybos (remonto, restauravimo, konservavimo ir avarijos grėsmės pašalinimo - apsaugos techninių priemonių įrengimo) darbų projektas"
2. Prie laiptų turėklų įrengiamas keltuvais žmonėms su negalia.
3. Numatoma vieta vargonams (choro balkone).
4. Numatoma vieta paminkliui (rusyje).
5. Numatoma vieta koplyčios tabernakuliui (3 aukšte).
6. Grindų lygis 2 ir 3 aukštuose tikslinamas TP studijoje, atsižvelgiant į konstrukcinės projekto dalies sprendinius, reikalingus įrengiant perdangų stiprinimą ir grindų įrengimą.
7. Esama durų anga aukštinama iki h = 2,10 m (3 aukšte).
8. Numatoma bažnyčios choro ir vargonų vieta (3 aukšto antrosios lygyje).
9. Atkuriamą medinę perdangą. Atkuriamos medinės perdangos altitudė tikslinama demontavus esančią gėžbetoninę perdangą ir atlikus tyrimus, nustatantįs prieš tai buvusios medinės perdangos vietą.
10. Žiemos zakristija detalizuojama TP projekto etape.
11. Sienoje paslėptas lieta vamzdis.

BENDROS PASTABOS

- Matmenys nurodyti metrais.
- Aukščių altitudės nurodytos metrais.
- Anų matmenys tikrinti vietoje.
- Visus pokyčius derinti su architektais.



Kvalifikacijos patvirtinimo dokumento nr.	<b>FRAGMENT</b>		Statinio projekto pavadinimas Švč. Mergelės Marijos Ramintojos bažnyčios pastato (u. o. k. 1093), Savičiaus g. 15, Vilniuje, rekonstravimo ir tvarkybos darbų projektas
	J. Basanavičiaus g. 7, Vilnius +370 6 9327331 office@fragment.lt		
A976 0267	PV, PDV	M.NEMUNIENĖ	Statinio numeris ir pavadinimas 01 - BAŽNYČIA
A1895	ARCH	P.ČEPAITIS	Dokumento pavadinimas
	ARCH	B.MEIRONAITĖ	2 AUKŠTO PLANAS. M 1:100
	ARCH	I.KUNDRECKAS	Laida
			0
LT	Stiprinimas	Policijos departamentas prie LR VRM Saltoniškių g. 19, Vilnius	Dokumento lygis
			Laida
			1
			1



**3 AUKŠTAS**

3-01	Laiptinė	10 m <sup>2</sup>
3-02	Koplyčia (156 vietos)	191 m <sup>2</sup>
3-03	Techninė patalpa	47 m <sup>2</sup>
3-04	Laiptinė	4 m <sup>2</sup>
3-05	WC	7 m <sup>2</sup>
3-06	Techninė patalpa	29 m <sup>2</sup>
<b>VISO: 288 m<sup>2</sup></b>		

**SUTARTINIAI ŽYMĖJIMAI**

	- Esami elementai
	- Naujai projektuojami elementai
	- Griauunami elementai
0-01	- Patalpos numerio žymėjimas
	- Patalpos grindų altitudė
	- Pjūvių vietas
	- Erdvė per du aukštus
	- Virš patalpos esantys skliautai
	- Virš patalpos esantys balkonai ar kiti elementai

- PASTABOS**
- Tikslus sprendinius šio etapo projekto dalyje "Vilniaus augustinų vienuolyno statinių ansamblio Švč. Mergelės Marijos Ramintojos bažnyčia (u. k. KVR 1093) Savičiaus g. 15, Vilnius, stogo ir fasadų tyrimų, tvarkymas (remonto, restauravimo, konservavimo ir avarijos grėsmės pašalinimo - apsaugos techninių priemonių įrengimo) darbų projektas"
  - Prie laiptų turėklų įrengiamas keltuvas žmonėms su negalia.
  - Numatoma vieta vargonams (choro balkone).
  - Numatoma vieta paminkliui (rusyje).
  - Numatoma vieta koplyčios tabernakuliui (3 aukšte).
  - Grindų lygis 2 ir 3 aukštuose tikslinamas TP studijoje, atsižvelgiant į konstrukcinės projekto dalies sprendinius, reikalingus įrengiant perdangų stiprinimą ir grindų įrengimą.
  - Esama durų anga aukštinama iki h = 2,10 m (3 aukšte).
  - Numatoma bažnyčios choro ir vargonų vieta (3 aukšto antrosios lygyje).
  - Atkuriam medinė perdanga. Atkuriamos medinės perdangos altitudė tikslinama demontavus esančią gėžbetoninę perdangą ir atlikus tyrimus, nuostatančius prieš tai buvusios medinės perdangos vietą.
  - Žiemos zakristija detalizuojama TP projekto etape.
  - Sieneje paslėptas lieta vamzdis.

- RENKOS PASTABOS**
- Moterys naudoti metalus.
  - Aukštųjų lygių naudoti medinius.
  - Aukštųjų lygių naudoti medinius.
  - Visas pabrėžimus darinti su architektais.

Kvalifikacijos patvirtinimo dokumento Nr.	<b>FRAGMENT</b>		Statinio projekto pavadinimas Švč. Mergelės Marijos Ramintojos bažnyčios pastato (u. o. k. 1093), Savičiaus g. 15, Vilniuje, rekonstravimo ir tvarkymo darbų projektas
	PV, PDV	M.NEMUNIENĖ	
A976	ARCH	P.ČEPAITIS	Dokumento pavadinimas 3 AUKŠTO PLANAS. M 1:100
0267	ARCH	B.MEIRONAITĖ	
A1895	ARCH	I.KUNDRECKAS	Dokumento lygis LT
	ARCH		
LT	Statybos	Policijos departamentas prie LR VRM Saltoniškių g. 19, Vilnius	Dokumento lygis FR23-020-01-PP-XX-A1-04
			Lapų 1
			Lapų 1

SUTARTINIAI ŽYMĖJIMAI

- Esami elementai
- Naujai projektuojami elementai
- Griauunami elementai
- 0-01 - Patalpos numerio žymėjimas
- 0.30 - Patalpos grindų altitudė
- ↑ - Pjūvių vietos
- ↔ - Erdvė per du aukštus
- ⋯ - Virš patalpos esantys skliautai
- ⋯ - Virš patalpos esantys balkonai ar kiti elementai

BALKONO LYGIS

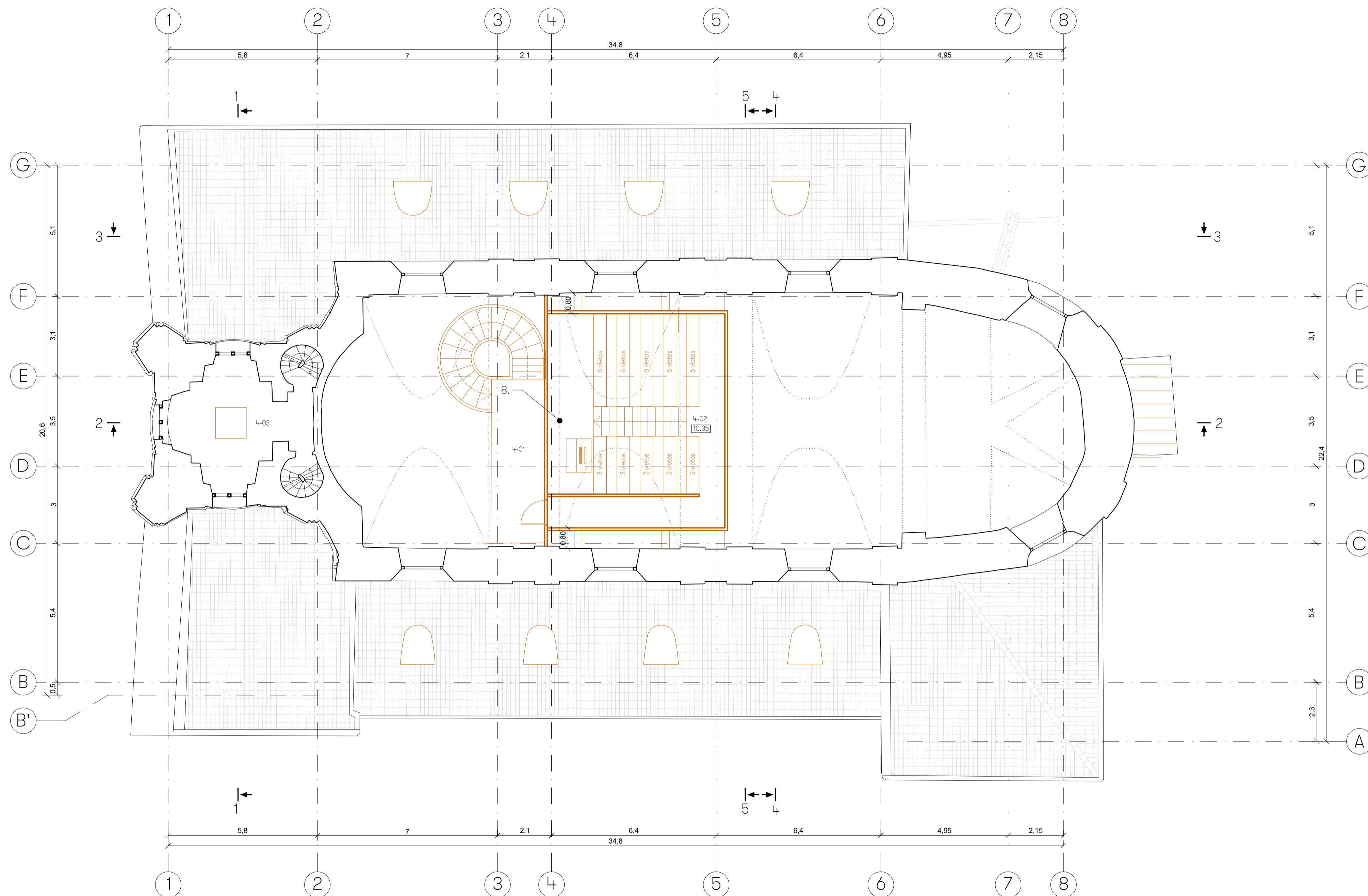
- 4-01 Laipinė 13 m<sup>2</sup>
- 4-02 Koplyčios balkonai (45 vietos) 57 m<sup>2</sup>
- 4-03 Apatvalgos erdvė 19 m<sup>2</sup>
- VISO: 89 m<sup>2</sup>

PASTABOS

1. Tikslus sprendinius šiuo etape projektuojama tiksliai apibrėžti projekto dalyje "Vilniaus augustinų vienuolyno statinių ansamblio Švč. Mergelės Marijos Ramintojos bažnyčios (u. k. KVR 1093) Savčiaus g. 15, Vilnius, stogo ir fasadų tyrimų, tvarkybos (remonto, restauravimo, konservavimo ir avarijos grėsmės pašalinimo - apsaugos techninių priemonių įrengimo) darbų projektas"
2. Prie laiptų turėklų įrengiamas keltuvas žmonėms su negalia.
3. Numatoma vieta vargonams (choro balkone).
4. Numatoma vieta paminkliui (rusyje).
5. Numatoma vieta koplyčios tabernakuliui (3 aukšte).
6. Grindų lygis 2 ir 3 aukštuose tikslinamas TP studijoje, atsižvelgiant į konstrukcinės projekto dalies sprendinius, reikalingus įrengiant perdangų stiprinimą ir grindų įrengimą.
7. Esama durų anga aukštinama iki h = 2,10 m (3 aukšte).
8. Numatoma bažnyčios choro ir vargonų vieta (3 aukšto antresolės lygyje).
9. Atkuriamas medinė perdanga. Atkuriamas medinės perdangos altitudė tikslinama demontavus esančią gešbetoninę perdangą ir atlikus tyrimus, nustatantįs prieš tai buvusios medinės perdangos vietą.
10. Žiemos zakristija detalizuojama TP projekto etape.
11. Sienoje paslėptas lieta vamzdis.

BENDROS PASTABOS

- Matmenys nurodyti metrais.
- Aukščių altitudės nurodytos metrais.
- Anų matmenis tikrinti vietoje.
- Visus pokyčius derinti su architektais.



Kvalifikacijos patvirtinimo dokumento Nr.		<b>FRAGMENT</b>		Statinio projekto pavadinimas Švč. Mergelės Marijos Ramintojos bažnyčios pastato (u. o. k. 1093), Savčiaus g. 15, Vilniuje, rekonstravimo ir tvarkybos darbų projektas	
A976 0267	PV, PDV	M.NEMUNIENĖ		Statinio numeris ir pavadinimas 01 - BAŽNYČIA	
A1895	ARCH	P.ČEPAITIS		Dokumento pavadinimas	
	ARCH	B.MEIRONAITĖ		3 AUKŠTO ANTRESOLĖS PLANAS. M 1:100	
	ARCH	I.KUNDRECKAS		Laido	
	Statybos	Policijos departamentas prie LR VRM Saltoniškių g. 19, Vilnius		Laido	
LT				Laido	
		FR23-020 - 01 - PP - XX - A1-05		Laido	
				Laido	

SUTARTINIAI ŽYMĖJIMAI

- Esami elementai
- Naujai projektuojami elementai
- Griaujami elementai
- 0-01 - Patalpos numerio žymėjimas
- Patalpos grindų altitudė
- Pjūvių vietos
- Erdvė per du aukštus
- Virš patalpos esantys skliautai
- Virš patalpos esantys balkonai ar kiti elementai

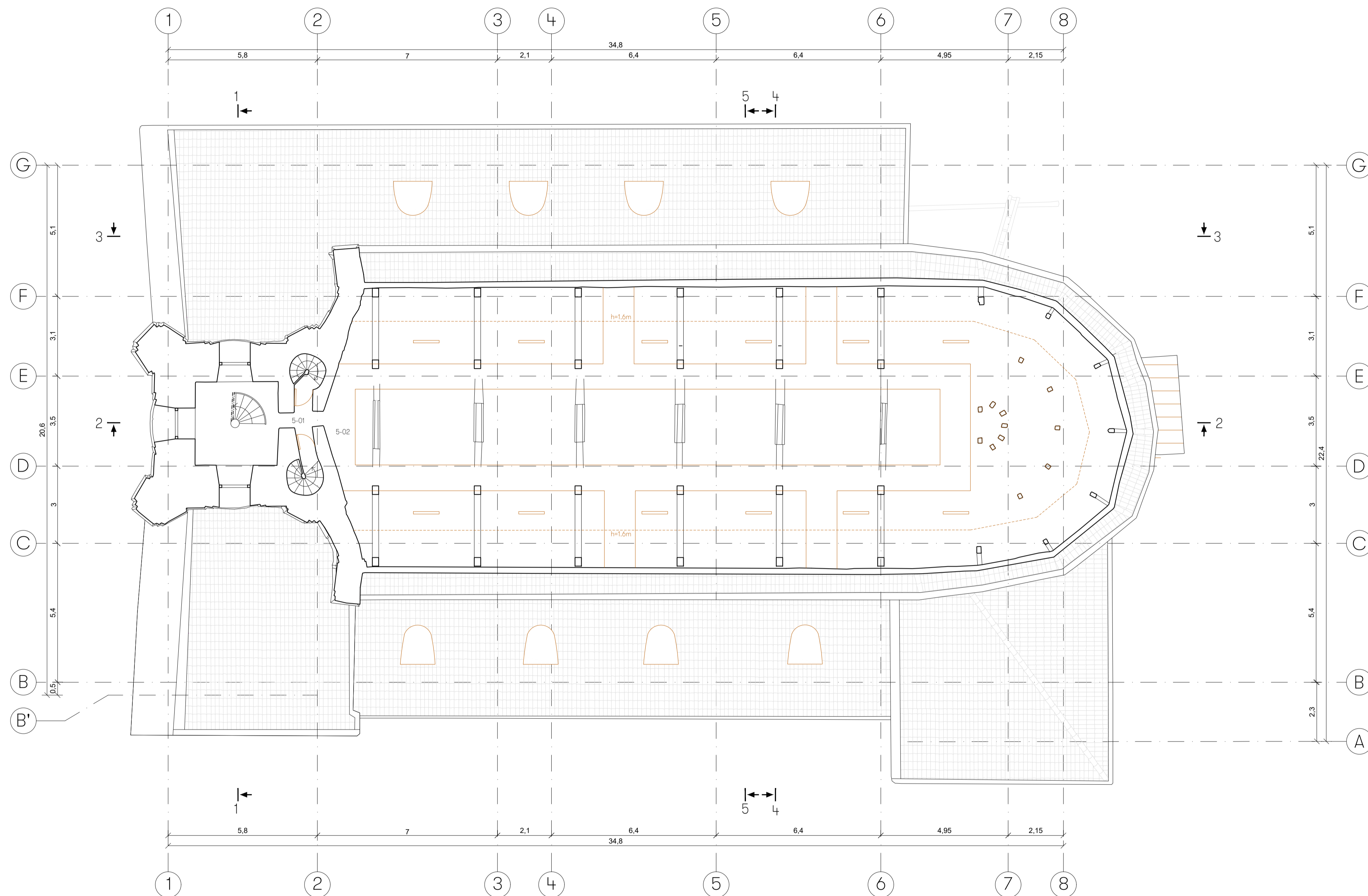
PASTOGĖ  
 5-01 Laiptų holas 13 m<sup>2</sup>  
 5-02 Aptarnavimo tokai 70 m<sup>2</sup>  
 VISO: 83 m<sup>2</sup>

PASTABOS

1. Tikslius sprendinius šio etapo projekte dalyje "Vilniaus augustinų vienuolyno statinių ansamblio Švč. Mergelės Marijos Ramintojos bažnyčios (u. k. KVR 1093) Savičiaus g. 15, Vilnius, stogo ir fasadų tyrimų, tvarkybos (remonto, restauravimo, konservavimo ir avarijos grėsmės pašalinimo - apsaugos techninių priemonių įrengimo) darbų projektas"
2. Prie laiptų turėklų įrengiamas keltuvais žmonėms su negalia.
3. Numatoma vieta vargonams (choro balkone).
4. Numatoma vieta paminkliui (rusijie).
5. Numatoma vieta koplyčios tabernakuliui (3 aukšte).
6. Grindų lygis 2 ir 3 aukštuose tikslinamas TP studijoje, atsižvelgiant į konstrukcinės projekto dalies sprendinius, reikalingus įrengiant perdangų stiprinimų ir grindų įrengimą.
7. Esama durų anga aukštinama iki h = 2,10 m (3 aukšte).
8. Numatoma bažnyčios choro ir vargonų vieta (3 aukšto antrosios lygįje).
9. Atkuriamas medinė perdanga. Atkuriamas medinės perdangos altitudė tikslinama demontavus esančią gešbetoninę perdangą ir atlikus tyrimus, nustatančius prieš tai buvusios medinės perdangos vietą.
10. Žiemos zakristija detalizuojama TP projekto etape.
11. Sienoje paslėptas lieta vamzdis




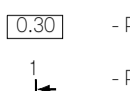

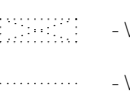


BENDROS PASTABOS

- Matmenys nurodyti metrais.
- Aukščių altitudės nurodytos metrais.
- Anų matmenis tikrinti vietoje
- Visus pokyčius derinti su architektais



Kvalifikacijos patvirtinimo dokumento Nr.	FRAGMENT		Statinio projekto pavadinimas Švč. Mergelės Marijos Ramintojos bažnyčios pastato (u. o. k. 1093), Savičiaus g. 15, Vilniuje, rekonstravimo ir tvarkybos darbų projektas
	J. Basanavičius g. 7, Vilnius +370 6 9327331 ofisa@fragment.lt		
A976 0267	PV, PDV	M.NEMUNIENĖ	Statinio numeris ir pavadinimas 01 - BAŽNYČIA
A1895	ARCH	P.ČEPAITIS	Dokumento pavadinimas
	ARCH	B.MEIRONAITĖ	PASTOGĖS PLANAS. M 1:100
	ARCH	I.KUNDRECKAS	
LT	Statybos	Policijos departamentas prie LR VRM Saltoniškių g. 19, Vilnius	Dokumento lygis
			LT
			1
			1

SUTARTINIAI ŽYMĖJIMAI

-  - Esami elementai
-  - Naujai projektuojami elementai
-  - Griauonami elementai
- 0-01 - Patalpos numerio žymėjimas
-  - Patalpos grindų altitudė
-  - Pjūvių vietos
-  - Erdvė per du aukštus
-  - Virš patalpos esantys skliautai
-  - Virš patalpos esantys balkonai ar kiti elementai

STOGO LYGS

6-01 - Apšvičios aikštelė 6 m<sup>2</sup>

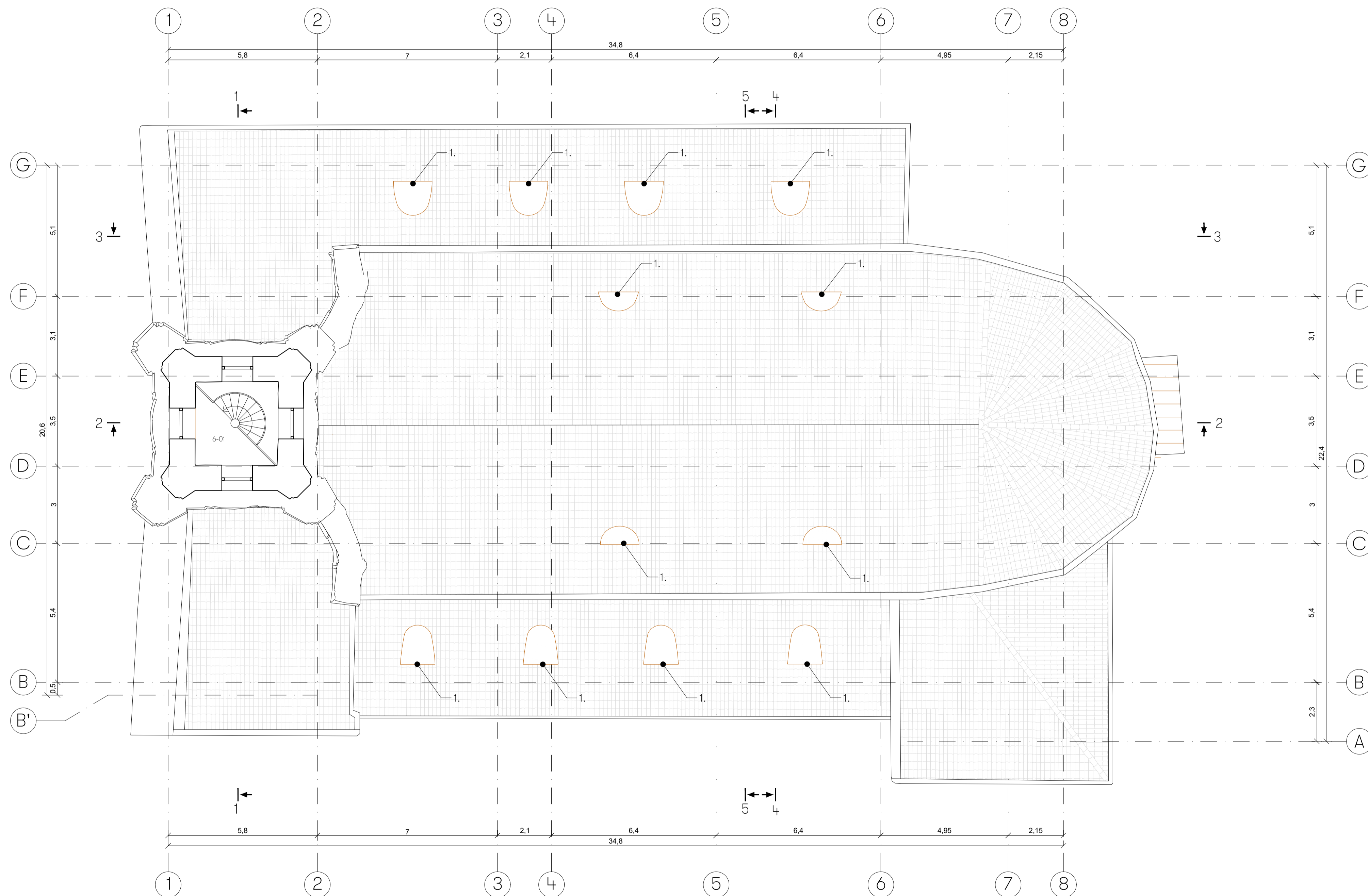
VIŠO: 6 m<sup>2</sup>

PASTABOS

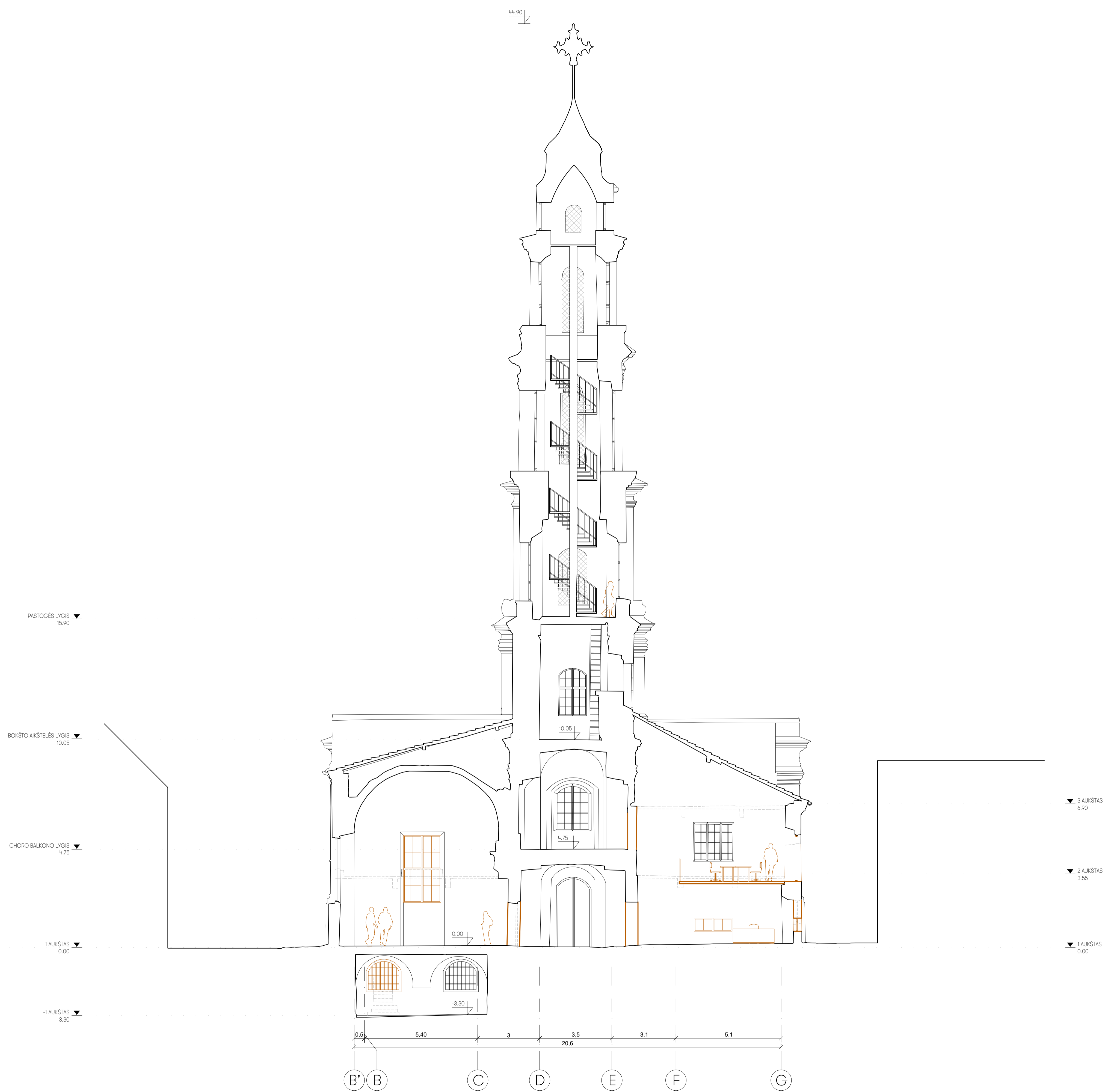
1. Tikslus sprendinius šioje projekto dalyje "Vilniaus augustinų vienuolyno statinių ansamblio Švč. Mergelės Marijos Ramintojos bažnyčios (u. k. KVR 1093) Savčiaus g. 15, Vilnius, stogo ir fasadų tyrimų, tvarkybos (remonto, restauravimo, konservavimo ir avarijos grėsmės pašalinimo - apsaugos techninių priemonių įrengimo) darbų projektas"
2. Prie laiptų turėklų įrengiamas keltuvais žmonėms su negalia.
3. Numatoma vieta vargonams (choro balkone).
4. Numatoma vieta paminkliui (rusyje).
5. Numatoma vieta koplyčios tabernakuliui (3 aukšte).
6. Grindų lygis 2 ir 3 aukštuose tikslinamas TP studijoje, atsižvelgiant į konstrukcinės projekto dalies sprendinius, reikalingus įrengiant perdangų stiprinimą ir grindų įrengimą.
7. Esama durų anga aukštinama iki h = 2,10 m (3 aukšte).
8. Numatoma bažnyčios choro ir vargonų vieta (3 aukšto antrosios lygyje).
9. Atkuriamas medinė perdanga. Atkuriamos medinės perdangos altitudė tikslinama demontavus esančią gešbetoninę perdangą ir atlikus tyrimus, nustatančius prieš tai buvusios medinės perdangos vietą.
10. Žiemos zakristija detalizuojama TP projekto etape.
11. Sienoje paslėptas lieta vamzdis

BENDROS PASTABOS

- Matmenys nurodyti metrais.
- Aukščių altitudės nurodytos metrais.
- Angų matmenys tikrinti vietoje
- Visus pokyčius derinti su architektais



Kvalifikacijos patvirtinimo dokumento nr.		<b>FRAGMENT</b>		Statinio projekto pavadinimas	
		J. Basanavičiaus g. 7, Vilnius +370 6 9327331 office@fragment.lt		Švč. Mergelės Marijos Ramintojos bažnyčios pastato (u. o. k. 1093), Savčiaus g. 15, Vilniuje, rekonstravimo ir tvarkybos darbų projektas	
A976 0267	PV, PDV	M.NEMUNIENĖ		Statinio numeris ir pavadinimas	
A1895	ARCH	P.ČEPAITIS		01 - BAŽNYČIA	
	ARCH	B.MEIRONAITĖ		Dokumento pavadinimas	
	ARCH	I.KUNDRECKAS		STOGO PLANAS. M 1:100	
	Statybos	Policijos departamentas prie LR VRM Saltoniškių g. 19, Vilnius		Dokumento lygis	
LT				Lapai	Lapai
		FR23-020 - 01 - PP - XX - A1-07		1	1




- SUTARTINIAI ŽYMĖJIMAI**
- - Esami elementai
  - - Naujai projektuojami elementai
  - - Griaujami elementai
  - 0-01 - Patalpos numerio žymėjimas
  - 0.30 - Patalpos grindų altitudė
  - ↑ - Pjūvių vietos
  - > < - Erdvė per du aukštus
  - ⋯ - Vieni patalpos esantys skliautai
  - ⋯ - Vieni patalpos esantys balkonai ar kiti elementai

- PASTABOS**
1. Tikslus sprendinius šioje projekto dalyje "Vilniaus augustinų vienuolyno statinių ansamblio Švč. Mergelės Marijos Ramintojos bažnyčios (u. k. KVR 1093) Savčiaus g. 15, Vilnius, stogo ir fasadų tyrimų, tvarkybos (remonto, restauravimo, konservavimo ir avarijos grėsmės pašalinimo - apsaugos techninių priemonių įrengimo) darbų projektas"
  2. Prie laiptų turėklo įrengiamas keltuvas žmonėms su negalia.
  3. Numatoma vieta vargonams (choro balkone).
  4. Numatoma vieta paminklui (rusyje).
  5. Numatoma vieta koplyčios tabernakuliui (3 aukšte).
  6. Grindų lygis 2 ir 3 aukštuose tikslinamas TP stadijoje, atsižvelgiant į konstrukcines projekto dalies sprendinius, reikalingus įrengiant perdangų stiprinimą ir grindų įrengimą.
  7. Esama durų anga aukštinama iki h = 2.10 m (3 aukšte).
  8. Numatoma bažnyčios choro ir vargonų vieta (3 aukšto antrosios lygyje).
  9. Atkuriamo medinė perdanga. Atkuriamos medinės perdangos altitudė tikslinama demontavus esančią gešbetoninę perdangą ir atlikus tyrimus, nustatantius prieš tai buvusios medinės perdangos vietą.
  10. Žiemos zakristija detalizuojama TP projekto etape.

- BENDROS PASTABOS**
- Matmenys nurodyti metrais.
  - Aukščių altitudės nurodytos metrais.
  - Angų matmenis tikrinti vietoje.
  - Visus pokyčius derinti su architektais.

Kvalifikacijos patvirtinimo dokumento Nr.		<b>FRAGMENT</b>		Statinio projekto pavadinimas	
		J. Basanavičiaus g. 7, Vilnius +370 6 9327331 office@fragment.lt		Švč. Mergelės Marijos Ramintojos bažnyčios pastato (u. o. k. 1093), Savčiaus g. 15, Vilniuje, rekonstravimo ir tvarkybos darbų projektas	
A976 0267	PV, PDV	M.NEMUNIENĖ		Statinio numeris ir pavadinimas	
A1895	ARCH	P.ČEPAITIS		01 - BAŽNYČIA	
	ARCH	B.MEIRONAITĖ		Dokumento pavadinimas	
	ARCH	L.KUNDRECKAS		PJŪVIS 1-1. M 1:100	
LT	Statybos	Policijos departamentas prie LR VRM Saltoniškių g. 19, Vilnius		Dokumento žymos	Lapų
				FR23-020 - 01 - PP - XX - A2-01	1 1



- SUTARTINIAI ŽYMĖJIMAI**
- - Esami elementai
  - - Naujai projektuojami elementai
  - - Griaujami elementai
  - 0-01 - Patalpos numerio žymėjimas
  - 0.30 - Patalpos grindų altitudė
  - ↑ - Pjūvių vietos
  - > < - Erdvė per du aukštus
  - ⋯ - Vieni patalpos esantys skliautai
  - ⋯ - Vieni patalpos esantys balkonai ar kiti elementai

- PASTABOS**
1. Tikslus sprendinius šioje projekto dalyje "Vilniaus augustinų vienuolyno statinių ansamblio Švč. Mergelės Marijos Ramintojos bažnyčios (u. k. KVR 1093) Savčiaus g. 15, Vilnius, stogo ir fasadų tyrimų, tvarkybos (remonto, restauravimo, konservavimo ir avarijos grėsmės pašalinimo - apsaugos techninių priemonių įrengimo) darbų projektas"
  2. Prie laiptų turėklo įrengiamas keltuvas žmonėms su negalia.
  3. Numatoma vieta vargonams (choro balkone).
  4. Numatoma vieta paminkliui (rusyje).
  5. Numatoma vieta koplyčios tabernakuliui (3 aukšte).
  6. Grindų lygis 2 ir 3 aukštuose tikslinamas TP studijoje, atsižvelgiant į konstrukcines projekto dalies sprendinius, reikalingus įrengiant perdangų stiprinimą ir grindų įrengimą.
  7. Esama durų anga aukštinama iki h = 2,10 m (3 aukšte).
  8. Numatoma bažnyčios choro ir vargonų vieta (3 aukšto antrosios lygyje).
  9. Atkuriamo medinė perdanga. Atkuriamos medinės perdangos altitudė tikslinama demontavus esančią gešbetoninę perdangą ir atlikus tyrimus, nustatantįs prieš tai buvusios medinės perdangos vietą.
  10. Žiemos zakristija detalizuojama TP projekto etape.
  11. Sienoje paslėptas lietavamzdis.

- BENDROS PASTABOS**
- Matmenys nurodyti metrais.
  - Aukščių altitudės nurodytos metrais.
  - Angų matmenis tikrinti vietoje.
  - Visus pokitimus derinti su architektais.

Kvalifikacijos patvirtinimo dokumento nr.		<b>FRAGMENT</b>		Statinio projekto pavadinimas	
A976 0267		PV, PDV		M.NEMUNIENĖ	
A1895		ARCH		P.ČEPAITIS	
		ARCH		B.MEIRONAITĖ	
		ARCH		I.KUNDRECKAS	
LT		Statybos		Policijos departamentas prie LR VRM Saltoniškių g. 19, Vilnius	
				Statinio numeris ir pavadinimas	
				01 - BAŽNYČIA	
				Dokumento pavadinimas	
				PJŪVIS 2-2. M 1:100	
				Dokumento lygis	
				Lauk. Lėn.	
				FR23-020 - 01 - PP - XX - A2-02	
				1 1	



SUTARTINIAI ŽYMĖJIMAI

- Esami elementai
- Naujai projektuojami elementai
- Griaujami elementai
- 0-01 - Patalpos numerio žymėjimas
- 0.30 - Patalpos grindų altitudė
- Pjūvių vietos
- Erdvė per du aukštus
- Vieni patalpos esantys skliautai
- Vieni patalpos esantys balkonai ar kiti elementai

PASTABOS

1. Tikslūs sprendiniai šiuo etape projektuojami tik šioje vietoje. Šioje vietoje atliks darbus statinio ansamblio Švč. Mergelės Marijos Ramintojos bažnyčios (u. k. KVR 1093) Savčiaus g. 15, Vilnius, stogo ir fasadų tyrimų, tvarkybos (remonto, restauravimo, konservavimo ir avarijos grėsmės pašalinimo - apsaugos techninių priemonių įrengimo) darbų projektas.
2. Prie laiptų turėklų įrengiamas keltuvais žmonėms su negalia.
3. Numatoma vieta vargonams (choro balkone).
4. Numatoma vieta paminkliui (rusyje).
5. Numatoma vieta koplyčios tabernakuliui (3 aukšte).
6. Grindų lygis 2 ir 3 aukštuose tikslinamas TP studijoje, atsižvelgiant į konstrukcines projekto dalies sprendinius, reikalingus įrengiant perdangų stiprinimą ir grindų įrengimą.
7. Esama durų anga aukštinama iki h = 2.10 m (3 aukšte).
8. Numatoma bažnyčios choro ir vargonų vieta (3 aukšto antrosios lygyje).
9. Atkuriamas medinė perdanga. Atkuriamas medinės perdangos altitudė tikslinama demontavus esančią geležbetoninę perdangą ir atlikus tyrimus, nustatantįs prieš tai buvusios medinės perdangos vietą.
10. Žiemos zakristija detalizuojama TP projekto etape.
11. Sienoje paslėptas lietauozdis.

BENDROS PASTABOS

- Matmenys nurodyti metrais.
- Aukščių altitudės nurodytos metrais.
- Angų matmenis tikrinti vietoje.
- Visus pokyčius derinti su architektais.


<p>Statinio projekto pavadinimas</p> <p>Švč. Mergelės Marijos Ramintojos bažnyčios pastato (u. o. k. 1093), Savčiaus g. 15, Vilniuje, rekonstravimo ir tvarkybos darbų projektas</p>		<p>Statinio numeris ir pavadinimas</p> <p>01 - BAŽNYČIA</p>	
<p>Architektas</p> <p>A976 0267</p>	<p>PV, PDV</p> <p>M.NEMUNIENĖ</p>	<p>Adresas</p> <p>Saltoniškių g. 7, Vilnius</p> <p>+370 6 932 7331</p> <p>office@fragment.lt</p>	<p>Statinio projekto pavadinimas</p> <p>01 - BAŽNYČIA</p>
<p>Architektas</p> <p>A1895</p>	<p>ARCH</p> <p>P.ČEPAITIS</p>	<p>Statinio projekto pavadinimas</p> <p>01 - BAŽNYČIA</p>	<p>Statinio numeris ir pavadinimas</p> <p>01 - BAŽNYČIA</p>
<p>Architektas</p> <p>A1895</p>	<p>ARCH</p> <p>B.MEIRONAITĖ</p>		<p>Statinio projekto pavadinimas</p> <p>01 - BAŽNYČIA</p>
<p>Architektas</p> <p>A1895</p>	<p>ARCH</p> <p>I.KUNDRECKAS</p>	<p>Statinio projekto pavadinimas</p> <p>01 - BAŽNYČIA</p>	<p>Statinio numeris ir pavadinimas</p> <p>01 - BAŽNYČIA</p>
<p>Statybos</p> <p>LT</p>	<p>Statybos</p> <p>Policijos departamentas prie LR VRM</p> <p>Saltoniškių g. 19, Vilnius</p>	<p>Statinio projekto pavadinimas</p> <p>01 - BAŽNYČIA</p>	<p>Statinio numeris ir pavadinimas</p> <p>01 - BAŽNYČIA</p>
<p>Statinio projekto pavadinimas</p> <p>FR23-020 - 01 - PP - XX - A2-03</p>		<p>Statinio projekto pavadinimas</p> <p>01 - BAŽNYČIA</p>	<p>Statinio numeris ir pavadinimas</p> <p>01 - BAŽNYČIA</p>
<p>Statinio projekto pavadinimas</p> <p>FR23-020 - 01 - PP - XX - A2-03</p>		<p>Statinio projekto pavadinimas</p> <p>01 - BAŽNYČIA</p>	<p>Statinio numeris ir pavadinimas</p> <p>01 - BAŽNYČIA</p>

**SUTARTINIAI ŽYMĖJIMAI**

- Esami elementai
- Naujai projektuojami elementai
- Griauunami elementai
- 0-01 - Patalpos numerio žymėjimas
- Patalpos grindų atitūdė
- Pjūvių vietos
- Erdvė per du aukštus
- Vieni patalpos esantys skliautai
- Vieni patalpos esantys balkonai ar kiti elementai

**PASTABOS**


1. Tikslius sprendinius žiūrėti projekto dalyje "Vilniaus augustinų vienuolyno statinių ansamblio Švč. Mergelės Marijos Ramintojos bažnyčios (u. k. KVR 1093) Savčiaus g. 15, Vilnius, stogo ir fasadų tyrimų, tvarkybos (remonto, restauravimo, konservavimo ir avarijos grėsmės pašalinimo - apsaugos techninių priemonių įrengimo) darbų projektas"
2. Prie laiptų turėklo įrengiamas keltuvas žmonėms su negalia.
3. Numatoma vieta vargonams (choro balkone).
4. Numatoma vieta paminkliui (rusyje).
5. Numatoma vieta koplyčios tabernakuliui (3 aukšte).
6. Grindų lygis 2 ir 3 aukštuose tikslinamas TP stadijoje, atsižvelgiant į konstrukcines projekto dalies sprendinius, reikalingus įrengiant perdangų stiprinimą ir grindų įrengimą.
7. Esama durų anga aukštinama iki h = 2,10 m (3 aukšte).
8. Numatoma bažnyčios choro ir vargonų vieta (3 aukšto antrosios lygyje).
9. Atkuriamo medinė perdanga. Atkuriamos medinės perdangos atitūdė tikslinama demontavus esančią gešbetoninę perdangą ir atlikus tyrimus, nustatantįs prieš tai buvusios medinės perdangos vietą.
10. Žiemos zakristija detalizuojama TP projekto etape.
11. Sienoje paslėptas lieta vamzdis.



**BENDROS PASTABOS**

- Matmenys nurodyti metrais.
- Aukščių atitūdės nurodytos metrais.
- Angų matmenis tikrinti vietoje.
- Visus pokyčius derinti su architektais.

<p>Statinio projekto pavadinimas Švč. Mergelės Marijos Ramintojos bažnyčios pastato (u. o. k. 1093), Savčiaus g. 15, Vilniuje, rekonstravimo ir tvarkybos darbų projektas</p>		<p>Statinio projekto pavadinimas 01 - BAŽNYČIA</p>	
<p>Architektas A1895 ARCH B.ČEPAITIS</p>	<p>Projektuotojas P.ČEPAITIS</p>	<p>Architektas A976 PV, PDV M.NEMUNIENĖ</p>	<p>Projektuotojas M.NEMUNIENĖ</p>
<p>Architektas ARCH I.KUNDRECKAS</p>	<p>Projektuotojas B.MEIRONAITĖ</p>	<p>Architektas ARCH I.KUNDRECKAS</p>	<p>Projektuotojas B.MEIRONAITĖ</p>
<p>Statybos LT Policijos departamentas prie LR VRM Saltoniškių g. 19, Vilnius</p>	<p>Statybos FR23-020 - 01 - PP - XX - A2-04</p>	<p>Laikas 1</p>	<p>Laikas 1</p>



- SUTARTINAI ŽYMĖJIMAI**
- - Esami elementai
  - - Naujai projektuojami elementai
  - - Griauunami elementai
  - 0-01 - Patalpos numerio žymėjimas
  - 0.30 - Patalpos grindų altitudė
  - ↑ - Pjūvių vietos
  - > < - Erdvė per du aukštus
  - ..... - Vieni patalpos esantys skliautai
  - ..... - Vieni patalpos esantys balkonai ar kiti elementai

- PASTABOS**
1. Tikslus sprendinius šio tūto projekto dalyje "Vilniaus augustinų vienuolyno statinių ansamblio Švč. Mergelės Marijos Ramintojos bažnyčios (u. k. KVR 1093) Savičiaus g. 15, Vilnius, stogo ir fasadų tyrimų, tvarkybos (remonto, restauravimo, konservavimo ir avarijos grėsmės pašalinimo - apsaugos techninių priemonių įrengimo) darbų projektas"
  2. Prie laiptų turėklų įrengiamas keltuvas žmonėms su negalia.
  3. Numatoma vieta vargonams (choro balkone).
  4. Numatoma vieta paminklui (rusyje).
  5. Numatoma vieta koplyčios tabernakuliui (3 aukšte).
  6. Grindų lygis 2 ir 3 aukštuose tikslinamas TP studijoje, atsižvelgiant į konstrukcinės projekto dalies sprendinius, reikalingus įrengiant perdangų stiprinimą ir grindų įrengimą.
  7. Esama durų anga aukštinama iki h = 2.10 m (3 aukšte).
  8. Numatoma bažnyčios choro ir vargonų vieta (3 aukšto antresolės lygyje).
  9. Atkuriamo medinė perdanga. Atkuriamos medinės perdangos altitudė tikslinama demontavus esančią gešbetoninę perdangą ir atlikus tyrimus, nustatantius prieš tai buvusios medinės perdangos vietą.
  10. Žiemos zakristija detalizuojama TP projekto etape.
  11. Sienoje paslėptas lieta vamzdis.

- BENDROS PASTABOS**
- Matmenys nurodyti metrais.
  - Aukščių altitudės nurodytos metrais.
  - Angų matmenis tikrinti vietoje.
  - Visus pokitimus derinti su architektais.

Kvalifikacijos patvirtinimo dokumento nr.		<b>FRAGMENT</b>		Statinio projekto pavadinimas	
		J. Basanavičiaus g. 7, Vilnius +370 6 9327331 office@fragment.lt		Švč. Mergelės Marijos Ramintojos bažnyčios pastato (u. o. k. 1093), Savičiaus g. 15, Vilniuje, rekonstravimo ir tvarkybos darbų projektas	
A976 0267	PV, PDV	M.NEMUNIENĖ		Statinio numeris ir pavadinimas	
A1895	ARCH	P.ČEPAITIS		01 - BAŽNYČIA	
	ARCH	B.MEIRONAITĖ		Laido	
	ARCH	I.KUNDRECKAS		0	
	Stiprinimas	Policijos departamentas prie LR VRM Saltoniškių g. 19, Vilnius		Dokumentų žymos	
LT				LT-01	LT-01
				FR23-020 - 01 - PP - XX - A2-05	1 1



Kvalifikacinis pavadinimas dokumento Nr.	<b>FRAGMENT</b>		Statinio projekto pavadinimas Švč. Mergelės Marijos Ramintojos bažnyčios pastato (u. o. k. 1093), Savičiaus g. 15, Vilniuje, rekonstravimo ir tvarkybos darbų projektas
	J. Basanavičiaus g. 7, Vilnius +370 6 9327331 office@fragment.lt		
A976 0267	PV, PDV	M.NEMUNIENE	Statinio numeris ir pavadinimas 01 - BAŽNYČIA
A1895	ARCH	P.ČEPAITIS	Dokumento pavadinimas
	ARCH	B.MEIRONAITĖ	VIZUALIZACIJA
	ARCH	L.KUNDRECKAS	
LT	Statybos	Policijos departamentas prie LR VRM Saltoniškių g. 19, Vilnius	Dokumento žymos
			Lapų
			1
			1



**SUTARTINIAI ŽYMĖJIMAI**

- Esami elementai
- Naujai projektuojami elementai. Tikslūs sprendinius žūrėti projekto dalyje "Vilniaus augustinų vienuolyno statinių ansamblio Švč. Mergelės Marijos Ramintojos bažnyčios (u. k. KVR 1093) Savčiaus g. 15, Vilnius, stogo ir fasadų tyrimų, tvarkybos (remonto, restauravimo, konservavimo ir avarijos grėsmės pašalinimo - apsaugos techninių priemonių įrengimo) darbų projektas"
- Griaujami elementai. Tikslūs sprendinius žūrėti projekto dalyje "Vilniaus augustinų vienuolyno statinių ansamblio Švč. Mergelės Marijos Ramintojos bažnyčios (u. k. KVR 1093) Savčiaus g. 15, Vilnius, stogo ir fasadų tyrimų, tvarkybos (remonto, restauravimo, konservavimo ir avarijos grėsmės pašalinimo - apsaugos techninių priemonių įrengimo) darbų projektas"
- Vario skardos apdaila
- Stiklas
- Tamsiai pilka spalva dažyto plieno apdaila
- Vario skardos lamelės

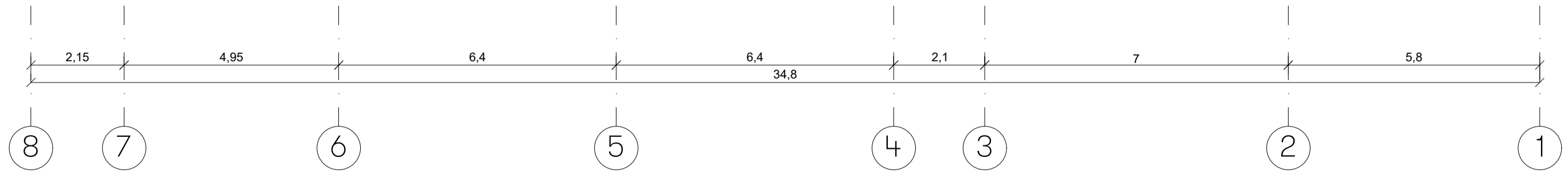
**BENDROS PASTABOS**

- Matmenys nurodyti metrais.
- Aukščių altitudės nurodytos metrais.
- Anų matmenis tikrinti vietoje.
- Visus pokyčius derinti su architektais.

Kvalifikacijos patvirtinimo dokumento nr.	<b>FRAGMENT</b>		Statinio projekto pavadinimas Švč. Mergelės Marijos Ramintojos bažnyčios pastato (u. o. k. 1093), Savčiaus g. 15, Vilniuje, rekonstravimo ir tvarkybos darbų projektas
	J. Basanavičiaus g. 7, Vilnius +370 6 9327331 office@fragment.lt		
A976 0267	PV, PDV	M.NEMUNIENĖ	Statinio numeris ir pavadinimas 01 - BAŽNYČIA
A1895	ARCH	P.ČEPAITIS	Dokumento pavadinimas
	ARCH	B.MEIRONAITĖ	ŠIAURINIS FASADAS, M 1:100
	ARCH	I.KUNDRECKAS	
LT	Statybos	Policijos departamentas prie LR VRM Saltoniškių g. 19, Vilnius	Dokumento lygis LT 1

SUTARTINIAI ŽYMĖJIMAI

- Esami elementai
- Naujai projektuojami elementai. Tikslūs sprendinius žūrėti projekto dalyje "Vilniaus augustinų vienuolyno statinių ansamblio Švč. Mergelės Marijos Ramintojos bažnyčios (u. k. KVR 1093) Savčiaus g. 15, Vilnius, stogo ir fasadų tyrimų, tvarkybos (remonto, restauravimo, konservavimo ir avarijos grėsmės pašalinimo - apsaugos techninių priemonių įrengimo) darbų projektas"
- Griaujami elementai. Tikslūs sprendinius žūrėti projekto dalyje "Vilniaus augustinų vienuolyno statinių ansamblio Švč. Mergelės Marijos Ramintojos bažnyčios (u. k. KVR 1093) Savčiaus g. 15, Vilnius, stogo ir fasadų tyrimų, tvarkybos (remonto, restauravimo, konservavimo ir avarijos grėsmės pašalinimo - apsaugos techninių priemonių įrengimo) darbų projektas"
- Vario skardos apdaila
- Stiklas
- Tamsiai pilka spalva dažyto plieno apdaila
- Vario skardos lamelės



BENDROS PASTABOS

- Matmenys nurodyti metrais.
- Aukščių altitudės nurodytos metrais.
- Anų matmenis tikrinti vietoje.
- Visus pokyčius derinti su architektais.

<b>FRAGMENT</b>		J. Basanavičiaus g. 7, Vilnius +370 6 9327331 office@fragments.lt	Statinio projekto pavadinimas Švč. Mergelės Marijos Ramintojos bažnyčios pastato (u. o. k. 1093), Savčiaus g. 15, Vilniuje, rekonstravimo ir tvarkybos darbų projektas
A976 0267	PV, PDV	M.NEMUNIENĖ	Statinio numeris ir pavadinimas 01 - BAŽNYČIA
A1895	ARCH	P.ČEPAITIS	Dokumento pavadinimas RYTINIS FASADAS. M 1:100
	ARCH	B.MEIRONAITĖ	Laido 0
	ARCH	I.KUNDRECKAS	Laino 0
LT	Statybos	Policijos departamentas prie LR VRM Saltoniškių g. 19, Vilnius	Dokumento žymos FR23-020 - 01 - PP - XX - A3-02
			Laino 1
			Laino 1

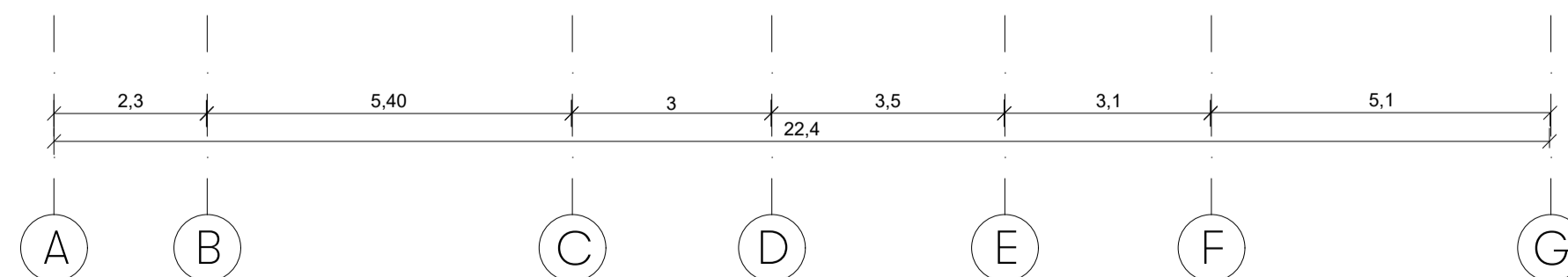


SUTARTINIAI ŽYMĖJIMAI

- Esami elementai
- Naujai projektuojami elementai. Tikslūs sprendinius žūrėti projekto dalyje "Vilniaus augustinų vienuolyno statinių ansamblio Švč. Mergelės Marijos Ramintojos bažnyčios (u. k. KVR 1093) Savčiaus g. 15, Vilnius, stogo ir fasadų tyrimų, tvarkybos (remonto, restauravimo, konservavimo ir avarijos grėsmės pašalinimo - apsaugos techninių priemonių įrengimo) darbų projektas"
- Griūnami elementai. Tikslūs sprendinius žūrėti projekto dalyje "Vilniaus augustinų vienuolyno statinių ansamblio Švč. Mergelės Marijos Ramintojos bažnyčios (u. k. KVR 1093) Savčiaus g. 15, Vilnius, stogo ir fasadų tyrimų, tvarkybos (remonto, restauravimo, konservavimo ir avarijos grėsmės pašalinimo - apsaugos techninių priemonių įrengimo) darbų projektas"
- Vario skardos apdaila
- Stiklas
- Tamsiai pilka spalva dažyto plieno apdaila
- Vario skardos lamelės

BENDROS PASTABOS

- Matmenys nurodyti metrais.
- Aukščių altitudės nurodytos metrais.
- Anų matmenis tikrinti vietoje
- Visus pokyčius derinti su architektais

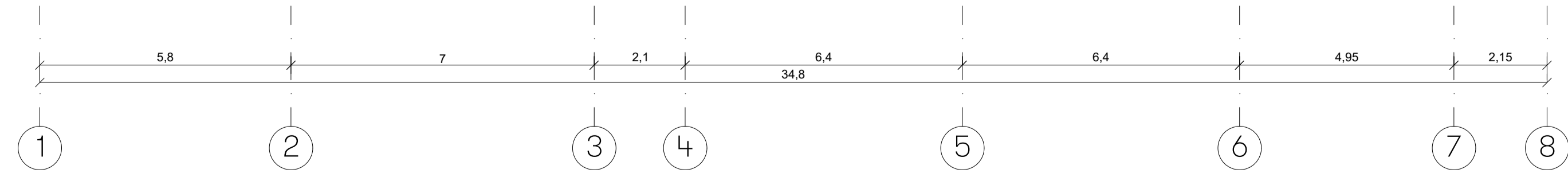


Kvalifikacijos patvirtinimo dokumento nr.		<b>FRAGMENT</b>		Statinio projekto pavadinimas	
		J. Basanavičiaus g. 7, Vilnius +370 6 9327331 office@fragment.lt		Švč. Mergelės Marijos Ramintojos bažnyčios pastato (u. o. k. 1093), Savčiaus g. 15, Vilniuje, rekonstravimo ir tvarkybos darbų projektas	
A976 0267	PV, PDV	M.NEMUNIENĖ		Statinio numeris ir pavadinimas	
A1895	ARCH	P.ČEPAITIS		01 - BAŽNYČIA	
	ARCH	B.MEIRONAITĖ		Dokumento pavadinimas	
	ARCH	I.KUNDRECKAS		PIETINIS FASADAS. M 1:100	
LT	Statybos	Policijos departamentas prie LR VRM Saltoniškių g. 19, Vilnius		Dokumento žymos	Lapų Lėnų
				FR23-020 - 01 - PP - XX - A3-03	1 1



- SUTARTINIAI ŽYMĖJIMAI**
- Esami elementai
  - Naujai projektujami elementai. Tikslūs sprendinius žūrėti projekto dalyje "Vilniaus augustinų vienuolyno statinių ansamblio Švč. Mergelės Marijos Ramintojos bažnyčios (u. k. KVR 1093) Savčiaus g. 15, Vilnius, stogo ir fasadų tvirtinų, tvarkybos (remonto, restauravimo, konservavimo ir avarijos grėsmės pašalinimo - apsaugos techninių priemonių įrengimo) darbų projektas"
  - Griaujami elementai. Tikslūs sprendinius žūrėti projekto dalyje "Vilniaus augustinų vienuolyno statinių ansamblio Švč. Mergelės Marijos Ramintojos bažnyčios (u. k. KVR 1093) Savčiaus g. 15, Vilnius, stogo ir fasadų tvirtinų, tvarkybos (remonto, restauravimo, konservavimo ir avarijos grėsmės pašalinimo - apsaugos techninių priemonių įrengimo) darbų projektas"
  - Vario skardos apdaila
  - Stiklas
  - Tamsiai pilka spalva dažyto plieno apdaila
  - Vario skardos lamelės

- BENDROS PASTABOS**
- Matmenys nurodyti metrais.
  - Aukščių altitudės nurodytos metrais.
  - Angių matmenis tikrinti vietoje.
  - Visus pokyčius derinti su architektais.



Statinio projekto pavadinimas <b>FRAGMENT</b>		Švč. Mergelės Marijos Ramintojos bažnyčios pastato (u. o. k. 1093), Savčiaus g. 15, Vilniuje, rekonstravimo ir tvarkybos darbų projektas	
A976 0267	PV, PDV	M.NEMUNIENĖ	Statinio numeris ir pavadinimas <b>01 - BAŽNYČIA</b>
A1895	ARCH	P.ČEPAITIS	Dokumento pavadinimas <b>VAKARINIS FASADAS. M 1:100</b>
	ARCH	B.MEIRONAITĖ	0
	ARCH	I.KUNDRECKAS	0
LT	Policijos departamentas prie LR VRM Saltoniškių g. 19, Vilnius	Dokumento žymos <b>FR23-020 - 01 - PP - XX - A3-04</b>	Lapas <b>1</b>
			Lėnų <b>1</b>



Kvalifikacinis pavadinimas		<b>FRAGMENT</b>		Statinio projekto pavadinimas	
dokumento Nr.		J. Basanavičiaus g. 7, Vilnius +370 6 9327331 office@fragment.lt		Švč. Mergelės Marijos Ramintojos bažnyčios pastato (u. o. k. 1093), Savičiaus g. 15, Vilniuje, rekonstravimo ir tvarkybos darbų projektas	
A976	PV,	M.NEMUNIENE	Statinio numeris ir pavadinimas		
0267	PDV		01 - BAŽNYČIA		
A1895	ARCH	P.ČEPAITIS	Dokumento pavadinimas		
	ARCH	B.MEIRONAITĖ	VIZUALIZACIJA		
	ARCH	L.KUNDRECKAS			
	Statybinis		Dokumento žymos		
LT	Policijos departamentas prie LR VRM Saltoniškių g. 19, Vilnius		FR23-020 - 01 - PP - XX - A9-02	Lapai	Laiškai
				1	1



Kvalifikacinis pavadinimas		<b>FRAGMENT</b>		Statinio projekto pavadinimas	
dokumento nr.		J. Basanavičiaus g. 7, Vilnius +370 6 9327331 office@fragment.lt		Švč. Mergelės Marijos Ramintojos bažnyčios pastato (u. o. k. 1093), Savičiaus g. 15, Vilniuje, rekonstravimo ir tvarkybos darbų projektas	
A976	PV,	M.NEMUNIENĖ	Statinio numeris ir pavadinimas		
0267	PDV		01 - BAŽNYČIA		
A1895	ARCH	P.ČEPAITIS	Dokumento pavadinimas		
	ARCH	B.MEIRONAITĖ	VIZUALIZACIJA		
	ARCH	L.KUNDRECKAS			
LT	Statybos	Policijos departamentas prie LR VRM Saltoniškių g. 19, Vilnius	Dokumento lygis	Lapai	Laiškai
			FR23-020 - 01 - PP - XX - A9-03	1	1



Kvalifikacinis pavadinimas		<b>FRAGMENT</b>		Statinio projekto pavadinimas	
dokumento Nr.		J. Basanavicius g. 7, Vilnius +370 6 9327331 office@fragment.lt		Švč. Mergelės Marijos Ramintojos bažnyčios pastato (u. o. k. 1093), Savičiaus g. 15, Vilniuje, rekonstravimo ir tvarkybos darbų projektas	
A976	PV, PDV	M. NEMUNIENĖ		Statinio numeris ir pavadinimas	
0267				01 - BAŽNYČIA	
A1895	ARCH	P. ČEPAITIS		Dokumento pavadinimas	
	ARCH	B. MEIRONAITĖ		VIZUALIZACIJA	
	ARCH	L. KUNDRECKAS		Laidų	
				0	
LT	Statybos			Dokumento lygis	
	Policijos departamentas prie LR VRM Saltoniškių g. 19, Vilnius			Laidų	
	FR23-020 - 01 - PP - XX - A9-04			Laidų	
				1 1	



Kvalifikacinis pavadinimas: dokumento nr.		<b>FRAGMENT</b>		#BaznykiuG. 7, Vilnius +370 6 9327333 ofisa@fragment.lt		Statinio projekto pavadinimas: Švč. Mergelės Marijos Ramintojos bažnyčios pastato (u. o. k. 1093), Saviačiaus g. 15, Vilniuje, rekonstravimo ir tvarkybos darbų projektas	
A976	PV,	M.NEMUNIENĖ		Statinio numeris ir pavadinimas:		01 - BAŽNYČIA	
0267	PDV			Dokumento pavadinimas:		0	
A1895	ARCH	P.ČEPAITIS		Dokumento lygis:		0	
	ARCH	B.MEIRONAITĖ		Dokumento lygis:		1	
	ARCH	L.KUNDRECKAS		Dokumento lygis:		1	
LT	Statybos Policijos departamentas prie LR VRM Saltoniškių g. 19, Vilnius			Dokumentas Nr.: FR23-020 - 01 - PP - XX - A9-05		Lapas: 1	

Priedai

Forma patvirtinta  
Vilniaus miesto  
savivaldybės mero  
2023 m. balandžio 26 d.  
potvarkiu Nr. 955-9/23



## VILNIAUS MIESTO SAVIVALDYBĖS ADMINISTRACIJA

PRITARIU  
Vyriausiasis miesto architektas

(parašas)  
20\_\_ m. \_\_\_\_\_ d.

### PROJEKTINIŲ PASIŪLYMŲ RENGIMO UŽDUOTIS

2024 m.  
Vilnius

1. Statinio projekto pavadinimas: Švč. Mergelės Marijos Ramintojos bažnyčios pastato (u. o. k. 1093), Savičiaus g. 15, Vilniuje, rekonstravimo ir tvarkybos darbų projektas.
2. Nustatomi žemės sklypo naudojimo reglamentai

2.1.	užstatymo tipas	Esamas
2.2.	užstatymo tankis	Iki 39%
2.3.	užstatymo intensyvumas	Iki 0.75
2.4.	aukštis (m) nuo statinių statybos zonos esamo žemės paviršiaus	Esamas
2.5.	maksimali absoliutinė altitudė (m)	Esama
2.6.	aukštų skaičius (nuo–iki)	Esamas
2.7.	priklausomų želdynų plotas	Vadovautis „Priklausomųjų želdynų plotų normų apskaičiavimo tvarkos aprašu“, patvirtintu 2007-12-21 d. Lietuvos Respublikos aplinkos ministro įsakymu Nr. D1-694.
2.8.	automobilių stovėjimo vietų skaičius	Privalomas automobilių stovėjimo vietas projektuoti vadovaujantis STR 2.06.04:2014 „Gatvės ir vietinės reikšmės keliai. Bendrieji reikalavimai“ ir Vilniaus miesto savivaldybės tarybos patvirtintais sprendimais: 2017-12-20 d. sprendimu Nr. 1-1312 „Dėl Vilniaus miesto savivaldybės teritorijos suskirstymo į zonas pagal nustatytus automobilių stovėjimo vietų skaičiaus koeficientus schemas, kompensavimo už papildomai įrengtas automobilių stovėjimo vietas tvarkos aprašo ir sutarties formos tvirtinimo“ bei 2021-07-14 d. sprendimu Nr. 1-1083 „Dėl Vilniaus miesto savivaldybės teritorijos suskirstymo į zonas pagal nustatytus automobilių stovėjimo vietų skaičiaus koeficientus schemas tvirtinimo“. Automobilių ir dviračių stovėjimo vietas pavaizduoti grafiškai, o jų poreikio skaičiavimus aprašyti aiškinamajame rašte. Vadovaujantis 2018-12-19 d. Vilniaus miesto tarybos

		<p>sprendimu Nr. 1-1859 patvirtintu „Vilniaus miesto savivaldybės darnaus judumo planu“ ir skatinant judėjimą mieste alternatyviomis priemonėmis, rekomenduojama didinti dviračių stovėjimo vietų skaičių. Aikštelėse numatyti įrengti dviračių įkrovimui prieigas.</p>
2.9.	esamų medžių įvertinimas, taksacija	<p>Rengiant projektą, atlikti visų medžių, augančių teritorijoje ir už jos ribų, jei rekonstruojami statiniai bei pastatai, projektuojamos kietos dangos priartėja arčiau kaip 5 m atstumu iki medžių, inventorizaciją. Želdiniai vertinami remiantis Želdynų ir želdinių inventorizavimo ir apskaitos taisyklėmis (Lietuvos Respublikos aplinkos ministro 2008 m. sausio 8 d. įsakymas Nr. D1-5 „Dėl Želdynų ir želdinių inventorizavimo ir apskaitos taisyklių patvirtinimo“). Informaciją, kurie želdiniai yra saugotini rasite 2008 m. kovo 12 d. LR Vyriausybės nutarime Nr. 206. Grafinę ir tekstinę informaciją pateikti vadovaujantis pateiktu grafiniu/informaciniu medžių žymėjimo ir inventorizacijos lentelės pavyzdžiu „Grafinis / informacinis medžių žymėjimas plane ir inventorizacijos lentelės sudėtis“. Vadovautis 2023-06-07 d.; 2023-06-28 d.; 2023-10-25 d. Vilniaus miesto savivaldybės tarybos sprendimu Nr. 1-27 „Dėl želdinių paskelbimo saugotinais ir atkuriamosios vertės įkainių saugotinais paskelbtiems želdiniams nustatymo“. Darbus gali atlikti kvalifikaciją inventorizuoti medžius ir vertinti jų būklę turintis specialistas.</p> <p>Identifikuotus vertingus želdinius išsaugoti, aprašyti ar kitaip pavaizduoti sprendinių suderinamumą su išsaugomais želdiniais, 40 cm diametro ir brandesni medžiai gali būti siūlomi šalinti tik išimtiniais atvejais. Pagrįsti medžių kirtimo būtinumą, jei numatoma juos šalinti.</p> <p>Numatant medžių (išskyrus invazinius augalus) kirtimą, taikomas adekvatus kompensavimas naujais želdiniais – kertamo medžio diametro kompensuojamas tokia pat sodinamų medžių diametru suma, papildomai numatoma galimybė kompensuoti krūmų masyvais, kur 1cm medžio kamieno diametro yra tolygus 2 m<sup>2</sup> krūmų masyvo plotui (jei sodinami 40-60 cm sodinukai, 2-4 vnt./m<sup>2</sup> tankiu, priklausomai nuo augalo rūšies).</p>

### 3. Kiti reikalavimai

3.1.	architektūrinės išraiškos priemonės: medžiagiškumas, spalva, tūrio formos, proporcijos, mastelis	<p>Pastatui keliami aukštos architektūrinės kokybės reikalavimai: pastato architektūrinė išraiška atitinkanti Lietuvos Respublikos Architektūros įstatymo 11 str. ir Lietuvos Respublikos Statybos įstatymo 5 str. nustatytus architektūros kokybės kriterijus.</p> <p>Užstatymo ir viešųjų erdvių struktūros formuojamos pagal teritorijai būdingus istorinius erdvių formavimo principus. Kompozicija sklype turi būti pagrįsta, įvertinant kvartalo, jo prieigų užstatymą ar užstatymo perspektyvas pagal galiojančius teritorijų planavimo dokumentus. Nagrinėti užstatymo santykį tarp</p>
------	--	---

		<p>kultūrinių, gamtinių elementų bei naudotojų poreikių. Išlaikyti rekonstruojamo pastato fasado mastelį ritmiškumą, elementų kompoziciją. Nurodyti rekonstruojamų fasado dalių apdailai parenkamas medžiagas bei apibūdinti jų spalvinį sprendimą. Apdailos medžiagos derinamos prie esamo aplinkinio užstatymo bei kartu turi nepažeisti kultūros paveldo vertybių.</p> <p>Teritorija patenka į kultūros paveldo objektų ir teritorijų ribas (Vilniaus augustinų vienuolyno statinių ansamblio Švč. Mergelės Marijos Ramintojos bažnyčia (kodas 1093), Vilniaus augustinų vienuolyno statinių ansamblis (kodas 17068), Vilniaus senamiestis (kodas 16073), Vilniaus senojo miesto ir priemiesčių archeologinę vietovę (kodas 25504)), todėl numatomi Projektinių pasiūlymų sprendiniai turi nepažeisti paveldosauginių reikalavimų. Sprendinius teikti peržiūrėti/derinti Vilniaus miesto savivaldybės Kultūros paveldo apsaugos skyriui.</p>
3.2.	reikalavimai sklypo sutvarkymui ir apželdinimui	<p>Pastato išdėstymo sklype sprendiniai ir užstatymo rodikliai privalo atitikti urbanistinį kontekstą – teritorijoje susiklosčiusią ar tikslingai formuojamą užstatymo tipologiją ir jai būdingus užstatymo rodiklius (intensyvumą, tankį, aukštingumą). Aiškinamajame rašte motyvuotai apibūdinti teritorijos sutvarkymo planinės ir erdvinės kompozicijos idėja. Parengti profesionalius žemės sklypo sutvarkymo ir apželdinimo sprendinius. Skatinama sklype numatyti naujus želdinius.</p> <p>Siekiant užtikrinti kuo aukštesnę ekosistemine želdinių vertę, sklypo plano želdiniams taikomi šie prioritetai: išsaugomi esami medžiai ir želdinių masyvai, brandžius saugotinus medžius siekti maksimaliai išsaugoti ir sprendiniais prie jų prisitaikyti, aprašyti ar kitaip pavaizduoti sprendinių suderinamumą su išsaugomais želdiniais, projektuojami medžiai (aukštaūgės rūšys), projektuojami medeliai (žemaūgės rūšys) ir krūmai bei žemę dengiantys krūmų masyvai, projektuojami žoliniai medingi augalai, tausojančio šienavimo pieva. Taip pat parenkamos aplinkai būdingos, vietinės šalies augalų rūšys. Žemiausią ekosistemine vertę turinti veja ir svetimžemiai augalai projektuojama tik funkciškai tam pagrįstuose plotuose. Numatant projektuoti naujus želdinius jie turi būti pažymėti sutartiniais ženklais, kurie žymėjimu skiriasi nuo esamų paliekamų želdinių žymėjimo.</p> <p>Rasti su gamtine ir urbanistine aplinka derančius architektūrinius ir sklypo tvarkymo sprendinius. Saugoti, neužgožti, neardyti ir architektūrinėmis priemonėmis pabrėžti susiformavusį kraštovaizdį – reljefą, želdynus ir želdinius. Kiemo ir viešas erdves formuoti pagal teritorijai būdingus istorinius erdvių formavimo principus.</p> <p>Aprašyti sklypo dangų medžiagiškumą, parinkimo motyvus, jeigu tokie sprendiniai projekte bus numatomi.</p> <p>Aiškinamajame rašte nurodyti lietaus vandens surinkimo sprendinius. Pasiūlyti tvarius lietaus</p>

		<p>vandens surinkimo ir kitus tvarią aplinką formuojančius sprendinius panaudojant susiklosčiusios gamtinės situacijos potencialą. Didžiausia nelaidžių dangų ploto dalis sklype, kuriai netaikomos kompensacinės priemonės – 80%.</p> <p>Nepažeisti trečiųjų asmenų interesų bei užtikrinti reikalavimus keliamus žmonėms su negalia (STR 2.03.01:2019 „Statinių prieinamumas“).</p>
3.3.	konteksto sąlygojami reikalavimai	<p>Vadovautis Lietuvos Respublikos aplinkos ministro 2003-12-23 d. įsakymu Nr. IV-490 patvirtintu Lietuvos Respublikos kultūros paminklo UIP Vilniaus senamiesčio apsaugos reglamentu (toliau Reglamentas). Projektiniuose pasiūlymuose pagrįsti sprendinių atitikimą Reglamento reikalavimams ir <b>iki prašymo pritari Projektiniams pasiūlymams gauti už kultūros paveldo apsaugą atsakingos institucijos, išaiškinimą/pritarimą, kad Projektinių pasiūlymų sprendiniai neprieštaruoja Senamiesčio apsaugos reglamento reikalavimams.</b></p> <p>Vertinti STR 1.01.08:2002 „Statinio statybos rūšys“ ir pagrįsti rengiamo projekto statybos rūšį (rekonstravimas). Sprendiniuose vaizduoti išsaugomas, griauamas rekonstruojamo pastato dalis įvertinus. Vertinkite registruotos kadastrinės bylos duomenis bei poreikį kadastrinę bylą atnaujinti.</p> <p>Statytojas turi įgyvendinti statytojo teisę vadovaujantis LR Statybos įstatymo 3 straipsniu. Numatant plėtrą ar žemės sklypo sutvarkymo sprendinius kito savininko valdomoje sklypo dalyje – gauti šio savininko sutikimą. Plėtros atveju, statytojo valdomoje sklypo dalyje planuojami užstatymo rodikliai turi neviršyti maksimalių teritorijų planavimo dokumentais numatytų šios sklypo dalies užstatymo rodiklių, t. y. rodikliai skaičiuojami proporcingai statytojo valdomai sklypo daliai.</p> <p>Formuoti racionalią sklypo užstatymo, pravažiavimų vietų išdėstymo bei žaliųjų kiemo erdvių struktūrą. Atliekant tyrimus, juos pagrindžianti medžiaga teikiama projektinių pasiūlymų sudėtyje.</p> <p>Projektinių pasiūlymų sudėtyje nurodyti ar vadovaujantis teisės aktais yra išlaikomi norminiai atstumai iki gretimų pastatų ir planuojamo sklypų ribų – pateikti atstumus iki sklypų ribų projektinių pasiūlymų sklypo plane, jei reikalinga, teikti papildomus sklypo pjūvius su nurodytais aktualiais atstumais, aukščių altitudėmis.</p> <p>Užtikrinti gaisrinės saugos ir higienos reikalavimus. Projektinių pasiūlymų sklypo plane pateikti atstumus nuo automobilių stovėjimo aikštelių (garažo vartų) ir atliekų konteinerių aikštelių iki gyvenamųjų namų langų ir vaikų žaidimo aikštelių jeigu tokios sklype yra.</p> <p>Vertinti aktualų Vilniaus miesto savivaldybės tarybos sprendimą „Dėl Vilniaus miesto savivaldybės teritorijoje projektuojamų objektų, kurių architektūrinėms idėjoms įvertinti privaloma skelbti projektų konkursus“.</p>

3.4.	reikalavimai susisiekimo ir inžinerinių tinklų plėtrai	Pagal susisiekimo ir inžinerinius tinklus eksploatuojančių institucijų sąlygas.
3.5.	kiti teritorijų planavimo dokumentuose nustatyti reikalavimai (bendruosiuose, specialiuosiuose planuose)	<p>Vadovautis Vilniaus senamiesčio apsaugos reglamentu patvirtintu Lietuvos Respublikos kultūros ministro 2003-12-23 įsakymu Nr. IV-490 (Žin., 2004, 25-774) ir Vilniaus miesto savivaldybės teritorijos bendruoju planu (TPDR Reg. Nr. T00086338). Vertinti LR kultūros ministro 2010-10-18 įsakymu Nr. IV-512 patvirtinto Vilniaus senamiesčio (Nekilnojamosios kultūros vertybės unikalus kodas 16073, buvęs kodas UIP) nekilnojamo kultūros paveldo apsaugos specialiojo plano sprendinius (TPDR Reg. Nr. T00053354), Vilniaus senamiesčio (Nekilnojamosios kultūros vertybės unikalus kodas 16073, buvęs kodas UIP) nekilnojamo kultūros paveldo apsaugos specialiojo plano (TPDR Reg. Nr. T00055785) sprendinius.</p> <p>Vadovautis Susisiekimo pėsčiomis projektų Vilniaus miesto savivaldybėje rengimo ir įgyvendinimo rekomendacijomis (patv. Vilniaus miesto savivaldybės administracijos direktoriaus 2018-12-17 įsak. Nr. 30-3844/18(2.1.1E-TD2). Vadovautis 2020-10-15 Vilniaus miesto savivaldybės administracijos direktoriaus įsakymu Nr. 30-2419/20 patvirtintomis „Nekilnojamojo kultūros paveldo tvarkybos gairėmis“.</p>
3.6.	su projekto įgyvendinimu susijusi būtina viešosios infrastruktūros plėtra	Įvertinkite esamą pėsčiųjų ir dviračių takų, viešų erdvių ir transporto infrastruktūros sistemą bei jos plėtros poreikį/galimybes.
3.7.	projektinių pasiūlymų vaizdinės informacijos parengimas	<p>Vadovautis 2019 m. gruodžio 16 d. Vilniaus miesto savivaldybės administracijos direktoriaus įsakymu Nr. 30-3178/19 patvirtintu „Projektinių pasiūlymų ir techninio projekto įtraukimo į GIS duomenų bazę ir (ar) geoportalą „Vilnius 3D planas“ tvarkos aprašu, projekto medžiaga pateikiama įtraukti į GIS duomenų bazę ir geoportalą „Vilniaus 3D planas“.</p> <p>Projektinių pasiūlymų sudėtis pagal STR1.04.04:2017 „Statinio projektavimas, projekto ekspertizė“ 13 priedą. Projektiniai pasiūlymai turi būti papildomi informacija reikalaujama aukščiau išdėstytuose užduoties punktuose. Projektinių pasiūlymų rengimo užduotis teikiama kaip projektinių pasiūlymų sudėtinė dalis. Užtikrinti visuomenės informavimą STR „Statinio projektavimas, projekto ekspertizė“ VIII skyriuje nustatyta tvarka; informacinis stendas turi būti pakankamo dydžio (ne mažiau kaip 0,5 kv. m), stende pateikiama statinių išdėstymo sklype su gretima urbanistine aplinka vizualizacija, nurodoma stendo įrengimo ir išmontavimo datos ir kita privaloma informacija.</p>

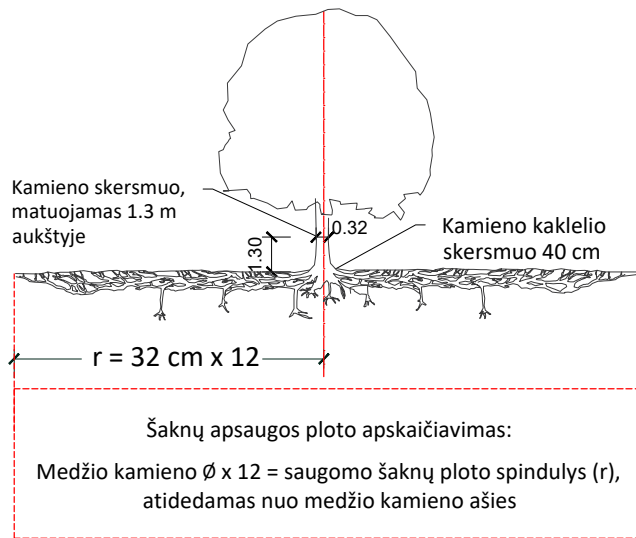
Ramunė Butvilienė, tel. (8 5) 211 2663, el. paštas ramune.butviliene@vilnius.lt

Kristina Kiseliauskienė, tel. 8 671 87949, el. paštas kristina.kiseliauskiene@vilnius.lt

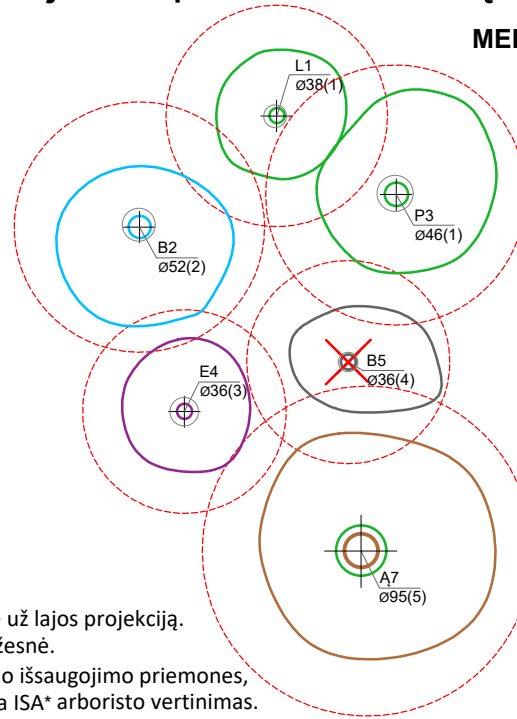
Lietuvos Respublikos viešojo administravimo įstatymo 14 straipsnis: Asmuo turi teisę apskusti viešojo administravimo subjekto priimtą administracinį sprendimą ar kitokį viešojo administravimo subjekto atsakymą ir asmens prašymą ar skundą arba veiksma (neveikimą), taip pat viešojo administravimo subjekto vilkinimą atlikti jo kompetencijai priskirtus veiksmus šio įstatymo nustatyta tvarka per vieną mėnesį nuo administracinio sprendimo ar atsakymo įteikimo (paskelbimo) asmeniui šio įstatymo 13 straipsnio 2 dalyje nustatyta tvarka dienos ar veiksmo (neveikimo) arba vilkinimo paaiškėjimo asmeniui dienos tam pačiam viešojo administravimo subjektui arba aukštesniam pagal pavaldumą viešojo administravimo

subjektui, arba kitų įstatymų, reglamentuojančių ginčų, kylančių iš administracinių teisinių santykių, nagrinėjimą, nustatyta tvarka išankstinio ginčų nagrinėjimo ne teismo tvarka institucijai, arba administraciniam teismui.

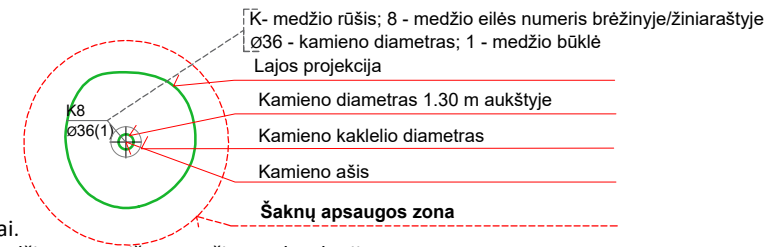
# Grafinis/informacinis medžių žymėjimas plane ir medžių inventorizacijos lentelės sudėtis



## MEDŽIŲ LAJOS IR ŠAKNYNO PROJEKCIJOS ŽYMĖJIMAS BRĖŽINYJE



- Medžio būklės indekso ženklai
- 1 - GEROS BŪKLĖS MEDIS  
žymens spalva RGB - 23,181,44
  - 2 - PATENKINAMOS BŪKLĖS MEDIS  
žymens spalva RGB - 0,191,255
  - 3 - NEPATENKINAMOS BŪKLĖS MEDIS  
žymens spalva RGB - 147,39,143
  - 4 - BLOGOS BŪKLĖS MEDIS  
žymens spalva RGB - 99,100,102
  - 5 - ŽUVĘS MEDIS  
žymens spalva RGB - 205,32,39
- Kiti žymėjimai:**
- ŠALINAMAS MEDIS  
žymens spalva RGB - 205,32,39  
Šalinamas medis inventorizacijos plane atvaizduojamas tik dėl arboristinių priežasčių. Jei medis šalinamas dėl planuojamų sprendinių, šiame plane tai nežymima.
  - SAUGOMAS GAMTOS OBJEKTAS  
žymens spalva RGB - 176,108,59  
Šaknų apsaugos ploto spindulys senoliams medžiams - kamieno  $\varnothing$  dauginant iš 15



### SVARBU:

- A. Gamtinėje medžio augimvietėje šaknų projekcija visuomet didesnė už lajos projekciją. Urbanizuotose teritorijose šaknų projekcija gali būti asimetriška ir mažesnė.
- B. Parenkant projektinius sprendinius, būtina numatyti esamo šaknyno išsaugojimo priemones, nemažinant esamo šaknyno ploto. Mažinimo atveju - būtinas EAC arba ISA\* arboristo vertinimas.
- C. Projektuojant dangas lajos projekcijos plote, dangų atitraukimas skaičiuojamas nuo kamieno kaklelio.

### REIKALAVIMAI SAUGOMAM ŠAKNŲ PLOTUI:

1. Saugomo šaknų ploto koregavimas galimas tik su EAC arba ISA\* sertifikuoto arboristo priežiūra, kiekviena situacija vertinama individualiai.
2. Statinių ir pastatų projektavimas ir statybos darbai judinant gruntą galimi tik pagal arboristo rekomendacijas, naudojant patvirtintas, medžio gerovę išsaugančias technologijas.
3. Saugomame šaknų plote draudžiama kelti ar žeminti esamo grunto lygį daugiau nei 5 cm.
4. Kasimo darbai vykdomi tik su kvalifikuoto arboristo priežiūra, rankiniu būdu ar naudojant oro kastuvą.
5. Saugomame šaknų plote draudžiama sandėliuoti statybines medžiagas ir gruntą, įvažiuoti mechanizuotomis transporto priemonėmis ar jas ten statyti.
6. Saugomas šaknų plotas aptveriamas apsaugine, ne žemesne kaip 2 m. aukščio tvora su įspėjamaisiais ženklais. Tvora privalo likti visų darbų metu, net jei dalis darbų patenka į šią zoną.

\* EAC - Europos arboristikos tarybos (European Arboricultural Council (EAC)) sertifikatas – European Tree Worker (ETW), ISA - Tarptautinės arboristikos draugijos sertifikatas (International Society of Arboriculture (ISA))

**Pastaba 1:** Jei medžių šalinimas yra numatytas DP, pažymimas šių medžių šaknų saugojimo plotas plane bei kamieno kaklelio diametras.

**Pastaba 2:** Rengiant topo nuotrauką, atliekama medžių taksacija su tikslia medžio kamieno ašies vieta.

**Pastaba 3:** Numatant medžių (išskyrus invazines rūšis) kirtimą, taikomas adekvatus kompensavimas naujais želdiniais - kertamo medžio diametras kompensuojamas tokia pat sodinamų medžių diametrų suma, papildomai numatoma galimybė kompensuoti krūmų masyvais, kur 1 cm medžio kamieno diametro yra tolygus 2 m<sup>2</sup> krūmų masyvo plotui (jei sodinami 60-80 cm sodinukai, 2-4 vnt/m<sup>2</sup> tankiu, priklausomai nuo augalo rūšies ir situacijos).

**Pastaba 4:** Saugomo gamtos objekto statusą turinčiam medžiui, šaknų apsaugos ploto spindulys (r) apskaičiuojamas kamieno  $\varnothing$  dauginant iš 15.

**Pastaba 5:** Projekte esami medžiai vaizduojami su lajomis ir šaknyno projekcijomis.

### ŽELDINIŲ INVENTORIZACIJOS LENTELĖS PAVYZDYS

Nr. plane	Inventorizacijos data	Medžio unikalus Nr.	Medžio rūšis lietuviškai	Medžio rūšis lotyniškai	Kamieno diametras(cm) 1.30 m aukštyje	Medžio aukštis (m)	Medžio būklės indeksas 1, 2, 3, 4, 5	Abiotiniai/biotiniai veiksmi	Pastabos	Siūlomoms/būtinoms arboristinėms/tvarkymo priemonėms
8	2023-12-10	1111	Paprastasis klevas	<i>Acer platanoides</i>	32	40	3	Pažeista laja		Formuojamasis genėjimas

**DETALŪS METADUOMENYS**

<b>Dokumento sudarytojas (-ai)</b>	Vilniaus miesto savivaldybė 188710061, Konstitucijos pr. 3, LT-09601, Vilnius
<b>Dokumento pavadinimas (antraštė)</b>	DĖL PRITARIMO PROJEKTINIŲ PASIŪLYMŲ RENGIMO UŽDUOTIES SAVIČIAUS G. 15 REKONSTRAVIMO PROJEKTUI
<b>Dokumento registracijos data ir numeris</b>	2024-04-05 Nr. A659-99/24(2.15.2.59E-ARC)
<b>Dokumento gavimo data ir dokumento gavimo registracijos numeris</b>	–
<b>Dokumento specifikacijos identifikavimo žymuo</b>	ADOC-V1.0
<b>Parašo paskirtis</b>	Pasirašymas
<b>Parašą sukūrusio asmens vardas, pavardė ir pareigos</b>	Laura Kairienė, Vyriausiojo architekto biuro vyriausioji miesto architektė (vyriausioji patarėja), Vyriausiojo architekto biuras
<b>Sertifikatas išduotas</b>	LAURA KAIRIENĖ LT
<b>Parašo sukūrimo data ir laikas</b>	2024-03-28 13:43:03 (GMT+02:00)
<b>Parašo formatas</b>	XAdES-X-L
<b>Laiko žymoje nurodytas laikas</b>	2024-03-28 13:43:17 (GMT+02:00)
<b>Informacija apie sertifikavimo paslaugų teikėją</b>	EID-SK 2016, AS Sertifitseerimiskeskus EE
<b>Sertifikato galiojimo laikas</b>	2023-12-18 12:43:57 – 2026-12-18 12:43:57
<b>Informacija apie būdus, naudotus metaduomenų vientisumui užtikrinti</b>	"Registravimas" paskirties metaduomenų vientisumas užtikrintas naudojant "RCSC IssuingCA, VI Registru centras - i.k. 124110246 LT" išduotą sertifikatą "Dokumentų valdymo sistema Avilys, Vilniaus miesto savivaldybės administracija, į.k. 188710061 LT", sertifikatas galioja nuo 2021-12-20 09:38:49 iki 2024-12-19 09:38:49
<b>Pagrindinio dokumento priedų skaičius</b>	1
<b>Pagrindinio dokumento priedamų dokumentų skaičius</b>	–
<b>Priedamo dokumento sudarytojas (-ai)</b>	–
<b>Priedamo dokumento pavadinimas (antraštė)</b>	–
<b>Priedamo dokumento registracijos data ir numeris</b>	–
<b>Programinės įrangos, kuria naudojantis sudarytas elektroninis dokumentas, pavadinimas</b>	Dokumentų valdymo sistema „Avilys“, versija 3.5.74.2
<b>Informacija apie elektroninio dokumento ir elektroninio (-ių) parašo (-ų) tikrinimą (tikrinimo data)</b>	Atitinka specifikacijos keliamus reikalavimus. Visi dokumente esantys elektroniniai parašai galioja (2024-04-05 07:43:11)
<b>Paieškos nuoroda</b>	–
<b>Papildomi metaduomenys</b>	Nuorašą suformavo 2024-04-05 07:43:11 Dokumentų valdymo sistema „Avilys“

VILNIAUS MIESTO SAVIVALDYBĖS ADMINISTRACIJA

Išduodamos pagal pateiktą statytojo (užsakovo) prašymą 2024-05-23 Nr. E348-686/24(2.9.4.9E-INF)

**PRISIJUNGIMO PRIE SUSISIEKIMO KOMUNIKACIJŲ SĄLYGOS**

2024-05-29 Nr. 24/225

- Projekto pavadinimas** Švč. Mergelės Marijos ramintojos bažnyčios pastato (U.O.K. 1093), Savičiaus g. 15, Vilniuje, rekonstravimo ir tvarkybos darbų projektas
- Statytojas (užsakovas)** Policijos departamentas prie Lietuvos Respublikos vidaus reikalų ministerijos

**Susisiekimo komunikacijų sąlygos**

Naudotis esama / esamomis eismo jungtimi / jungtimis.

Infrastruktūros grupės vadovas, vykdamas Savivaldybės vyriausiojo inžinieriaus funkcijas

Ilja Karužis

INFORMACIJA STATYTOJUI: Vadovaujantis Infrastruktūros plėtros įstatymo 7 straipsnio 3 dalimi turėsite teikti pasiūlymą dėl infrastruktūros plėtros sutarties sudarymo, jei siekiama suprojektuoti, įrengti ir (ar) pastatyti kompleksinio ir (ar) specialiojo teritorijų planavimo dokumentuose suplanuotą savivaldybės infrastruktūrą ar atskirus šios infrastruktūros elementus arba vadovaujantis Savivaldybės infrastruktūros plėtros įmokos nustatymo metodika, patvirtinta Lietuvos Respublikos Vyriausybės 2020 m. gruodžio 30 d. nutarimu Nr. 1475 „Dėl kompensacijos savivaldybių infrastruktūros plėtros iniciatoriams už jų patirtas išlaidas apskaičiavimo ir išmokėjimo tvarkos aprašo ir savivaldybės infrastruktūros plėtros įmokos nustatymo metodikos patvirtinimo“, turėsite teikti prašymą apskaičiuoti įmoką (pagal Metodikos 1 priede pateiktą formą). Vadovaujantis minėta Metodika, prašymas apskaičiuoti įmoką turi būti pateikiamas prieš pateikiant prašymą išduoti statybą leidžiantį dokumentą arba iki statybos darbų pradžios, kai statybą leidžiantis dokumentas neprivalomas.

Asta Jurskienė, tel. (8 5) 211 2717, el. paštas [asta.jurskiene@vilnius.lt](mailto:asta.jurskiene@vilnius.lt)

**DETALŪS METADUOMENYS**

<b>Dokumento sudarytojas (-ai)</b>	Vilniaus miesto savivaldybė 188710061, Konstitucijos pr. 3, LT-09601, Vilnius
<b>Dokumento pavadinimas (antraštė)</b>	PRISIJUNGIMO PRIE SUSISIEKIMO KOMUNIKACIJŲ SĄLYGOS
<b>Dokumento registracijos data ir numeris</b>	2024-06-05 Nr. A51-84545/24(2.9.4.9E-INF)
<b>Dokumento gavimo data ir dokumento gavimo registracijos numeris</b>	–
<b>Dokumento specifikacijos identifikavimo žymuo</b>	ADOC-V1.0
<b>Parašo paskirtis</b>	Pasirašymas
<b>Parašą sukūrusio asmens vardas, pavardė ir pareigos</b>	Ilja Karužis, Vykdantis Vyriausiojo inžinieriaus biuro Savivaldybės vyriausiojo inžinieriaus (vyriausiojo patarėjo) funkcijas, Vyriausiojo inžinieriaus biuras
<b>Sertifikatas išduotas</b>	ILJA KARUŽIS, Vilniaus miesto savivaldybės administracija LT
<b>Parašo sukūrimo data ir laikas</b>	2024-06-05 08:59:58 (GMT+03:00)
<b>Parašo formatas</b>	XAdES-T
<b>Laiko žymoje nurodytas laikas</b>	2024-06-05 09:00:03 (GMT+03:00)
<b>Informacija apie sertifikavimo paslaugų teikėją</b>	ADIC CA ECC, Asmens dokumentu israsymo centras prie LR VRM LT
<b>Sertifikato galiojimo laikas</b>	2024-03-08 09:57:44 – 2028-03-07 09:57:44
<b>Informacija apie būdus, naudotus metaduomenų vientisumui užtikrinti</b>	"Registravimas" paskirties metaduomenų vientisumas užtikrintas naudojant "RCSC IssuingCA, VI Registru centras - i.k. 124110246 LT" išduotą sertifikatą "Dokumentų valdymo sistema Avilys, Vilniaus miesto savivaldybės administracija, į.k. 188710061 LT", sertifikatas galioja nuo 2021-12-20 09:38:49 iki 2024-12-19 09:38:49
<b>Pagrindinio dokumento priedų skaičius</b>	–
<b>Pagrindinio dokumento pridedamų dokumentų skaičius</b>	–
<b>Priedamo dokumento sudarytojas (-ai)</b>	–
<b>Priedamo dokumento pavadinimas (antraštė)</b>	–
<b>Priedamo dokumento registracijos data ir numeris</b>	–
<b>Programinės įrangos, kuria naudojantis sudarytas elektroninis dokumentas, pavadinimas</b>	Dokumentų valdymo sistema „Avilys“, versija 3.5.74.2
<b>Informacija apie elektroninio dokumento ir elektroninio (-ių) parašo (-ų) tikrinimą (tikrinimo data)</b>	Atitinka specifikacijos keliamus reikalavimus. Visi dokumente esantys elektroniniai parašai galioja (2024-06-05 09:02:45)
<b>Paieškos nuoroda</b>	–
<b>Papildomi metaduomenys</b>	Nuorašą suformavo 2024-06-05 09:02:45 Dokumentų valdymo sistema „Avilys“