

Statytojas / Užsakovas	Lietuvos nacionalinis muziejus
Statinio adresas	Arsenalų g., Vilnius
Statinio naudojimo paskirtis	Inžineriniai statiniai; Inžineriniai tinklai
Statinio pavadinimas (tipas)	Šilumos tinklai
Statybos rūšis	Nauja statyba
Statinio kategorija	Nesudėtingasis
Statinio projekto etapas	Supaprastintas statybos projektas
Projekto Nr.	ME202102-SSP
Bylos žymuo	PP
Bylos laida	0
Bylos išleidimo data	2022-01

**Šilumos tiekimo tinklų nuo taško „A“ iki taško „B“
(Arsenalų g. 1), Vilniuje, statybos projektas**

PROJEKTINIAI PASIŪLYMAI

Pareigos	Vardas, pavardė	Atestato Nr.	Parašas
Direktorius	Andrius Bagdanovas		
Projekto vadovas	Andrius Bagdanovas	36033	
NKPA specialistas	Ramūnas Buitkus	0869	


Kaunas, 2022

TURINYS

PROJEKTINIŲ PASIŪLYMŲ BYLOS (SEGTUVO) DOKUMENTŲ SUDĖTIES ŽINIARAŠTIS	3
AIŠKINAMASIS RAŠTAS	5
1 PROJEKTINIŲ PASIŪLYMŲ RENGIMO TIKSLAS, TEISINIAI PAGRINDAI, NORMATYVINIAI IR KITI DOKUMENTAI BEI DUOMENYS.....	5
2 BENDRIEJI DUOMENYS	5
3 STATYBOS VIETA IR JOS APIBŪDINIMAS.....	6
4 PROJEKTINIAI SPRENDINIAI.....	6
5 NEKILNOJAMOJO KULTŪROS PAVELDO APSAUGA.....	7
5.1 BENDRIEJI DUOMENYS	7
5.2 ISTORINIAI DUOMENYS, ATLIKTI TYRIMAI.....	9
5.3 ŠILUMOS TIEKIMO TINKLŲ TRASOS PARINKIMAS. SPRENDINIŲ ĮTAKA PAVELDOSAUGINIAMS REIKALAVIMAMS	10
6 POVEIKIS APLINKAI.....	11
6.1 ATLIEKOS.....	11
6.2 ORAS	12
6.3 DIRVOŽEMIS	12
6.4 ŽEMĖS GELMĖS	12
6.5 BIOLOGINĖ ĮVAIROVĖ	12
6.6 KRAŠTOVAIZDIS.....	12
6.7 EKSTREMALIOS SITUACIJOS (AVARIJOS).....	12
7 BRĖŽINIAI	13
8 PRIEDAI	24

PROJEKTINIŲ PASIŪLYMŲ BYLOS (SEGtuvo) DOKUMENTŲ SUDĖTIES ŽINIARAŠTIS

Dokumento žymuo	Lapų sk.	Laida	Dokumento pavadinimas	Pastabos	Lapo (-ų) Nr.
Tekstinių dokumentų žiniaraštis					
ME202102-SSP-PP.BSŽ	1	0	Bylos dokumentų sudėties žiniaraštis		3-4
ME202102-SSP-PP.AR	8	0	Aiškinamasis raštas		5-12
Grafinių dokumentų žiniaraštis					
ME202102-SSP-PP.VS	1	0	Vietovės schema		14
ME202102-SSP-PP.Br-01	2	0	Šilumos tiekimo tinklų planas M 1:500 (Suvestinis inžinerinių tinklų planas)		15-16
ME202102-SSP-PP.Br-02	2	0	Išilginiai profiliai Mh 1:500 Mv 1:50		17-18
ME202102-SSP-PP.Br-03	1	0	Šilumos tiekimo tinklų pjūviai		19
ME202102-SSP-PP.Br-04	2	0	Statybvietės sutvarkymo (dangų atstatymo) planas M 1:500		20-21
ME202102-SSP-PP.Br-05	1	0	Šilumos tiekimo tinklų planas kolektoriuje		22
ME202102-SSP-PP.Br-06	1	0	Šilumos tiekimo tinklų planas šilumos punkte		23
Priedai					
Priedas Nr. 1	1	-	Šilumos tiekimo tinklų planas su atliktais archeologiniais tyrimais		25
Priedas Nr. 2	13	-	Arkikatedros bazilikos, Žemutinės ir Aukštutinės pilių pastatų, jų liekanų ir kitų statinių kompleksas		26-38

0	2022-01	Visuomenės informavimui			
Laida	Data	Laidos statusas. keitimų priežastis (jei taikoma)			
Kval. patv. dok. Nr.				Statinio projekto pavadinimas: Šilumos tiekimo tinklų nuo taško "A" iki taško "B" (Arsenalų g. 1), Vilniuje, statybos projektas	
	www.meyssso.com – email: info@meyssso.com – mobile: +37062300883				
36033	PV	Andrius Bagdanovas	Statiny:		
0869	NKPAS	Ramūnas Buitkus	Šilumos tiekimo tinklai		
			Dokumento pavadinimas:		Laida
			Bylos dokumentų sudėties žiniaraštis		0
LT	Statytojas/ Užsakovas: Lietuvos nacionalinis muziejus		Dokumento žymuo: ME202102-SSP-PP.BSŽ		Lapas 1
					Lapų 2

Priedas Nr. 3	3	-	Arkikatedros bazilikos, Žemutinės ir Aukštutinės pilių pastatų, jų liekanų ir kitų statinių komplekso (642, G205K, A1960) apibrėžtų teritorijos bei apsaugos zonos ribų plano projektas	39-41
Priedas Nr. 4	2	-	Arkikatedros bazilikos, Žemutinės ir Aukštutinės pilių pastatų, jų liekanų ir kitų statinių komplekso Naujasis arsenalas	42-43
Priedas Nr. 5	2	-	Inžinerinio statinio projektinių pasiūlymų rengimo užduotis	44-45

DOKUMENTO ŽYMUO: ME202102-SSP-PP.BSŽ	LAPAS	LAPŲ	LAIDA
	2	2	0

AIŠKINAMASIS RAŠTAS

1 PROJEKTINIŲ PASIŪLYMŲ RENGIMO TIKSLAS, TEISINIAI PAGRINDAI, NORMATYVINIAI IR KITI DOKUMENTAI BEI DUOMENYS


Projektinių pasiūlymų rengimo tikslas – išreikšti Statytojo sumanyto projektuoti statinio pagrindinių sprendinių idėją ir informuoti visuomenę apie visuomenei svarbaus statinio (STR 1.04.04.2017 „Statinio projektavimas, projekto ekspertizė“, 4 priedas) numatomą projektavimą ir statybą.

Projektiniai pasiūlymai parengti vadovaujantis:

- LR statybos įstatymu, LR nekilnojamojo kultūros paveldo apsaugos įstatymu, LR energetikos įstatymu, LR specialiųjų žemės naudojimo sąlygų įstatymu ir kitais įstatymais bei teisės aktais reglamentuojančiais statinio saugos ir paskirties reikalavimus, esminius statinio reikalavimus, normatyviniais statinio saugos ir paskirties dokumentais.
- Projektinių pasiūlymų rengimo užduotimi.
- Lietuvos nacionalinio muziejaus išduota projektavimo užduotimi.
- Statinio kadastrinių matavimų ir teisinės registracijos Nekilnojamojo turto registro dokumentais.
- Žemės teritorijos statybinių tyrinėjimų (topografinė nuotrauka) dokumentais.

2 BENDRIEJI DUOMENYS

Statinio projekto pavadinimas:	Šilumos tiekimo tinklų nuo taško „A“ iki taško „B“ (Arsenalų g. 1), Vilniuje, statybos projektas
Statybos vieta:	Arsenalų g., Vilnius
Statinio naudojimo paskirtis:	Inžineriniai statiniai; Inžineriniai tinklai: Šilumos tinklai
Statinio kategorija:	Nesudėtingasis
Statybos darbų rūšis:	Nauja statyba
Pagrindas projektavimui:	Projektavimo užduotis
Statytojas / Užsakovas:	Lietuvos nacionalinis muziejus
Projektuotojas:	UAB „Meyssso“
Statinio projekto vadovas:	Andrius Bagdanovas (kval. at. Nr. 36033)
NKPA specialistas	Ramūnas Buitkus (kval. at. Nr. 0869)

0	2022-01	Visuomenės informavimui			
Laida	Data	Laidos statusas, keitimų priežastis (jei taikoma)			
Kval. patv. dok. Nr.	 www.meyssso.com – email: info@meyssso.com – mobile: +37062300883			Statinio projekto pavadinimas: Šilumos tiekimo tinklų nuo taško "A" iki taško "B" (Arsenalų g. 1), Vilniuje, statybos projektas	
36033	PV	Andrius Bagdanovas	Statiny:		
0869	NKPAS	Ramūnas Buitkus	Šilumos tiekimo tinklai		
			Dokumento pavadinimas:	Laida	
			Aiškinamasis raštas	0	
LT	Statytojas/ Užsakovas: Lietuvos nacionalinis muziejus		Dokumento žymuo: ME202102-SSP-PP.AR	Lapas 1	Lapų 8

Projektas bus įgyvendinamas naudojant Europos Sąjungos struktūrinių fondų lėšas, todėl būtina atlikti techninio projekto ekspertizę bei viešinimo procedūrą. Projektiniai pasiūlymai parengti pagal STR 1.04.04:2017 „Statinio projektavimas, projekto ekspertizė“ reikalavimus.

Šilumos tiekimo tinklų įrengimo nuo taško „A“ iki taško „B“ Arsenalo g. 1 Vilniuje, statybos projekto tikslas – panaikinti tranzitinę trasą einančią per Naujojo arsenalo (unikalus kodas 24704) rūsius ir suprojektuoti naują įvadą į pastatą iš šiaurės vakarų pusės.

3 STATYBOS VIETA IR JOS APIBŪDINIMAS

Šilumos tiekimo tinklai numatomi statyti suformuotame žemės sklype adresu Arsenalo gatvė 5, Vilnius (žemės sklypo unikalus numeris 4400-2169-4642). Šalia numatomų statyti tinklų teritorija nėra tankiai užstatyta, greta numatytų statyti tinklų yra muziejus adresu Arsenalo g. 1.

Remiantis atliktais žemės teritorijos statybiniais tyrinėjimais (topografinė nuotrauka) statomų šilumos tiekimo tinklų apsaugos zonoje yra jau paklotų inžinerinių tinklų (vandentiekio ir nuotekų šalinimo, elektros, drenažo ir kt.).

Statybos sklypo reljefas tolygiai kintantis, ženklesnių žemės paviršiaus peraukštėjimų nėra. Aplinka tvarkinga, vizualiai neužteršta.

Statomi šilumos tiekimo tinklai nepatenka į „Natura 2000“ saugomas teritorijas.

Statomi šilumos tiekimo tinklai patenka į kultūros paveldo objektų teritorijas ir/ar jų apsaugos zonas bei pozonius:

- Vilniaus piliavietė, vad. Gedimino kalnu, Pilies kalnu, Aukštutine ir Žemutine pilimi
Unikalus objekto kodas 141
- Arkikatedros bazilikos, Žemutinės ir Aukštutinės pilių pastatų, jų liekanų ir kitų statinių kompleksas. Unikalus objekto kodas: 642
- Vilniaus senamiestis. Unikalus objekto kodas: 16073
- Vilniaus senojo miesto ir priemiesčių archeologinė vietovė. Unikalus objekto kodas: 25504
- Arkikatedros bazilikos, Žemutinės ir Aukštutinės pilių pastatų, jų liekanų ir kitų statinių komplekso Naujasis arsenalas. Unikalus kodas: 24704

Į kitų, atskirai KPD registruotų objektų teritorijas statomų šilumos tiekimo tinklų trasos nepatenka.

4 PROJEKTINIAI SPRENDINIAI

Statomi požeminiai šilumos tiekimo tinklai skirti šiluminės energijos tiekimui patalpų šildymui ir karšto vandens ruošimui.

Projektuojami šilumos tiekimo tinklai montuojami bekanaliu būdu naudojant pramoniniu būdu, poliuretano putomis izoliuotus plieninius vamzdžius bei integruota gedimų kontrolės sistema. Požeminių vamzdynų izoliacijos apsaugai naudojamas polietileno apvalkalas. Įmontuota gedimų kontrolės sistema leis laiku nustatyti į izoliaciją patekusią drėgmę ir taip apsaugoti vamzdžius nuo

DOKUMENTO ŽYMUO: ME202102-SSP-PP.AR	LAPAS 2	LAPŲ 8	LAIDA 0
--	------------	-----------	------------

intensyvios korozijos, o nauji bekanaliai pramoniniu būdu izoliuoti vamzdžiai leis sumažinti šilumos nuostolius šilumos tinkluose ir padidins centralizuoto šilumos tiekimo sistemų efektyvumą.

Projektuojami šilumos tinklai įrengiami naujoje vietoje.

Statybos metu, visuomenei bus užtikrinami saugūs praėjimai.

Užbaigus statybos darbus visos dangos, išardyti statiniai, miesto infrastruktūros elementai ir pan. pilnai atstatomi į neblogesnę nei prieš statybos darbus buvusią būklę. Išilginis ir skersinis žemės paviršiaus nuolydžiai pritaikomi prie esamos situacijos. Papildomas teritorijos vertikalusis planiravimas nenumatomas. Esamo žemės paviršiaus reljefo pakeitimas nenumatomas. Grunto sluoksnis virš statyti numatomo tinklo sudaro apie 1,0 – 1,50 m.

Projektuojamų šilumos tiekimo tinklų skersmenys priimti pagal nurodytus AB „Vilniaus šilumos tinklai“ projektavimo sąlygose.

Projektiniai sprendiniai rengiami nepažeidžiant esminių statinių reikalavimų, vadovaujantis Statytojo parengta užduotimi, gautomis sąlygomis, įrengimų saugos reikalavimais, galiojančiais įstatymais ir normatyviniais dokumentais.

Suvestinis inžinerinių tinklų planas pateiktas brėžinyje ME202102-SSP-PP.B-01.

Pastaba. Šilumos tiekimo tinklų apsaugos zona yra žemės juosta, kurios plotis po 5 metrus nuo kanalo (vamzdyno) kameros išorinių kraštų, sienos.

Šilumnešio parametrai ir statomų inžinerinių tinklų preliminarūs techniniai rodikliai pateikti 1 ir 2 lentelėje.

1 lentelė. Statomų inžinerinių tinklų šilumnešio parametrai.

	DN	Projektinė temperatūra, °C	Projektinis slėgis P, bar	Terpė
Paduodama linija, T1	100; 65	120	16	Termofikacinis vanduo
Grįžtama linija, T2				

2 lentelė. Statomų inžinerinių tinklų preliminarūs techniniai rodikliai.

Šilumos tiekimo tinklų ruožas	Ruožo ilgis, m	DN, mm	Vamzdynas su izoliacija
Šilumos tiekimo tinklų nuo taško „A“ iki taško „B“ (Arsenalų g. 1), Vilniuje, statybos projektas	21,72	65	Ø76,1/140
	201,35	100	Ø114,3/200
IŠ VISO, m:	223,07		

5 NEKILNOJAMOJO KULTŪROS PAVELDO APSAUGA

5.1 BENDRIEJI DUOMENYS:

Šilumos tiekimo tinklų įrengimo nuo taško „A“ iki taško „B“ Arsenalų g. 1 Vilniuje, statybos projekto tikslas – panaikinti tranzitinę trasą einančią per Naujojo arsenalo (unikalus kodas 24704) rūsius ir suprojektuoti naują įvadą į pastatą iš šiaurės vakarų pusės.

Statomi šilumos tiekimo tinklai patenka į Vilniaus piliavietę, vad. Gedimino kalnu, Pilies kalnu, Aukštutine ir Žemutine pilimi (Unikalus objekto kodas 141); Arkikatedros bazilikos, Žemutinės ir

DOKUMENTO ŽYMUO: ME202102-SSP-PP.AR	LAPAS 3	LAPŲ 8	LAIDA 0
--	------------	-----------	------------

Aukštutinės pilių pastatų, jų liekanų ir kitų statinių komplekso (Unikalus objekto kodas 642); Vilniaus senamiesčio (Unikalus objekto kodas 16073); Vilniaus senojo miesto ir priemiesčių archeologinės vietovės (Unikalus objekto kodas 25504) teritorijas.

Šilumos tinklų įvadas projektuojamas į Arkikatedros bazilikos, Žemutinės ir Aukštutinės pilių pastatų, jų liekanų ir kitų statinių komplekso Naujojo arsenalo (Unikalus kodas 24704) pastatą, kuriam nustatytos šios vertingosios savybės:

- **Unikalus objekto kodas:** 24704
- **Pilnas pavadinimas:** Arkikatedros bazilikos, Žemutinės ir Aukštutinės pilių pastatų, jų liekanų ir kitų statinių komplekso Naujasis arsenalas.
- **Adresas:** Vilniaus miesto sav., Vilniaus m., Arsenalo g. 1.
- **Įregistravimo registre data:** 1999-01-15.
- **Statusas:** Paminklas.
- **Objekto reikšmingumo lygmuo yra:** Nacionalinis.
- **Rūšis:** Nekilnojamasis.
- **Vertybė pagal sandarą:** Į kompleksą įeinantis.
- **Seni kodai:** Kodas registre iki 2005.04.19: G205K4P.
- **Priklauso kompleksui:** Arkikatedros bazilikos, Žemutinės ir Aukštutinės pilių pastatų, jų liekanų ir kitų statinių kompleksas.
- **Eil. Nr. komplekse:** 4.
- **Autorius:** XVIII a. pab. rekonstrukcijos autorius M. Knakfusas (prieš 1742 m. – po 1821 m.), statytojas Mykolas Kazimieras Oginskis (1728 m. – 1800 m.)
- **Amžius:** Pastatytas XIV a. II p., rekonstruotas XVI a. prie Žemutinės pilies gynybinės sienos – ŠV fasado – pristatant du priestatus, XVIII a. pab. išplečiant ir pritaikant arsenalui, suformuojant dabartinį tūrį, XIX a. pr. pristatant įėjimo portiką, 1960-1965 m. rekonstruotas pagal archit. S. Lasavicko (1926-1998) ir inž. N. Kitkausko (1931) projektą, pritaikant muziejui.
- **Vertingųjų savybių pobūdis:**
 - Architektūrinis (lemiantis reikšmingumą unikalus);
 - Istorinis (lemiantis reikšmingumą svarbus);
- **Vertingosios savybės:**
 - 7.1.1.2. tūris - kompaktinis, ištęsto, per vidurį siaurėjančio stačiakampio plano, 2 a., su pastoge ir rūšiais (prie pastato Š kampo yra Žemutinės pilies gynybinės sienos bokšto po žeme išlikusios pamatų ir sienų mūro liekanos; pastogėje įrengtos muziejaus fondų saugyklų patalpos; TRP 4; BR Nr. 22-24; IKONOGR Nr. 3-17, 19-21, 25, 29, 48-54; FF Nr. 2, 15, 16, 35, 690-697; 2011 m.); stogo forma – valminė (stogo konstrukcija pakeista 1960-1965 m.; BR Nr. 23-24; IKONOGR Nr. 8, 25, 29, 48-51, 54; FF Nr. 690-697; 2011 m.); dangos medžiaga ar jos tipas - molio čerpių dangos tipas (yra naujai įrengtų ventiliacijos kaminių, PR pusėje - tūrinių ir plokštuminių stoglangių, būklė gera; IKONOGR Nr. 25, 54; FF Nr. 690-699, 703, 707-708, 714-715; 2011 m.);

DOKUMENTO ŽYMUO: ME202102-SSP-PP.AR	LAPAS 4	LAPŲ 8	LAIDA 0
--	------------	-----------	------------

- 7.1.1.3. aukštų išplanavimas – kapitalinių sienų tinklas (aukštų patalpos išdėstytos anfiladiškai pritaikant muziejaus ekspozicijai, būklė patenkinama; BR Nr. 22-24; IKONOGR Nr. 13, 48; FF Nr. 690-697, 730-733; 2011 m.); sienų angos, nišos - XVI a. angų fragmentai ŠV fasado PV dalyje (atidengti 1960-1965 m.; būklė patenkinama; BR Nr. 23-24; FF Nr. 708-709; 2011 m.); rūsio, I-II a. patalpų arkinių sąramų angos ir nišos (būklė patenkinama; BR Nr. 22-24; FF Nr. 716-718, 723-725, 728, 730-732; 2011 m.);
- 7.1.1.4. fasadų architektūrinis sprendimas - klasicizmo stiliaus fasadų architektūrinio sprendimo visuma (būklė gera; BR Nr. 22-24; IKONOGR Nr. 13, 25, 29, 48-54; FF Nr. 690-714; 2011 m.); fasadų architektūros tūrinės detalės - ŠV fasado portikas, paremtas šešiomis dorėninėmis apskrito skerspjūvio kolonomis su pusapskrite įėjimo arka centrinėje dalyje, užbaigtas laiptuotu frontonu (būklė gera; BR Nr. 22-24; IKONOGR Nr. 9, 11, 13, 16, 21, 25, 48-51, 54; FF Nr. 690-714; 2011 m.); ŠR fasado stačiakampis raudonų plytų mūro buv. kalėjimo priestatas trišlaičiu stogeliu (restauruotas XX a. II p., prie ŠV fasado vykdant tyrimus rastos dviejų XVI a. bokštelių liekanos; rekonstrukcijos metu nugriauti laiptinių tęsinuose prie ŠV fasado buvę XIX a. priestatai, būklė gera; BR Nr. 22-24; IKONOGR Nr. 8-9, 13, 16, 19, 21, 25, 51; FF Nr. 695-696; 715-716; 2011 m.); Š kampo tinkuoto plytų mūro kontraforsas (būklė gera; BR Nr. 22-24; IKONOGR Nr. 13; 16, 19, 21, 25, 54; FF Nr. 697, 704; 2011 m.);
- 7.1.1.5. konstrukcijos - akmenų-plytų mūro, dalies pastato arkiniai, pamatai su rūsio sienomis (PR kampe sudėti ant medžio rąstų, pamatai netyrinėti, žr. 15.11; rūsio sienų būklė patenkinama; BR Nr. 23-24; FF Nr. 718-728; 2011 m.); cilindriniai rūsio patalpų skliautai, skliautų liekanos centrinėje bei ŠR pastato dalyse (rūsių liekanų rasta per visą gynybinės sienos ilgį; 1960-1965 m. rūsiai įrengti centrinėje ir PV pastato dalyse, dalyje patalpų su g/b perdangomis, būklė patenkinama; BR Nr. 23-24; FF Nr. 718-728; 2011 m.); tinkuoto plytų mūro išorinės kapitalinės sienos; akmenų-plytų mūro Žemutinės pilies gynybinės sienos liekanos ŠV sienos mūro šerdyje (būklė patenkinama; BR Nr. 22-24; IKONOGR Nr. 3-17, 19-21, 25, 29, 48-54; FF Nr. 690-697, 709, 730-732; 2011 m.); kryžminiai laiptinių skliautai (muziejaus patalpų perdangos g/b plokščių, būklė gera; BR Nr. 22-24; FF Nr. 733; 2011 m.); funkcinė įranga - skersinės I-II a. PV ir ŠR laiptų narvelių sienos (nauji g/b laiptai įrengti per 1960-1965 m. rekonstrukciją, būklė gera; BR Nr. 22-24; IKONOGR Nr. 13, 48; FF Nr. 733; 2011 m.); centrinės dalies rūsio laiptinė (būklė gera; BR Nr. 22-24; IKONOGR Nr. FF Nr. 723; 2011 m.); stalių ir kiti gaminiai - medinių langų konstrukcijų ir skaidymo tipas (būklė gera; BR Nr. 23; FF Nr. 706, 709; 2011 m.).

5.2 Istoriniai duomenys, atlikti tyrimai:

Teritorija kurioje numatomas šilumos tiekimo tinklų įrengimas nuo taško „A“ iki taško „B“ pradėjo formuotis XIII-XIV a. kai Vilniaus aukštutinės ir žemutinės pilių teritorijos buvo apjuostos gynybiniais aptvarais ir pradėti statyti ūkiniai bei reprezentaciniai pastatai. Arkikatedros bazilikos, Žemutinės ir Aukštutinės pilių pastatų, jų liekanų ir kitų statinių komplekso Naujojo arsenalo (kodas

DOKUMENTO ŽYMUO:	LAPAS	LAPŲ	LAIDA
ME202102-SSP-PP.AR	5	8	0

24704) (Arsenalo g. 1, Vilniuje) šiaurės vakarinė siena iki pat XVIII a. pabaigos buvo Žemutinės pilies gynybinė siena, už kurios ėjo gynybinis griovys kuriuo tekėjo Vilnelės vagos vakarinė atšaka.

XVIII a. pabaigoje dab. pastato vietoje stovėję statiniai buvo apjungti ir pagal M. Knakfuso projektą išplėsti pritaikant arsenalui ir suformuojant dabartinį tūri.

XIX a. pradžioje prie pastato šiaurės vakarinėje dalyje pristatytas įėjimo portikas (matomas 1808m K. Grunerto plane).

Po 1831 m. sukilimo caro įsakymu pradėjus statyti tvirtovę Vilnelės vaga buvo nukreipta dab. T. Vrublevsio gatvės trasa, o aikštėje prieš Naujajį arsenalą suformuoti gynybiniai įtvirtinimai (fortai - fosos) iš žemių ir griovių.

1833 m. įtvirtinimams buvo suteikta Antrosios klasės tvirtovės kategorija, nors jie ir nepilnai atitiko tvirtovei keliamus reikalavimus.

Kai 1863 m. Lietuvoje ir Lenkijoje prasidėjo Sukilimas prieš carinę valdžią, tvirtovėje iki pat 1865 m. buvo paskelbta kovinė parengtis.

Numalšinus sukilimą, Vilniaus tvirtovė galutinai prarado savo karinę reikšmę. 1878 m. birželio 29 d. caras Aleksandras II patvirtino Tvirtovės likvidavimo projektą, šie darbai tęsėsi iki pat 1884 m. Buvo nukasti gynybiniai pylimai ir gruntu užpilti grioviai, priešais pastatą suformuota aikštė, o gyventojams vėl duotas leidimas lankyti Gedimino kalną. Tokia situacija išlikus iki pat šių dienų.

Dalis teritorijos, kurioje numatoma šiluminės trasos statyba, yra ištirta 1960 m. – 2016 m. vykdytų archeologinių tyrimų metu.

5.3 Šilumos tiekimo tinklų trasos parinkimas. Sprendinių įtaka paveldosauginiams reikalavimams

Šilumos tiekimo tinklų trasa parinkta taip, kad turėtų kuo mažesnę įtaką nustatytoms ir galimai esančioms teritorijoms ir pastato vertingosioms savybėms:

1. Nauja šilumos trasa prisijungiama prie esamo tinklo taške „A“ esančiame požeminių tinklų kolektoriuje ~9,0 m. į pietus nuo pastato Arsenalo g. 1 pietinio kampo. Kolektorius pastatytas atstatant valdovų rūmus ir skirtas inžinerinių komunikacijų pravedimui. Kolektoriumi trasa eina vakarų - šiaurės vakarų kryptimi iki šulinio 88a. Šioje trasos dalyje jokie žemės darbai nenumatomi, todėl archeologiniai tyrimai nenumatomi atlikti.
2. Nuo inžinerinių tinklų kolektoriaus taško „A“ 000 trasa eina 6,8 m. šiaurės vakarų kryptimi iki posūkio taško A 007. Šioje atkarpoje trasa klojama tranšėjoje atviru būdu. Beveik visa atkarpa ištirta 1996 m. (archeologas S. Sarcevičius) vykdytų archeologinių tyrimų metu ir 1987 m. -2016 m. tiriant Valdovų rūmų teritoriją. Prieš klojant trasą ir pradėjus žemės kasimo darbus, rangos darbų metu bus lygiagrečiai atliekami detalieji archeologiniai ir architektūriniai tyrimai.
3. Nuo taško A 007 trasa sukasi Šiaurės rytų kryptimi, eina lygiagrečiai pastato Arsenalo g. 1 fasadui ir esamai lietaus nuotekų trasai esančiai tarp šulinių Nr. 86 - Nr. 249 iki posūkio taško A 138. Ties trasos tarp taškų A 007 ir A 138 viduriu, taške A 088 šiluminės trasos atšaka ties laiptais, po laikinai demontuojamu pandusu, pragręžus dvi d210 mm. skylės įvedama į po pastato Arsenalo g. 1 portiku (rūsysis suformuotas 1960-65 m. rekonstrukcijos metu, archeologinius

DOKUMENTO ŽYMUO: ME202102-SSP-PP.AR	LAPAS 6	LAPŲ 8	LAIDA 0
--	------------	-----------	------------

tyrimus šioje vietoje 1960 atliko R. Letaitė) esantį pastato šilumos punktą. Šioje atkarpoje trasa klojama tranšėjoje atviru būdu. Prieš klojant trasą ir pradėjus žemės kasimo darbus, rangos darbų metu bus lygiagrečiai atliekami detalieji archeologiniai ir architektūriniai tyrimai.

4. Nuo taško A 138 trasa sukasi Rytų kryptimi, eina lygiagrečiai prie pastato Arsenalo g. 1 esančiai mūrinei tvorai ir esamai lietaus nuotekų trasai esančiai tarp šulinių Nr. 249 - Nr. 250 iki posūkio taško A166. Šioje atkarpoje trasa klojama tranšėjoje atviru būdu. Prieš klojant trasą ir pradėjus žemės kasimo darbus, rangos darbų metu bus lygiagrečiai atliekami detalieji archeologiniai ir architektūriniai tyrimai.
5. Taškas A 166 yra ant esamos šiluminės trasos, tarp taškų A 166 – A 169 – A 170 trasa perklojama ir su esama trasa sujungiama taške „B“. Prieš klojant trasą ir pradėjus žemės kasimo darbus, rangos darbų metu bus lygiagrečiai atliekami detalieji archeologiniai ir architektūriniai tyrimai.

Šiuo projektu nėra numatomi jokie paveldo tvarkybos darbai.

Prieš klojant trasą ir pradėjus žemės kasimo darbus, rangos darbų metu bus lygiagrečiai atliekami detalieji archeologiniai ir architektūriniai tyrimai.

Atlikus numatomus šilumos tiekimo tinklų statybos darbus Vilniaus piliavietės, vad. Gedimino kalnu, Pilies kalnu, Aukštutine ir Žemutine pilimi (Unikalus objekto kodas 141); Arkikatedros bazilikos, Žemutinės ir Aukštutinės pilių pastatų, jų liekanų ir kitų statinių komplekso (Unikalus objekto kodas 642); Vilniaus senamiesčio (Unikalus objekto kodas 16073); Vilniaus senojo miesto ir priemiesčių archeologinė vietovės. (Unikalus objekto kodas 25504) teritorijų ir Arkikatedros bazilikos, Žemutinės ir Aukštutinės pilių pastatų, jų liekanų ir kitų statinių komplekso Naujojo arsenalo (Unikalus kodas 24704) pastato vertingosioms savybėms pakenkta nebus.

Statybos darbu metu aptikus naujų vertingųjų savybių, darbai sustabdomi Lietuvos Respublikos nekilnojamojo kultūros paveldo apsaugos įstatymo (Zin.. 2004. Nr. 153-5571) 9 str. nustatyta tvarka.

6 POVEIKIS APLINKAI

6.1 ATLIEKOS

Darbų metu susidarančių atliekų kiekiai bus numatyti parengus projektą.

Nuimtas humusingas dirvožemis saugomas saugojimo vietose ir panaudojamas žalių plotų, baigus statybos darbus, atstatymui, paskleidžiant, išplanuojant ir užsėjant žolių sėklų mišiniu.

Vietinis iškastas gruntas panaudojamas užpilant šilumos tiekimo tinklų tranšėjas.

Statybos darbų metu susidarys statybinės atliekos, kurios bus tvarkomos, vadovaujantis Atliekų tvarkymo taisyklėmis.

Statybinės atliekos iki jų išvežimo ar panaudojimo kaupiamos ir saugomos statybos teritorijoje konteneriuose, uždaroje talpose ar tvarkingose krūvose, jei jos neužteršia aplinkos. Asbesto turinčios atliekos turi būti surenkamos atskirai nuo kitų statybinių atliekų.

DOKUMENTO ŽYMUO: ME202102-SSP-PP.AR	LAPAS 7	LAPŲ 8	LAIDA 0
--	------------	-----------	------------

6.2 ORAS

Orą gali teršti tik dulkės, išmetamos dujos statybos metu sukeltos transporto priemonių.

6.3 DIRVOŽEMIS

Dirvožemio tarša nenumatoma. Mechanizmai ir mašinos, naudojami šilumos tinklų klojimui, žemės darbams, dangų ardymui ir atstatymui turi būti techniškai tvarkingi, kad degalai ir tepalai nepatektų į gruntą ir neužterštų grunto ir gruntinio vandens. Nutekėjus tepalams arba degalams, lokalinio užteršimo vietos gruntas turi būti surinktas ir išvežtas į tam skirtus sąvartynus arba nukenksminimo vietas.

Degalai ir tepalai turi būti saugomi specialiai įrengtose aikštelėse. Tara, kurioje laikomi degalai ir tepalai turi būti sandari.

Užbaigus šiluminių tinklų klojimo darbus, visos šiukšlės, statybinės atliekos, turi būti surinktos ir išvežtos į sąvartyną ir tinkamai utilizuotos. Išardytos dangos ir veja turi būti atstatytos.

Vykdamas statybos darbus būtina išsaugoti paviršinį dirvožemį, nesandėliuoti statybinių medžiagų, grunto, nestatyti technikos arčiau kaip 4,5 m. nuo medžių lajų krašto, saugoti vejas, nelaikyti degalų bei tepalų arčiau kaip 15 m. nuo medžių lajų krašto ir 10 m. nuo krūmų.

Veja atstatoma ir įrengiama sumontavus ir technologiškai užpylus paklotas inžinerines komunikacijas. Veja atstatoma tose vietose, kur buvo nuimtas augalinis sluoksnis ir vietose, kur veja buvo sugadinta t.y. sandėliuojant medžiagas, išvažinėta, ištrypta ar pan.

6.4 ŽEMĖS GELMĖS

Žemės gelmėms statyba įtakos neturės, nes tinklams įrengti numatomos šiuolaikinės technologijos ir medžiagos neleis užteršti grunto ir gruntinio vandens.

6.5 BIOLOGINĖ ĮVAIROVĖ

Statybos darbai biologinei įvairovei įtakos neturės. Šilumos tiekimo tinklų apsaugos zonoje augančius saugotinus medžius draudžiama kirsti ir genėti intensyviausiu laukinių paukščių veisimosi laikotarpiu, nuo kovo 15 d. iki rugpjūčio 1 d., išskyrus atvejus, kai medžiai kelia grėsmę žmonių gyvybei, sveikatai, turtui, saugiam eismui, saugiam elektros energijos, šilumos, dujų, naftos ir jos produktų tiekimo atnaujinimui arba pateikiama eksperto, baigusio biologijos krypties studijas ir įgijusio kompetencijų ornitologijos srityje, pažyma, kad kertamame ir (ar) genimame medyje ir greta augančiuose medžiuose nėra besiveisiančių laukinių paukščių.

6.6 KRAŠTOVAIZDIS

Šilumos tiekimo tinklų statybos bei eksploatacijos metu įtaka kraštovaizdžiui bus minimali.

6.7 EKSTREMALIOS SITUACIJOS (AVARIJOS)

Iš avarinių situacijų galimas tik atsitiktinis tepalų ar degalų nutekėjimas. Nutekėjus tepalams arba degalams, lokalinio užteršimo vietos gruntas turi būti surinktas ir išvežtas į tam skirtus sąvartynus arba nukenksminimo vietas.

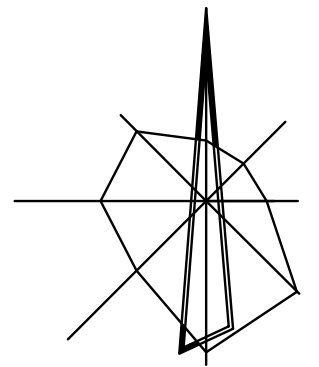
DOKUMENTO ŽYMUO:	LAPAS	LAPŲ	LAIKA
ME202102-SSP-PP.AR	8	8	0

7 BRÉŽINIAI










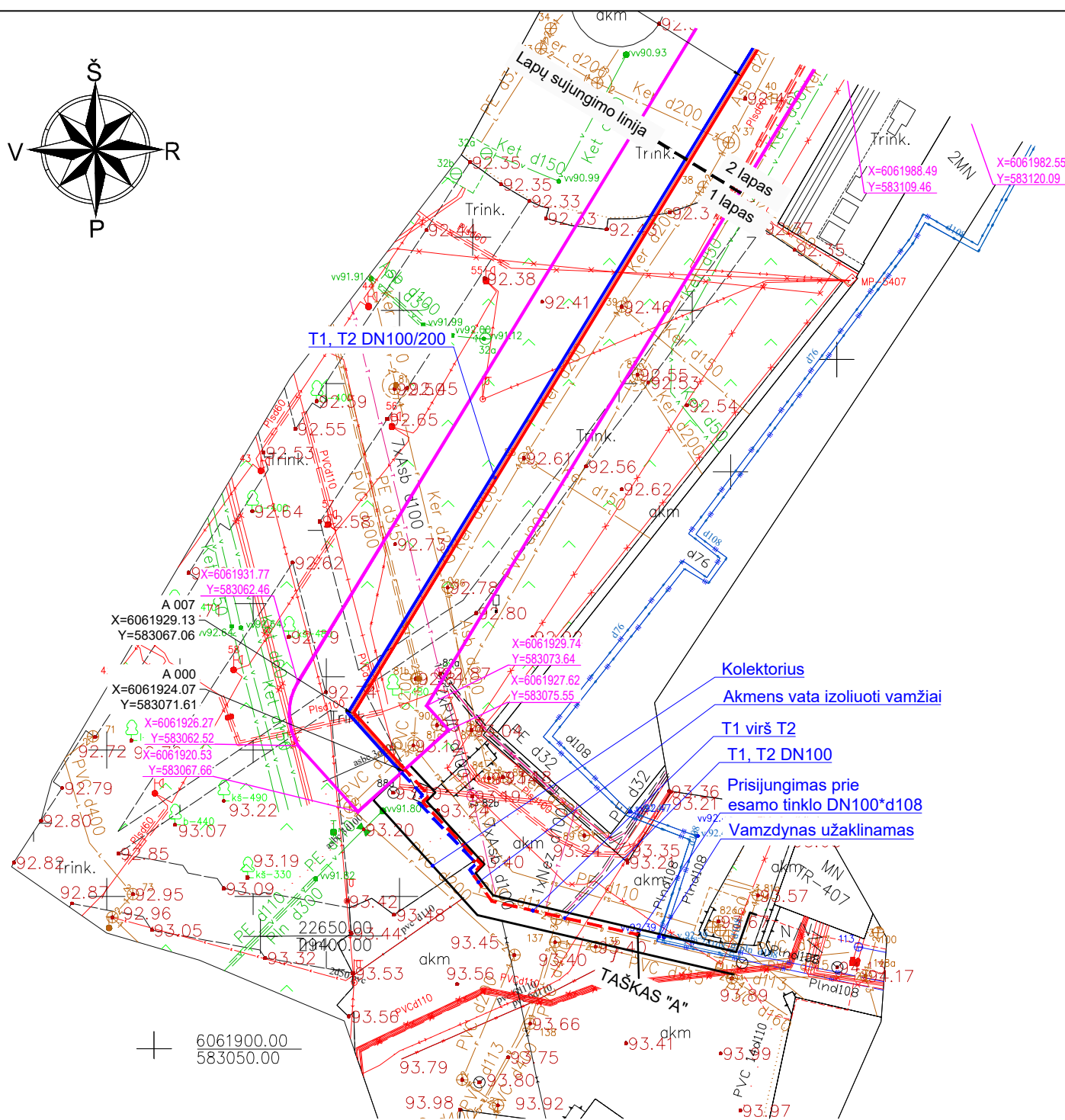
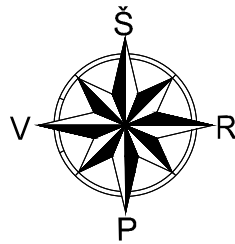
Arkikatedros bazilikos, Žemutinės ir Aukštinės pilių pastatų, jų liekanų ir kitų statinių komplekso Naujasis arsenalas Unikalus objekto kodas: 24704



Vilniaus rajono

SUTARTINIAI ŽYMĖJIMAI	
	Suformuoti žemės sklypai
	Projektuojami šilumos tiekimo tinklai
	1) Vilniaus piliavietė, vad. Gedimino kalnu, Pilies kalnu, Aukštutine ir Žemutine pilimi. Unikalus objekto kodas: 141 2) Arkikatedros bazilikos, Žemutinės ir Aukštinės pilių pastatų, jų liekanų ir kitų statinių kompleksas Unikalus objekto kodas: 642 3) Vilniaus senamiestis. Unikalus objekto kodas: 16073 4) Vilniaus senojo miesto ir priemiesčių archeologinė vietovė. Unikalus objekto kodas: 25504

0	2022 01	Visuomenės informavimui		
Laida	Data	Laidos statusas. Keitimų priežastis (jei taikoma)		
Kval. patv. dok. Nr.	 www.meyssso.com - email: info@meyssso.com - mobile: +37062300883		Statinio projekto pavadinimas: Šilumos tiekimo tinklų nuo taško "A" iki taško "B" (Arsenalų g. 1), Vilniuje, statybos projektas	
36033	PV	Andrius Bagdanovas	Statynys: Šilumos tiekimo tinklai	
38827	PDV	Andrius Višinskas		
			Dokumento pavadinimas:	
			Vietovės schema	Laida 0
LT	Statytojas / Užsakovas: Lietuvos nacionalinis muziejus		Dokumento žymuo: ME202102-SSP-PP.VS	Lapas 1
				Lapų 1

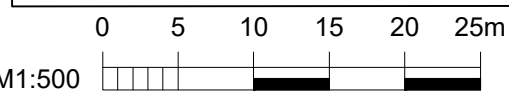


SUTARTINIAI ŽYMĖJIMAI
 — Projektuojami šilumos tiekimo tinklai
 — Suformuoti žemės sklypai

SUTARTINIAI ŽYMĖJIMAI
 — Projektuojami šilumos tiekimo tinklai
 — Paduodama linija
 — Grįžtama linija
 — Šilumos tiekimo tinklų apsaugos zona

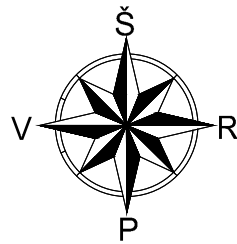
Statomų inžinerinių tinklų techninės charakteristikos				
	DN	Projektinė temperatūra, °C	Projektinis slėgis, bar	Terpė
Paduodama linija, T1	100	120	16	Termofikacinis vanduo
Grįžtama linija, T2	65	60	16	
TOPD derinimo lentelė				
Stambaus mastelio topografinių planų derinimo su inžinerinius tinklus eksploatuojančiomis organizacijomis viešojoje elektroninėje paslaugoje (TOPD) topografinio plano teritorijai suteiktas unikalus numeris ir data.				
Data:	Kv. pažymėjimas	Suderinimo ID:		
2021-05-07	1GKV-1350	13:21:6474		

- PASTABOS**
- Šilumos tiekimo tinklai įrengiami naudojant pramoniniu būdu izoliuotus vamzdžius.
 - Darbų vykdymo ribose esant kitiems inžineriniams tinklams, komunikacijoms ar statiniams, prieš vykdant statybos darbus būtina:
 - išsikviesti atitinkamų tinklų atstovą trasos nužymėjimui ir darbus vykdyti prisilaikant šių tinklų savininkų nurodymų pateiktų sąlygose.
 - patikslinti (nustatyti) statomus šilumos tiekimo tinklus kertančių inžinerinių tinklų, komunikacijų ar statinių vietas bei gylis.
 - Darbų vykdymo metu, darbų vykdymo zonoje esant kitiems inžineriniams tinklams, komunikacijoms ar statiniams būtina:
 - juos apsaugoti ir tinkamai paramstyti ir / ar pakabinti įrengiant apsaugines konstrukcijas, užtikrinant tinklo išsaugojimą ir nenutrūkstamą veikimą.
 - išsaugoti vandentiekio ir nuotekų tinklus, vadovaujantis STR ir teisės aktų reikalavimais bei užtikrinti nepertraukiamą vandens tiekimą ir nuotekų nuleidimą esamiems vartotojams.
 - išsaugoti esamo dujotiekio tinklus ir įrenginius, o jų apsaugos zonoje darbus vykdyti vadovaujantis gamtinių dujų skirstomųjų dujotiekių apsaugos taisyklėmis.
 - Prieš pradėdamas darbus - gauti sutikimą darbų vykdymui.
 - šilumos tiekimo tinklų sankirtose su esamu apšvietimo elektros tinklu ir/arba ESO elektros tinklu, elektros tinklas turi būti apsaugomas įveriant jį į apsauginius PVC dėklus, nenutraukiant apšvietimo ir/arba ESO elektros tinklų veikimo.
 - šilumos tiekimo tinklų sankirtų su kitais inžineriniais tinklais, komunikacijomis ar statiniais vietose, po 2 m. į abi puses kasti rankiniu būdu.
 - žemės darbus vykdyti kitų inžinerinių tinklų, komunikacijų ar statinių apsaugos zonoje galima tik dalyvaujant šiuos tinklus eksploatuojančių organizacijų atstovams. Užbaigus statybos darbus kitų inžinerinių tinklų, komunikacijų ar statinių apsaugos zonoje, iš atitinkamų tų tinklų atstovų gauti reikiamas pažymas.
 - statybos metu užtikrinti priėjimus prie pastatų ir viešojo bei privataus transporto eismą.
 - Visos dangos, išardomi statiniai, miesto infrastruktūros elementai baigus statybos darbus pilnai atstatomi į ne prastesnę būklę, nei prieš statybos darbų pradžią ir prisilaikant atitinkamų nurodymų pateiktų sąlygose.
 - Šilumos tiekimo tinklų apsaugos zona yra žemės juosta, kurios plotis po 5 m. nuo kanalo (vamzdyno) išorinių kraštų, sienos.


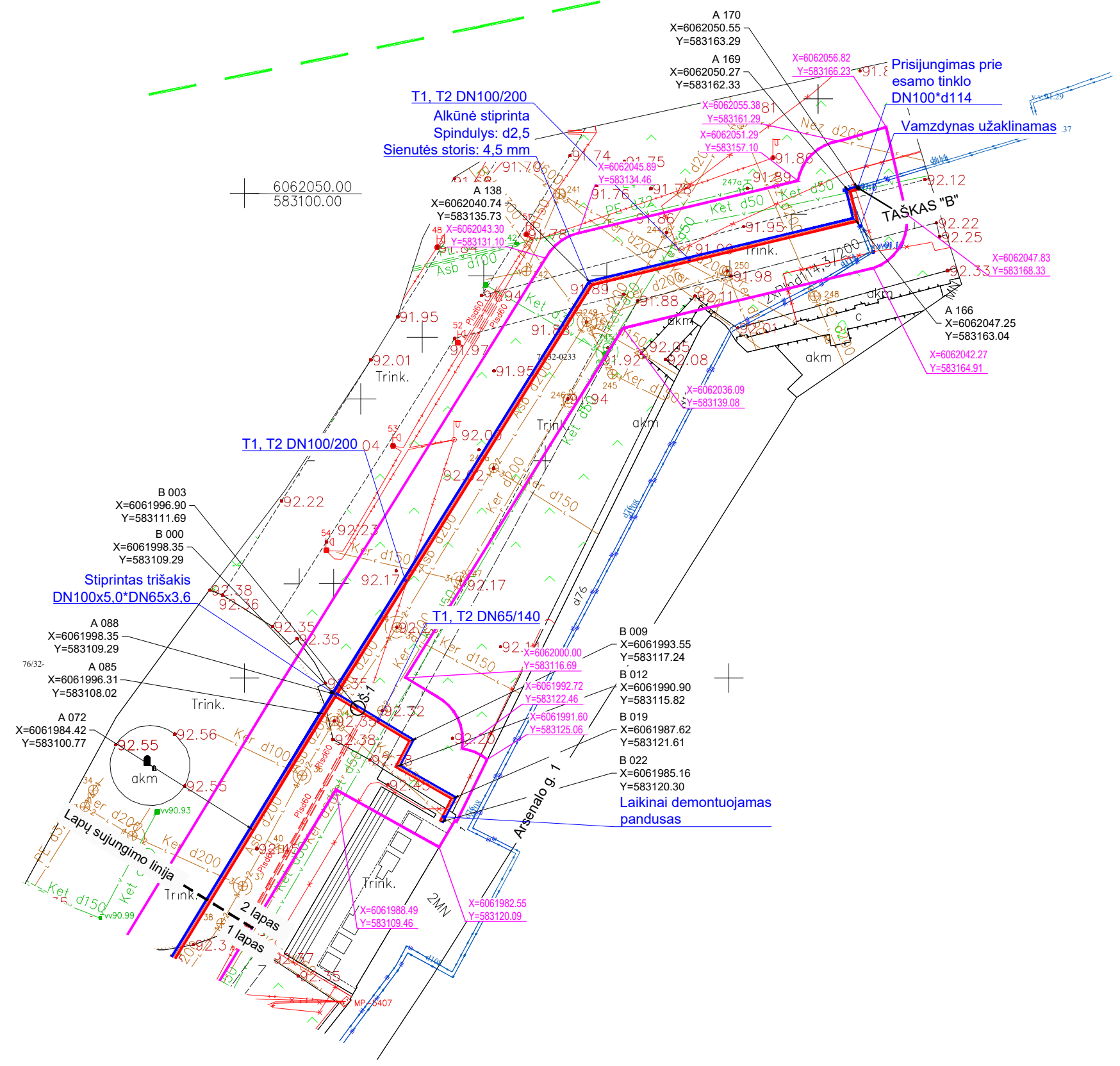


0	2022 01	Visuomenės informavimui
Laida	Data	Laidos statusas. Keitimų priežastis (jei taikoma)
Kval. patv. dok. Nr.	Statinio projekto pavadinimas: Šilumos tiekimo tinklų nuo taško "A" iki taško "B" (Arsenalų g. 1), Vilniuje, statybos projektas	
36033	PV	Andrius Bagdanovas
38827	PDV	Andrius Višinskas
Statinsys:		Šilumos tiekimo tinklai
Dokumento pavadinimas:		Šilumos tiekimo tinklų planas M 1:500 (Suvestinis inžinerinių tinklų planas)
Dokumento žymuo:		ME202102-SSP-PP.Br-01
LT	Statytojas / Užsakovas: Lietuvos nacionalinis muziejus	Lapas Lapų 1 2

A3 (420.00 x 297.00MM)



6062050.00
583100.00



SUTARTINIAI ŽYMĖJIMAI

- Projektuojami šilumos tiekimo tinklai
- Suformuoti žemės sklypai

SUTARTINIAI ŽYMĖJIMAI

- Projektuojami šilumos tiekimo tinklai
- Paduodama linija
- Grįžtama linija
- Šilumos tiekimo tinklų apsaugos zona
- Šklendžių aptarnavimo šulinys

PASTABOS

- Šilumos tiekimo tinklai įrengiami naudojant pramoniniu būdu izoliuotus vamzdžius.
- Darbų vykdymo ribose esant kitiems inžineriniams tinklams, komunikacijoms ar statiniams, prieš vykdant statybos darbus būtina:
 - išsikviesti atitinkamų tinklų atstovą trasos nužymėjimui ir darbus vykdyti prisilaikant šių tinklų savininkų nurodymų pateiktų sąlygose.
 - patikslinti (nustatyti) statomus šilumos tiekimo tinklus kertančių inžinerinių tinklų, komunikacijų ar statinių vietas bei gylius.
- Darbų vykdymo metu, darbų vykdymo zonoje esant kitiems inžineriniams tinklams, komunikacijoms ar statiniams būtina:
 - juos apsaugoti ir tinkamai paramstyti ir / ar pakabinti įrengiant apsaugines konstrukcijas, užtikrinant tinklo išsaugojimą ir nenutrūkstamą veikimą.
 - išsaugoti vandentiekio ir nuotekų tinklus, vadovaujantis STR ir teisės aktų reikalavimais bei užtikrinti nepertraukiamą vandens tiekimą ir nuotekų nuleidimą esamiems vartotojams.
 - išsaugoti esamo dujotiekio tinklus ir įrenginius, o jų apsaugos zonoje darbus vykdyti vadovaujantis gamtinių dujų skirstomųjų dujotiekio apsaugos taisyklėmis. Prieš pradėdamas darbus - gauti sutikimą darbų vykdymui.
 - šilumos tiekimo tinklų sankirtose su esamu apšvietimo elektros tinklu ir/arba ESO elektros tinklu, elektros tinklas turi būti apsaugomas įveriant jį į apsauginius PVC dėklus, nenutraukiant apšvietimo ir/arba ESO elektros tinklų veikimo.
 - šilumos tiekimo tinklų sankirtų su kitais inžineriniais tinklais, komunikacijomis ar statiniais vietose, po 2 m. į abi puses kasti rankiniu būdu.
 - žemės darbus vykdyti kitų inžinerinių tinklų, komunikacijų ar statinių apsaugos zonoje galima tik dalyvaujant šiuos tinklus eksploatuojančių organizacijų atstovams. Užbaigus statybos darbus kitų inžinerinių tinklų, komunikacijų ar statinių apsaugos zonoje, iš atitinkamų tų tinklų atstovų gauti reikiamas pažymas.
 - statybos metu užtikrinti priėjimus prie pastatų ir viešojo bei privataus transporto eismą.
- Visos dangos, išardomi statiniai, miesto infrastruktūros elementai baigus statybos darbus pilnai atstatomi į ne prastesnę būklę, nei prieš statybos darbų pradžią ir prisilaikant atitinkamų nurodymų pateiktų sąlygose.
- Šilumos tiekimo tinklų apsaugos zona yra žemės juosta, kurios plotis po 5 m. nuo kanalo (vamzdyno) išorinių kraštų, sienos.


A3 (420.00 x 297.00MM)

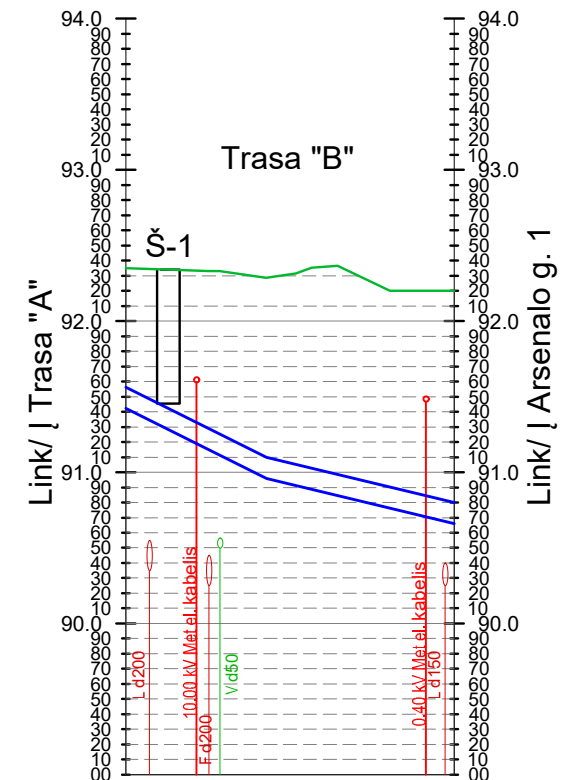
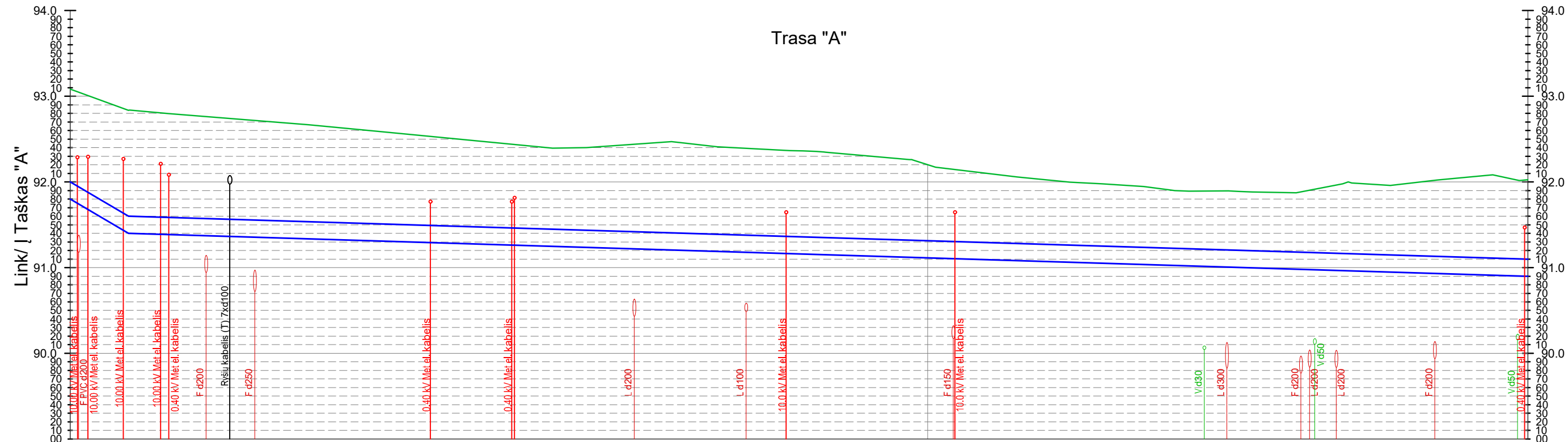
0 5 10 15 20 25m

M1:500

Dokumento žymuo:	Lapas	Lapų	Laida
ME202102-SSP-PP.Br-01	2	2	0

Eil. Nr.	Trasos pavadinimas	Lapo žymuo	Lapo Nr.
1	Trasa "A" (Link / Į Taškas "A" - Link / Į Taškas "B")	ME202102-SSP-PP.Br-02	2
2	Trasa "B" (Nuo trasos "A" - Link / Į Arsenalo g. 1	ME202102-SSP-PP.Br-02	2

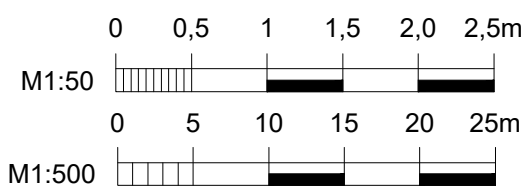
0	2022 01	Visuomenės informavimui			
Laida	Data	Laidos statusas. Keitimų priežastis (jei taikoma)			
Kval. patv. dok. Nr.	 <small>www.meyssso.com - email: info@meyssso.com - mobile: +37062300883</small>		Statinio projekto pavadinimas: Šilumos tiekimo tinklų nuo taško "A" iki taško "B" (Arsenalų g. 1), Vilniuje, statybos projektas		
36033	PV	Andrius Bagdanovas	Statinys: Šilumos tiekimo tinklai		
38827	PDV	Andrius Višinskas			
			Dokumento pavadinimas: Išilginiai profiliai Mh 1:500 Mv 1:50		Laida
					0
LT	Statytojas / Užsakovas: Lietuvos nacionalinis muziejus		Dokumento žymuo: ME202102-SSP-PP.Br-02		Lapas Lapų
					1 2



ESAMI AUKŠČIAI	93.08	92.84		92.45	92.36	92.35	92.20	91.88	92.08	92.03
PROJEKTUOJAMAS ŽEMĖS PAVIRŠIUS	93.08	92.84		92.45	92.36	92.35	92.20	91.88	92.08	92.03
IZOLIUOTO VAMZDŽIO VIRŠAUS ALTITUDĖ	92.00	91.60		91.40	91.36	91.35	91.31	91.20	91.11	91.10
IZOLIUOTO VAMZDŽIO APAČIOS ALTITUDĖ	91.80	91.40		91.20	91.16	91.15	91.11	91.00	90.91	90.90
TRANŠĖJOS DUGNO ALTITUDĖ	91.70	91.30		91.10	91.06	91.05	91.01	90.90	90.81	90.80
ATSTUMAI IR NUOLYDŽIAI	5.88% 6.80		0.31% 163.21							
ĮGILINIMAS IKI VAMZDŽIO VIRŠAUS	1.08	1.24	1.05	1.00	1.00	-0.89	0.69	0.97	0.93	
SKERSINIO PJŪVIO TIPAS	1-1									
ATSTUMAI TARP TAŠKŲ	6.80	64.75	13.92	2.40	49.97	28.07	3.10	0.00		
VAMZDYNŲ IŠKLOTINIS PLANAS										

ESAMI AUKŠČIAI	92.35	92.34	92.29	92.35	92.20	92.20
PROJEKTUOJAMAS ŽEMĖS PAVIRŠIUS	92.35	92.34	92.29	92.35	92.20	92.20
IZOLIUOTO VAMZDŽIO VIRŠAUS ALTITUDĖ	91.56	91.42	91.10	91.03	90.87	90.80
IZOLIUOTO VAMZDŽIO APAČIOS ALTITUDĖ	91.42	91.28	90.96	90.89	90.73	90.66
TRANŠĖJOS DUGNO ALTITUDĖ	91.32	91.18	90.86	90.79	90.63	90.56
ATSTUMAI IR NUOLYDŽIAI	4.97% 9.29		2.41% 12.43			
ĮGILINIMAS IKI VAMZDŽIO VIRŠAUS	0.79	0.92	1.19	1.33	1.33	1.40
SKERSINIO PJŪVIO TIPAS	1-1					
ATSTUMAI TARP TAŠKŲ	2.81	6.48	3.00	6.65	2.78	
VAMZDYNŲ IŠKLOTINIS PLANAS						

(594.00 x 297.00MM)



PASTABOS

1. Prieš pradėdant statybos darbus patikslinti (nustatyti) statomus šilumos tiekimo tinklus kertančių komunikacijų vietas bei gylius.
2. Žemės darbus vykdyti komunikacijų apsaugos zonoje galima tik dalyvaujant komunikacijas eksploatuojančių organizacijų atstovams.
3. Aukščių sistema - LAS 07.
4. Matmenys - metrais.

SUTARTINIAI ŽYMĖJIMAI

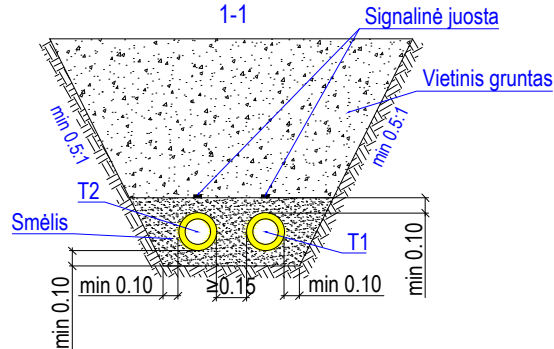
Dokumento žymuo:

ME202102-SSP-PP.Br-02

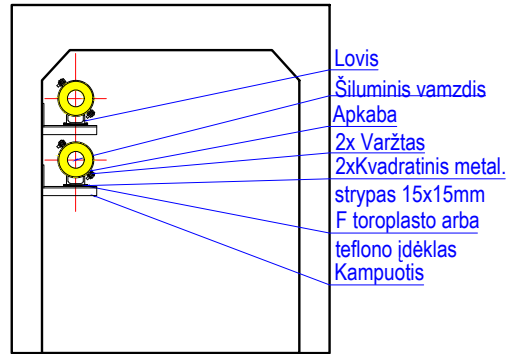
Lapas	Lapų	Laida
2	2	0

Naujoje vietoje statomų šilumos tiekimo tinklų
pjūvis

DN65/140 - DN 100/200
1-1





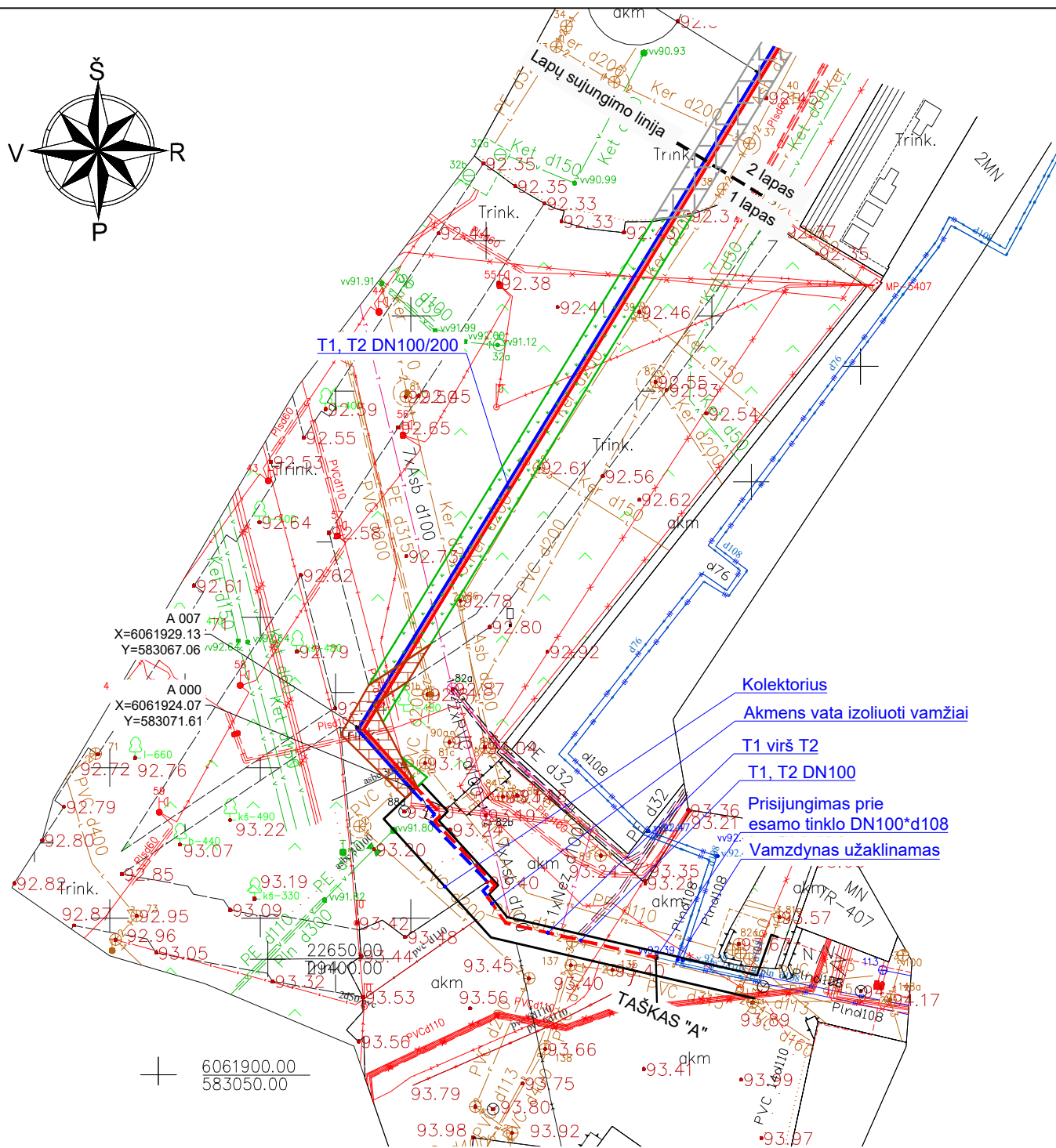

Šilumos tiekimo tinklų pjūvis (kolektoriuje)
DN100/200



PASTABOS

1. Jeigu kasama tranšėja nešlaituojama, ją būtina sutvirtinti klojiniais.
2. * pažymėtus matmenis tikslinti statybos darbų metu pagal esamą situaciją.
3. Matmenys - metrais.

0	2022 01	Visuomenės informavimui		
Laida	Data	Laidos statusas. Keitimų priežastis (jei taikoma)		
Kval. patv. dok. Nr.	 www.meyssso.com - email: info@meyssso.com - mobile: +37062300883		Statinio projekto pavadinimas: Šilumos tiekimo tinklų nuo taško "A" iki taško "B" (Arsenalų g. 1), Vilniuje, statybos projektas	
36033	PV	Andrius Bagdanovas	Statinyis: Šilumos tiekimo tinklai	
38827	PDV	Andrius Višinskas		
			Dokumento pavadinimas: Šilumos tiekimo tinklų pjūviai	Laida 0
LT	Statytojas / Užsakovas: Lietuvos nacionalinis muziejus		Dokumento žymuo: ME202102-SSP-PP.Br-03	Lapas 1
				Lapų 1




SUTARTINIAI ŽYMĖJIMAI

- Projektuojami šilumos tiekimo tinklai
- Suformuoti žemės sklypai

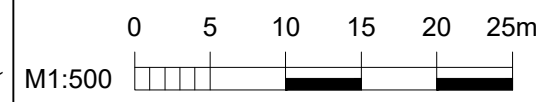
SUTARTINIAI ŽYMĖJIMAI

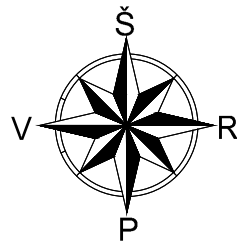
- Projektuojami šilumos tiekimo tinklai
- Paduodama linija
- Grįžtama linija
- Veja
- Trinkelių danga
- Akmens trinkelės

- PASTABOS**
- Įrengiant dangas išilginį ir skersinį nuolydžius pritaikyti prie esamos situacijos.
 - Dangos konstrukcija parenkama pagal esamą situaciją.
 - Šaligatvių danga atstatoma išardytame plote, o tais atvejais, kai nuo išardytos šaligatvio dalies iki jo krašto lieka ne daugiau kaip 0,5 m pločio juosta, danga atstatoma iki pat šaligatvio krašto, o jo pagrindas atstatomas tik išardytame plote.
 - Užpilant perkakas gruntu, jis tankinamas pasluoksniai.

0	2022 01	Visuomenės informavimui		
Laida	Data	Laidos statusas. Keitimų priežastis (jei taikoma)		
Kval. patv. dok. Nr.	 www.meyssso.com - email: info@meyssso.com - mobile: +37062300883		Statinio projekto pavadinimas: Šilumos tiekimo tinklų nuo taško "A" iki taško "B" (Arsenalo g. 1), Vilniuje, statybos projektas	
36033	PV	Andrius Bagdanovas	Statinyš:	
38827	PDV	Andrius Višinskas	Šilumos tiekimo tinklai	
			Dokumento pavadinimas:	
			Statybvietės sutvarkymo (dangų atstatymo) planas M 1:500	
			Laida	0
LT	Statytojas / Užsakovas: Lietuvos nacionalinis muziejus		Dokumento žymuo: ME202102-SSP-PP.Br-04	
			Lapas	Lapų
			1	2

A3 (420.00 x 297.00MM)





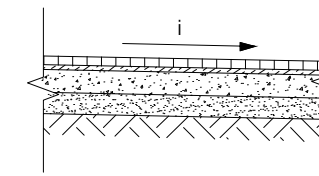
SUTARTINIAI ŽYMĖJIMAI

- Projektuojami šilumos tiekimo tinklai
- Suformuoti žemės sklypai

Dviračių ir pėsčiųjų takų betoninių plytelių/trinkelių dangos konstrukcija

M 1:50

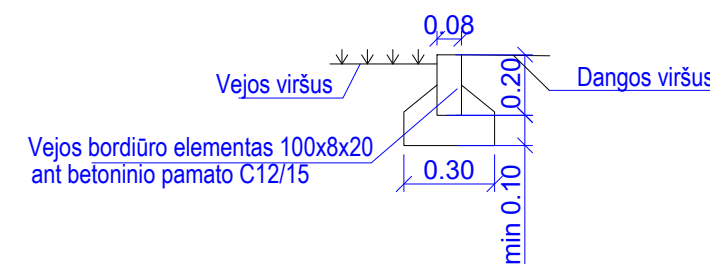
Esama betoninių/akmens plytelių/trinkelių danga arba	8 cm
Skaldos atsijų sluoksnis	3 cm
Skaldos pagrindo sluoksnis ($E_{v2} \geq 100 \text{MPa}$)	15 cm
Apsauginis šalčiui atsparus sluoksnis ($E_{v2} \geq 100 \text{MPa}$) min	29 cm
Vietiniu gruntu užpildyta tranšėja ($E_{v2} \geq 30 \text{MPa}$)	



Vejos bordiūras

100x8x20

M 1:25



SUTARTINIAI ŽYMĖJIMAI

- Projektuojami šilumos tiekimo tinklai
- Paduodama linija
- Grįžtama linija
- Veja
- Trinkelių danga
- Akmens trinkelės
- Sklendžių aptarnavimo šulinys

PASTABOS

- Įrengiant dangas išilginį ir skersinį nuolydžius pritaikyti prie esamos situacijos.
- Dangos konstrukcija parenkama pagal esamą situaciją.
- Šaligatvių danga atstatoma išardytame plote, o tais atvejais, kai nuo išardytos šaligatvio dalies iki jo krašto lieka ne daugiau kaip 0,5 m pločio juosta, danga atstatoma iki pat šaligatvio krašto, o jo pagrindas atstatomas tik išardytame plote.
- Užpildant perkasas gruntu, jis tankinamas pasluoksniai.

Dokumento žymuo:

ME202102-SSP-PP.Br-04

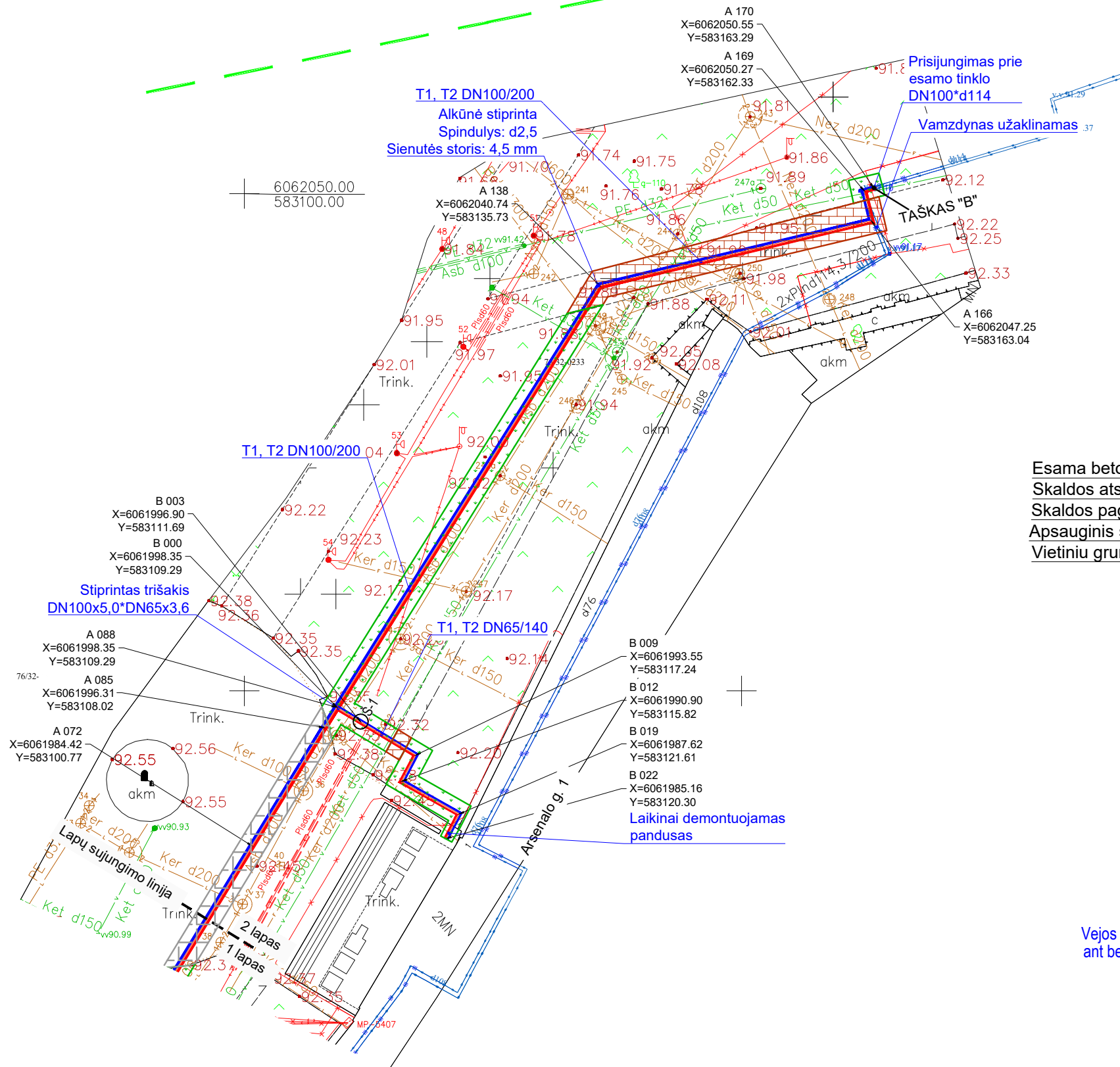
Lapas Lapų Laida

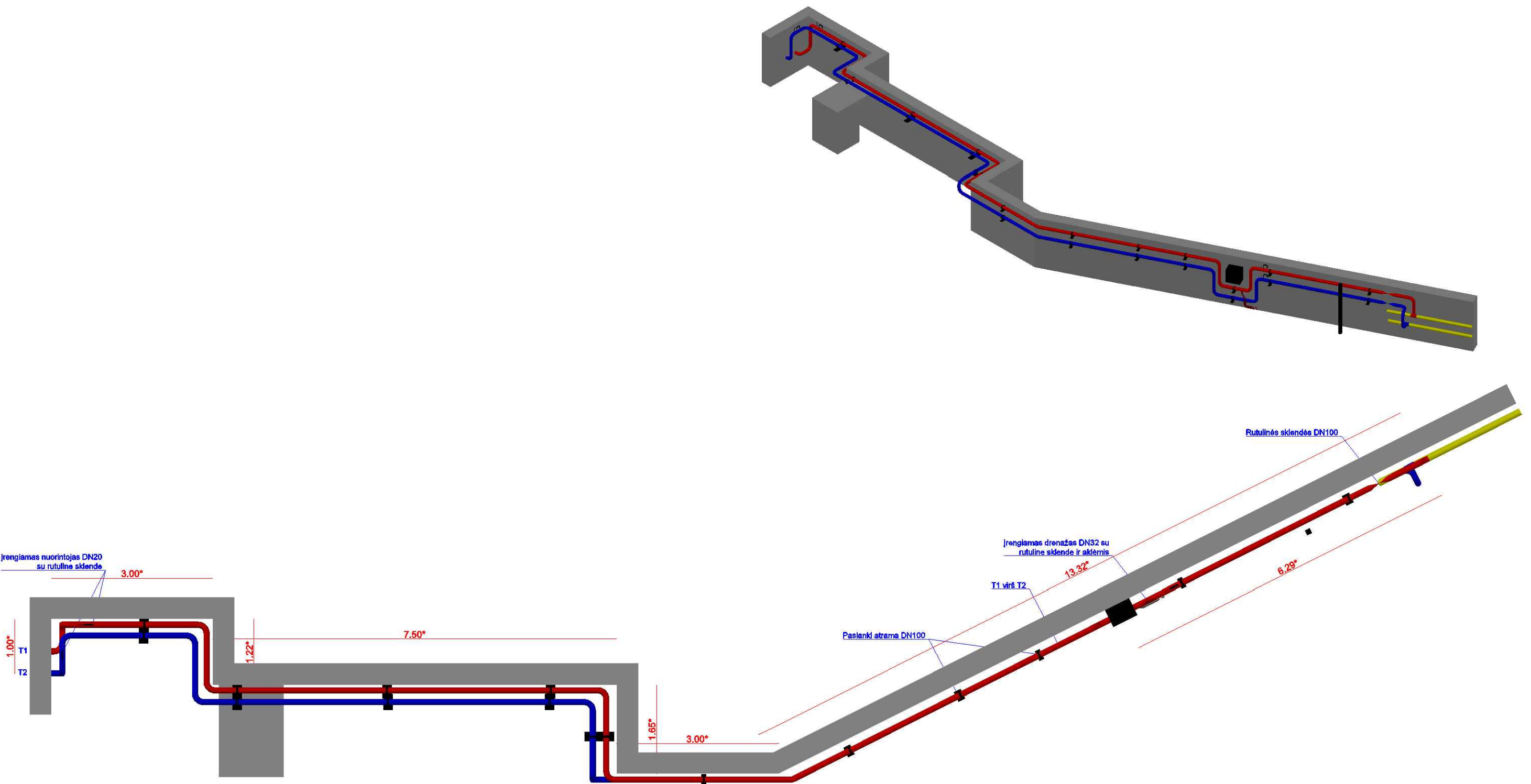
2 2 0

A3 (420.00 x 297.00MM)


0 5 10 15 20 25m

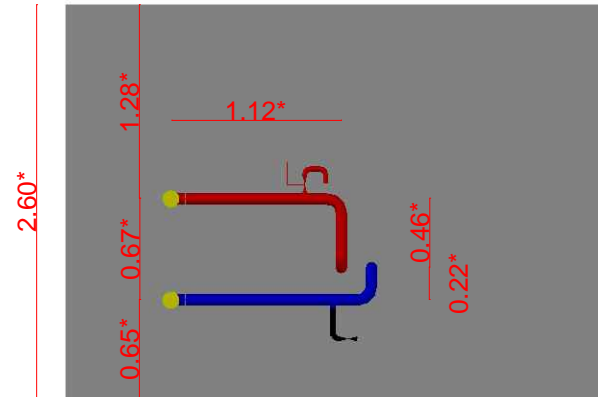
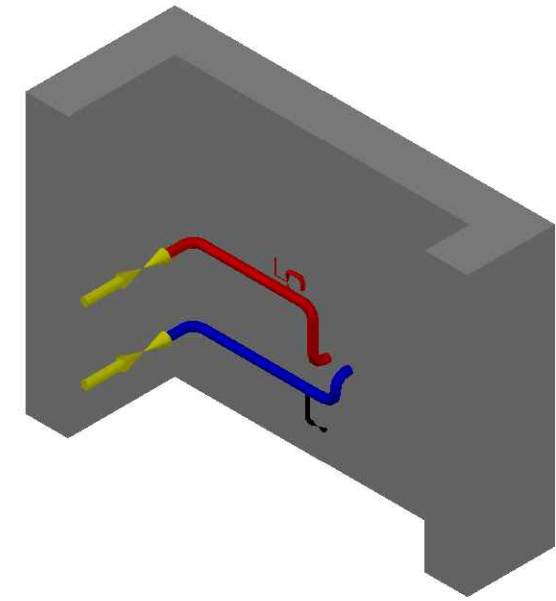
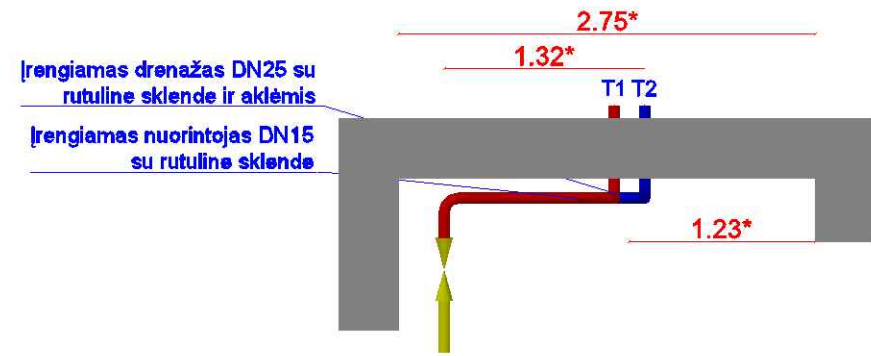
M1:500






- PASTABOS**
1. Plieniniai vamzdžiai izoliuojami akmens vata ir apdengiami apsaugine plieninės skardos dangą.
 2. Pramoniniu būdu izoliuotų vamzdžių galuose montuojamos sandarinimo antgalis.
 3. Užmūrytas sienines angas iš išorės padengti hidroizoliacine medžiaga.
 4. Vamzdynas montuojamas ant paslankių atramų.
 5. Paslankios atramos tvirtinimos į kolektoriaus sieną.
 6. Aukščiausiose vietose įrengiamos nuorinimo armatūros su oro nukreipimo atvamzdžiais. Žemiausioje vietoje įrengiamas drenažo įtaisas
 7. Darbų vykdymo metu vamzdynų įrengimo vieta gali būti tikslinama atsižvelgiant į faktinę situaciją pastatuose.
 8. Visus matmenis tikslinti statybos darbų metu.
 9. Matmenys - metrais.

0	2022 01	Visuomenės informavimui	
Laida	Data	Laidos statusas. Keitimų priežastis (jei taikoma)	
Kval. patv. dok. Nr.	 www.meyssso.com - email: info@meyssso.com - mobile: +37062300883		Statinio projekto pavadinimas: Šilumos tiekimo tinklų nuo taško "A" iki taško "B" (Arsenalų g. 1), Vilniuje, statybos projektas
36033	PV	Andrius Bagdanovas	Statinyš: Šilumos tiekimo tinklai
38827	PDV	Andrius Višinskas	
			Dokumento pavadinimas: Šilumos tiekimo tinklų planas kolektoriuje
			Laida 0
LT	Statytojas / Užsakovas: Lietuvos nacionalinis muziejus	Dokumento žymuo: ME202102-SSP-PP.Br-08	Lapas 1
			Lapų 1



- PASTABOS**
1. Plieniniai vamzdžiai izoliuojami akmens vata ir apdengiami apsaugine plieninės skardos danga.
 2. Pramoniniu būdu izoliuotų vamzdžių galuose montuojamos sandarinimo antgalis.
 3. Užmūrytas sienines angas iš išorės padengti hidroizoliacine medžiaga.
 4. Aukščiausiose vietose įrengiamos nuorinimo armatūros su oro nukreipimo atvamzdžiais. Žemiausioje vietoje įrengiamas drenažo įtaisas
 5. Darbų vykdymo metu vamzdynų įrengimo vieta gali būti tikslinama atsižvelgiant į faktinę situaciją pastatuose.
 6. Visus matmenis tikslinti statybos darbų metu.
 7. Matmenys - metrais.

0	2022 01	Visuomenės informavimui		
Laida	Data	Laidos statusas. Keitimų priežastis (jei taikoma)		
Kval. patv. dok. Nr.	 <small>www.meyssso.com - email: info@meyssso.com - mobile: +37062300883</small>		Statinio projekto pavadinimas: Šilumos tiekimo tinklų nuo taško "A" iki taško "B" (Arsenalų g. 1), Vilniuje, statybos projektas	
36033	PV	Andrius Bagdanovas	Statinys: Šilumos tiekimo tinklai	
38827	PDV	Andrius Višinskas		
			Dokumento pavadinimas: Šilumos tiekimo tinklų planas šilumos punkte	Laida
				0
LT	Statytojas / Užsakovas:	Lietuvos nacionalinis muziejus	Dokumento žymuo: ME202102-SSP-PP.Br-09	Lapas
				Lapų
				1
				1

8 PRIEDAI





Arsenalų g.

A 170
X=6062050.55
Y=583163.29
A 169
X=6062050.27
Y=583162.33

Prisijungimas prie
esamo tinklo
DN100*d114
Vamzdynas užaklinamas

T1, T2 DN100/200
Alkūnė stiprinta
Spindulys: d2,5
Sienutės storis: 4,5 mm

TAŠKAS "B"

A 138
X=6062040.74
Y=583135.73

A 166
X=6062047.25
Y=583163.04

T1, T2 DN100/200

Stiprintas trišakis
DN100x5,0*DN65x3,6

T1, T2 DN65/140

B 003
X=6061996.90
Y=583111.69
B 000
X=6061998.35
Y=583109.29

B 009
X=6061993.55
Y=583117.24
B 012
X=6061990.90
Y=583115.82

A 088
X=6061998.35
Y=583109.29
A 085
X=6061996.31
Y=583108.02

B 019
X=6061987.62
Y=583121.61
B 022
X=6061985.16
Y=583120.30


Laikiniai demontuojamas
pandusus

A 072
X=6061984.42
Y=583100.77

Arsenalų g. 1

Lapų sujungimo linija

2 lapas
1 lapas



T1, T2 DN100/200

Kolektorius
Akmens vata izoliuoti vamžiai
T1 virš T2
T1, T2 DN100
Prisijungimas prie
esamo tinklo DN100*d108
Vamzdynas užaklinamas

A 007
X=6061929.13
Y=583067.06
A 000
X=6061924.07
Y=583071.61

TAŠKAS "A"

6061900.00
583050.00

M N P

Arkikatedros bazilikos, Žemutinės ir Aukštutinės pilių pastatų, jų liekanų ir kitų statinių kompleksas

★★★★★

Aprašymas

Unikalus objekto kodas

642

Pilnas pavadinimas

Arkikatedros bazilikos, Žemutinės ir Aukštutinės pilių pastatų, jų liekanų ir kitų statinių kompleksas

Adresas

Vilniaus miesto sav., Vilniaus m., Katedros a. 2, 3, 4

Įregistravimo registre data

1992-04-27

Statusas

Paminklas

Objekto reikšmingumo lygmuo yra

Nacionalinis

Rūšis

Nekilnojamasis

Vertybė pagal sandarą

Kompleksas

Seni kodai**Kodas registre iki 2005.04.19:** G205KP**Nr. Lietuvos Respublikos kultūros paminklų sąrašė:** AtR13**Amžius**

XIII a. - XIV a. pr. - XX a. I p.

Kompleksą sudaro

1. Arkikatedros bazilikos, Žemutinės ir Aukštutinės pilių pastatų, jų liekanų ir kitų statinių komplekso Šv. Stanislovo ir Šv. Vladislovo arkikatedra bazilika (283);
2. Arkikatedros bazilikos, Žemutinės ir Aukštutinės pilių pastatų, jų liekanų ir kitų statinių komplekso gynybinio bokšto liekanos, varpinė (24702);
3. Arkikatedros bazilikos, Žemutinės ir Aukštutinės pilių pastatų, jų liekanų ir kitų statinių komplekso Žemutinės pilies gynybinės sienos liekanos (24703);
4. Arkikatedros bazilikos, Žemutinės ir Aukštutinės pilių pastatų, jų liekanų ir kitų statinių komplekso Naujasis arsenalas (24704);
5. Arkikatedros bazilikos, Žemutinės ir Aukštutinės pilių pastatų, jų liekanų ir kitų statinių komplekso Žemutinės pilies rūmų liekanos (24705);
6. Arkikatedros bazilikos, Žemutinės ir Aukštutinės pilių pastatų, jų liekanų ir kitų statinių komplekso Senojo arsenalo rytų korpuso liekanos (24706);
7. Arkikatedros bazilikos, Žemutinės ir Aukštutinės pilių pastatų, jų liekanų ir kitų statinių komplekso Pilininko namas (24707);
8. Arkikatedros bazilikos, Žemutinės ir Aukštutinės pilių pastatų, jų liekanų ir kitų statinių komplekso Aukštutinės pilies gynybinės sienos liekanos (24708);
9. Arkikatedros bazilikos, Žemutinės ir Aukštutinės pilių pastatų, jų liekanų ir kitų statinių komplekso Vakarinio bokšto liekanos (24709);
10. Arkikatedros bazilikos, Žemutinės ir Aukštutinės pilių pastatų, jų liekanų ir kitų statinių komplekso Aukštutinės pilies rūmų liekanos (24710);
11. Arkikatedros bazilikos, Žemutinės ir Aukštutinės pilių pastatų, jų liekanų ir kitų statinių komplekso Pietinio bokšto liekanos (24711);
12. Arkikatedros bazilikos, Žemutinės ir Aukštutinės pilių pastatų, jų liekanų ir kitų statinių komplekso Katedros aikštė (24712);

13. Arkikatedros bazilikos, Žemutinės ir Aukštutinės pilių pastatų, jų liekanų ir kitų statinių komplekso Pilies arklidė (33497);
14. Arkikatedros bazilikos, Žemutinės ir Aukštutinės pilių pastatų, jų liekanų ir kitų statinių komplekso Kirdėjų rūmai (20762);
15. Arkikatedros bazilikos, Žemutinės ir Aukštutinės pilių pastatų, jų liekanų ir kitų statinių komplekso oficina (28002);
16. Arkikatedros bazilikos, Žemutinės ir Aukštutinės pilių pastatų, jų liekanų ir kitų statinių komplekso vežiminė (28003);
17. Arkikatedros bazilikos, Žemutinės ir Aukštutinės pilių pastatų, jų liekanų ir kitų statinių komplekso tvora (28004);
18. Arkikatedros bazilikos, Žemutinės ir Aukštutinės pilių pastatų, jų liekanų ir kitų statinių komplekso pastatas (33498);
19. Arkikatedros bazilikos, Žemutinės ir Aukštutinės pilių pastatų, jų liekanų ir kitų statinių komplekso Vilniaus kanalizacijos sistemos kolektoriaus pirmasis fragmentas (28260);
20. Arkikatedros bazilikos, Žemutinės ir Aukštutinės pilių pastatų, jų liekanų ir kitų statinių komplekso Pilies tiltas (11629);
21. Arkikatedros bazilikos, Žemutinės ir Aukštutinės pilių pastatų, jų liekanų ir kitų statinių komplekso Senojo arsenalo vakarų korpuso liekanos (37115);

Teritorijos

KVR objektas: 222051.00 kv. m

Vertingųjų savybių pobūdis

Archeologinis (lemiantis reikšmingumą); Architektūrinis (lemiantis reikšmingumą unikalus);
 Dailės (lemiantis reikšmingumą unikalus); Inžinerinis (lemiantis reikšmingumą retas);
 Istorinis (lemiantis reikšmingumą unikalus); Kraštovaizdžio; Mitologinis (lemiantis reikšmingumą unikalus);
 Šakralinis (lemiantis reikšmingumą unikalus); Urbanistinis (lemiantis reikšmingumą unikalus);
 Želdynų (lemiantis reikšmingumą svarbus);

Vertingosios savybės

7.1.3.1. planavimo sprendiniai - **plano struktūros, tūrinės erdvinės kompozicijos fragmentai** (-; iš dalies pakitę; TRP; FF Nr. 1-46; IKONOGR Nr. 1-115; 2013 m.);

7.1.3.2. buvusių komplekso dalių (statinių) liekanos ar jų vietos - **Šv. Onos ir šv. Barbaros bažnyčios liekanos** (skirtingų laikotarpių bažnyčių - XIV a. pab.-XV a. vid. Šv. Onos bažnyčios ir XVI a. vid. statytos Šv. Onos ir Šv. Barbaros bažnyčios - pamatų kontūrai pažymėti betoninėmis skirtingų spalvų juostomis, keletose vietų virš žemės paviršiaus iškyla autentiški XVI a. vid. statytos bažnyčios mūrai, kitur autentiškas mūras yra gana giliai po žeme; virš žemės iškilusios autentiškos sienų liekanos uždengtos ir eksponuojamos; TRP 25; FF Nr. 17; 2013 m.); **Aukštutinės pilies gynybinio mūro liekanos** (keturkampio plano, apie 9 x 9 m dydžio XV a. I p. lauko akmenų pamatas su akmenų-plytų mūro sienų apatinėmis dalimis; liekanos uždengtos apsauginiu stogeliu; TRP 26; FF Nr. 28; 2010 m.); **tilto per Vilnios upę liekanos** (XVII a. I p. plytų mūro buv. arkinio tilto atramų kairiajame ir dešiniajame Vilnios krante liekanos; būklė bloga; TRP 27; FF Nr. 27-29; 2013 m.); **gynybinės sienos su vartais ir bokštais vieta** (mūrinių gynybinių įtvirtinimų sistema, sudaryta iš didžiojo ir mažojo aptvarų, suformuota XIV a., po žeme išlikusios pamatų ir sienų mūrų liekanos; gynybinės sistemos kontūras pažymėtas raudono atspalvio granito juosta aikštės grindinyje ir pėsčiųjų takuose, želdinių plotuose poliruoto granito masyvas iškeltas virš žemės paviršiaus, granito masyvo blokais pažymėti ir Pilies vartai, prie Pilies arklidės esanti sienos dalis 1960 m. atstatyta ir eksponuojama tvoroje; TRP 31; FF Nr. 9, 31-35, 60; 2013 m.); **Vyskupų rūmų vieta** (statyti XIV a. II p.-XV a., nugriauti 1832 m. atliekant tvirtovės įrengimo darbus, po žeme išlikę pamatų, I a. sienų fragmentai; Vyskupų rūmų kontūras pažymėtas raudono atspalvio granito juosta aikštės dangoje; TRP 32; FF Nr. 33; 2013 m.); **Vyriausiojo tribunolo rūmų vieta** (pastatyti XVI a. II p.-XVII a. pr., nugriauti 1837 m. atliekant tvirtovės įrengimo darbus, po žeme išlikusios pamatų liekanos; -; TRP 33; 2013 m.); **Senojo arsenalo pietų korpuso vieta** (statytas apie XVI a. vid., pažymėtas 1740 m. Fiurstenhofo plane, vėlesniuose - 1793, 1794, 1799 metų - planuose pietų korpuso nėra, po žeme išlikusios pamatų ir sienų mūrų liekanos; -; TRP 34; 2013 m.); **Pilies ir žemės teismo rūmų vieta** (rūmai pastatyti 1786-1812 m., nugriauti kartu su Pilies vartais; -; TRP 35; 2013 m.); **Pakustošo namo vieta** (namas pastatytas arba atstatytas 1661-1691 m., 1832 m. nugriautas kartu su vyskupų rūmais, po žeme išlikusios pamatų ir sienų mūrų liekanos; -; TRP 36; 2013 m.); **Kapitulios pastato vieta** (pastatytas 1684-1685 m., 1831 m. įrengiant naujai statomos tvirtovės esplanadą, nugriautas; -; TRP 37; 2013 m.); **Vikarų namo vieta** (namas statytas XV a.-XVI a. vid., nugriautas 1831 m. įrengiant tvirtovės esplanadą, po žeme išlikusios pamatų liekanos; -; TRP 38; 2013 m.); **Antros ofcinos vieta** (pastatyta XVI a. vid., po žeme išlikusios pamatų ir sienų mūrų liekanos, atidengtos 1955-1961 bei 2018 ir 2019-2020 m. archeologinių tyrimų metu, dalis mūrų eksponuojama transformatorinės pastato rūsyje, 2018 m. žvalgomųjų archeologinių tyrimų metu nustatyta, kad Antros ofcinos ŠV dalis, ŠR ir centrinis jungiantieji korpusai buvo siauri, galerijos tipo, 4-5 m pločio, jungiančiųjų korpusų pamatai mūryti ne vienu metu, skirtingais etapais, P dalis buvo platesnė, apie 9-10 m pločio, žr. 15.311 ir priedą Nr. 4, remiantis naujausiais 2018 ir 2020 m. istorinių tyrimų duomenimis, tikėtina, kad šioje vietoje stovėjo ne oficina, o Pilininko namo korpusai, Pilininko namo struktūra buvo uždara, su galerijomis iš abiejų pusių, ŠR korpusas buvo apie 4,0 m pločio, su giliomis apie 4,45 m pločio nišomis, perdengtomis pusapvalėmis arkomis apačioje ir skliautuotu koridoriumi viršuje, žr. 15.310, 311, 314, 315 ir priedus Nr. 4, 5, 10, 11; -; TRP 39; FF Nr. 35-2, 35-3; 2013, 2019, 2020 m.); **Radvilų rūmų, Trečios ofcinos vieta** (pastatas statytas 1544 m., po žeme išlikusios pamatų ir sienų mūrų liekanos, 2018 m. žvalgomųjų archeologinių tyrimų metu iširta perkasa numanomo Š priestato vietoje, perkasoje aptikta priestato P siena bei du grindinių lygiai, priestatas galėjo būti 11x4,6 m dydžio, žr. 15.311 ir priedą Nr. 4; -; TRP 40; 2013, 2019 m.); **Misionierių namo vieta** (namas statytas XVII a. pr.-XVIII a., po žeme išlikusios pamatų ir sienų mūrų liekanos; -; TRP 41; 2013 m.); **Drabantų namo vieta** (namas statytas XVI a. vid.; -; TRP 42; 2013 m.); **Vartų bokšto vieta** (vartai statyti XIV a. I p., nugriauti XVII a. pr., po žeme išlikusios pamatų ir sienų mūrų liekanos; -; TRP 43; 2013 m.); **Apvaliojo bokšto vieta** (statytas XV a., bokšto spindulys - 8,25 m, po žeme išlikusios pamatų ir sienų mūrų liekanos; -; TRP 44; 2013 m.); **sienos vieta** (statybos data XV a. pab.-XVI a. I p., po žeme išlikusios pamatų ir sienų mūrų liekanos eksponuojamos Žemutinės pilies rūmų rūsiuose; -; TRP 45; FF Nr. 31, 35-1; 2013 m.); **vartų į Radvilų kiemą vieta** (statyti XVI a. pr., po žeme išlikusios pamatų ir sienų mūrų liekanos eksponuojamos

transformatorinės pastate, ateityje numatoma įkorporuoti į planuojamą atstatyti Antrą oficiną; -; TRP 46; FF Nr. 35-4; 2013 m.); **mūrų liekanos Pilies kalno ŠV šlaite** (trys lauko akmenų ir plytų, rištų kalkių skiediniu, mūro fragmentai: du 3x1,9x1,7 m ir 2,7x1,9x1,3 m dydžio, esantys 0,5 m atstumu ŠV-PR kryptimi vienas nuo kito, ir trečias 1,3x1 m dydžio, nutolęs 0,85 m į P nuo vakarinio iš pirmųjų, visi siejami su Aukštutinės pilies Š bokšto ar gynybinių mūrų liekanomis, žr. priedus Nr. 6-8; mūrai suskeldėję ir aptrupėję, nuslinkę iš savo pirminės vietos žemyn XVI a. pab. ar XVII a., buvo atkasti 2017-2018 m. archeologinių tyrimų metu, dabar užkonservuoti ir uždengti šlaitą tvirtinančių akmenų gabionų dėžėmis; TRP 65; 2019 m.); **mūrų liekanos Pilies kalno PR šlaite** (du lauko akmenų rištų kalkių skiediniu, mūro fragmentai: 3,98x1,24x1 m dydžio ir 2x1,2x0,7 m dydžio, esantys 2 m atstumu PV-ŠR kryptimi vienas nuo kito statmenai vienas kitam, PV mūras panašus į po pirminės pilies sienos, matyt, XIV a. pab., griūtis ant jos pamato įrengtą šlaito tvirtinimą, dar remontuotą gerokai vėliau, jau XX a. I p., žr. priedus Nr. 6, 9; mūrai suskeldėję ir aptrupėję, buvo atkasti po slinkties 2018 m. archeologinių tyrimų metu, dabar užkonservuoti ir aplinkui užpilti skalda ir žemėmis; TRP 66; 2019 m.); **požeminis mūrinis talpa pilininko namo PV gale, prie vakarų atraminės sienos** (talpos gylis apie 3,0 m, paskirtis nenustatyta, pastatyta kartu su atramine siena iki 1544 m. bet galimai iškasta atskirai, užbaigiant Žygimanto Augusto „inicijuotą“ požeminį koridorių, užversta po 1655 m., žr. 15. 314, 315 ir priedus Nr. 10, 11; -; TRP 67; 2020 m.);

7.1.3.4. žemės ir jos paviršiaus elementai - **reljefas** (atskira nupjauto kūgio pavidalo stačiašlaitė, kiek pailga ŠR-PV kryptimi, kalva Neries ir Vilnios santakoje, abiejų kairiuosiuose krantuose, ir ją iš Š, ŠV, V, PV, P ir PR pusių supantys buvę pelkėti Neries ir Vilnios slėniai; kalvos viršus, šlaitai ir jos papėdės iš dalies apaugę žole, o iš dalies lapuočiais medžiais, kalvos viršus ir papėdės iš dalies užstatytos įvairialaikiais ir įvairios paskirties pastatais; TRP; FF Nr. 1-47; 2013 m.); **piliakalnio aikštelė** (ovali, pailga ŠR-PV kryptimi, 120x45 m dydžio, jos 8 m pločio viršuje siekiantis P kraštas 4 m aukštesnis, kiek primenantis pylimą, tačiau natūralus; aikštelė iš dalies apaugusi žole, auga keli medžiai, jos dalyje išgrįsti takai, kraštai užstatyti pilies sienomis, gyvenamaisiais ir gynybiniais pastatais, Š krašte pastatyta aukštutinė 2003 m. įrengto keltuvo stotelė; TRP 22; FF Nr. 6; 2013 m.); **šlaitai** (statūs, apie 50 m aukščio; šlaitai vietomis nušliaužę ir apslinkę, iš dalies apaugę žole, iš dalies lapuočiais medžiais, jų apatinė dalis Š, V, PV ir P pusėse daug kur nukasta statant šlaitų atramines sienas, PR ir R šlaituose 1895 m. įrengtas akmenimis grįstas kelias į kalvos viršų; TRP 22; FF Nr. 3-5, 17, 21-25; 2013 m.); **terasos** (piliakalnio kalvos P šlaito apatinėje PR dalyje, kiek aukščiau ir atokiau į Š nuo 1895 m. įrengto kelio, yra nedidelė trikampė terasa, o P šlaito apačioje yra neplati iki 3 m aukščio terasa, suformuota, greičiausiai, kaip šlaito atrama; pirmoji terasa iš dalies apslinkusi ir apaugusi medžiais, antroji terasa iš dalies užbyrėjusi šlaito žemėmis, apaugusi žole; TRP 22; FF Nr. 21; 2013 m.); **kultūrinis sluoksnis** (piliakalnyje ir jo papėdėse yra iki 6 m bendro storio kultūrinis sluoksnis, datuojamas I t-mečiu pr. Kr.-II t-mečio po Kr. II p. - XVIII a. I p.; sudarytas iš tamsios, vietomis durpingos, žemės ir griuvėnų, su medinių bei mūro pastatų liekanomis ir archeologiniais radiniais: lipdyta brūkšniuota, lygia ir grublėta keramika, žiesta keramika, įvairiais kokliais ir jų fragmentais, įvairiais geležies dirbiniais, įvairių dalimis, monetomis, odos, medžio dirbiniais, architektūrinėmis detalėmis; kultūrinis sluoksnis apardytas įvairialaikio pilies teritorijoje vykusių statybų metu, XIX a. I pusėje įrengiant 1831-1881 m. čia egzistavusią Vilniaus tvirtovę, 1940 m. ir 1998-1999 m. tvarkant arkikatedros aikštę, vykdamas kitokių žemės judinimo darbus; FF Nr. 30; 2013 m.); **plytų mūro šiaurės atraminė siena** (Pilies kalno šlaitas Š atramine siena sutvirtintas XVI a. vid. statant naują šv. Onos ir Barbaros bažnyčią, Š atraminę sieną vertikaliai į dvi dalis dalina masyvus karnizas, siena restauruota 1962 m.; būklė patenkinama, bloga; TRP 24; FF Nr. 17, 18; 2013 m.); **akmenų-plytų mūro vakarų atraminė siena** (pastatyta apie 1544-1548 m., apie 98 m ilgio ir 12 m aukščio, paremta arkbutanais, 1977 ir 1979 m. archeologinių tyrimų metu surastos keturių, išmūrytų beveik lygiagrečiai V šlaitui, sienų liekanos: prieš statant pirmąją atraminę sieną, trečioji XV-XVI a. pr. galėjo būti kalno V šlaito atraminė siena, tarp antrosios ir trečiosios sienų yra buvęs koridorius į kunigaikščių rūmus; restauruojami, tvirtinami autentiški sienos mūrai, etapais atstatinėjama kalno atraminė struktūra, atstatyta koridoriaus į kunigaikščių rūmus P dalis, sienos atkarpa tarp Pilininko namo ir pirmojo atstatyto arkbutoano yra patenkinamos būklės, toliau į P pagal sienos ilgį antroji ir trečioji arkbutoanų atsaitymo darbai atlikti tik dalinai, be arkbutoanų vakarų atraminės sienos atsparumas virtimui nepakankamas, žr. 15.308; TRP 23; FF Nr. 19, 20; 2013, 2019 m.);

7.1.3.5. takai, keliai ar jų dalys, dangos - **įvažiavimo kelio į Aukštutinę pilį Pilies kalno Š šlaite trasa** (kelio trasa atsirado XIII-XIV a., dabartinis kelias istorinėje trasoje įrengtas 1831 m., restauruotas 1997 m., žr. 15.34; kelias vietomis apiręs ir apslinkęs; TRP 28; FF Nr. 22; 2013 m.); **kelio į Aukštutinę pilį Pilies kalno PR šlaite trasa** (kelias nutiestas 1895 m., restauruotas 1996 m.; būklė gera; TRP 28; FF Nr. 23, 24; 2013 m.); **V skvero Š-P krypties tako-alėjos trasa** (tako trasa nutiesta 1821 m., XIX a. pab. pertvarkyta, žr. 15.34; būklė gera; TRP 28; FF Nr. 41-43; IKONOGR Nr. 17, 19, 20, 21, 23; 2013 m.); **V skvero ŠV-PR krypties tako trasa** (tako trasa įrengta XIX a. pab.; būklė gera; TRP 28; FF Nr. 39; IKONOGR Nr. 17, 20; 2013 m.); **P skvero tako-alėjos, kurio tašoje kelias į Pilies kalną, trasa** (nutiestas XVIII a. pab.-XIX a. pr., žr. 15.34; būklė gera; TRP 28; FF Nr. 44; IKONOGR Nr. 17, 20-23; 2013 m.); **kelio Pilies kalno PV papėdėje, R įsijungiančio į Trispalvės al., trasa, Trispalvės al. trasa** (kelias Pilies kalno PV papėdėje nutiestas XVIII a. pab.-XIX a. pr., kelias Pilies kalno R papėdėje nutiestas XVII a. pab.-XVIII a. pr., žr. 15.34; būklė gera; TRP 28; -; IKONOGR Nr. 17, 20, 21, 23; 2013 m.); **PV-ŠR krypties kelio, einančio per Naujojo ir Senojo arsenalo kiemus, trasa** (kelio trasa atsirado XIII-XIV a., dabartiniai keliai istorinėje trasoje įrengti 1990-1999 m., žr. 15.34; būklė gera; TRP 28; FF Nr. 14, 16, 17; 2013 m.); **PV-ŠR krypties kelio už gynybinės sienos, Arsenalo pastatų Š priegose trasa** (kelio trasa atsirado XVI a., PV atkarpa - XVIII a., dabartiniai keliai istorinėje trasoje įrengti 1985-1998 m., žr. 15.34; būklė gera; TRP 28; FF Nr. 15; 2013 m.); **kelio Pilies kalno Š šlaite lauko akmenų grindinys** (kai kur senojo įvažiavimo į pilį kelio paviršiuje matosi lauko akmenų grindinys; grindinio akmenys vietomis užslinkę žemėmis, būklė patenkinama; TRP 29; FF Nr. 22; 2013 m.); **kelio Pilies kalno R šlaite, Naujojo arsenalo kieme lauko akmenų grindinio tipas** (-; būklė gera; TRP 29; FF Nr. 16, 17, 23, 24; 2013 m.);

7.1.3.6. želdynai ir želdiniai - **želdiniai V skvere, įrengtame 1882-1884 m. pagal miesto inžinieriaus F. Jasinskio ir Verkių sodininko H. Pažo projektą: trijų eilių lapuočių alėjos fragmentai; vyrauja kaštonas paprastasis, liepa mažalapė; medžių grupėse vyrauja klevas paprastasis, liepa mažalapė, uosis paprastasis; svetimžemiai medžiai: kaštonas paprastasis, liepa didžialapė, liepa paprastoji (antras takas tarp medžių eilių panaikintas; būklė patenkinama; FF Nr. 39-43; BR Nr. 20; IKONOGR Nr. 17, 20, 21, 22, 23; 2013 m.); želdiniai P skvero, pradėto kurti 1883-1884 m., V dalyje, prie Katedros aištės: liepų alėja į Pilies kalną; vyrauja liepa mažalapė, liepa didžialapė, liepa paprastoji; pavieniai medžiai ir medžių grupės; vyrauja liepa mažalapė, klevas paprastasis; svetimžemiai medžiai: liepa paprastoji, liepa didžialapė, kaštonas paprastasis, uosis paprastasis (-; būklė patenkinama; -; FF Nr. 44, 45; BR Nr. 21; IKONOGR Nr. 17, 20, 21, 22, 23; 2013 m.); medžių grupės teritorijos PR dalyje, prie pastato B. Radvilaitės g. Nr. 8;**

vyrauja ažuolas paprastasis (-; būklė patenkinama; TRP; FF Nr. 46; 2013 m.); **T. Vrublevskio g. R pusės apželdinimas lapuočiais medžiais: vyrauja liepa didžialapė** (-; būklė patenkinama; TRP; FF Nr. 40; 2013 m.); **Vilnios upės pakrančių želdiniai** (-; būklė patenkinama; TRP; FF Nr. 27; 2013 m.);

7.1.3.7. upės, natūralūs vandens telkiniai ir hidrotechniniai įrenginiai - **šaltinėlis Pilies kalno R šlaite** (-; šaltinio guolis iš dalies išplautas, dabar jis išgrįstas ir apmūrytas akmenimis; TRP 30; FF Nr.25, 26; 2013 m.); **Vilnios upės vaga ir slėnis** (-; -; TRP; FF Nr. 27; 2013 m.);

7.4. Artimiausios kultūros paveldo objekto teritoriją ar vietovę supančios aplinkos kultūrinio kraštovaizdžio vertingosios savybės - **Vilniaus senamiestis 16073, U1P** (-; -; TRP; -; 2013 m.);

7.5. Faktai apie svarbias visuomenės, kultūros ir valstybės istorijos asmenybes, įvykius - **pirmą kartą Vilniaus pilis paminėta 1323 m. spalio 2 d. Lietuvos didžiojo kunigaikščio Gedimino (apie 1275-1341) taikos sutartyje su Vokiečių ordinu ir Rygos miestu. Joje rašoma, kad sutartis sudaryta "mūsų pilyje Vilniuje". 1324 m. savo menėje (in aula) pilies teritorijoje Gediminas priėmė popiežiaus legatų pasiuntinius. 1365 m. rugpjūčio 15 d. kryžiuočiai puolė Vilniaus pilį (castrum Wille). Vilnius pultas 1375, 1378 bei 1383 metais. Miestas buvo sudegintas, bet pilis nebuvo paimta. Paskutinį kartą kryžiuočiai nesėkmingai bandė užimti pilį 1402 m. vasarą. 1387 m. Lenkijos karalius ir Lietuvos didysis kunigaikštis Jogaila (apie 1351-1434) padovanojo Vilniaus vyskupui Andriui vieną mūrinį ir keturis medinius namus, esančius Vilniaus pilies teritorijoje; šiame mūriniame name iki 1534 m. buvo Vilniaus vyskupo rezidencija. XIV a. pab. Aukštutinėje pilyje būta mūrinės sienos, o Žemutinę pilį, bent dalinai, supo mūrinės sienos su bokštais. Trečioji medinė Kreivoji pilis 1390 m., kryžiuočių puolimo metu, buvo sunaikinta ir daugiau nebeatstatyta. 1419 m. Vilniaus pilis labai nukentėjo nuo gaisro. Sudegusi pilis Lietuvos didžiojo kunigaikščio Vytauto (apie 1350-1430), įsakymu buvo nedelsiant atstatinėjama, tobulinama: 1422 m. jis Vilniuje jau priėmė popiežiaus legatus ir savo karūnacijos iškilmes 1430 m. rudenį ruošė Vilniuje. Po Vytauto mirties dėl sosto kovojo Švitrigaila (apie 1370-1452) ir Žygimantas Kęstutaitis (apie 1350-1440) - statyboms laikotarpis nebuvo palankus. Lenkijos karalius ir Lietuvos didysis kunigaikštis Kazimieras Jogailaitis (1440-1492) gyveno Krokovoje. 1469 m. Kazimieras Jogailaitis žemės sklypą Vilnios kilpoje dovanavo vienuoliams bernardinams. Vienuolyno ansamblis buvo įtvirtintas ir įjungtas į Vilniaus miesto ir pilių gynybinę sistemą. Vilniaus pilyje pradėta daugiau statyti valdant Lenkijos karaliui ir Lietuvos didžiajam kunigaikščiui Aleksandriui (1460-1506). XVI a. I p. Vilniaus pilis buvo smarkiai rekonstruojama. Naujas statybas skatino 1513, 1520 ir 1530 m. Vilnių ir pilį nusiaubę gaisrai. Didžiojo kunigaikščio rūmai Žemutinėje pilyje 1520-1530 m. buvo išplėsti ir perstatyti. XVI a. pr. Žemutinės pilies PR dalyje buvo parkas, po 1530 m. jis buvo išplėstas ir pertvarkytas į renesansinio stiliaus parką. Parkas sunyko XVII a. 1544 m. perėmęs visą LDK valdžią, Lenkijos karalius ir Lietuvos didysis kunigaikštis Žygimantas Augustas (1520-1572) kartu su motina karaliene Bona apsigyveno Vilniaus pilyje. Pilis buvo jo rezidencija iki 1566 m. Buvo statomi nauji reprezentaciniai pastatai, plečiami ir rekonstruojami seni, iš Žemutinės pilies teritorijos iškelti iki tol ten gyvenę miestiečiai. 1551 m., nugriovus senąją šv. Onos bažnyčią ir nukasus dalį kalno ŠV šlaito, pradėta šv. Onos-Barboros bažnyčios ir kalną remiančios atraminės sienos statyba. Vilniaus pilys labiausiai klestėjo Žygimanto Senojo (1506-1548) bei Žygimanto Augusto (1544-1572) valdymo metais. Lenkijos karalius ir Lietuvos didysis kunigaikštis Steponas Batoras (1533-1586) jau gyveno Gardine, bet neretai lankydavosi ir Vilniuje. Todėl pastatai buvo prižiūrimi. XVI a. pab. karaliaus dvaras galutinai persikėlė į Krokuvą, Vilniaus pilių statybos sustojo. Pilį pradėjo valdyti Vilniaus vaivada. XVII a. pr. Aukštutinė pilis buvo netekusi gynybinės reikšmės, jos mūrai iro. Ji pritaikyta bajorų kalėjimui, bet 1622 m. kalėjimas dėl avarinės būklės buvo uždarytas. XVI a. pab. - XVII a. pr. kai kurie Žemutinės pilies gynybiniai bokštai taip pat pritaikyti kalėjimui. 1611 m. Pilies P vartų bokštą atiduotas Vilniaus pavieto bajorams. Suremontuotą ir praplėstą bokštą imta naudoti Vilniaus pavieto žemės ir pilies teismams. 1622 m. minimas Vyriausiojo tribunolo pastatas su dviem teismų salėmis ir nenaudojamais rūšiais. Vilniaus pilys smarkiai apgriautos per 1651-1661 m. karą su Maskva. 1666 m. Lenkijos karalius ir Lietuvos didysis kunigaikštis Jonas Kazimieras Vaza (1609-1672) leido nugriauti per karą nukentėjusią šv. Onos-Barboros bažnyčią, o plytas naudoti katedros remontui. Pilies pastatai labai nukentėjo ir per Šiaurės karą. 1705-1708 m. Rusijos caro Petro I nurodymu Aukštutinėje pilyje buvo įrengtas ginklų ir maisto sandėlis. XVIII a. II p. kunigaikštis Mykolas Kleopas Oginskis (1765-1833) rekonstravo ir pritaikė naujam arsenalui buvusią I-ąją oficiną. 1799 m. į pilies kalno papėdę prof. Stanislovo Bonifacaus Jundzilo (1761-1847) pastangomis buvo perkeltas Universiteto Botanikos sodas, įkurtas 1781 m. Dar 1787 m. Edukacinė komisija Botanikos sodui nupirko sklypus su pastatais buvusiam Sereikiškių priemiestyje: ansambliui sudarė XVII a. I p. rūmai, žinomi jo įkūrėjo Kirdėjaus vardu, mūrinė oficina, vežiminė, arklidė, senas pusiau medinis ūkinis pastatas, apleista senoji arklidė ir šulinys. 1817 m. rūmai, vad. Kirdėjų-Krišpinų vardu rekonstruoti; 1825 m. juose įrengti 2 butai Universiteto profesoriams. 1836 m. pastatuose įsikūrė artilerijos-fejerverininkų mokykla. 1841 m. Botanikos sodas caro įsakymu perduotas Vilniaus generalgubernatoriaus rūmams. 1799 m. miesto magistratas leido griauti Kunigaikščių rūmus, kurie jau buvo virtę griuvėsiais. Rūmai nugriauti apie 1801 m., tik rūmų R korpuso Š dalis liko nenugriauta; joje po rekonstrukcijos apsigyveno Abraomas Šliozbergas. Nugriautų rūmų vietoje atsirado erdvi aikštė; jos P dalyje įrengta prekyvietė. Per 1831 m. sukilimą caro nurodymu Vilniaus pilių teritorijoje buvo įrengta antros kategorijos tvirtovė. Aplink tvirtovę, įrengiant esplanadą nugriauta daugiau kaip 20 pastatų. 1878 m., netekus karinės reikšmės, Vilniuje panaikintas tvirtovės statusas; buvo duotas leidimas Pilies kalną lankyti gyventojams, pradėta tvarkyti teritorija. 1879 m. nutarta Pilies, Plikojo, Stalo ir Bekešo kalnų teritoriją, Botanikos ir Bernardinų sodus bei skverą ties Katedra paversti poilsio parku. 1895-1896 m. Pilies kalno R šlaitu nutiestas naujas kelias į Aukštutinę pilį, tvirtinami ir apsodinami medžiais ir krūmais kalno šlaitai. XIX a. pab. Botanikos ir Bernardinų sodų teritorija buvo paversta pramoginiu parku su vasaros teatru, atvira estrada ir restoranu. 1899 m. Pilies skveras, apėmęs visą žaliąją teritoriją, pavadintas Puškino skveru. 1900 m. čia atidengtas paminklas poetui Aleksandriui Puškinui (1799-1837). 1904 m. Botanikos sodo teritorija prijungta prie Puškino skvero; privežta žemių ir jo paviršius sulygintas su Puškino skvero paviršiumi. Iki 1901 m. Katedros aikštėje vykdavo mugės ir galvijų parodos, buvo statomi mediniai paviljonai ir krautuvės. 1903 m. Katedros aikštėje buvo pastatytas paminklas Jekaterinai II, pagal sodininko Pavlovičiaus projektą įrengtas peizažinio išplanavimo skveras, apsodintas liepomis ir aptvertas kaltos geležies tvora. 1940-1942 m. vadovaujant architektui Vytautui Landsbergiui-Zemkalniui (1893-1993) Katedros aikštė išplanuota naujai, išgrįsta betonu plokštėmis ir apie 40-45 cm pažeminta.**

Dokumentai

Krauna dokumentus...

Tyrimai

Krauna tyrimus...

Šaltiniai ir medžiagos

1. BANGAITIS, V. Gramofonų plokštelių įrašų studija, Pionierių g. 8. Darbo brėžiniai, 1964, Vilniaus apskrities archyvas, F2 144-10;
2. BITOVTAS, Ričardas. Vilniaus pilių kompleksas. Generalinio plano istorinė atraminė medžiaga, I d. Tekstinė medžiaga, 1997, AB "Paminklų restauravimo institutas" autorinių darbų saugykla, F5 7366;
3. BITOVTAS, Ričardas. Vilniaus pilių kompleksas. Generalinio plano istorinė atraminė medžiaga, II d. Komplekso istorinę raidą iliustruojančių planų rinkinys, 1997, AB "Paminklų restauravimo institutas" autorinių darbų saugykla, F5 7367;
4. DRĖMA, Vladas. Dingęs Vilnius. Vilnius, 1991;
5. GIBAVICIUS, K. Plokštelių įrašų studija, Pionierių g. 8. Administracinių patalpų interjerai, 1977, Vilniaus apskrities archyvas, F2 144-20;
6. GRICIUS, D. Mokslinis metodinis kultūros centras, Pionierių g. 8. Konstruktyviniai tyrimai, 1985, Vilniaus apskrities archyvas, F2 144-28;
7. GRICIUS, D. Mokslinis metodinis kultūros centras, Pionierių g. 8. Kapitalinis remontas. Eskizinis projektas, 1986, Vilniaus apskrities archyvas, F2 144-29;
8. FILIPAVIČIENĖ, Giedrė. Vilniaus pilių jungtinis kompleksas. Paminklotvarkos darbų, atliktų Vilniaus Aukštutinėje pilyje 1995 m. mokslinė ataskaita, 1996, AB "Paminklų restauravimo institutas" autorinių darbų saugykla, F2 86-121;
9. KATILIUS, Audronis. Pastatai Vilniuje, Vrublevskio g. 3. Pritaikymas Istorijos ir etnografijos muziejui. Konstruktyviniai tyrimai. 1985, Vilniaus apskrities archyvas, F2 88-88;
10. KAZLAUSKIENĖ, Dalia. Kirdėjų rūmų statinių kompleksas G390K. Kultūros vertybės pagrindinis dosjė, 2003, KPC Paveldosaugos biblioteka;
11. KITKAUSKAS, Napoleonas. Vilniaus pilys. Vilnius, 1989;
12. KITKAUSKAS, Napoleonas. Gedimino kalno vakarinės atraminės sienos liekanų 1979 m. architektūrinių tyrimų ataskaita, Vilniaus apskrities archyvas, F5 2221;
13. KIRDEIKIENĖ, Gražina, LAUCIUS, Giedrutis, FILIPAVIČIENĖ, Giedrė. Vilniaus Aukštutinė pilis: Pilies kalno teritorijos tvarkymas, 1996, AB "Paminklų restauravimo institutas" autorinių darbų saugykla, F2 86-114;
14. KLIMAVIČIENĖ, Rūta. Vilniaus pilių jungtinis kompleksas. Katedros aikštė. Paminklotvarkos sąlygos, 1998, AB "Paminklų restauravimo institutas" autorinių darbų saugykla, F2 1556-836;
15. KLIOBAVIČIŪTĖ, Irena, STULPINIENĖ, Eglė. Vilniaus pilių jungtinis kompleksas. Vilniaus Aukštutinė pilis. Paminklotvarkos sąlygos, 1996, AB "Paminklų restauravimo institutas" autorinių darbų saugykla, F2 1556-435;
16. LABANAUSKAS, Kęstutis. Gedimino aikštės sutvarkymas, 1988, Vilniaus apskrities archyvas, F2 1361-3;
17. LASAVICKAS, Sigitas. Vilniaus Aukštutinės pilies ir kalno išplanavimo projekto aiškinamasis raštas, 1959, Vilniaus apskrities archyvas, F2 86-6;
18. LASAVICKAS, Sigitas. Vilniaus Aukštutinės pilies ir kalno išplanavimo projektas. DB. AS dalis, 1959, Vilniaus apskrities archyvas, F2 86-7;
19. LASAVICKAS, Sigitas. Vilniaus Gedimino kalno sutvarkymo projektas. DB, 1963, Vilniaus apskrities archyvas, F2 86-15;
20. LASAVICKAS, Sigitas. Gedimino kalno, kelio į kalną ir rytinės Gedimino aikštės dalies rekonstrukcijos darbų projektas. DB, 1964, Vilniaus apskrities archyvas, F2 86-20;
21. LASAVICKAS, Sigitas, BIVEINYTĖ, L. Šiaurinis gynybinis bokštas: archeologinių architektūrinių tyrimų ataskaita, 1995, AB "Paminklų restauravimo institutas" autorinių darbų saugykla, F5 6970;
22. LAUCIUS, Giedrutis. Vilniaus Aukštutinės pilies Gedimino kalnas. Šlaitų tvirtinimas ir aplinkos sutvarkymas. TDP. Želđinių tyrinėjimas ir formavimas, 1980, Vilniaus apskrities archyvas, F2 86-65;
23. MACIONIENĖ, Živilė. Vilniaus Aukštutinės pilies kalno teritorijos ir šaltinio aplinkos sutvarkymo projektiniai pasiūlymai, 1974, Vilniaus apskrities archyvas, F2 86-38;
24. JALOVECKAS, R. Rygos plokštelių fabriko "Melodija" įrašų patalpos Vilniuje, Pionierių g. 8. (Respublikiniai liaudies meno rūmai, I a.) AS dalis. Darbo brėžiniai, 1962, Vilniaus apskrities archyvas, F2 144-6;
25. JURKŠTAS, J. LABANAUSKAS, Kęstutis. Jaunimo sodas Vilniuje. Istoriniai tyrimai, 1988, Vilniaus apskrities archyvas, F5 4449;
26. POVILAUSKAITĖ, Vida. Vilnius, Vrublevskio g. 3. Dailės, istorijos ir etnografijos muziejus, AS dalis, 1988, Vilniaus apskrities archyvas, F2 110-58;
27. PURLYS, Evaldas. Vilniaus pilių jungtinis kompleksas. Naujasis arsenalas. Tvora tarp Nacionalinio muziejaus ir buv. arklidžių, Tvardausko bokšto pamatų pažymėjimas, 1996, AB "Paminklų restauravimo institutas" autorinių darbų saugykla, F2 86-140;
28. PURLYS, Evaldas. Vilniaus pilių jungtinis kompleksas. Naujasis arsenalas. Buv. Pilies arklidės. Priešprojektiniai architektūriniai tyrimai, 1996, AB "Paminklų restauravimo institutas" autorinių darbų saugykla, F2 86-143;
29. PURLYS, Evaldas. Vilniaus pilių jungtinis kompleksas. Naujasis arsenalas. Buv. Pilies arklidės. Restauravimo pasiūlymai, 1996, AB "Paminklų restauravimo institutas" autorinių darbų saugykla, F2 86-142;
30. PURLYS, Evaldas. Vilniaus pilių jungtinis kompleksas. Naujasis arsenalas. Šv. Onos - Šv. Barboros bažnyčios liekanos. Pamatų kontūrų eksponavimas, 1996, AB "Paminklų restauravimo institutas" autorinių darbų saugykla, F2 86-141;
31. PURLYS, Evaldas. Vilniaus pilių jungtinis kompleksas. Aukštutinė pilis. Vakarinė atraminė siena. Atraminės sienos tvirtinimas ir restauravimas, 1997, AB "Paminklų restauravimo institutas" autorinių darbų saugykla, F2 86-137;
32. PURLYS, Evaldas. Vilniaus pilių jungtinis kompleksas. Aukštutinė pilis. Vakarinė atraminė siena. Kalno tvirtinimo atraminės sistemos atstatymas, 1998, AB "Paminklų restauravimo institutas" autorinių darbų saugykla, F2 86-145;
33. PURLYS, Evaldas; POVILAUSKAITĖ, Vida; KIRDEIKIENĖ, Gražina. Vilniaus Arkikatedros Bazilikos, Žemutinės ir Aukštutinės pilių pastatų ir jų liekanų kompleksas. Buv. kareivinių statinių kompleksas. Planuojamos

- teritorijos esamos būklės inventorizavimas, tyrimai ir analizė. Teritorijos ir pastatų inventorizacija ir fotofiksacija (I dalis), 2001, AB "Paminklų restauravimo institutas" autorių darbų saugykla, F2 86-182;
34. PURLYS, Evaldas; POVILAUŠKAITĖ, Vida; KIRDEIKIENĖ, Gražina. Vilniaus Arkikatedros Bazilikos, Žemutinės ir Aukštutinės pilių pastatų ir jų liekanų kompleksas. Buv. kareivinių statinių kompleksas. Planuojamos teritorijos esamos būklės inventorizavimas, tyrimai ir analizė. Teritorijos ir pastatų inventorizacija ir fotofiksacija (II dalis), 2001, AB "Paminklų restauravimo institutas" autorių darbų saugykla, F2 86-183;
35. PURLYS, Evaldas; POVILAUŠKAITĖ, Vida; KIRDEIKIENĖ, Gražina. Vilniaus Arkikatedros Bazilikos, Žemutinės ir Aukštutinės pilių pastatų ir jų liekanų kompleksas. Buv. kareivinių statinių kompleksas. Planuojamos teritorijos esamos būklės inventorizavimas, tyrimai ir analizė. Paminklosauginė analizė, 2001, AB "Paminklų restauravimo institutas" autorių darbų saugykla, F2 86-184;
36. MIKULIONIS, S. Garažas ir sandėliai Vilniuje, Pionierių g. 8., 1961, Vilniaus apskrities archyvas, F2 144-2;
37. SPRINDYS. Liaudies kūrybos namai, Pionierių g. 8. Konstrukcijų brėžiniai, 1963, Vilniaus apskrities archyvas, F2 144-9;
38. STASIUKAITIENĖ, Ona. Vilniaus kanalizacijos sistemos pirmasis fragmentas. S884. Kultūros vertybės pagrindinis dosjė, 2003, KPC Paveldosaugos biblioteka;
39. ŠVABAUSKIENĖ, A.; GAILIUŠIS, G. Liaudies meno rūmai, Pionierių g. 8. Pastogės patalpų išplanavimas. Darbo brėžiniai, 1966, Vilniaus apskrities archyvas, F2 144-16;
40. VOJEVODSKAITĖ, A. Vilniaus senamiesčio 20 kvartalo pastato Pionierių g. 8 istorinių tyrimų ataskaita, 1986, Vilniaus apskrities archyvas, F.1019, Ap 11, b 6801;
41. ZILINSKAS, Evaldas. Arkikatedros Bazilikos, Žemutinės ir Aukštutinės pilių pastatų ir jų liekanų kompleksas G205KP. Kultūros vertybės pagrindinis dosjė, 1998, papildyta 2001, KPC Paveldosaugos biblioteka;
42. ZILINSKAS, Evaldas. Arkikatedros Bazilikos, Žemutinės ir Aukštutinės pilių pastatų ir jų liekanų kompleksas G205KP. Kultūros vertybės pagrindinis dosjė, papildymas, 2002, KPC Paveldosaugos biblioteka;
43. ZILINSKAS, Robertas; ir kiti. Vilniaus pilių kompleksas. Katedros aikštė. Atkastų statinių liekanų architektūriniai tyrimai, 1999, AB "Paminklų restauravimo institutas" autorių darbų saugykla, F5 7798;
44. ZILINSKAS, Robertas; ir kiti. Vilniaus pilių kompleksas. Nuotekų kolektorius po Katedros aikštę. Kolektoriaus restauravimas ir sutvirtinimas, 1998, AB "Paminklų restauravimo institutas" autorių darbų saugykla, F5 7798;
45. ŽVIRBLIS, R.; JARUTIS, R. Vilnius, Pionierių g. 8. Architektūriniai apmatavimai, 1985, Vilniaus apskrities archyvas, F2 144-27;
46. ABARAVIČIUS, Gintaras; ir REMECAS, Eduardas. Tyrinėjimai Lietuvos didžiojo kunigaikščio Gedimino paminklo vietoje. Archeologiniai tyrinėjimai Lietuvoje 1996 ir 1997 metais. Vilnius, 1998, p. 294-298;
47. BALČIŪNAS, Jonas. 1987 m. žvalgomosios archeologinės ekspedicijos Vilniaus mieste ir rajone ataskaita. Vilnius, 1988, Kultūros paveldo centro paveldosaugos biblioteka, f. 27, ap. 1, b. 136, p. 10-12;
48. BATŪRA, Romas; BUDREIKA, Eduardas; JUCAS, Mečislovas; ir TAUTAVIČIUS, Adolfas. Vilniaus pilys. Iš Lietuvos pilys. Vilnius, 1971, p. 25-76;
49. DAUGŪDIS, Vytautas; LISANKA, Albertas. Vilniaus Žemutinės pilies arsenalo teritorijos archeologiniai tyrinėjimai. Muziejai ir paminklai. Vilnius, 1982, t. 4, p. 41-46;
50. GENDRĖNAS, Gediminas; OŽALAS, Egidijus. Vilnius 2002 m. Karaliaus Mindaugo tilto prieigos. Žvalgomieji archeologiniai tyrimai. Ataskaita. VIII/ I dalis. Kairysis Neries krantas. T. Vrublevskio gatvės rekonstrukcija, 2008, KPD archyvas;
51. GUDYNAITĖ, Birutė. Vilnius 2002 m. Karaliaus Mindaugo tilto prieigos. Žvalgomieji archeologiniai tyrimai. Ataskaita. VIII/ III dalis. T. Vrublevskio, Žygimantų, Rinktinės, Žvejų ir Olimpiečių gatvių rekonstrukcija. Atkastų mūrų įvertinimas ir jų istorinė stilistinė kartograma, 2008, KPD archyvas;
52. HOLUBOVIČIAI, Elena ir Vladimiras. Gedimino kalno Vilniuje 1940 metų kasinėjimų pranešimas. Lietuvos praeitis. Vilnius. Kaunas, 1941, t. 1, sąs. 2, p. 649-678, lentelės I-VII;
53. KITKAUSKAS, Napoleonas. Vilniaus pilys. Statyba ir architektūra. Vilnius, 1989, p. 13-22, 48-75, 93, 120, 180-181, 186-188;
54. KUNČEVIČIUS, Albinas; TAUTAVIČIUS, Adolfas; ir URBANAVIČIUS, Vytautas. Archeologiniai tyrimai. Vilniaus Žemutinės pilies rūmai (1988 metų tyrimai). Vilnius, 1989, p. 10-48, 81-86, 90-96, 101-107, 111-116, 122-127, pav. 1-124;
55. KUNČEVIČIUS, Albinas; TAUTAVIČIUS, Adolfas; ir URBANAVIČIUS, Vytautas. Archeologiniai tyrimai. Vilniaus Žemutinės pilies rūmai (1989 metų tyrimai). Vilnius, 1991, p. 8-51, pav. 1-187;
56. KVIZIKEVIČIUS, Linas. Dar viena moneta su tamgos ženklu. Kultūros paminklai. Vilnius, 1995, t. 2, p. 26-27;
57. Lietuvos piliakalniai: atlasas. Vilnius, 2005, t. 3, p. 344-348, 350-351;
58. Lietuvos TSR archeologijos atlasas. Vilnius, 1975, t. 2, p. 183 (Nr. 825);
59. LISANKA, Albertas. Vilniaus Gedimino pilies kalno tyrinėjimai 1982 m. Archeologiniai tyrinėjimai Lietuvoje 1982 ir 1983 metais. Vilnius, 1984, p. 25-26;
60. LISANKA, Albertas. Vilniaus Žemutinės pilies arsenalo teritorijos tyrinėjimai 1982 m. Archeologiniai tyrinėjimai Lietuvoje 1982 ir 1983 metais. Vilnius, 1984, p. 26-28;
61. MONTVILAITĖ, Eglė; ir OŽALAS, Egidijus. Vilniaus Žemutinės pilies pietinės dalies bei Valdovų rūmų pietinio korpuso 2004-2006 m. tyrimai. Archeologiniai tyrinėjimai Lietuvoje 2006 metais. Vilnius, 2007, p. 183-192;
62. OŽALAS, Egidijus. Tyrinėjimai prie Valdovų rūmų pietvakarinio kampo. Archeologiniai tyrinėjimai Lietuvoje 1996 ir 1997 metais. Vilnius, 1998, p. 272-275;
63. OŽALAS, Egidijus. Tyrinėjimai į pietus nuo Valdovų rūmų. Archeologiniai tyrinėjimai Lietuvoje 1998 ir 1999 metais. Vilnius, 2000, p. 345-347;
64. OŽALAS, Egidijus. Vilniaus žemutinė pilis. Archeologiniai tyrinėjimai Lietuvoje 2001 metais. Vilnius, 2002, p. 153-159;
65. OŽALAS, Egidijus. Tyrimai valdovų rūmų pietinio korpuso išorėje. Vilniaus žemutinės pilies rūmai (1996-1998 m. tyrimai). Vilnius, 2003, t.5. p. 41-52, 283-284, 310-311 ir iliustracijos p. 140-277;
66. OŽALAS, Egidijus. Vilniaus Žemutinės Valdovų rūmų vakarinis korpusas. Archeologiniai tyrinėjimai Lietuvoje 2003 metais. Vilnius, 2005, p. 153-155;
67. OŽALAS, Egidijus. Vilniaus Žemutinės pilies pietinio korpuso prieigos. Archeologiniai tyrinėjimai Lietuvoje 2004 metais. Vilnius, 2006, p. 133-134;
68. RACKEVIČIUS, Gintautas. XV a. pradžios arba leto ir lanko strėlių antgaliai Vilniaus žemutinėje pilyje. Baltų archeologija, 1996, nr. 1 (8), p. 23-25;
69. RACKEVIČIUS, Gintautas. XV a. strėlių antgaliai Vilniaus Žemutinėje pilyje. Vilniaus Žemutinės pilies rūmai (1994-1995 metų tyrimai). 1999, t. 4, p. 270-279, 319-320, 357-358;
70. RACKEVIČIUS, Gintautas. Arbaletas ir lankas Lietuvoje XIII-XVI a. Vilnius, 2002, p. 44, 72-73. 74-76, 79-81, 88, 90, 92, 94, 105-106, 114, 115, 117, 125, 127, 134-139, 142, 144, 146, 149, 150, 203-217, 221;

71. REMECAS, Eduardas. Monetų radiniai Vilniaus Aukštutinės pilies kalne. Kultūros paminklai. Vilnius, 2001, t. 8, p. 11-20;
72. REMECAS, Eduardas. Vilniaus Žemutinės pilies pinigų lobis. Vilnius, 2003;
73. SARCEVIČIUS, Saulius. 1994 m. archeologinių tyrimų, vykdytų prie Vilniaus Žemutinės pilies šiaurinės gynybinės sienos bei senojo Arsenalo kieme, apžvalga. Archeologiniai tyrinėjimai Lietuvoje 1994 ir 1995 metais. Vilnius, 1996, p. 166-169;
74. SARCEVIČIUS, Saulius; ir Telksnienė, Elvyra. Vilniaus Žemutinės pilies šiaurinės gynybinės sienos tyrimai. Baltų archeologija, 1996, nr. 1 (8), p. 30-34;
75. SARCEVIČIUS, Saulius. 1997 metų tyrinėjimai Vilniuje, Kosciuškos gatvėje Nr. 3. Archeologiniai tyrinėjimai Lietuvoje 1996 ir 1997 metais. Vilnius, 1998, p. 401-402;
76. STEPONAVIČIENĖ, Daiva. Tyrinėjimai pietvakarinėje Gedimino kalno papėdėje. Archeologiniai tyrinėjimai Lietuvoje 1996 ir 1997 metais. Vilnius, 1998, p. 298-301;
77. STEPONAVIČIENĖ, Daiva. Vilniaus Žemutinės pilies Valdovų rūmų pietryčių kampo tyrinėjimai (perkasa Nr. 4). Tyrinėjimai pietvakarinėje Gedimino kalno papėdėje. Archeologiniai tyrinėjimai Lietuvoje 1998 ir 1999 metais. Vilnius, 2000, p. 348-351;
78. STEPONAVIČIENĖ, Daiva; ir Racevičius, Romas. Ploto Valdovų rūmų pietryčių kampe 1997-1998 m. tyrimai. Vilniaus žemutinės pilies rūmai (1996-1998 metų tyrimai). Vilnius, 2003, p. 65-79, 284-285, 313 ir iliustracijos p. 140-277;
79. STEPONAVIČIENĖ, Daiva; ir BLAŽEVIČIUS, Povilas. II oficinios Vilniaus Žemutinės pilies teritorijoje tyrimai 2004-2005 m. Archeologiniai tyrinėjimai Lietuvoje 2005 metais. Vilnius, 2006, p. 151-159;
80. STRIŠKA, Gintautas. Posesijos 461 Vilniaus Žemutinėje pilyje teritorijos 2004 m. žvalgomieji tyrinėjimai. Archeologiniai tyrinėjimai Lietuvoje 2007 metais. Vilnius, 2008, p. 216-217;
81. STRIŠKA, Gintautas. Vilniaus Pilies kalno PV šlaito 2005 m. archeologiniai geologiniai žvalgymai. Archeologiniai tyrinėjimai Lietuvoje 2007 metais. Vilnius, 2008, p. 218-219;
82. STRIŠKA, Gintautas. Vilniaus Žemutinės pilies teritorijos Arsenalo kiemo pietvakarinė dalis. Archeologiniai tyrinėjimai Lietuvoje 2003 metais. Vilnius, 2005, p. 155-157;
83. STRIŠKA, Gintautas. Vilniaus Žemutinės pilies Valdovų rūmų teritorijos vidinio kiemo tyrimai. Archeologiniai tyrinėjimai Lietuvoje 2005 metais. Vilnius, 2006, p. 159-163;
84. TAUTAVIČIUS, Adolfas. Iš XIV a. Vilniaus gyventojų buities. Iš Lietuvos kultūros istorijos. Vilnius, 1958, t. 1, p. 94-103;
85. TAUTAVIČIUS, Adolfas. Archeologiniai kasinėjimai Vilniaus Žemutinės pilies teritorijoje 1957-1958 mm. Lietuvos TSR Mokslų Akademijos darbai, A serija. Vilnius, 1958, t. 1 (6), p. 127-129;
86. TAUTAVIČIUS, Adolfas. Vilniaus pilies teritorijos archeologiniai kasinėjimai. Valstybinės LTSR architektūros paminklų inspekcijos metraštis. Vilnius, 1960, t. 2, p. 3-48;
87. TAUTAVIČIUS, Adolfas. Archeologiniai kasinėjimai Vilniaus Žemutinės pilies teritorijoje 1959 m. Lietuvos TSR Mokslų Akademijos darbai, A serija. Vilnius, 1958, t. 2 (9), p. 48-60;
88. TAUTAVIČIUS, Adolfas. XIV a. medinis Vilnius. Mokslas ir gyvenimas, 1960, nr. 1, p. 28-32;
89. TAUTAVIČIUS, Adolfas. Archeologiniai kasinėjimai Vilniaus Žemutinės pilies teritorijoje 1960 m. Lietuvos TSR Mokslų Akademijos darbai, A serija. Vilnius, 1958, t. 2 (11), p. 106-123;
90. TAUTAVIČIUS, Adolfas; JURGINIS, Juozas. Miesto pradžia. Vilniaus miesto istorija nuo seniausių laikų iki Spalio revoliucijos, Vilnius, 1968, p. 21-27, 37-44;
91. TAUTAVIČIUS, Adolfas; ir URBANAVIČIUS, Vytautas. Archeologiniai tyrimai. Vilniaus žemutinės pilies rūmai (1990-1993 metų tyrimai). Vilnius, 1995, t.3, p. 12-80, 150-176, 190-224, 237-251, pav. 1-266;
92. TAUTAVIČIUS, Adolfas; ir URBANAVIČIUS, Vytautas. Valdovų rūmų Vilniuje teritorijos tyrimai. Archeologiniai tyrinėjimai Lietuvoje 1994 ir 1995 metais. Vilnius, 1996, p. 171-180;
93. TAUTAVIČIUS, Adolfas; ir URBANAVIČIUS, Vytautas. Archeologiniai tyrimai. Vilniaus žemutinės pilies rūmai (1994-1995 metų tyrimai). Vilnius, 1999, t.4, p. 53-83, 129-254, 301-308, 323-325, 338-345, 361-371;
94. URBANAVIČIUS, Vytautas. Vilniaus Žemutinės pilies rūmų teritorijos tyrimai. Archeologiniai tyrinėjimai Lietuvoje 1988 ir 1989 metais. Vilnius, 1990, p. 160-165;
95. URBANAVIČIUS, Vytautas. Vilniaus Žemutinės pilies rūmų teritorijos tyrimai. Archeologiniai tyrinėjimai Lietuvoje 1990 ir 1991 metais. Vilnius, 1992, t. 2, p. 59-62;
96. URBANAVIČIUS, Vytautas. Vilniaus Žemutinės pilies rūmų teritorijos tyrimai 1992 ir 1993 metais. Archeologiniai tyrinėjimai Lietuvoje 1992 ir 1993 metais. Vilnius, 1994, p. 201-205;
97. VAILIONIS, Evaldas. Valdovų rūmų šiaurės vakarų kampo išorės tyrimai. Vilniaus žemutinės pilies rūmai (1996-1998 metų tyrimai). Vilnius, 2003, t. 5, p. 99-139, 287-289, 315-319 ir iliustracijos p. 140-277;
98. VAICEKAUSKAS, Andrius. Archeologiniai tyrinėjimai Vilniuje, Kosciuškos g. Nr. 3. Archeologiniai tyrinėjimai Lietuvoje 1994 ir 1995 metais. Vilnius, 1996, p. 271-275;
99. VAICEKAUSKAS, Andrius. 1996 metų archeologiniai tyrinėjimai Vilniuje, Arsenalo gatvėje Nr. 3. Archeologiniai tyrinėjimai Lietuvoje 1996 ir 1997 metais. Vilnius, 1998, p. 417-419;
100. ZABIELA, Gintautas. Nuo medinės prie mūrinės pilies (Motai Europoje ir Lietuvoje). Klaipėda, 2001, p. 33-35;
101. ALIŠAUSKAS V.; PAKNYŠ M. Vilniaus arkikatedros Šv. Kazimiero koplyčia. Vilnius: Aidai, 2004;
102. BARKAUSKAITĖ, V. Vilniaus paveikslų galerijos grotelės (laikomos saugykloje). Apmatavimai, 1972. Vilniaus apskrities archyvas, F. 248-70;
103. BIGELIENĖ, S. Vilniaus paveikslų galerija (buv. Vilniaus katedra). Granito ir marmuro grindys. Darbo projektas, 1987. Vilniaus apskrities archyvas, F. 248-230;
104. DOMANSKIENĖ, S. Vilnius, Katedros aikštė. Katedros aikštės sutvarkymas. Pradiniai darbai ir eskizinis projektas, 1993. Vilniaus apskrities archyvas, F. 248-237;
105. DOMANSKIENĖ, S. Katedros aikštės viršutinės terasos sutvarkymas. Darbo projektas, 1993, Vilniaus apskrities archyvas, F. 248-238;
106. DRĖMA, V. Vilniaus Šv. Onos bažnyčia; Vilniaus katedros rekonstrukcija 1782-1801 metais. Vilnius: Mokslas, 1991;
107. GASPARAVIČIENĖ, S. Istorinė pažyma apie 1939 m. profesoriaus R. Guto Vilniaus Katedros aikštės sutvarkymo projektą, 1997, AB „Paminklų restauravimo institutas“ autorinių darbų saugykla, F. 5-7202;
108. GASPARAVIČIENĖ, S. Katedros aikštė. 1939-1940 m. Katedros aikštės rekonstrukcijos medžiagos paieškos V. Žemkalnio-Landsbergio archyvine fonde, Centriname valstybės archyve bei Architektūros muziejuje. Ataskaita, 1999, AB „Paminklų restauravimo institutas“ autorinių darbų saugykla, F. 5-7202a;
109. GRIGARAVIČIUS, A. Vilnius, Gedimino aikštė. Gedimino aikštės sutvarkymas. Susipažinimo su objektu medžiaga, 1987, Vilniaus apskrities archyvas, F. 21361-2;

110. GRIGARAVIČIUS, A. Vilnius, Gedimino aikštė. Gedimino aikštės sutvarkymas. Generalinis planas, 1988, Vilniaus apskrities archyvas, F. 21361–1;
111. GUDYNAITĖ, B. Vilniaus paveikslų galerija (buv. Vilniaus katedra). Architektūriniai apmatavimai, 1983, Vilniaus apskrities archyvas, F. 248–170;
112. JAZAVITAS, J.; DAŠKUS, A. Katedros aikštės sutvarkymas. Dangų konstrukcija, 1998, AB „Paminklų restauravimo institutas“ autorinių darbų saugykla, F. 286–194; 209; 210;
113. KAPLERIENĖ, B. Vilniaus katedra. Švč. Marijos, Išganytojo karsto, Kęsgailų koplyčių polichromijos tyrimų ataskaita, 1989, Vilniaus apskrities archyvas, F.1019, Ap.11, B. 6192;
114. KATILIUS, A.; SAZONOVAS, J.; BITOVTAS, R. Katedros aikštės sutvarkymas, 1998–1999, AB „Paminklų restauravimo institutas“ autorinių darbų saugykla, F.2 86–193; 197; 198–201; 203–205; 207;
115. KIRKORAS, A. H., Pasivaikščiėjimai po Vilnių ir jo apylinkes. Vilnius, 1991, p. 22–40;
116. KITKAUSKAS, N. Vilniaus paveikslų galerija (buv. Vilniaus katedra). Laiptų prie Goštautų koplyčios rekonstrukcija, suolų prie grindų tvirtinimas. AS dalis. DB, 1983, Vilniaus apskrities archyvas, F. 248–153;
117. KITKAUSKAS, N. Vilniaus paveikslų galerija (buv. Vilniaus katedra). Rūsių sutvarkymas ir pritaikymas lankymui. Eskizinis restauravimo projektas, 1981, Vilniaus apskrities archyvas, F. 248–180;
118. KITKAUSKAS, N. Vilniaus paveikslų galerija (buv. Vilniaus katedra). Įėjimo patalpos ir laiptų į Mauzoliejų sienų apdailos restauracija. AS dalis. DB, 1981, Vilniaus apskrities archyvas, F. 248–159;
119. KITKAUSKAS, N. Vilniaus paveikslų galerija (buv. Vilniaus katedra). Švieslangiai su zenitiniais kupolais. AS dalis. DB, 1981, Vilniaus apskrities archyvas, F. 248–158;
120. KITKAUSKAS, N. Vilniaus paveikslų galerija (buv. Vilniaus katedra). Šoninių sienų viršutiniai langai. AS dalis. DB, 1979, Vilniaus apskrities archyvas, F. 248–135;
121. KITKAUSKAS, N. Vilniaus paveikslų galerija (buv. Vilniaus katedra). Kazimiero koplyčios žibinto langai, grotelės. AS dalis. DB, 1974, Vilniaus apskrities archyvas, F. 248–116;
122. KŁOS J. Wilno: przewodnik krajoznawczy. Wilno, 1937, p. 87, 110–129;
123. KNEIŽYS, V.. Vilniaus katedros laikinųjų stogo konstrukcijų remonto darbo projektas, 1991, Vilniaus apskrities archyvas, F.1019, Ap.11, B. 822;
124. KONSTANTINAVIČIUS, J.; ir kiti. Vilniaus paveikslų galerija (buv. Vilniaus katedra). Architektūriniai fotogrametriniai apmatavimai, 1984, Vilniaus apskrities archyvas, F.248–184;
125. LASAVICKAS, S. Vilniaus žemutinės pilies apvaliojo gynybinio bokšto (varpinės apatinė dalis) rekonstrukcija, 1965–1974, Vilniaus apskrities archyvas, F. 286–37;
126. Lietuvos TSR istorijos ir kultūros paminklų sąvadas, Vilnius, 1988., p. 155–171;
127. LIUTKEVIČIUS, V.; ŽEBRAUSKAS, B. Katedros varpinės langai. AS dalis. DB, 1972, Vilniaus apskrities archyvas, F. 248–61;
128. MATUŠAKAITĖ, Marija. Išėjusiems atminti: laidosena ir kapų ženklimas LDK. Vilnius: VDA leidykla, 2009;
129. MENDELEVIČIUS, J.; JURČENKO, J. Katedros aikštės sutvarkymas, Katedros aikštės plytelių dangos tyrimai, 1998, AB „Paminklų restauravimo institutas“ autorinių darbų saugykla, F. 286–192;
130. PETKUS, V. Vilniaus arkikatedros bazilikos koplyčios. Vilnius: Lithill, 1994;
131. POVILIONIS, G. Vargondirbystės menas Lietuvoje: nuo baroko iki klasicizmo. Vargonų katalogas. XVII a. – XIX a. pirmoji pusė. Vilnius: Savastis, 2009, p. 312–315;
132. RAULINAITIS, A. Paveikslų galerija (buv. Vilniaus katedra). Karališkasis mauzoliejus. Istorinė medžiaga, 1967-1968, Vilniaus apskrities archyvas, F.1019, Ap.11, B.6121;
133. RAULINAITIS, A. Vilniaus buv. katedros varpinė. Istorinė apybraiža, 1961, Vilniaus apskrities archyvas, F.1019, Ap.11, B. 42;
134. SAMALAVIČIUS, S. Gedimino aikštė Vilniuje. Istoriniai tyrimai, II t. Gedimino aikštės Vilniuje ikonografijos fotofiksacijos, 1988, Vilniaus apskrities archyvas, F.1019, Ap.11, B.6096;
135. SAMALAVIČIUS, S. Gedimino aikštė Vilniuje. Istoriniai tyrimai, III t., 1988, Vilniaus apskrities archyvas, F.1019, Ap.11, B. 6097;
136. SAMALAVIČIUS, S. Gedimino aikštė Vilniuje. Istoriniai tyrimai, IV t. Gedimino aikštėje 1939-1940 m. vykdytų kasinėjimų brėžiniai, 1988, Vilniaus apskrities archyvas, F.1019, Ap.11, B. 6099;
137. SAMALAVIČIUS, S. Gedimino aikštė Vilniuje. Istoriniai tyrimai, I priedas. Dokumentų kopijos, 1988, Vilniaus apskrities archyvas, F.1019, Ap.11, B. 6101;
138. SAMUKIENĖ, A. Vilniaus kelionių ir ekskursijų biuras. Katedros varpinė. Architektūriniai apmatavimai, 1974, Vilniaus apskrities archyvas, F. 248–98;
139. SAMUKIENĖ, A. Vilniaus katedros varpinė. Kelionių ir ekskursijų biuro interjerai. DB. Laiptų ir sanmazgo rekonstrukcija, 1975, Vilniaus apskrities archyvas, F. 248–102;
140. SAMUKIENĖ, A. Vilniaus katedros varpinės gelbžetoninės perdangos rekonstrukcijos ir laikrodžio svarsčių pakabinimo tobulinimo projektas, 1986, Vilniaus apskrities archyvas, F. 248–220;
141. SEMSYTĖ, S.; KAIRYS, A. Vilniaus paveikslų galerija. Apmatavimai, 1974, Vilniaus apskrities archyvas, F. 248–97;
142. SPURGEVIČIUS, P. Buv. katedros-bazilikos (paveikslų galerija) fasadų durų polichrominių paieškų ataskaita, 1980, Vilniaus apskrities archyvas, F.1019, Ap.11, B. 6171;
143. ŠEIBOKAS. Vilniaus paveikslų galerija (buv. Vilniaus katedra). Apmatavimai, 1958, Vilniaus apskrities archyvas, F. 248–12;
144. VAITULEVIČIENĖ, E. Paveikslų galerija (buv. katedros-bazilika). Interjero polichrominių paieškų ataskaita, 1985, Vilniaus apskrities archyvas, F.1019, Ap.11, B. 6184;
145. VAITULEVIČIENĖ, E. Paveikslų galerija (buv. katedros-bazilika). Šiaurinės ir pietinės pastogių polichrominių paieškų ataskaita, 1986, Vilniaus apskrities archyvas, F.1019, Ap.11, B. 6187;
146. Vilniaus arkikatedra. Kaunas: R. Paknio leidykla, 1998;
147. Vilniaus bažnyčių įrašai, t. 1. Vilnius: Aidai, 2005, p. 21–111;
148. Vilniaus Žemutinės pilies paveikslinė medžiaga, 1960, Vilniaus apskrities archyvas, F.9–19;
149. ZAHORSKI, Wł. Katedra wileńska. Wilno: nakł. księgarni Józefa Zawadzkiego, 1904. 1–226 p.;
150. ZILINSKAS, R.; Statinių ir gynybinių įtvirtinimų mūrai po Katedros aikštės danga. Mūrų fragmentinis konservavimas ir dalinis restauravimas. Restauravimo koncepcija. Darbo projektas, 1999, AB „Paminklų restauravimo institutas“ autorinių darbų saugykla, F. 286–202;
151. ŽVIRBLIENĖ, M.; RIBOKAITĖ, O. Vilniaus paveikslų galerija (buv. Vilniaus katedra). Pagrindinės salės fotogrametriniai apmatavimai, 1982, Vilniaus apskrities archyvas, F. 248–161;
152. ANUSEVIČIUS, R. LTSR Istorijos ir etnografijos muziejus, Vrublevskio g. Nr. 1. Techninis darbo projektas, II tomas, 1980 m. Vilniaus apskrities archyvas, F.2 110-46;

153. KITKAUSKAS, N. Lietuvos TSR Mokslų akademijos Istorijos instituto pastatas Vilniuje, Vrublevskio g-vė. Nr. 1. Konstruktiviniai darbo brėžiniai. 1961 m. Vilniaus apskrities archyvas, F.2 110-10;
154. KITKAUSKAS, N. Lietuvos TSR Mokslų akademijos Istorijos instituto patalpos Vilniuje, Vrublevskio g-vė. Nr. 1. I a. konstrukcijų darbo brėžiniai, I tomas. Vilniaus apskrities archyvas, F.2 110-11;
155. KITKAUSKAS, N. MA Istorijos instituto pastatas Vilniuje, Vrublevskio 1. Konstruktiviniai darbo brėžiniai, II tomas, 1963 m. Vilniaus apskrities archyvas, F.2 110-16;
156. KITKAUSKAS, N. MA Istorijos instituto pastatas Vilniuje, Vrublevskio 1. Konstruktiviniai darbo brėžiniai, III dalis, 1964 m. Vilniaus apskrities archyvas, F.2 110-22;
157. LASAVICKAS, S. Istorinio-etnografinio muziejaus Vilniuje, Vrublevskio gt. Nr. 1, darbo brėžiniai, 1965 m. Vilniaus apskrities archyvas, F.2 110-27;
158. LASAVICKAS, S. LTSR MA Istorijos instituto pastato Vilniuje, Vrublevskio g-vė Nr. 1, rekonstrukcijos projektas. Darbo brėžiniai, I dalis, 1963 m. Vilniaus apskrities archyvas, F.2 110-19;
159. LASAVICKAS. LTSR Mokslų akademijos Istorijos instituto pastato Vilniuje, Vrublevskio gt. Nr. 1 kapitalinio remonto projektas. 1962 m. Vilniaus apskrities archyvas, F.2 110-9;
160. LASAVICKAS. Šiaurinėje Gedimino kalno papėdės dalyje pastatų rekonstrukcijos ir pritaikymo Istorijos-etnografijos muziejui projektinė užduotis, 1961 m. Vilniaus apskrities archyvas, F.2 110-4;
161. LEGAITĖ, R. Buvusio dvariškių-kareivinių pastato skirto Istorijos-etnografijos muziejaus ekspozicijoms, trumpa istorinė apžvalga, 1960 m. Vilniaus apskrities archyvas, F. 1019, Ap. 11, B. 25;
162. LEGAITĖ, R. Istorijos-etnografijos muziejaus rūmų galinės patalpos nuo Katedros pusės išvalymo ir kolonos pamatams kasamos duobės archeologiniai tyrimai, 1963 m. Vilniaus apskrities archyvas, F. 1019, Ap. 11, B. 61;
163. LEGAITĖ, R. Kasinėjimų prie MA Istorijos ir etnografijos muziejui skirto pastato fasado ataskaita, 1960 m. Vilniaus apskrities archyvas, F. 1019, Ap. 11, B. 71;
164. LIPŠICAS, M. Šiaurinėje Gedimino kalno papėdės dalyje pastatų rekonstrukcijos ir pritaikymo Istorijos-etnografijos muziejui projektinė užduotis, 1960 m. Vilniaus apskrities archyvas, F.2 110-2;
165. LISANKA, A. 1987m . buv. Vilniaus Žemutinės pilies Vrublevskio g. 3 pastatų pritaikymo Istorijos ir etnografijos muziejui teritorijoje vykdytų architektūrinių-archeologinių tyrimų ataskaita, 1988 m. Vilniaus apskrities archyvas, F. 1019, Ap. 11, B. 5043;
166. LTSR Mokslų akademijos istorijos ir etnografijos muziejaus pastato (Gedimino kalno papėdėje) žvalgybinių tyrimų apžvalga ir pasiūlymai tolesniems tyrimams vykdyti. Vilniaus apskrities archyvas, F. 1019, Ap. 11, B. 5036;
167. PURLYS, E. Eksponatų konservavimo ir profilaktikos skyriaus patalpos Vrublevskio 1. Techninis darbo projektas, Tomas I, 1977 m. Vilniaus apskrities archyvas, F.2 110-38;
168. RACEVIČIENĖ, J. Mūrinio namo Etnografinio muziejaus fondams ir sargo namelio trumpa istorinė apžvalga. 1970 m. Vilniaus apskrities archyvas, F. 1019, Ap. 11, B. 5040;
169. BIVEINYTĖ, I.; GRIGAS, R.; KATILIUS, A.; PURLYS, E. Vilniaus Žemutinės pilies valdovų rūmai. Statinio atkūrimo ketvirtąjį etapą darbo projektas, Šliosbergo namo mūro esančių už Valdovų rūmų ribų ardymo ir stiprinimo darbai, 2005, AB "Paminklų restauravimo institutas" autorinių darbų saugykla, F 2 86-296;
170. KAZLAUSKAITĖ, E. Vilniaus Žemutinės pilies valdovų rūmai. Šliosbergo namas. Priešprojektiniai darbai. Polichrominiai tyrimai, 2005, AB "Paminklų restauravimo institutas" autorinių darbų saugykla, F 5 7826;
171. KITKAUSKAS, N. Architektūriniai tyrimai. Vilniaus Žemutinės pilies rūmai: (1988 metų tyrimai), Vilnius, 1989, p. 49-75
172. KITKAUSKAS, N.; ARMALAITĖ, R. Architektūriniai tyrimai, Vilniaus Žemutinės pilies rūmai: (1996-1998 metų tyrimai), Vilnius, 2007, p. 15-40;
173. KITKAUSKAS, N. Lietuvos Didžiosios Kunigaikštystės Valdovų rūmai, Vilnius, 2009, p. 31-32, 51-126, 131-190;
174. KITKAUSKAS, N.; ANDRIUŠYTĖ, A.; ARMALAITĖ, R.; TURČINAVIČIUS, L. Žemutinės pilies kunigaikščių rūmų teritorijos tyrimai, 1992 m. Tyrimų architektūrinės dalies ataskaita, I t., II t., III t., 1993, AB "Paminklų restauravimo institutas" autorinių darbų saugykla, F 5 6771, 6772, 6773;
175. KITKAUSKAS, N.; ABRAMAUSKAS, V.; ARMALAITĖ, R.; ANDRIUŠYTĖ, A. Žemutinės pilies kunigaikščių rūmų teritorijos tyrimai, 1993 m. Tyrimų architektūrinės dalies ataskaita, I t., II t., III t., IV t., 1994, AB "Paminklų restauravimo institutas" autorinių darbų saugykla, F 5 6774, 6775, 6776, 6777;
176. Lietuvos Didžiųjų Kunigaikščių rezidencija Vilniuje, sudarė Urbanavičius V., Vilnius, 2010, p. 45-49, 57-77, 90-122, 155-170;
177. Lietuvos TSR istorijos ir kultūros paminklų sąvadas. Vilnius, 1988, t. 1, p. 51;
178. LISANKA, A. 1982 m. buv. Vilniaus Žemutinės pilies teritorijoje vykdytų archeologinių tyrimų (1982-1983 m. I darbų etapas) ataskaita (tekstas) I dalis, 1983, AB "Paminklų restauravimo institutas" autorinių darbų saugykla, F 5 3312;
179. PURLYS, E. Vilniaus pilių jungtinis kompleksas Valdovų rūmai. Funkcinė schema, 1998, AB "Paminklų restauravimo institutas" autorinių darbų saugykla, F 2 86-153;
180. PURLYS, E. Vilniaus Žemutinės pilies valdovų rūmai. XV-XIX a. pastatas pilies kalno papėdėje (buv. „Šliosbergo namas“). 2001 m. architektūriniai tyrimai, 2002, AB "Paminklų restauravimo institutas" autorinių darbų saugykla, F 5 7792;
181. Vilniaus Žemutinės pilies valdovų rūmų atstatymo koncepcijos konkurso programos 1 priedas. Pradiniai grafiniai duomenys. 2 aplankas Ikonografiniai, apmatavimų ir tyrimų duomenys, 1994, AB "Paminklų restauravimo institutas" autorinių darbų saugykla, F 5-6659;
182. Vilniaus Žemutinė pilis XIV a.-XIX a. pradžioje: 2005-2006 m. tyrimai, sudarė Glemža, L., Vilnius, 2007;
183. Žemutinės pilies valdovų rūmai Vilniuje. Fotogrametriniai apmatavimai, 2001, AB "Paminklų restauravimo institutas" autorinių darbų saugykla, F 2 86-231;
184. Žemutinės pilies valdovų rūmai Vilniuje, Rytų korpusas. Architektūriniai konstruktyviniai apmatavimai, 2003, AB "Paminklų restauravimo institutas" autorinių darbų saugykla, F 2 86-233;
185. PURLYS, Evaldas. Vilniaus pilių jungtinis kompleksas, Naujasis arsenalas. Buvusio pilininko namo rytinės sienos fragmentas, darbo brėžiniai. Vilnius, 1996 m. PRI, f. 86-138;
186. GASPARAVIČIENĖ, Sigita. Nacionalinio muziejaus administracinis korpusas, Vilnius, Arsenalo g. 1. Istoriniai tyrimai. PRI, f. 5-7168;
187. BUDREIKA, Eduardas. Gedimino kalno pilies Vilniuje vakarinio bokšto rekonstrukcijos. Valstybinės LTSR architektūros paminklų apsaugos inspekcijos metraštis (I tomas). Vilnius, 1958, p. 3-16;
188. DAMBRAUSKAITĖ, T. Aukštutinės pilies kunigaikščių rūmai Vilniuje. Istoriniai tyrimai. Istorinė apžvalga (I dalis). Vilnius, 1986, Vilniaus apskrities archyvas, f. 1019, ap. 11, b. 5131;
189. DAMBRAUSKAITĖ, T. Vilniaus Aukštutinės pilies kunigaikščių rūmai. Istoriniai tyrimai. Ikonografija (II dalis). Vilnius, 1986, Vilniaus apskrities archyvas, f. 1019, ap. 11, b. 5132;

190. FILIPAČIENĖ, Giedrė. Vilniaus pilių jungtinis kompleksas. Paminklotvarkos darbų, atliktų Vilniaus Aukštutinėje pilyje 1995 m. mokslinė ataskaita, III tomas. Autentiškų gynybinių sienų restauravimo darbų ataskaita. Vilnius, 1996, AB "Paminklų restauravimo institutas" autorinių darbų saugykla, F2 86-123;
191. JUČIENĖ, I. Vilniaus aukštutinės pilies Kunigaikščių rūmų ir jos teritorijos archeologinių kasinėjimų medžiagos apibendrinimas-suvestinė. Vilnius, 1986, Vilniaus apskrities archyvas, f. 1019, ap. 11, b. 5128;
192. KRIUKELIS, Jonas ir kiti. Buitinės patalpos Gedimino kalno pietinio bokšto griuvėsiuose. Eskizinis projektas. Vilnius, 1973, Vilniaus apskrities archyvas, F2, 86-33;
193. KRIUKELIS, Jonas ir kiti. Buitinės patalpos Gedimino kalno pietinio bokšto griuvėsiuose. Darbo brėžiniai. Vilnius, 1974, Vilniaus apskrities archyvas, F2, 86-43;
194. LASAVICKAS, Sigitas. Aukštutinės pilies Vilniuje 1956 m. vykdytų konservacijos darbų ataskaita. Vilnius, 1956, Vilniaus apskrities archyvas, f. 1019, ap. 11, b. 30;
195. LASAVICKAS, Sigitas. Gedimino pilis Vilniuje. Rūmų I a. centrinio šildymo krosnies konservacijos ir šiaurinės gynybinės sienos (prie rūmų kampo) sutvirtinimo projektas. Vilnius, 1963, Vilniaus apskrities archyvas, F2, 86-16;
196. LASAVICKAS, Sigitas. Vilniaus Aukštutinė Gedimino pilis. Rūmų esamo stovio (1977 m.) architektūriniai apmatavimai. Vilnius, 1977, Vilniaus apskrities archyvas, F2, 86-56;
197. LASAVICKAS, Sigitas. Vilniaus Aukštutinė Gedimino pilis. Rūmų konservacijos projektas. Vilnius, 1980, Vilniaus apskrities archyvas, F2, 86-64;
198. LASAVICKAS, Sigitas. Vilniaus Aukštutinė pilis. Aiškinamasis raštas. Vilnius, 1956, Vilniaus apskrities archyvas, F2, 86-1;
199. LASAVICKAS, Sigitas. Vilniaus Aukštutinės Gedimino pilies vakarinis bokštas. Vakarinio bokšto išorinio paviršiaus restauracijos projektas. Vilnius, 1979, Vilniaus apskrities archyvas, F2, 86-61;
200. LASAVICKAS, Sigitas. Vilniaus Aukštutinės pilies vakarų bokšto pritaikymo kraštotyros ekspozicijai projektinės užduoties aiškinamasis raštas. Vilnius, 1956, Vilniaus apskrities archyvas, f. 1019, ap. 11, b. 5136;
201. SKARDŽIUS, E. Vilniaus Aukštutinė pilis. Pietinio bokšto pamatų tyrimo šurfai. Vilnius, 1960, Vilniaus apskrities archyvas, f. 1019, ap. 11, b. 5134;
202. URBONIENĖ, E. ir kiti. Buitinės patalpos Gedimino kalno pietinio bokšto griuvėsiuose. Architektūrinė statybinė dalis. Vilnius, 1977, Vilniaus apskrities archyvas, F2, 86-52;
203. MENDELEVIČIUS, Jakovas. Vilniaus Aukštutinė Gedimino pilis. Kunigaikščių rūmai. Mūro apsaugos, vandens nuvedimo ir kontraforso pamatų stiprinimo sprendiniai. Vilnius, 1992, KPC archyvas, f. 5, ap. 2, b. 1300;
204. Vilniaus Aukštutinė pilis. Viršutinė gynybinė siena. Šiaurinės gynybinės sienos prie gotikinių rezidencijų rūmų matavimai. Vilnius, 1995, AB "Paminklų restauravimo institutas" autorinių darbų saugykla, F2, 86-115;
205. Vilniaus Aukštutinės pilies vaizdų paveikslinė medžiaga/planai. Vilnius, 1960, Vilniaus apskrities archyvas, f9-21;
206. Vilniaus Aukštutinės-Gedimino pilies 1972 m. stovio nuotraukos (M. Sakalauskas). Vilnius, 1972, f. 1019, ap. 11, b. 5130;
207. Vilniaus pilies Karalių kunigaikščių rūmų paveikslinė medžiaga. Vilnius, 1960, Vilniaus apskrities archyvas, f 9-17;
208. BANIKONIENĖ, M. Senojo arsenalo pastato istorijos trumpa apžvalga. 1968, Vilniaus apskrities archyvas, F. 1019 Ap. 11 B. 5079;
209. IUŠINA, T. Arsenalo pastato laikino sutvarkymo projektas. Darbo brėžiniai. Architektūrinė-statybinė dalis. 1971, Vilniaus apskrities archyvas, F. 2 B. 88-2;
210. JUČIENĖ, I. Vilniaus pilies buv. arsenalas (žemutinė pilies teritorija, Vilnios kairysis krantas. 1977 m. archeologinių tyrimų prie arsenalo ataskaita. 1979, Vilniaus apskrities archyvas, F. 1019 Ap. 11 B. 5111;
211. JUČIENĖ, I. Vilniaus pilies arsenalas. 1976-1977 m. žemės darbų archeologinės priežiūros ataskaita. 1979, Vilniaus apskrities archyvas, F. 1019 Ap. 11 B. 5061;
212. JURKŠTAS, J. Vilniaus Žemutinės pilies buvusiam arsenale 1976 m. vykdytų žemės darbų archeologinės priežiūros ataskaita. 1976, Vilniaus apskrities archyvas, F. 1019 Ap. 11 B. 5060;
213. LASAVICKAS, S. Vilniaus Žemutinės pilies senasis Ceichauzas – arsenalas. Architektūriniai tyrimai. Buv. pravažavimo vartų bromo iš Aukštutinės į Žemutinę pilį rekonstrukcija ir buv. šiaurės rytų kampe bokšto rekonstrukcija. 1975, Vilniaus apskrities archyvas, F. 1019 Ap. 11 B. 5104;
214. LASAVICKAS, S. Vilniaus Žemutinės pilies senasis Ceichauzas – arsenalas. Architektūriniai apmatavimai – tyrimai. Žemutinės pilies senojo Ceichauzo – arsenalo kiemo užstatymas XIX a. pr. ir vid. 1975, Vilniaus apskrities archyvas, F. 1019 Ap. 11 B. 5102;
215. LASAVICKAS, S. Vilniaus Žemutinės pilies senasis Ceichauzas – arsenalas. Architektūriniai tyrimai: surastų profilinių plytų brėžiniai. 1975, Vilniaus apskrities archyvas, F. 1019 Ap. 11 B. 5094;
216. LASAVICKAS, S. Vilniaus Žemutinės pilies senasis Ceichauzas – arsenalas. Architektūriniai tyrimai. Žemutinės pilies gynybinė siena. 1974, Vilniaus apskrities archyvas, F. 1019 Ap. 11 B. 5086;
217. LASAVICKAS, S. Vilniaus Žemutinės pilies senasis Ceichauzas – arsenalas. Architektūriniai tyrimai. Tyrimų aprašymas. 1975, Vilniaus apskrities archyvas, F. 1019 Ap. 11 B. 5084;
218. LASAVICKAS, S. Vilniaus Žemutinės pilies senasis Ceichauzas – arsenalas. Architektūriniai tyrimai. Ceichauzo – arsenalo rekonstrukcija XVII a. pr. stovio. 1975, Vilniaus apskrities archyvas, F. 1019 Ap. 11 B. 5100;
219. LASAVICKAS, S. Vilniaus Žemutinės pilies senasis Ceichauzas – arsenalas. Senojo Ceichauzo rekonstrukcija XVI a. stovio. 1975, Vilniaus apskrities archyvas, F. 1019 Ap. 11 B. 5099;
220. LASAVICKAS, S. 1978 m. archeologinių tyrimų, vykdomų Vilniaus Žemutinės pilies senajame arsenale, ataskaita. Archeologinių tyrimų apmatavimų brėžiniai. T. 4. 1979, Vilniaus apskrities archyvas, F. 1019 Ap. 11 B. 5117;
221. LASAVICKAS, S. 1978 m. archeologinių tyrimų, vykdomų Vilniaus Žemutinės pilies senajame arsenale, ataskaita. Archeologinių tyrimų apmatavimų brėžiniai. T. 3. 1979, Vilniaus apskrities archyvas, F. 1019 Ap. 11 B. 5115;
222. LASAVICKAS, S. 1978 m. archeologinių tyrimų, vykdomų Vilniaus Žemutinės pilies senajame arsenale, ataskaita. Archeologinių tyrimų apmatavimų brėžiniai. T. 2. 1979, Vilniaus apskrities archyvas, F. 1019 Ap. 11 B. 5113;
223. LASAVICKAS, S. Buv. senojo arsenalo teritorijos šiaurinėje Gedimino kalno papėdėje rekonstrukcijos darbų projektas. Darbo brėžiniai. 1964, Vilniaus apskrities archyvas, F. 2 B. 86-19;
224. LASAVICKAS, S. Vilniaus Žemutinės pilies senojo Ceichauzo – arsenalo pastato architektūrinių – archeologinių tyrimų ataskaita. 1980, Vilniaus apskrities archyvas, F. 1019 Ap. 11 B. 5122;
225. LASAVICKAS, S. 1978 m. Vilniaus Žemutinės pilies senasis Ceichauzas – arsenalas. Architektūriniai

- tyrimai. Zondažai. T. 6a. 1975, Vilniaus apskrities archyvas, F. 1019 Ap. 11 B. 5088;
226. LASAVICKAS, S., LISANKA A. 1978 m. Vilniaus Žemutinės pilies senojo arsenalo šiaurės vakariniam korpuse 1987 m. vykdytų archeologinių – architektūrinių tyrimų ataskaita. Archeologinių – architektūrinių tyrimų brėžiniai. 1987, Vilniaus apskrities archyvas, F. 1019 Ap. 11 B. 5076;
227. LASAVICKAS, S. Vilniaus Žemutinės pilies senasis ceichauzas – arsenalas. Architektūriniai tyrimų. Žemutinės pilies gynybinė siena. 1977, Vilniaus apskrities archyvas, F. 2 B. 88-251;
228. LASAVICKAS, S. 1978 m. Vilniaus Žemutinės pilies senasis ceichauzas – arsenalas. 1976 m. vykdytų rekonstrukcijos ir tyrimo darbų fotofiksacija. 1977, Vilniaus apskrities archyvas, F. 1019 Ap. 11 B. 5074;
229. LASAVICKAS, S. Architekto S. Lasavicko vykdytų architektūrinių tyrimų Vilniaus Žemutinės pilies senojo ceichauzo pastato 1972, 1973, 1974 m. nuotraukos. 1977, Vilniaus apskrities archyvas, F. 1019 Ap. 11 B. 5073;
230. LASAVICKAS, S. 1978 m. Vilniaus Žemutinės pilies senasis Ceichauzas – arsenalas. Architektūriniai tyrimai. Senojo Ceichauzo XVI a. stovio rekonstrukcija. 1977, Vilniaus apskrities archyvas, F. 1019 Ap. 11 B. 5071;
231. LASAVICKAS, S. Vilniaus Žemutinės pilies senasis ceichauzas – arsenalas. Ikonografija. 1977, Vilniaus apskrities archyvas, F. 1019 Ap. 11 B. 5069;
232. LASAVICKAS, S., SAKALAUSKAS, M. Vilniaus Žemutinės pilies senasis Ceichauzas – arsenalas. 1976 m. vykdytų rekonstrukcijos ir tyrimo darbų fotofiksacija. 1977, Vilniaus apskrities archyvas, F. 1019 Ap. 11 B. 5070;
234. LASAVICKAS, S. Vilniaus Žemutinės pilies senasis Ceichauzas – arsenalas. Architektūriniai tyrimai. Senojo Ceichauzo XVI-XVII a. stovio rekonstrukcijos kalkės ir palyginamoji medžiaga aukso proporcijų nustatymui. 1977, Vilniaus apskrities archyvas, F. 1019 Ap. 11 B. 5072;
235. LASAVICKAS, S. Žemutinės pilies senasis Ceichauzas arsenalas. 1976 m. architektūriniai tyrimai – apmatavimai. 1977, Vilniaus apskrities archyvas, F. 2 B. 88-23;
236. LASAVICKAS, S. Žemutinės pilies senasis Ceichauzas arsenalas. 1976 m. archeologiniai pastato tyrimai. 1977, Vilniaus apskrities archyvas, F. 2 B. 88-24;
237. LASAVICKAS, S., RIMANTIENĖ, V. 1986 m. buvusios Vilniaus Žemutinės pilies (Vrublevskio g. 3 pastatų pritaikymo Istorijos ir etnografijos muziejui) teritorijoje vykdytų architektūrinių – archeologinių tyrimų brėžiniai. I dalis. 1987, Vilniaus apskrities archyvas, F. 1019 Ap. 11 B. 5045;
238. LISANKA, A. 1978 m. Vilniaus m. buvusio arsenalo (Žemutinės pilies) teritorijoje vykdytų archeologinių tyrimų ataskaita. T. 1. 1979, Vilniaus apskrities archyvas, F. 1019 Ap. 11 B. 5112;
239. LISANKA, A. 1986 m. buvusios Vilniaus Žemutinės pilies (Vrublevskio g. 3 pastatų pritaikymo Istorijos ir etnografijos muziejui) teritorijoje vykdytų archeologinių tyrimų ataskaita. 1987, Vilniaus apskrities archyvas, F. 1019 Ap. 11 B. 5044;
240. PURLYS, E. LTSR Taikomosios dailės muziejus – buvęs Vilniaus Žemutinės pilies arsenalas. Restauracijos projektas. 1977, Vilniaus apskrities archyvas, F. 2 B. 88-26;
241. PURLYS, E. LTSR Taikomosios dailės muziejus. Buvęs Vilniaus Žemutinės pilies arsenalas. Techninis darbo projektas. Architektūrinė statybinė dalis. 1978, Vilniaus apskrities archyvas, F. 2 B. 88-27;
242. PURLYS, E. LTSR Taikomosios dailės muziejus. Buv. Vilniaus Žemutinės pilies arsenalas. Techninis darbo projektas. Architektūrinė – statybinė dalis. 1978, Vilniaus apskrities archyvas, F. 2 B. 88-28;
243. PURLYS, E. LTSR Taikomosios dailės muziejus. Buvęs Vilniaus Žemutinės pilies arsenalas. Archeologinių radinių ir sluoksnių ekspozicija. Architektūrinė statybinė dalis. 1980, Vilniaus apskrities archyvas, F. 2 B. 88-58;
244. PURLYS, E. LTSR Taikomosios dailės muziejus. Buvęs Vilniaus Žemutinės pilies arsenalas. Eskizinis interjerų projektas. Architektūrinė statybinė dalis. 1983, Vilniaus apskrities archyvas, F. 2 B. 88-66;
245. PURLYS, E. LTSR Taikomosios dailės muziejus. Buvęs Vilniaus Žemutinės pilies arsenalas. Korektūra ryšium su pagrindinio įėjimo vietos pasikeitimu. 1984, Vilniaus apskrities archyvas, F. 2 B. 88-69;
246. SAKALAUSKAS, M. Vilniaus Žemutinės pilies senasis Ceichauzas – arsenalas. Esamos padėties fotofiksacija. 1975, Vilniaus apskrities archyvas, F. 1019 Ap. 11 B. 5081;
247. SAKALAUSKAS, M. Vilniaus Žemutinės pilies senasis Ceichauzas – arsenalas. 1973-1974 m. vykdytų archeologinių tyrimų fotofiksacija. 1973-1974, Vilniaus apskrities archyvas, F. 1019 Ap. 11 B. 5080;
248. Senojo Vilniaus arsenalo XIX a. planai. 1972, Vilniaus apskrities archyvas, F. 9 B. 75;
249. ŠALTENYTĖ, N. Žemutinės pilies senasis Ceichauzas – arsenalas. Architektūriniai apmatavimai. T. 3. 1975, Vilniaus apskrities archyvas, F. 1019 Ap. 11 B. 5082;
250. VEŽEVIČIENĖ, V. Pradėti Taikomosios dailės muziejaus (buvusio senojo arsenalo) pamatų deformacijos stebėjimai. 2010, Vilniaus pilių kultūrinio rezervato direkcijos archyvas;
251. Vilniaus Žemutinės pilies foto paveikslinė medžiaga. 1960, Vilniaus apskrities archyvas, F. 9 B. 24;
252. VITKAUSKIENĖ, B. Pamirštas Vilnius. Iš Vilniaus pilių tyrinėjimų istorijos. // Lietuvos pilys. 2007, p. 3-23;
253. ZULONAS, E. Taikomosios dailės muziejus – buvęs Žemutinės pilies arsenalas. Pagrindinių konstrukcijų atstatymo darbai (restauracinė dalis). Architektūrinė-statybinė dalis. 1976, Vilniaus apskrities archyvas, F. 2 B. 88-20;
254. ŽEMKALNIS, V. Buvęs arsenalas - istorijos etnografijos muziejus. Techninis projektas. Architektūrinė-statybinė konstruktyvinė dalis. T. 3. 1975, Vilniaus apskrities archyvas, F. 2 B. 88-6;
255. ŽEMKALNIS, V. Buvęs arsenalas - istorijos etnografijos muziejus. Techninis projektas. Architektūrinė-statybinė dalis. T.1. 1975, Vilniaus apskrities archyvas, F. 2 B. 88-5;
256. ŽEMKALNIS, V. Buvęs Žemutinės pilies Arsenalas. Taikomosios dailės muziejus. Architektūrinė-statybinė dalis. Eskizinis projektas. 1976, Vilniaus apskrities archyvas, F. 2 B. 88-21;
257. ŽEMKALNIS, V. Vilniaus Žemutinės pilies ceichauzas – arsenalas. Architektūrinė-statybinė dalis. Eskizinis pritaikymo projektas. 1974, Vilniaus apskrities archyvas, F. 2 B. 88-3;
258. KATILIUŠ, Audronis. Pastatai Vilniuje, Vrublevskio g. 3. Paminklinė teritorija. Korpusai A-01, B-02, vartai, sienos. Paruošiamieji darbai. 1983, Vilniaus apskrities archyvas, F. 2 B. 110-54;
- Vilniaus žemutinė pilis
259. КАТИЛЮС, А. Памятник архитектуры республиканского значения XIV-XIX вв. Комплекс зданий нижнего замка. Музей истории и этнографии и худ. музей Лит. ССР г. Вильнюс, ул. Врублевского 3. Рабочий проект. Благоустройство территории. 1987, Vilniaus apskrities archyvas, F. 2 B. 110-65;
260. КАТИЛЮС, А. Памятник архитектуры республиканского значения XIV-XIX вв. Комплекс зданий нижнего замка. Музей истории и этнографии и худ. музей Лит. ССР г. Вильнюс, ул. Врублевского 3. Рабочий проект. Архитектурно-строительная часть и проект реставрации. 1988, Vilniaus apskrities archyvas, F. 2 B. 110-58;
261. KITKAUSKAS, Napoleonas. Vilniaus pilys. Vilnius, 2013;
262. Pastatai Vilniuje, Vrublevskio g. 3. Pritaikymas LTSR etnografijos muziejaus poreikiams. Paruošiamieji darbai. Apmatavimai. 1983, Vilniaus apskrities archyvas, F2 110-55;

263. RACKEVIČIUS, Gintautas. LDK valdovų rūmų ir Vilniaus pilies teritorijos tyrimai 2002-2009 metais. Lietuvos pilys. Vilnius, 2009;
264. Vilniaus m. arsenalo teritorijoje 1978 m. vykdytų archeologinių tyrimų ataskaita. Fotonuotraukos. T. 6. 1979, Vilniaus apskrities archyvas, F. 1019 Ap. 11 B. 5121;
265. Vilniaus žemutinė pilis. Vrublevskio g. 3 gyvenami namai. Inventorinė byla. 1974, Vilniaus apskrities archyvas, F2 88-18;
266. STASIUKAITIENĖ, O. Kultūros vertybės pagrindinis dosjė. Pilies tiltas S14. Vilnius, 1995. Kultūros paveldo centro paveldosaugos biblioteka;
267. STAŠIUKAITIENĖ, O., Technikos paveldas Lietuvoje. Vilnius, 2008;
268. VIRŠILAS, V. Lietuvos tiltai. Vilnius, 1998;
269. BĖČIENĖ, I. Buvęs gyvenamas namas Vilniuje, Barbaros Radvilaitės g. 6. Restauravimo koncepcija. 1991. Vilniaus apskrities archyvas, F. 1111, Ap. 11, B. 410;
270. BĖČIENĖ, I. Buvęs gyvenamas namas Vilniuje, Barbaros Radvilaitės g. 6. Avarinės būklės likvidavimas. Aplinkos bei patalpų sutvarkymas. Fasada (papildoma medžiaga). 1992. Vilniaus apskrities archyvas, F. 1111, Ap. 11, B. 411;
271. BĖČIENĖ, I. Pastatas B. Radvilaitės g. 6. Restauravimo projektas. 2000. Paminklų restauravimo instituto archyvas, F. 2, B. 1474-20;
272. BĖČIENĖ, I. Pastatas Barbaros Radvilaitės g. 6. Paminklotvarkos sąlygos. 1996. Paminklų restauravimo instituto archyvas, 1556-512;
273. BĖČIENĖ, I., VALAINIENĖ R. B. Radvilaitės g. 6. Buvęs gyvenamas namas. Architektūriniai tyrimai. 1991. Vilniaus apskrities archyvas, F. 1111, Ap. 11, B. 402;
274. BĖČIENĖ, I., VALAINIENĖ R. Buv. gyvenamas namas Vilniuje, Barbaros Radvilaitės g. 6. Fasadų polichromijos tyrimų ataskaita. 1990. Vilniaus apskrities archyvas, F. 1111, Ap. 11, B. 406;
275. BĖČIENĖ, I., VALAINIENĖ R. Buvęs gyvenamas namas. Vilnius, Barbaros Radvilaitės g. 6. Polichrominiai II etapo tyrimai. Ataskaita. 1991. Vilniaus apskrities archyvas, F. 1111, Ap. 11, B. 404;
276. BĖČIENĖ, I., VALAINIENĖ, R. Buvęs gyvenamas namas. Vilnius, Barbaros Radvilaitės g. 6. Architektūriniai tyrimai. T. II. 1981. Vilniaus apskrities archyvas, F. 1111, Ap. 11, B. 403;
277. DZIKAS, L. Kiemo Pionierių gatvė Nr. 4, 6 archeologinių tyrinėjimų 1980 m. ataskaita. 1980. LIIR, F. 1, B. 886; Gyvenamojo (1A2p) ir negyvenamųjų pastatų (1H1p. 2H1p) avarinio stovio likvidavimo projektas. Barbaros Radvilaitės g. Nr. 6. 2005 m. UAB "Enero" archyvas;
278. JUREVIČIENĖ, J. B. Radvilaitės g. 4. Architektūriniai tyrimai. 1990 m. Vilniaus apskrities archyvas, F. 2, B. 1474-2;
279. KAMINSKIENĖ, M. Gyv. namas Vilniuje, B. Radvilaitės g. 6. Dekoratyvinės tapybos fasaduose cheminiai tyrimai. 1990. Vilniaus apskrities archyvas, F. 1111, Ap. 11, B. 407;
280. KLIOBAVIČIŪTĖ, I. (PV) Vilniaus senamiesčio restauruotinių gyvenamųjų pastatų B. Radvilaitės g. 4 paminklosauginės, urbanistinės, architektūrinės, projektavimo techninės ir finansinės sąlygos. 1998. Paminklų restauravimo instituto archyvas, F.5, B. 7269;
281. MAROZAS, S. Pastatai Vilniuje, Pionierių g. 4, 6. Parengiamieji darbai. T. I. Pastatų būklės inžineriniai tyrimai ir apmatavimai. 1987. Vilniaus apskrities archyvas, F. 1111, Ap. 11, B. 395;
282. MAROZAS, S. Pastatų Pionierių g. 4, 6 kompleksinis kapitalinis remontas. 1988. Vilniaus apskrities archyvas, F. 1111, Ap. 11, B. 394;
283. MAROZAS, S. Pastatų Pionierių g. 4, 6 kompleksinis kapitalinis remontas. 1989. Vilniaus apskrities archyvas, F. 1111, Ap. 11, B. 398;
284. MAROZAS, S., OGINTAS, A., DRĖMA, V. Pionierių g. 4, 6. Pastato kompleksinis kapitalinis remontas. Darbo projektas. Byla derinimui. 1988. Vilniaus apskrities archyvas, F. 1111, Ap. 11, B. 399;
285. MENDELEVIČIUS, J. Pastatai B. Radvilaitės 4, korpusai 1, 2. Darbo projektas. Statybinė dalis. Inžineriniai statybinių sprendimų. 1999. Paminklų restauravimo instituto archyvas, F. 2, B. 1474-12;
286. POŠKA, T. Tyrinėjimai Barbaros Radvilaitės g. 4, 6. Iš <http://www.atl.lt/2006/377-378.pdf> [žiūrėta 2014-05-12];
287. PTAŠEK, M. Pastatai B. Radvilaitės 4, korpusai 1, 2. Architektūrinė-statybinė dalis. Restauracijos - remonto I etapo darbų architektūriniai sprendimai. 1999. Paminklų restauravimo instituto archyvas, F. 2, B. 1474-9;
288. PTAŠEK, M. Pastatai B. Radvilaitės 4, korpusai 1, 2. Architektūrinė-statybinė dalis. Restauracijos - remonto I etapo darbų konstrukciniai sprendimai. 1999. Paminklų restauravimo instituto archyvas, F. 2, B. 1474-10;
289. PTAŠEK, M. Pastatai B. Radvilaitės 4, korpusai 1, 2. Darbo projektas. Architektūrinė dalis. Metalų gaminiai (vartai ir varteliai). 2001. Paminklų restauravimo instituto archyvas, F. 2, B. 1474-32;
290. RAUCKIENĖ, N. Gyv. namas Vilniuje, Radvilaitės gatvėje. 6. Mūro skiedinių ir tinko cheminiai-petrografiniai tyrimai. 1990. Vilniaus apskrities archyvas, F. 1111, Ap. 11, B. 405;
291. RUSTEIKA, B. Gyv. namas Vilniuje, B. Radvilaitės (buv. Pionierių) 4. Priešprojektiniai darbai. Inžineriniai-geologiniai tyrimai, 1989. Vilniaus apskrities archyvas, F. 1111 Ap. 11 B. 401;
292. RUSTEIKA, B. Gyv. namas Vilniuje, B. Radvilaitės (Pionierių) g. 6. Priešprojektiniai darbai. Inžineriniai-geologiniai tyrimai. 1990. Vilniaus apskrities archyvas, F. 1111, Ap. 11, B. 408;
293. SAKALIS, G., SAKALIENĖ, J., BĖČIENĖ, I. Gyvenamojo (1A2p) ir negyvenamųjų pastatų (1H1p. 2H1p) rekonstrukcija į turizmo centrą Barbaros Radvilaitės g. Nr. 4, 6. 2005 m. UAB "Enero" archyvas;
294. Senamiesčio zonos 120 kvartalas tarp Pionierių, Tiesos gatvių ir upės Vilnelės. II tomas. Pastatų fotoilustracija. 1982 m. Vilniaus apskrities archyvas, F. 1111 Ap. 11 B. 417;
295. Senamiesčio zonos 120 kvartalas. Gyvenamieji namai Pionierių g. 4, 6 ir Tiesos g. 10. Parengiamieji darbai. Pastatų būklės įvertinimas. 1988. Vilniaus apskrities archyvas, F. 1111, Ap. 11, B. 415;
296. SŪNGAILĀ, E. 1991 m. Vilniaus m. Barbaros Radvilaitės 6 (buv. Pionierių g.) vykdytų inžinerinių-geologinių tyrimų archeologinės priežiūros ataskaita. 1991. Vilniaus apskrities archyvas, F. 1070, Ap. 11, B. 409;
297. SŪNGAILĀ, E., 1991 m. Vilniaus m. Barbaros Radvilaitės g. 6 (buv. Pionierių g.) vykdytų inžinerinių-geologinių tyrimų archeologinės priežiūros ataskaita. 1991. PRI archyvas, F. 5, B. 5779;
298. ŠČIOGOLĖVIENĖ, N. Negyvenamųjų pastatų B. Radvilaitės g. 4, 6. Restauravimas-pritaikymas. Techninis projektas. 2004. Paminklų restauravimo instituto archyvas, F. 2, B. 1474-33;
299. ŠČIOGOLĖVIENĖ, N. Pastatas B. Radvilaitės g. 6. Techninis projektas. Architektūrinė-statybinė dalis. Architektūriniai sprendimai, technologija. 2000. Paminklų restauravimo instituto archyvas, F. 2, B. 1474-19;
300. ŠČIOGOLĖVIENĖ, N. Pastatas B. Radvilaitės g. 6. Techninis projektas. Bendras aiškinamasis raštas. 2000. Paminklų restauravimo instituto archyvas, F. 2, B. 1474-18;
301. TOMAŠEVSKAJA, M. Pastatas B. Radvilaitės g. 6. Techninis projektas. Architektūrinė-statybinė dalis. Statinio konstrukcijų sprendiniai. 2000. Paminklų restauravimo instituto archyvas, F. 2, B. 1474-21;

302. TRUMPIS, G., ŽARŽOJUS, G. Pastatų rekonstrukcija B Radvilaitės g. 6, Vilniuje. Inžineriniai geologiniai tyrimai. Vilnius, 2007 m. UAB "Enero" archyvas;
303. URBONIENĖ, E. JARMALAVIČIENĖ, R. Vilniaus senamiesčio regeneracijos projektas. Kvartalas Nr. 19. Tyrimai, paruošiamieji darbai. 1973 m. Vilniaus apskrities archyvas, F. 5, B. 780;
304. Vilnius, Pionierių g. 4, 6. Apmatavimai. 1977-1987. Vilniaus apskrities archyvas, F. 1070, Ap. 11, B. 1173;
305. VOJEVODSKAITĖ, A. Architektūros ansamblio Vilniuje Barbaros Radvilaitės g. 4, 6 istorinių tyrimų ataskaita. 1990. Vilniaus apskrities archyvas, F. 1111 Ap. 11 B. 400;
306. KAZLAUSKIENĖ, D.; SPUDAS, A. V. Arkikatedros bazilikos, Žemutinės ir Aukštutinės pilių pastatų, jų liekanų ir kitų statinių komplekso Šv. Stanislovo ir Šv. Vladislovo arkikatedra bazilika (283). Mūro kolonos Arkikatedros bazilikos ŠR dalyje, po laiptais, vizualiniai architektūros tyrimai, 2018;
307. MENDELEVIČIUS, Jakovas. Arkikatedros Bazilikos, Žemutinės ir Aukštutinės pilių pastatų, jų liekanų ir kitų statinių kompleksas (u.k. 642, G205K, A1960). Katedros a. 2, 3, 4, Arsenalo g. 1, 3, 3A, 5, B. Radvilaitės g. 4, 6, 8, T. Kosciuškos g., Vilnius, Vilniaus m. sav. Pilininko namo su vakarų atraminės sienos dalimi (TRP 23), Arsenalo g. 1, Vilniuje, taikomieji tyrimai. Architektūros konstrukcijų tyrimai. Vilnius, 2018. UAB „Projektavimo ir restauravimo instituto“ archyvas;
308. PARASONIS, Josifas; PARASONIENĖ, Jelena. Lietuvos nacionalinio muziejaus statinio, Vilniuje Arsenalo g. 5, vakarinės atraminės sienos (TRP 23) konstrukcijų būklės tyrimas. Vilnius, 2018;
309. PURLYS, Evaldas. Arkikatedros Bazilikos, Žemutinės ir Aukštutinės pilių pastatų, jų liekanų ir kitų statinių kompleksas (u.k. 642, G205K, A1960). Katedros a. 2, 3, 4, Arsenalo g. 1, 3, 3A, 5, B. Radvilaitės g. 4, 6, 8, T. Kosciuškos g., Vilnius, Vilniaus m. sav. Pilininko namo su vakarų atraminės sienos dalimi (TRP 23), Arsenalo g. 1, Vilniuje, taikomieji tyrimai. Architektūros natūriniai tyrimai. Pilininko namo (u.k. 24707) su vakarų atraminės sienos dalimi (TRP 23). Vilnius, 2018. UAB „Projektavimo ir restauravimo instituto“ archyvas;
310. PURLYS, Evaldas. Arkikatedros Bazilikos, Žemutinės ir Aukštutinės pilių pastatų, jų liekanų ir kitų statinių kompleksas (u.k. 642, G205K, A1960). Katedros a. 2, 3, 4, Arsenalo g. 1, 3, 3A, 5, B. Radvilaitės g. 4, 6, 8, T. Kosciuškos g., Vilnius, Vilniaus m. sav. Pilininko namo su vakarų atraminės sienos dalimi (TRP 23), Arsenalo g. 1, Vilniuje, taikomieji tyrimai. Architektūros natūriniai tyrimai. 2018 m. vykdytų teritorijos archeologinių tyrimų metu atidengtų mūrų, Vilnius, 2018. UAB „Projektavimo ir restauravimo instituto“ archyvas;
311. ŠIRVYDAITĖ-ŠLIUPIENĖ, Simona. Pažyma apie atliktus žvalgomouosius archeologinius tyrimus Vilniaus pilių teritorijoje su įtvirtinimais, pastatais ir jų liekanomis (1791), kieme priešais Pilininko namą (24707) bei vakarinę atraminę sieną, Arsenalo g. 1, Vilnius. Vilnius, 2018. UAB „Projektavimo ir restauravimo instituto“ archyvas;
312. VALKIŪNIENĖ, Indrė. Arkikatedros Bazilikos, Žemutinės ir Aukštutinės pilių pastatų, jų liekanų ir kitų statinių kompleksas (u.k. 642, G205K, A1960). Katedros a. 2, 3, 4, Arsenalo g. 1, 3, 3A, 5, B. Radvilaitės g. 4, 6, 8, T. Kosciuškos g., Vilnius, Vilniaus m. sav. Pilininko namo su vakarų atraminės sienos dalimi (TRP 23), Arsenalo g. 1, Vilniuje, taikomieji tyrimai. Polichromijos ir sienų tapybos tyrimai. Vilnius, 2018. UAB „Projektavimo ir restauravimo instituto“ archyvas;
313. VITKAUSKIENĖ, Birutė Rūta. Arkikatedros Bazilikos, Žemutinės ir Aukštutinės pilių pastatų, jų liekanų ir kitų statinių kompleksas (u.k. 642, G205K, A1960). Katedros a. 2, 3, 4, Arsenalo g. 1, 3, 3A, 5, B. Radvilaitės g. 4, 6, 8, T. Kosciuškos g., Vilnius, Vilniaus m. sav. Pilininko namo su vakarų atraminės sienos dalimi (TRP 23), Arsenalo g. 1, Vilniuje, taikomieji tyrimai. Istoriniai tyrimai, Vilnius, 2018. UAB „Projektavimo ir restauravimo instituto“ archyvas;
314. PURLYS, Evaldas. Pilininko namo (u.k. 24707), Arsenalo g. 1, Vilniuje, tvarkybos darbų projektas. Administracinio pastato paskirties keitimo į kultūros paskirties pastatą, Arsenalo g. 1, Vilniuje, rekonstravimo projektas. Pilininko namo (u.k. 24707) su vakarų atraminės sienos dalimi (TRP 23), Arsenalo g. 1, Vilniuje, taikomieji tyrimai. Architektūriniai 2020 m. archeologinių tyrimų metu atkastų mūrų tyrimai, Vilnius, 2020. UAB „EKSPLOIT“;
315. VITKAUSKIENĖ, Birutė Rūta. Pilininko namo (u.k. 24707) su vakarų atraminės sienos dalimi (TRP 23), Arsenalo g. 1, Vilniuje, taikomieji tyrimai. Istoriniai tyrimai, Vilnius, 2020. UAB „EKSPLOIT“.

Valstybės biudžeto lėšos tvarkybai

Krauna...

Nuotraukos

Leidimai

Naujas komentaras / nuotrauka

ARKIKATEDROS BAZILIKOS, ŽEMUTINĖS IR AUKŠTUTINĖS PILIŲ PASTATŲ, JŲ LIEKANŲ IR KITŲ STATINIŲ KOMPLEKSAS (642, G205K, A1960)

APIBRĖŽTŲ TERITORIJOS BEI APSAUGOS ZONOS RIBŲ PLANAS, 1 LAPAS.

Katedros a. 2, 3, 4, Arsenalo g. 1, 3, 3A, 5, B. Radvilaitės g. 4, 6, 8, Vilnius, Vilniaus m. sav.




Sutartiniai ženklai: M 1 : 5000 (viename cm - 50 m) Teritorijos plotas - 222051 m²

- Nekilnojamosios kultūros vertybės apibrėžtos teritorijos ribos
- Nekilnojamojo kultūros paveldo objektas
- Vilniaus kanalizacijos kolektorius
- Geodeziškai matuotų sklypų ribos
- 1(76) Teritorijos ribų koordinuotų taškų numeriai
- Kultūros paveldo vietovė, kurioje yra kultūros paveldo objektas
- Kultūros paveldo archeologinė vieta, kurioje yra kitų kultūros paveldo objektų
- Greta esantys nekilnojamojo kultūros paveldo objektai

Pastaba: Nekilnojamoji kultūros vertybė yra Vilniaus senamiesčio (16073) ir Vilniaus senjojo miesto ir priemiesčių archeologinės vietovės (25504) teritorijose, bei Vilniaus pilių valstybinio kultūrinio rezervato teritorijoje, todėl apsaugos zona nenustatoma.

Vertybės teritorijos ribų taškų koordinatės 1994 m. Lietuvos koordinatinių sistemoje

Taško Nr.	Koordinatės		Lapo nomenklatūra	Taško Nr.	Koordinatės		Lapo nomenklatūra
	Y (E) m	X (N) m			Y (E) m	X (N) m	
1	583065.28	6062084.12	76/32	39	583401.69	6061729.18	76/32
2	583076.78	6062099.93		40	583382.51	6061734.22	
3	583080.80	6062118.78		41	583360.72	6061739.87	
4	583090.69	6062116.95		42	583353.13	6061741.67	
5	583117.44	6062114.83		43	583342.72	6061744.55	
6	583153.58	6062115.69		44	583333.68	6061747.32	
7	583234.72	6062132.21		45	583209.40	6061707.65	
8	583270.74	6062139.33		46	583196.81	6061703.63	
9	583310.94	6062152.86		47	583164.07	6061693.18	
10	583338.60	6062154.70		48	583158.29	6061699.20	
11	583349.44	6062162.47		49	583143.35	6061714.76	
12	583371.69	6062126.57		50	583131.14	6061712.95	
13	583366.62	6062124.63		51	583116.28	6061710.75	
14	583373.49	6062101.39		52	583083.17	6061705.84	
15	583380.23	6062094.64		53	583072.19	6061702.44	
16	583393.31	6062071.47		54	583023.26	6061692.83	
17	583399.12	6062055.77		55	582983.14	6061693.51	
18	583410.13	6062030.93		56	582953.05	6061694.03	
19	583413.25	6062023.82		57	582936.93	6061694.27	
20	583419.58	6062006.07		58	582923.10	6061701.42	
21	583424.82	6061986.88		59	582904.92	6061712.38	
22	583442.70	6061945.62		60	582897.39	6061726.16	
23	583454.24	6061930.36		61	582896.39	6061739.81	
24	583470.72	6061922.48		62	582897.94	6061752.59	
25	583489.40	6061919.98		63	582903.12	6061774.60	
26	583516.71	6061895.43		64	582916.66	6061811.84	
27	583544.53	6061873.38		65	582920.68	6061833.03	
28	583564.42	6061839.87		66	582925.26	6061842.28	
29	583569.30	6061808.30		67	582927.72	6061847.43	
30	583581.43	6061772.98		68	582932.06	6061856.85	
31	583589.52	6061772.88		69	582949.45	6061917.60	
32	583597.62	6061732.31		70	582987.36	6061983.34	
33	583566.63	6061704.29		71	582985.75	6061984.26	
34	583536.33	6061649.61		72	583003.35	6062014.60	
35	583413.84	6061710.21		73	583019.66	6062043.19	
36	583416.28	6061716.78		74	583018.70	6062048.48	
37	583402.52	6061722.81		75	583023.93	6062049.84	
38	583405.53	6061728.30		76	583065.28	6062084.12	



KULTŪROS PAVELDO CENTRAS

Teritorijos bei apsaugos zonos ribas ir vertingąsias savybes pažymėdama vedėja
Plano projektą sudarė Duomenų skyriaus Statinių poskyrio vyr. paminklotvarkininkė
(Licencija Nr. G - 449 - (793). Kvalifikacijos pažymėjimo Nr.: 1GKV-1299)
Plano projektą patikrino Duomenų skyriaus vedėja
Plano projektą priėmė direktorius















Arkikatedros Bazilikos, Žemutinės ir Aukštutinės pilių pastatų, jų liekanų ir kitų statinių komplekso (642, G205K, A1960) apibrėžtų teritorijos bei apsaugos zonos ribų plano projektas
čiaus Urbanizuotų vietovių poskyrio
Violeta Bruzgelevičiūtė
Rima Putrimienė
Giedrė Radvilavičienė
Virgilijus Kačinskas 2019-07-12

ARKIKATEDROS BAZILIKOS, ŽEMUTINĖS IR AUKŠTUTINĖS PILIŲ PASTATŲ, JŲ LIEKANŲ IR KITŲ STATINIŲ KOMPLEKSAS (642, G205K, A1960)

APIBRĖŽTŲ TERITORIJOS BEI APSAUGOS ZONOS RIBŲ PLANAS, 2 LAPAS.

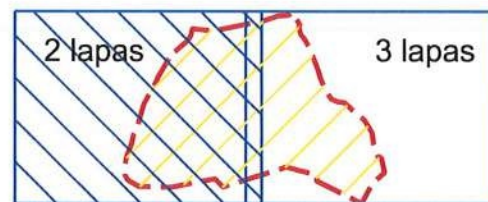
Katedros a. 2, 3, 4, Arsenalo g. 1, 3, 3A, 5, B. Radvilaitės g. 4, 6, 8, Vilnius, Vilniaus m. sav.

Sutartiniai ženklai:


-  Nekilnojamosios kultūros vertybės apibrėžtos teritorijos ribos
-  Nekilnojamojo kultūros paveldo objektas
-  Vilniaus kanalizacijos kolektorius
-  Nekilnojamosios kultūros vertybės teritorijoje esančios vertingosios savybės (statiniai)
-  Nekilnojamosios kultūros vertybės teritorijoje esančios vertingosios savybės (statinių vietos)
-  Teritorijoje esantys, vertingų savybių požymių turintys objektai
-  Kelių ir takų trąšos, grindiniai
-  Teritorijoje esantys kiti objektai
-  Statinių vietos pagal ikonografinę medžiagą
-  1(76) Teritorijos ribų koordinuotų taškų numeriai
-  16(42) Apsaugos zonos ribų koordinuotų taškų numeriai
-  5 Eilės numeris
-  Geodeziškai matuotų sklypų ribos
-  Greta esantys nekilnojamojo kultūros paveldo objektai

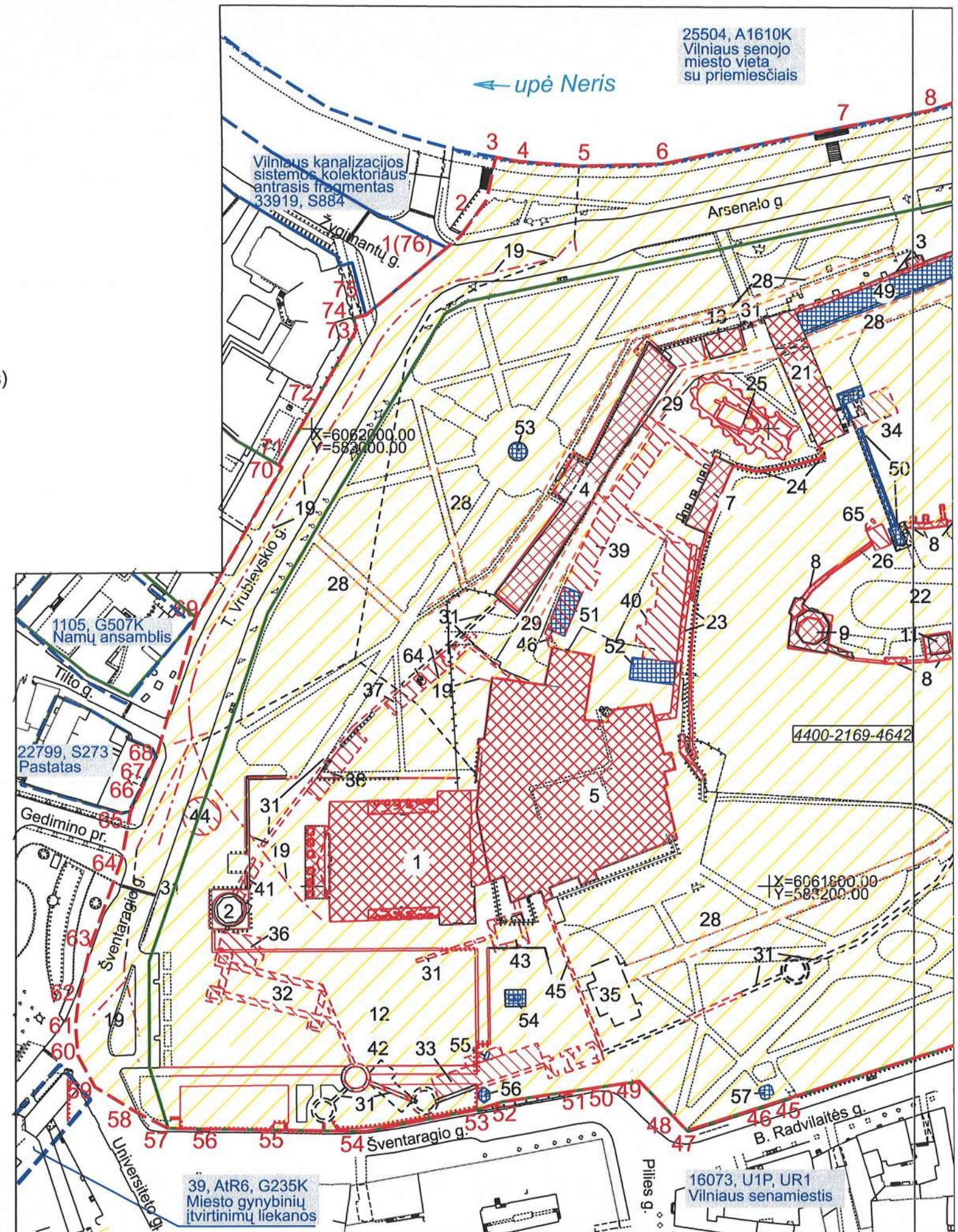
4400-2169-4642 Žemės sklypo unikalus numeris

X=6062000.00
Y=583500.00 Koordinačių tinklelio sankirta



Lapų išsidėstymo schema

 <p>KULTŪROS PAVELDO CENTRAS</p>	<p>Arkikatedros Bazilikos, Žemutinės ir Aukštutinės pilių pastatų, jų liekanų ir kitų statinių komplekso (642, G205K, A1960) apibrėžtų teritorijos bei apsaugos zonos ribų plano projektas</p>
	<p>Teritorijos bei apsaugos zonos ribas ir vertingasias savybes pažymėjo Duomenų skyriaus Urbanizuotų vietovių poskyrio</p>
<p>vedėja</p>	<p>Violeta Bruzgelevičiūtė</p>
<p>Plano projektą sudarė Duomenų skyriaus Statinių p</p>	<p>Rima Putrimienė</p>
<p>vyr. paminklotvarkininkė (Licencija Nr. G - 449 - (793). Kvalifikacijos pažymėjimo Nr.: 1GKV-1299)</p>	<p>Giedrė Radvilavičienė</p>
<p>Plano projektą patikrino Duomenų skyriaus</p>	<p>Virgilijus Kačinskas</p>
<p>vedėja</p>	<p>2019-07-18</p>
<p>Plano projektą priėmė</p>	
<p>direktorius</p>	

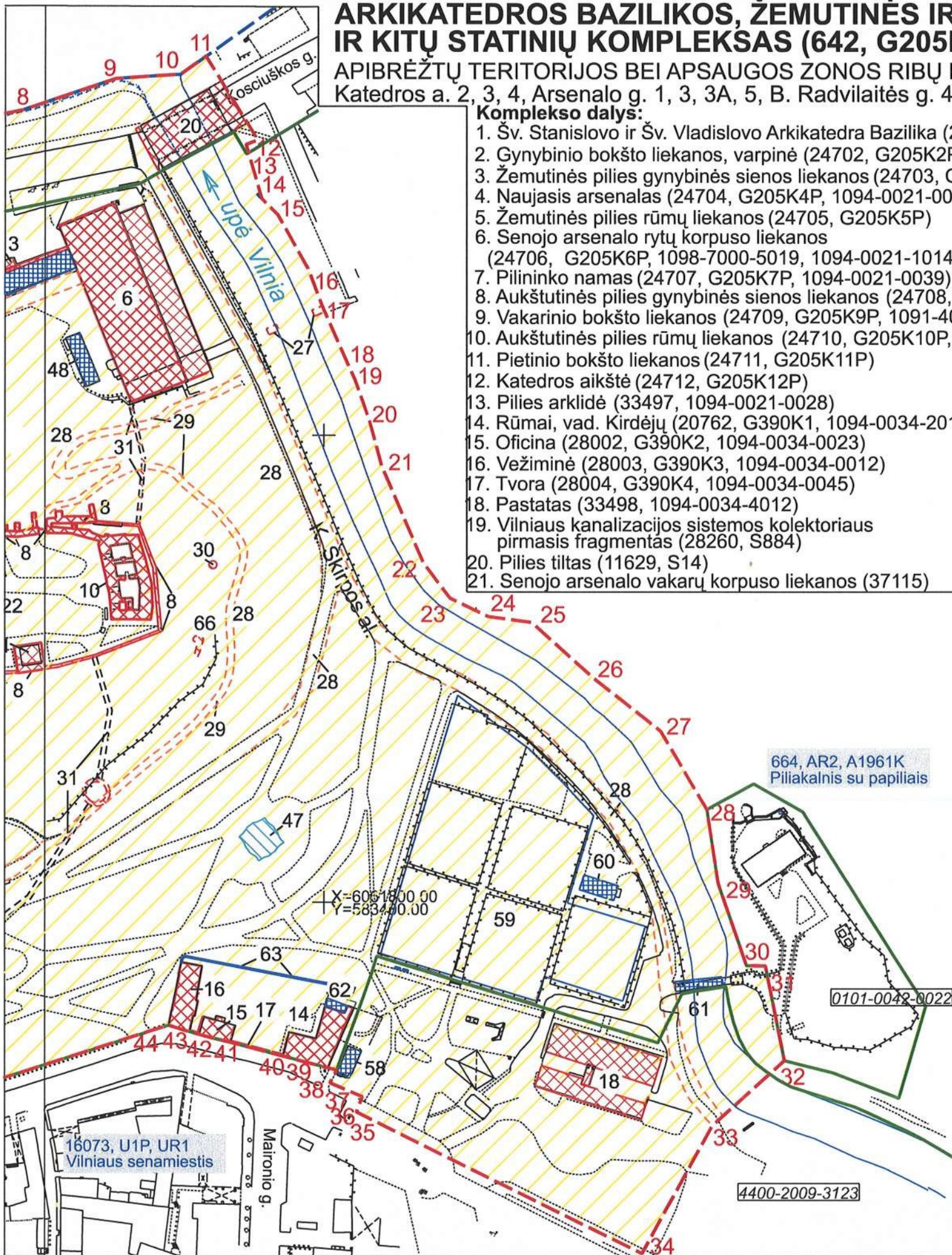


M 1 : 2 000 (vienne cm - 20 m)

ARKIKATEDROS BAZILIKOS, ŽEMUTINĖS IR AUKŠTUTINĖS PILIŲ PASTATŲ, JŲ LIEKANŲ IR KITŲ STATINIŲ KOMPLEKSAS (642, G205K, A1960)

APIBRĖŽTŲ TERITORIJOS BEI APSAUGOS ZONOS RIBŲ PLANAS, 3 LAPAS.

Katedros a. 2, 3, 4, Arsenalo g. 1, 3, 3A, 5, B. Radvilaitės g. 4, 6, 8, Vilnius, Vilniaus m. sav.



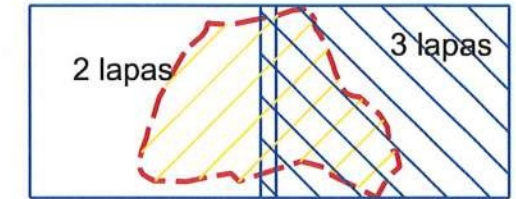
M 1 : 2 000 (viename cm - 20 m)

Komplekso dalys:

1. Šv. Stanislovo ir Šv. Vladislovo Arkikatedra Bazilika (283, G205K1P, 1001-9000-3016)
2. Gynybinio bokšto liekanos, varpinė (24702, G205K2P, 1001-9000-3027)
3. Žemutinės pilies gynybinės sienos liekanos (24703, G205K3P)
4. Naujasis arsenalas (24704, G205K4P, 1094-0021-0017)
5. Žemutinės pilies rūmų liekanos (24705, G205K5P)
6. Senojo arsenalo rytų korpuso liekanos (24706, G205K6P, 1098-7000-5019, 1094-0021-1014, 1094-0021-1025)
7. Pilininko namas (24707, G205K7P, 1094-0021-0039)
8. Aukštutinės pilies gynybinės sienos liekanos (24708, G205K8P)
9. Vakarinio bokšto liekanos (24709, G205K9P, 1091-4000-3018)
10. Aukštutinės pilies rūmų liekanos (24710, G205K10P, 1091-4000-3029)
11. Pietinio bokšto liekanos (24711, G205K11P)
12. Katedros aikštė (24712, G205K12P)
13. Pilies arklidė (33497, 1094-0021-0028)
14. Rūmai, vad. Kirdėjų (20762, G390K1, 1094-0034-2018)
15. Oficina (28002, G390K2, 1094-0034-0023)
16. Vežiminė (28003, G390K3, 1094-0034-0012)
17. Tvorą (28004, G390K4, 1094-0034-0045)
18. Pastatas (33498, 1094-0034-4012)
19. Vilniaus kanalizacijos sistemos kolektoriaus pirmasis fragmentas (28260, S884)
20. Pilies tiltas (11629, S14)
21. Senojo arsenalo vakarų korpuso liekanos (37115)
22. Pilies kalnas
23. Vakarų atraminė siena
24. Šiaurės atraminė siena
25. Šv. Onos ir šv. Barboros bažnyčios liekanos
26. Aukštutinės pilies gynybinio mūro liekanos
27. Tilto per Vilnią liekanos
28. Keliai ir takai
29. Grindiniai
30. Šaltinėlis
31. Gynybinės sienos su vartais ir bokštais vieta
32. Vyskupų rūmų vieta
33. Vyriausiojo tribunolo rūmų vieta
34. Senojo arsenalo pietų korpuso vieta
35. Pilies ir žemės teismo rūmų vieta
36. Pakustošo namo vieta
37. Kapitulos pastato vieta
38. Vėjų namo vieta
39. Antros oficinų vieta
40. Radvilų rūmų, trečios oficinų vieta
41. Misionierių namo vieta
42. Drabantų namo vieta
43. Vartų bokšto vieta
44. Apvaliojo bokšto vieta
45. Sienos vieta
46. Vartų į Radvilų kiemą vieta
47. Mūrų liekanos Aukštutinės pilies kalno ŠV šlaite
48. Mūrų liekanos Aukštutinės pilies kalno PR šlaite

Teritorijoje esančios vertingosios savybės:

22. Pilies kalnas
23. Vakarų atraminė siena
24. Šiaurės atraminė siena
25. Šv. Onos ir šv. Barboros bažnyčios liekanos
26. Aukštutinės pilies gynybinio mūro liekanos
27. Tilto per Vilnią liekanos
28. Keliai ir takai
29. Grindiniai
30. Šaltinėlis
31. Gynybinės sienos su vartais ir bokštais vieta
32. Vyskupų rūmų vieta
33. Vyriausiojo tribunolo rūmų vieta
34. Senojo arsenalo pietų korpuso vieta
35. Pilies ir žemės teismo rūmų vieta
36. Pakustošo namo vieta
37. Kapitulos pastato vieta
38. Vėjų namo vieta
39. Antros oficinų vieta
40. Radvilų rūmų, trečios oficinų vieta
41. Misionierių namo vieta
42. Drabantų namo vieta
43. Vartų bokšto vieta
44. Apvaliojo bokšto vieta
45. Sienos vieta
46. Vartų į Radvilų kiemą vieta
47. Mūrų liekanos Aukštutinės pilies kalno ŠV šlaite
48. Mūrų liekanos Aukštutinės pilies kalno PR šlaite




Lapų išsidėstymo schema

Teritorijoje esantys, vertingų savybių požymių turintys objektai:

47. Vasaros kavinės pastatas

Teritorijoje esantys kiti objektai:

48. Pirmas pastatas
49. Antras pastatas
50. Keltuvas
51. Transformatorinė
52. Trečias pastatas
53. Paminklas karaliui Mindaugui
54. Paminklas LDK kunigaikščiui Gediminui
55. Memorialinis akmuo „Vilnius 1323-1973“
56. Spaudos kioskas
57. Tualetas
58. Ketvirtas pastatas
59. Teniso kortai
60. Penktas pastatas
61. Tiltas per Vilnią
62. Priestatas
63. Tvorą
64. Dekoratyvinė skulptūra „Lietuviška baladė“

	KULTŪROS PAVELDO CENTRAS	Arkikatedros Bazilikos, Žemutinės ir Aukštutinės pilių pastatų, jų liekanų ir kitų statinių komplekso (642, G205K, A1960)
		apibrėžtų teritorijos bei apsaugos zonos ribų plano projektas
Teritorijos bei apsaugos zonos ribas ir vertingąsias savybes pažymėjo Duomenų skyriaus Urbanizuotų vietovių poskyrio		
vedėja		Violeta Bruzgelevičiūtė
Plano projektą sudarė Duomenų skyriaus Statinių vyr. paminklotvarkininkė (Licencija Nr. G - 449 - (793). Kvalifikacijos pažymėjimo Nr.: 1GKV-1299)		Rima Putrimienė
Plano projektą patikrino Duomenų skyriaus vedėja		Giedrė Radvilavičienė
Plano projektą priėmė direktorius		Virgilijus Kačinskas 2019-07-12

Arkikatedros bazilikos, Žemutinės ir Aukštutinės pilių pastatų, jų liekanų ir kitų statinių komplekso Naujasis arsenalas

★★★★★

Aprašymas

Unikalus objekto kodas

24704

Pilnas pavadinimas

Arkikatedros bazilikos, Žemutinės ir Aukštutinės pilių pastatų, jų liekanų ir kitų statinių komplekso Naujasis arsenalas

Adresas

Vilniaus miesto sav., Vilniaus m., Arsenalo g. 1

Įregistravimo registre data

1999-01-15

Statusas

Paminklas

Objekto reikšmingumo lygmuo yra

Nacionalinis

Rūšis

Nekilnojamasis

Vertybė pagal sandarą

Į kompleksą įeinantis

Seni kodai

Kodas registre iki 2005.04.19: G205K4P

Priklauso kompleksui

Arkikatedros bazilikos, Žemutinės ir Aukštutinės pilių pastatų, jų liekanų ir kitų statinių kompleksas

Eil.Nr. komplekse

4

Autorius

XVIII a. pab. rekonstrukcijos autorius M. Knakfusas (prieš 1742 - po1821), statytojas Mykolas Kazimieras Oginskis (1728-1800)

Amžius

pastatytas XIV a. II p., rekonstruotas XVI a. prie Žemutinės pilies gynybinės sienos – ŠV fasado – pristatant du priestatus, XVIII a. pab. išplečiant ir pritaikant arsenalui, suformuojant dabartinį tūrį, XIX a. pr. pristatant įėjimo portiką, 1960-1965 m. rekonstruotas pagal archit. S. Lasavicko (1926-1998) ir inž. N. Kitkausko (1931) projektą, pritaikant muziejui

Vertingųjų savybių pobūdis

Architektūrinis (lemiantis reikšmingumą unikalus);Istorinis (lemiantis reikšmingumą svarbus);

Vertingosios savybės

7.1.1.2. tūris - **kompaktinis, išėsto, per vidurį siaurėjančio stačiakampio plano, 2 a., su pastoge ir rūšiais** (prie pastato Š kampo yra Žemutinės pilies gynybinės sienos bokšto po žeme išlikusios pamatų ir sienų mūro liekanos; pastogėje įrengtos muziejaus fondų saugyklų patalpos; TRP 4; BR Nr. 22-24; IKONOGN Nr. 3-17, 19-21, 25, 29, 48-54; FF Nr. 2, 15, 16, 35, 690-697; 2011 m.); **stogo forma - valminė** (-; stogo konstrukcija pakeista 1960-1965 m.; BR Nr. 23-24; IKONOGN Nr. 8, 25, 29, 48-51, 54; FF Nr. 690-697; 2011 m.); **dangos medžiaga ar jos tipas - molio čerpių dangos tipas** (-; yra naujai įrengtų ventiliacijos kaminių, PR pusėje - tūrinių ir plokštuminių stoglangių, būklė gera; IKONOGN Nr. 25, 54; FF Nr. 690-699, 703, 707-708, 714-715; 2011 m.);

7.1.1.3. aukštų išplanavimas - **kapitalinių sienų tinklas** (-; aukštų patalpos išdėstytos anfiladiškai pritaikant muziejaus ekspozicijai, būklė patenkinama; BR Nr. 22-24; IKONOGR Nr. 13, 48; FF Nr. 690-697, 730-733; 2011 m.); **sienų angos, nišos - XVI a. angų fragmentai ŠV fasado PV dalyje** (atidengti 1960-1965 m.; būklė patenkinama; BR Nr. 23-24; FF Nr. 708-709; 2011 m.); **rūsio, I-II a. patalpų arkinių sąramų angos ir nišos** (-; būklė patenkinama; BR Nr. 22-24; FF Nr. 716-718, 723-725, 728, 730-732; 2011 m.);

7.1.1.4. fasadų architektūrinis sprendimas - **klasicizmo stiliaus fasadų architektūrinio sprendimo visuma** (-; būklė gera; BR Nr. 22-24; IKONOGR Nr. 13, 25, 29, 48-54; FF Nr. 690-714; 2011 m.); **fasadų architektūros tūrinės detalės - ŠV fasado portikas, paremtas šešiomis dorėninėmis apskrito skerspjūvio kolonomis su pusapskrite įėjimo arka centrinėje dalyje, užbaigtas laiptuotu frontonu** (-; būklė gera; BR Nr. 22-24; IKONOGR Nr. 9, 11, 13, 16, 21, 25, 48-51, 54; FF Nr. 690-714; 2011 m.); **ŠR fasado stačiakampis raudonų plytų mūro buv. kalėjimo priestatas trišlaičiu stogeliu** (restauruotas XX a. II p., prie ŠV fasado vykdant tyrimus rastos dviejų XVI a. bokštelių liekanos; rekonstrukcijos metu nugriauti laiptinių tęsinuose prie ŠV fasado buvę XIX a. priestatai, būklė gera; BR Nr. 22-24; IKONOGR Nr. 8-9, 13, 16, 19, 21, 25, 51; FF Nr. 695-696; 715-716; 2011 m.); **S kampo tinkuoto plytų mūro kontraforsas** (-; būklė gera; BR Nr. 22-24; IKONOGR Nr. 13; 16, 19, 21, 25, 54; FF Nr. 697, 704; 2011 m.);

7.1.1.5. konstrukcijos - **akmenų-plytų mūro, dalies pastato arkiniai, pamatai su rūsio sienomis** (PR kampe sudėti ant medžio rąstų, pamatai netyrinėti, žr. 15.11; rūsio sienų būklė patenkinama; BR Nr. 23-24; FF Nr. 718-728; 2011 m.); **cilindriniai rūsio patalpų skliautai, skliautų liekanos centrinėje bei ŠR pastato dalyse** (rūsių liekanų rasta per visą gynybinės sienos ilgį; 1960-1965 m. rūšiai įrengti centrinėje ir PV pastato dalyse, dalyje patalpų su g/b perdangomis, būklė patenkinama; BR Nr. 23-24; FF Nr. 718-728; 2011 m.); **tinkuoto plytų mūro išorinės kapitalinės sienos; akmenų-plytų mūro Žemutinės pilies gynybinės sienos liekanos ŠV sienos mūro šerdyje** (-; būklė patenkinama; BR Nr. 22-24; IKONOGR Nr. 3-17, 19-21, 25, 29, 48-54; FF Nr. 690-697, 709, 730-732; 2011 m.); **kryžminiai laiptinių skliautai** (-; muziejaus patalpų perdangos g/b plokščių, būklė gera; BR Nr. 22-24; FF Nr. 733; 2011 m.); **funkcinė įranga - skersinės I-II a. PV ir ŠR laiptų narvelių sienos** (-; nauji g/b laiptai įrengti per 1960-1965 m. rekonstrukciją, būklė gera; BR Nr. 22-24; IKONOGR Nr. 13, 48; FF Nr. 733; 2011 m.); **centrinės dalies rūsio laiptinė** (-; būklė gera; BR Nr. 22-24; IKONOGR Nr. FF Nr. 723; 2011 m.); **stalių ir kiti gaminiai - medinių langų konstrukcijų ir skaidymo tipas** (-; būklė gera; BR Nr. 23; FF Nr. 706, 709; 2011 m.);

Dokumentai

1. KVAD įsakymas; 1996-12-23; Nr: 161 ;
2. KVAD direktoriaus įsakymas; 1999-01-15; Nr: 12 ;
3. Dėl skelbimo kultūros paminklais; 2001-11-20; Nr: 1378 ;
4. Dėl pripažinimo valstybės saugomu; 2005-04-29; Nr: IV-190;
5. Dėl išskirtinę kultūrinę vertę turinčių nekilnojamojo kultūros paveldo objektų ir pastatų ir patalpų, skirtų saugoti ir eksponuoti kilnojamasias kultūros vertybes, sąrašų patvirtinimo; 2007-02-07; Nr: 193;
6. Dėl valstybinės reikšmės istorijos, archeologijos ir kultūros objektų sąrašo patvirtinimo; 2007-06-19; Nr: 659;
7. Dėl duomenų patikslinimo; 2012-07-10; Nr: KPD-RM-1697;

Nuotraukos

[690](#)

[691](#)

[692](#)

[693](#)

[694](#)

[695](#)

[696](#)

[697](#)

[Daugiau...](#)

Naujas komentaras / nuotrauka



VILNIAUS MIESTO SAVIVALDYBĖS ADMINISTRACIJA

PRITARIU
Infrastruktūros skyriaus vedėjas
Virginijus Pauža

INŽINERINIO STATINIO PROJEKTINIŲ PASIŪLYMŲ RENGIMO UŽDUOTIS

2021-10 Nr. A358- /21 (2.9.4.5E-INF)

Eil. Nr.	Pavadinimas	Reikalavimai
I. Bendra informacija apie projektą		
1.	Projekto pavadinimas	<i>Šilumos tiekimo tinklų nuo taško „A“ iki taško „B“ (Arsenalų g. 1), Vilniuje, statybos projektas</i>
2.	Statytojas	<i>Lietuvos nacionalinis muziejus</i>
3.	Užsakovas	<i>Lietuvos nacionalinis muziejus</i>
4.	Projektuotojas	<i>UAB „Meysso“, el. p. info@meysso.com, Tel. Nr.: +370 623 00883</i>
5.	Pagrindinė statinio naudojimo paskirtis	<i>Inžineriniai statiniai; Šilumos tinklai</i>
6.	Projektinių pasiūlymų rengimo tikslas	<i>- Informuoti visuomenę apie visuomenei svarbaus statinio projektavimą pagal statybos techninio reglamento STR 1.04.04:2017 „Statinio projektavimas, projekto ekspertizė“</i>
7.	Statinio (-ių) ar statinių grupės kategorija (pagal STR 1.01.03:2017 „Statinių klasifikavimas“)	<i>Nesudėtingasis statinys</i>
8.	Kita informacija (kultūros paveldo, saugomos teritorijos)	<i>Vilniaus piliavietė, vad. Gedimino kalnu, Pilies kalnu, Aukštutine ir Žemutine pilimi. Unikalus objekto kodas: 141</i> <ul style="list-style-type: none"> • Arkikatedros bazilikos, Žemutinės ir Aukštutinės pilių pastatų, jų liekanų ir kitų statinių kompleksas Unikalus objekto kodas: 642 • Vilniaus senamiestis. Unikalus objekto kodas: 16073 • Vilniaus senojo miesto ir priemiesčių archeologinė vietovė. Unikalus objekto kodas: 25504 • Arkikatedros bazilikos, Žemutinės ir Aukštutinės pilių pastatų, jų liekanų ir kitų statinių komplekso Naujasis arsenalas. Unikalus kodas: 24704
9	Esamos statinio konstrukcijos, jų funkcinė	-

	paskirtis.	
II. Projektinių pasiūlymų apimtis ir statytojo pateikiami duomenys		
10.	Projektinių pasiūlymų apimtis	<ul style="list-style-type: none"> - aiškinamasis raštas; - dangų atstatymo planas; - skersiniai profiliai; - kita pagal STR 1.04.04:2017 „Statinio projektavimas, projekto ekspertizė“ reikalavimus.
11.	Pateikiami dokumentai, nurodomi projektinių pasiūlymų rengimo dokumentams taikomi teisės aktai.	<ul style="list-style-type: none"> - Pasiūlymus rengti vadovaujantis Statybos įstatymu, statybos techniniais reglamentais, kitais teisės aktais, reglamentuojančiais statinio saugos ir paskirties reikalavimus, higienos normomis. - Želdinių apsaugos, vykdant statybos darbus, taisyklės, patvirtintos LR aplinkos ministro 2010-03-15 įsakymu Nr. DI-193.
III. Reikalavimai projektiniams pasiūlymams		
12.	Esminiai funkciniai (paskirties) reikalavimai statiniui	- Inžinerinius tinklus projektuoti vadovaujantis inžinerinių tinklų savininkų/valdytojų išduotomis prisijungimo sąlygomis.
13.	Reikalavimai architektūros (estetinius aplinkai, kraštovaizdžiui	<ul style="list-style-type: none"> - Susisiekimo sistemos dizaino detalės, elementų pločiai, skerspjūviai turi išlaikyti vieningus funkciškai pagrindžiamus parametrus. -Projekto sprendiniuose numatyti „suvesti“ vienodas dangas, kad jos nebūtų skirtingos, nedisonuotų „viduryje kelio, tako“.
14.	Nurodymai sprendinių derinimui, jų pritarimui	<ul style="list-style-type: none"> - Sprendinius derinti su sąlygas išdavusiomis institucijomis, statinių savininkais, teisės aktais nustatyta tvarka. - Projektinius pasiūlymus derinti su Infrastruktūros darbų priežiūros ir inžinerinių statinių projektų ir projektinių pasiūlymų vertinimo darbo grupe.
15.	Nurodymai projektinių pasiūlymų vaizdinės informacijos parengimui	-
16.	Reikalavimai projekto rengimo dokumentų kalbai (-oms).	Lietuvių k.
17.	Reikalavimai projekto rengimo dokumentų įforminimui, sudėčiai).	<ul style="list-style-type: none"> - projekto originalo – 1 egz., kopijos – 2 egz. - dokumentai pateikiami elektronine forma, pdf formatu, pasirašyti el. parašu, 2 vnt. skaitmeninėje laikmenoje.
IV. Projektuotojo autorines teises ir galimi projekto keitimai		
18.	Projektuotojas turi jo parengtų projektinių pasiūlymų autorines teises. Statytojas be projektuotojo sutikimo projekto kopijas gali naudoti tik tam tikslui, kuriam skirtas Projektas.	

DETALŪS METADUOMENYS

Dokumento sudarytojas (-ai)	Vilniaus miesto savivaldybės Infrastruktūros skyrius, Konstitucijos pr. 3, LT-09601, Vilnius
Dokumento pavadinimas (antraštė)	DĖL PRAŠYMO SUTEIKTI PASLAUGĄ
Dokumento registracijos data ir numeris	2021-10-28, A358-87/21(2.9.4.5E-INF)
Adresatas	–
Dokumentą derino	Vilniaus miesto savivaldybės Vyriausioji specialistė, pavaduojanti poskyrio vedėją Gerda Bareikienė
Veiksmo atlikimo data ir laikas	2021-10-28 13:10:57
Dokumentą derino	Vilniaus miesto savivaldybės Vyresnysis patarėjas Arūnas Visockas
Veiksmo atlikimo data ir laikas	2021-10-28 15:20:43
Dokumentą pasirašė	Vilniaus miesto savivaldybės Skyriaus vedėjas Virginijus Pauža
Veiksmo atlikimo data ir laikas	2021-10-28 15:43:40
Registratorius	Vilniaus miesto savivaldybės Vyriesnioji specialistė Irena Čepukoitė
Veiksmo atlikimo data ir laikas	2021-10-28 15:45:39
Dokumento nuorašo atspausdinimo data ir jį atspausdinęs darbuotojas	2021-10-28 atspausdino Vilniaus miesto savivaldybės Vyriesnioji specialistė Irena Čepukoitė

Nuorašas tikras
Vilniaus miesto savivaldybė
2021-10-28

DETALŪS METADUOMENYS

Dokumento sudarytojas (-ai)	Vilniaus miesto savivaldybė 188710061, Konstitucijos pr. 3, LT-09601, Vilnius
Dokumento pavadinimas (antraštė)	DĖL PRITARIMO ŠILUMOS TIEKIMO TINKLŲ NUO TAŠKO „A“ IKI TAŠKO „B“ (ARSENALO G. 1) PROJEKTINIAMS PASIŪLYMAMS
Dokumento registracijos data ir numeris	2022-03-07 Nr. A51-27828/22(3.3.2.26E-MPA)
Dokumento gavimo data ir dokumento gavimo registracijos numeris	–
Dokumento specifikacijos identifikavimo žymuo	ADOC-V1.0
Parašo paskirtis	Pasirašymas
Parašą sukūrusio asmens vardas, pavardė ir pareigos	Mindaugas Pakalnis, Vilniaus miesto savivaldybės administracijos vyriausiasis architektas, Administracijos direktorius
Sertifikatas išduotas	MINDAUGAS PAKALNIS LT
Parašo sukūrimo data ir laikas	2022-03-04 18:36:58 (GMT+02:00)
Parašo formatas	XAdES-X-L
Laiko žyme nurodytas laikas	2022-03-04 18:37:22 (GMT+02:00)
Informacija apie sertifikavimo paslaugų teikėją	EID-SK 2016, AS Sertifitseerimiskeskus EE
Sertifikato galiojimo laikas	2020-11-03 20:19:13 – 2025-11-02 23:59:59
Informacija apie būdus, naudotus metaduomenų vientisumui užtikrinti	"Registravimas" paskirties metaduomenų vientisumas užtikrintas naudojant "RCSC IssuingCA, VI Registru centras - i.k. 124110246 LT" išduotą sertifikatą "Dokumentų valdymo sistema Avilys, Vilniaus miesto savivaldybės administracija, i.k. 188710061 LT", sertifikatas galioja nuo 2021-12-20 09:38:49 iki 2024-12-19 09:38:49
Pagrindinio dokumento priedų skaičius	–
Pagrindinio dokumento priedamų dokumentų skaičius	–
Priedamo dokumento sudarytojas (-ai)	–
Priedamo dokumento pavadinimas (antraštė)	–
Priedamo dokumento registracijos data ir numeris	–
Programinės įrangos, kuria naudojantis sudarytas elektroninis dokumentas, pavadinimas	Dokumentų valdymo sistema „Avilys“, versija 3.5.56
Informacija apie elektroninio dokumento ir elektroninio (-ių) parašo (-ų) tikrinimą (tikrinimo data)	Atitinka specifikacijos keliamus reikalavimus. Visi dokumente esantys elektroniniai parašai galioja (2022-03-07 07:22:16)
Paieškos nuoroda	–
Papildomi metaduomenys	Nuorašą suformavo 2022-03-07 07:22:16 Dokumentų valdymo sistema „Avilys“