



GRAFINĖ DALIS




<ul style="list-style-type: none"> Projektuojamos teritorijos riba Aplinkinių skylių ribos Projektuojamos gatvės ribos Žaliosios erdvės darbo teritorijoje Žaliosios erdvės ne darbo teritorijoje Esama žvyro danga žaidimų aikštelėse Esama smėlio danga/smėtis Esami bendruomeniniai daržai Esami medžiai Sodiniai medžiai Sodiniai krūmai Dolomitinės skalos danga F -2-5mm Dolomitinės skalos danga F -5-11mm Betonų blokų danga su žolės tarpais Plastikinės vejos korys Metalinių grotelių danga Medžio masyvo suoliai Amfiteatro suoliai Suoliai su atlošu Nauja žaidimų įranga Pliknko stalai ir griliai Šiukšlių dėžės Persirengimo kabinos Gultai Medžio kompozito terasos Dvigubi gultai Mediniai liepteliai Medinė terasa Medinė daržų tvora Projektuojami laiptai Šviestuvai Dviraičių stovai 	<ul style="list-style-type: none"> 1 Automobilių stovėjimo aikštelė 2 Vieta laikiniams viešiesiems tualetams 3 Scena renginiams 4 Esamos žaidimų aikštelės praplėtimas papildant ją natūraliais žaidimų elementais 5 Grilli zona 6 Sporto aikštelė 7 Paglūdimio zona - medinės vandens terasos, atvira žaliąji zona deginimui 8 5% medinis takas jungiantis paupį su esama takų infrastruktūra 9 8% medinis pandusas jungiantis paupį su esama takų infrastruktūra 10 5% dolomitinės skalos takas apjungiantis takų infrastruktūra be laiptų 11 Paupio miškas tik minimaliai valomas, paliekamas natūralus kaip kraštovaizdinių vertybė 	<table border="1" style="width: 100%; border-collapse: collapse;"> <tr> <td style="width: 20%;">0</td> <td style="width: 20%;">2020 08</td> <td style="width: 60%;"></td> </tr> <tr> <td>LAIDA</td> <td>ISLEIDIMO DATA</td> <td>LAIDOS STATUSAS, KEITIMO PRIEŽASTIS (JEI TAIKOMA)</td> </tr> <tr> <td>KVAL. PATV. DOK. NR.</td> <td></td> <td>Statinio projekto pavadinimas</td> </tr> <tr> <td></td> <td>Kr. Arch. G. Tamašauskaitė</td> <td>VIESŲIŲ ERDVĖ, ESANTI GRIGIŠKIŲ SENIŲNIOJE, AFINDEVIČŲ GATVĖJE SUTVARKYMO PROJEKTIJAI PASIŲLYMAI</td> </tr> <tr> <td></td> <td></td> <td>Statinio numeris ir pavadinimas, dokumento pavadinimas</td> </tr> <tr> <td></td> <td></td> <td>SKLYPO SUTVARKYMO PLANAS</td> </tr> <tr> <td></td> <td></td> <td>A1 1:1000</td> </tr> <tr> <td></td> <td></td> <td>Laida</td> </tr> <tr> <td></td> <td></td> <td>0</td> </tr> <tr> <td>LT</td> <td>Statytojas ir (arba) užsakovas Vilniaus miesto savivaldybė</td> <td>Dokumento žymuo VP19-117-00-PP-SP</td> </tr> <tr> <td></td> <td></td> <td>Lapas</td> </tr> <tr> <td></td> <td></td> <td>Lapų</td> </tr> <tr> <td></td> <td></td> <td>1 1</td> </tr> </table>	0	2020 08		LAIDA	ISLEIDIMO DATA	LAIDOS STATUSAS, KEITIMO PRIEŽASTIS (JEI TAIKOMA)	KVAL. PATV. DOK. NR.		Statinio projekto pavadinimas		Kr. Arch. G. Tamašauskaitė	VIESŲIŲ ERDVĖ, ESANTI GRIGIŠKIŲ SENIŲNIOJE, AFINDEVIČŲ GATVĖJE SUTVARKYMO PROJEKTIJAI PASIŲLYMAI			Statinio numeris ir pavadinimas, dokumento pavadinimas			SKLYPO SUTVARKYMO PLANAS			A1 1:1000			Laida			0	LT	Statytojas ir (arba) užsakovas Vilniaus miesto savivaldybė	Dokumento žymuo VP19-117-00-PP-SP			Lapas			Lapų			1 1
0	2020 08																																								
LAIDA	ISLEIDIMO DATA	LAIDOS STATUSAS, KEITIMO PRIEŽASTIS (JEI TAIKOMA)																																							
KVAL. PATV. DOK. NR.		Statinio projekto pavadinimas																																							
	Kr. Arch. G. Tamašauskaitė	VIESŲIŲ ERDVĖ, ESANTI GRIGIŠKIŲ SENIŲNIOJE, AFINDEVIČŲ GATVĖJE SUTVARKYMO PROJEKTIJAI PASIŲLYMAI																																							
		Statinio numeris ir pavadinimas, dokumento pavadinimas																																							
		SKLYPO SUTVARKYMO PLANAS																																							
		A1 1:1000																																							
		Laida																																							
		0																																							
LT	Statytojas ir (arba) užsakovas Vilniaus miesto savivaldybė	Dokumento žymuo VP19-117-00-PP-SP																																							
		Lapas																																							
		Lapų																																							
		1 1																																							

ESAMA SITUACIJA



VIZUALIZACIJA




0	2020 08	LAIDOS STATUSAS, KEITIMO PRIEŽASTIS (JEI TAIKOMA)		
LAIDA	IŠLEIDIMO DATA	Statinio projekto pavadinimas		
KVAL. PATV. DOK. NR.	 VILNIAUS PLANAS	VIEŠOJI ERDVĖ, ESANTI GRIGIŠKIŲ SENIŪNIUOJE, AFINDEVIČIŲ GATVĖJE SUTVARKYMO PROJEKTINIAI PASIŪLYMAI		
Kr. Arch.	G. Tamašauskaitė	Statinio numeris ir pavadinimas, dokumento pavadinimas	Laida	
		VIZUALIZACIJA NR. 1	0	
LT	Statytojas ir (arba) užsakovas Vilniaus miesto savivaldybė	Dokumento žymuo VP19-117-00-PP-V1	Lapas	Lapų
			1	3



ESAMA SITUACIJA

VIZUALIZACIJA



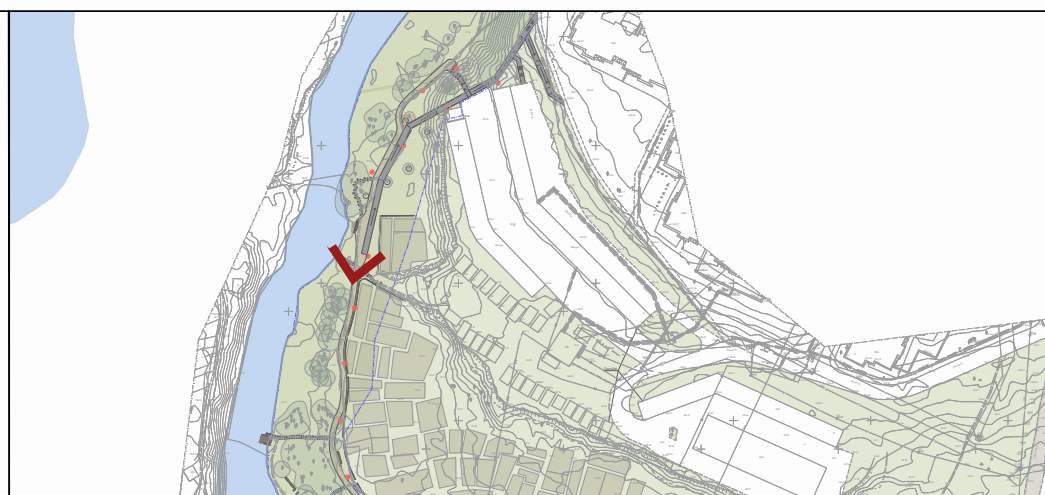
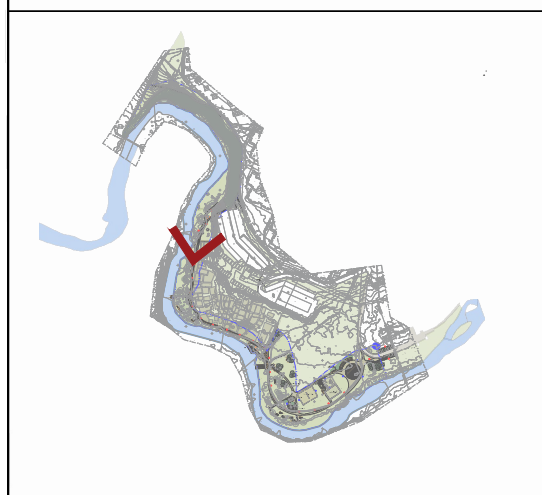
0	2020 08	LAIDOS STATUSAS, KEITIMO PRIEŽASTIS (JEI TAIKOMA)		
LAIDA	IŠLEIDIMO DATA	Statinio projekto pavadinimas		
KVAL. PATV. DOK. NR.		VIEŠOJI ERDVĖ, ESANTI GRIGIŠKIŲ SENIŪNijoje, AFINDEVIČIŲ GATVĖJE SUTVARKYMO PROJEKTINIAI PASIŪLYMAI		
Kr. Arch.	G. Tamašauskaitė	Statinio numeris ir pavadinimas, dokumento pavadinimas	Laida	
		VIZUALIZACIJA NR. 2	0	
LT	Statytojas ir (arba) užsakovas Vilniaus miesto savivaldybė	Dokumento žymuo VP19-117-00-PP-V2	Lapas	Lapų
			2	3




ESAMA SITUACIJA

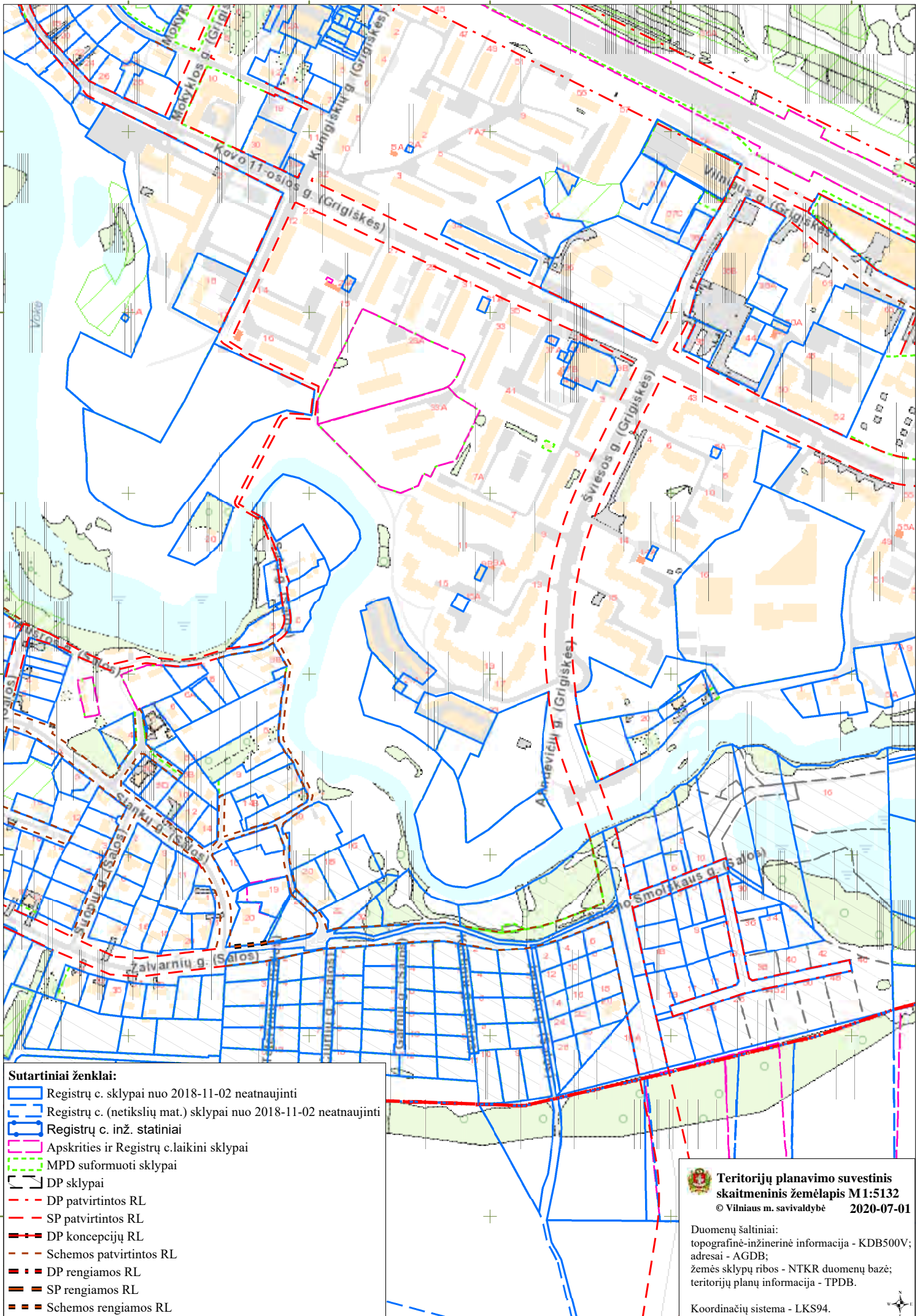


VIZUALIZACIJA
















0	2020 08	LAIDOS STATUSAS, KEITIMO PRIEŽASTIS (JEI TAIKOMA)		
LAIDA	IŠLEIDIMO DATA	Statinio projekto pavadinimas		
KVAL. PATV. DOK. NR.	 VILNIAUS PLANAS	VIEŠOJI ERDVĖ, ESANTI GRIGIŠKIŲ SENIŪNIUJE, AFINDEVIČIŲ GATVĖJE SUTVARKYMO PROJEKTINIAI PASIŪLYMAI		
Kr. Arch.	G. Tamašauskaitė	Statinio numeris ir pavadinimas, dokumento pavadinimas	Laida	
		VIZUALIZACIJA NR. 3	0	
LT	Statytojas ir (arba) užsakovas Vilniaus miesto savivaldybė	Dokumento žymuo VP19-117-00-PP-V3	Lapas	Lapų
			3	3

KITI DOKUMENTAI



Sutartiniai ženklai:

-  Registrų c. sklypai nuo 2018-11-02 neatnaujinti
-  Registrų c. (netikslų mat.) sklypai nuo 2018-11-02 neatnaujinti
-  Registrų c. inž. statiniai
-  Apskritis ir Registrų c. laikini sklypai
-  MPD suformuoti sklypai
-  DP sklypai
-  DP patvirtintos RL
-  SP patvirtintos RL
-  DP koncepcijų RL
-  Schemos patvirtintos RL
-  DP rengiamos RL
-  SP rengiamos RL
-  Schemos rengiamos RL



**Teritorijų planavimo suvestinis
skaitmeninis žemėlapis M1:5132**
© Vilniaus m. savivaldybė 2020-07-01

Duomenų šaltiniai:
topografinė-inžinerinė informacija - KDB500V;
adresai - AGDB;
žemės sklypų ribos - NTKR duomenų bazė;
teritorijų planų informacija - TPDB.

Koordinacių sistema - LKS94.




VALSTYBĖS ĮMONĖ REGISTRŲ CENTRAS

 Lvovo g. 25-101, 09320 Vilnius, tel. (8 5) 2688 262, el. p. info@registorcentras.lt
 Duomenys kaupiami ir saugomi Juridinių asmenų registre, kodas 124110246

NEKILNOJAMOJO TURTO REGISTRO DUOMENŲ BAZĖS IŠRAŠAS

2020-07-01 07:15:37

1. Nekilnojamojo turto registre įregistruotas turtas:

 Registro Nr.: **44/2158817**
 Registro tipas: **Žemės sklypas**
 Sudarymo data: **2017-08-31**
Vilniaus m. sav., Grigiškės
2. Nekilnojamieji daiktai:

2.1.

Žemės sklypas
Vilniaus m. sav., Grigiškės
Pastaba. Adreso objektui adresas nesuteiktas

 Unikalus daikto numeris: **4400-4725-0540**
 Žemės sklypo kadastro numeris ir kadastro vietovės pavadinimas: **7937/0002:297 Grigiškių k.v.**
 Daikto pagrindinė naudojimo paskirtis: **Kita**
 Žemės sklypo naudojimo būdas: **Rekreacinės teritorijos**
 Žemės sklypo plotas: **1.1096 ha**
 Užstatyta teritorija: **1.0099 ha**
 Kitos žemės plotas: **0.0997 ha**
 Žemės ūkio naudmenų našumo balas: **40.0**
 Matavimų tipas: **Žemės sklypas suformuotas atliekant kadastrinius matavimus**
 Indeksuota žemės sklypo vertė: **47046 Eur**
 Žemės sklypo vertė: **29404 Eur**
 Vidutinė rinkos vertė: **309000 Eur**
 Vidutinės rinkos vertės nustatymo data: **2017-05-17**
 Vidutinės rinkos vertės nustatymo būdas: **Masinis vertinimas**
 Kadastro duomenų nustatymo data: **2017-05-15**
3. Daikto priklausiniai iš kito registro: įrašų nėra
4. Nuosavybė:

4.1.

Nuosavybės teisė
 Savininkas: **LIETUVOS RESPUBLIKA, a.k. 111105555**
 Daiktas: **žemės sklypas Nr. 4400-4725-0540, aprašytas p. 2.1.**
 Įregistravimo pagrindas: **2017-08-23 Nacionalinės žemės tarnybos teritorinio skyriaus vedėjo sprendimas Nr. 49SK-1816-(14.49.109.)**
 Įrašas galioja: **Nuo 2017-09-06**
5. Valstybės ir savivaldybių žemės patikėjimo teisė:

5.1.

Valstybinės žemės patikėjimo teisė
 Patikėtinis: **Nacionalinė žemės tarnyba prie Žemės ūkio ministerijos, a.k. 188704927**
 Daiktas: **žemės sklypas Nr. 4400-4725-0540, aprašytas p. 2.1.**
 Įregistravimo pagrindas: **2017-08-23 Nacionalinės žemės tarnybos teritorinio skyriaus vedėjo sprendimas Nr. 49SK-1816-(14.49.109.)**
 Įrašas galioja: **Nuo 2017-09-06**
6. Kitos daiktinės teisės : įrašų nėra
7. Juridiniai faktai: įrašų nėra
8. Žymos: įrašų nėra
9. Teritorijos, kuriose taikomos specialiosios žemės naudojimo sąlygos:

9.1.

Paviršinių vandens telkinių pakrantės apsaugos juostos (VI skyrius, aštuntasis skirsnis)
 Daiktas: **žemės sklypas Nr. 4400-4725-0540, aprašytas p. 2.1.**
 Įregistravimo pagrindas: **2019-06-06 Lietuvos Respublikos specialiųjų žemės naudojimo sąlygų įstatymas Nr. XIII-2166**
2019-12-19 Lietuvos Respublikos žemės ūkio ministro įsakymas Nr. 3D-711
 Plotas: **0.1699 ha**
 Įrašas galioja: **Nuo 2020-01-02**

9.2.

Paviršinių vandens telkinių apsaugos zonos (VI skyrius, septintasis skirsnis)
 Daiktas: **žemės sklypas Nr. 4400-4725-0540, aprašytas p. 2.1.**
 Įregistravimo pagrindas: **2019-06-06 Lietuvos Respublikos specialiųjų žemės naudojimo sąlygų įstatymas Nr. XIII-2166**
2019-12-19 Lietuvos Respublikos žemės ūkio ministro įsakymas Nr. 3D-711
 Plotas: **1.1096 ha**
 Įrašas galioja: **Nuo 2020-01-02**

9.3.

Vandens tiekimo ir nuotekų, paviršinių nuotekų tvarkymo infrastruktūros apsaugos zonos (III skyrius, dešimtas skirsnis)
 Daiktas: **žemės sklypas Nr. 4400-4725-0540, aprašytas p. 2.1.**
 Įregistravimo pagrindas: **2019-06-06 Lietuvos Respublikos specialiųjų žemės naudojimo sąlygų įstatymas Nr. XIII-2166**
2019-12-19 Lietuvos Respublikos žemės ūkio ministro įsakymas Nr. 3D-711
 Plotas: **0.0189 ha**
 Įrašas galioja: **Nuo 2020-01-02**

9.4.

Aerodromo apsaugos zonos (III skyrius, pirmasis skirsnis)
 Daiktas: **žemės sklypas Nr. 4400-4725-0540, aprašytas p. 2.1.**
 Įregistravimo pagrindas: **2019-06-06 Lietuvos Respublikos specialiųjų žemės naudojimo sąlygų įstatymas Nr. XIII-2166**
2019-12-19 Lietuvos Respublikos žemės ūkio ministro įsakymas Nr. 3D-711
 Plotas: **1.1096 ha**

Įrašas galioja: **Nuo 2020-01-02****10. Daikto registravimas ir kadastro žymos:**

10.1.

Suformuotas naujas (daikto registravimas)

Daiktas: žemės sklypas Nr. 4400-4725-0540, aprašytas p. 2.1.

Įregistravimo pagrindas: **2017-08-23 Nacionalinės žemės tarnybos teritorinio skyriaus vedėjo sprendimas Nr. 49SK-1816-(14.49.109.)**Įrašas galioja: **Nuo 2017-08-31**

10.2.

Kadastrinius matavimus atliko (kadastro žyma)**GIEDRIUS LEBENKAS**

Daiktas: žemės sklypas Nr. 4400-4725-0540, aprašytas p. 2.1.

Įregistravimo pagrindas: **2015-11-04 Kvalifikacijos pažymėjimas Nr. 2M-M-2329
2017-05-15 Nekilnojamojo daikto kadastro duomenų byla**Įrašas galioja: **Nuo 2017-08-31****11. Registro pastabos ir nuorodos:** įrašų nėra**12. Kita informacija:** įrašų nėra**13. Informacija apie duomenų sandoriui tikslinimą:** įrašų nėra

Dokumentą atspausdino

DAINIUS NAGINĖ



**SUSIRINKIMO DĖL
VIEŠOSIOS ERDVĖS, ESANČIOS GRIGIŠKIŲ SENIŪNIJOJE AFINDEVIČIŲ GATVĖJE
SUTVARKYMO PROJEKTINIŲ PASIŪLYMŲ RENGIMO
UŽDUOTIES PROJEKTO
PROTOKOLAS**

2019 m. rugpjūčio 16 d. Nr. A17- 875/19(3.1.16-MP)
Vilnius

Susirinkimas įvyko: 2019-07-18 dieną 17.30 val.

Susirinkimo pirmininkė – Vilniaus miesto savivaldybės administracijos Miesto plėtros departamento Plėtros planavimo skyriaus vyriausioji specialistė Vaiva Deveikienė

Susirinkimo sekretorė – Vilniaus miesto savivaldybės Miesto plėtros departamento Plėtros planavimo skyriaus vyriausioji specialistė Neringa Jarašūnienė

Dalyvių sąrašas pridedamas.

SVARSTYTA: Viešosios erdvės, esančios Afindevičių gatvėje Grigiškių seniūnijoje sutvarkymo projektinių pasiūlymų rengimo užduotis.

Susirinkimo pirmininkė Vaiva Deveikienė informavo, kad savivaldybė vykdo viešųjų erdvių esančių gyvenamuosiuose kvartaluose tvarkymo programą, tuo pačiu gerindama gyvenamųjų kvartalų kokybę. Keliolikai teritorijų jau yra parengti tvarkymo projektai, dalyje jau vykdomi įgyvendinimo darbai. Teritorija Grigiškių seniūnijoje yra viena iš suplanuotų tvarkyti. Supažindino su viešųjų erdvių projektavimo ir svarstymo su visuomene procedūromis, jos etapais.

Projekto rengėja SĮ „Vilniaus planas“ kraštovaizdžio architektė Gabija Tamašauskaitė pristatė teritorijos esamos padėties įvertinimo rezultatus, pateikė savo pastebėjimus ir preliminarius siūlymus tvarkymui. Buvo nagrinėti visi aplinkos elementai – reljefas, augalai, infrastruktūra ir kita. Akcentavo, kad kuriama erdvė gyventojams, todėl labai svarbi jų nuomonė.

Susirinkusieji pateikė savo nuomonę ir pasiūlymus, kaip norėtų, kad būtų tvarkoma minėta teritorija. Išklaušę architektės pristatymą, Seniūnaičiai pasižadėjo surašyti savo pastabas bei pasiūlymus ir perduoti projekto rengėjams.

Seniūnas atkreipė dėmesį, kad reikia įvertinti potvynio grėsmę, teritorijos užliejimą vandeniu žiemos ir pavasario metu. Paminėjo, kad užtruko upės valymo, dumblo nukasimo darbų klausimas, kuris yra labai svarbus Grigiškių gyventojams.

Reikia elektros įvado, barbekiu vietų, lieptelio. Gyventojai pritarė nuomonei, kad bus paliekami daržai. Siūlė darbus padalinti etapais, praplėsti tvarkomos teritorijos ribas, įtraukti pakrantės pievą kitoje Vokės upelio pusėje.

Planuojamos teritorijos gretimybėje esančių žemės sklypų savininkai domėjosi, kokią veiklą jie galėtų vykdyti savo sklypuose. Jiems buvo pasiūlyta pagalvoti, gal norėtų ir galėtų savo sklypuose vykdyti veiklą, susijusią su paslaugų teikimu viešosios erdvės lankytojams.

Susirinkusieji dėkojo architektai, kad gražiai ir išsamiai pristatė tvarkomą teritoriją.

NUTARTA:

1. Pakoreguoti projektinių pasiūlymų rengimo užduotį, įvertinus seniūnaičių ir gyventojų išsakytas pastabas, ir pagal ją rengti projektinius pasiūlymus.

Susirinkimo pirmininkė

Vaiva Deveikienė

Susirinkimo sekretorė

Neringa Jarašūnienė

VIEŠOSIOS ERDVĖS, ESANČIOS GRIGIŠKIŲ SENIŪNIJOJE, AFINDEVIČIŲ GATVĖJE SUTVARKYMO PROJEKTINIŲ PASIŪLYMŲ PRISTATYMO

VIEŠO SUSIRINKIMO

PROTOKOLAS

2020-07-23

1. Bendra informacija

Susirinkimas vyko 2020 m. liepos 22 d. 17:00-17:53 val.

Susirinkimo iniciatorius – Vilniaus miesto savivaldybė

Iki viešo aptarimo pradžios buvo paskirtas susirinkimo pirmininkas ir sekretorius:

Susirinkimo pirmininkas – Vilniaus miesto savivaldybės administracijos Vyriausiojo miesto architekto skyriaus vyresnioji patarėja Rūta Matonienė

Posėdžio sekretorė – SĮ „Vilniaus planas“ Projektavimo skyriaus vadovė Milda Žekonytė

Dalyvauja:

Dalyvių sąrašas pridedamas.

Svarstyta: viešosios erdvės, esančios Grigiškių seniūnijoje, Afindevičių gatvėje sutvarkymo projekto (toliau – projektas) projektinių pasiūlymų pristatymas ir aptarimas.

2. Informavimas apie numatomą projektinių pasiūlymų viešą aptarimą.

Vadovaujantis STR 1.04.04:2017 „Statinio projektavimas, projekto ekspertizė“ reikalavimais, viešasis susirinkimas buvo pradėtas 2020-07-22, 17:00 val., pasibaigus su projektiniais pasiūlymais susipažinimo terminui.

Statytojas (užsakovas) apie parengtą projektą, susipažinimo su juo ir svarstymo tvarką, vietą ir laiką, pasiūlymų teikimo tvarką paskelbė ne vėliau kaip prieš 10 darbo dienų:

- Savivaldybės interneto tinklapyje(<https://vilnius.lt/lt/savivaldybe/miesto-pletra/zeldynai/>);
- Prie projektuojamos teritorijos įrengtame stende.

3. Viešo susirinkimo metu svarstyta:

Susirinkimo sekretorė Milda Žekonytė padėkojo visiems prisijungusiems ir pristatė Statytoją – Vilniaus miesto savivaldybę, projektuotoją – SĮ „Vilniaus planas“, viešo susirinkimo pirmininkę – Rūtą Matonienę ir projekto vadovę – Gabiją Tamašauskaitę.

Projekto vadovė pristatė projektą, akcentuodama pristatymo eigą, kurią sudarė nagrinėjamos teritorijos apžvalga ir esama būklė, projektinių pasiūlymų sprendiniai.

Supažindinus viešo susirinkimo dalyvius su projektiniais pasiūlymais buvo pereita prie aptarimo ir klausimų, prieš tai informavus, kad iki viešo susirinkimo pradžios iš visuomenės raštu nebuvo gauta jokių pasiūlymų.

4. Suinteresuotos visuomenės pasiūlymai ir klausimai viešo susirinkimo metu

1. **Klausimas (Arūnas):** Smagu, kad ne tik miesto centras, bet ir nuošalesni rajonai susilaukia dėmesio ir aplinkos tvarkymo projektų. Asmeniškai aš tikėčiausi daugiau viešų sporto infrastruktūros objektų ir turiu mintį ne treniruoklius, bet aikštynus pvz lauko teniso. Pas mus tai kol kas yra tik verslo veikla, tačiau užsienio šalyse yra vieši aikštynai skirti vietos gyventojams. Arba mini futbolo aikštelė, stalo

teniso vienas tik stalias, gal galėtų būti daugiau. Grigiškės šiuo metu nėra tankiai apstatytas rajonas, todėl gal nebūtinai toje vietoje, bet kitose tikrai būtų galima skirti ir daug vietos užimantiems aikštynams, taip skatinant gyventojų sveiką gyvenseną, nes šiuo metu šiaip iš principo šioje miesto pusėje net privačių sporto objektų yra labai maži, dauguma koncentruoti centre ir į tankiau apgyvendintus rajonus.

Atsakymas (Gabija Tamašauskaitė): Susitikime su bendruomene nebuvo išreikštas noras turėti daugiau erdvės sportui ar aktyviam laisvalaikiui. Šiuo metu erdvėje jau yra šeši lauko treniruokliai, stalo teniso stalias, lauko tinklinio aikštelė ir sporto aikštelė. Projekte siūloma įrengti pėsčiųjų takus, sukuriant galimybę ilgesniems pasivaikščiavimams. Deja, šioje erdvėje sporto aikštynai netilptų pagal plotą bet šiuo metu neatitinka prioritetų.

Atsakymas (Rūta Matonienė): Dididžiųjų sporto objektų statyba - aikštynai, teniso kortai ar futbolo aikštelės reikalauja žemės sklypų. Grigiškės nėra tankiai užstatytas rajonas, tačiau laisvos valstybinės žemės, kurią valstybė galėtų skirti tokių viešų objektų statybai.

2. **Klausimas** (Nijolė): Norėjau pasitikslinti dėl tvorelės, kuri suprantu atskirs daržus. Ar teisingai, kad šie daržai yra nelegalūs, t.y. gyventojai juos įrengė savavališkai ne ant savo žemės? Jei taip, ar savivaldybė turi įrankių, kad sudrausminti gyventojus, kad būtų palaikoma atitinkama tvarka, nes šiuo metu ten yra pridėliota įvairių statybinių atliekų, net kenksmingų, tokių kaip asbesto šiferis, ir visa tai nesuteikia aplinkai estetinio vaizdo. Ačiū.

Atsakymas (Gabija Tamašauskaitė): Šio projekto sprendiniais siūlome tvorele apjuosti esamus daržus, taip norėdami sustabdyti jų plitimą. Susikaupusias statybines ir kitas atliekas projektu siūlome tvarkyti. Taip pat bendruomeninius daržus matome kaip urbanistinę vertybę, skatinančią bendruomeniškumą ir sodininkystę.

3. **Klausimas** (Jonas): Sveiki, mažiau reikėtų tvorelių, kad negadintų bendro kraštovaizdžio. Vėliavos stovas yra, ankeriniai varžtai taip pat.

Atsakymas (Milda Žekonytė): Ačiū už jūsų nuomonę. Norime išgirsti jūsų nuomonę, kaip atskirti daržus nuo pagrindinio tako (siūlome porą tvorelės variantų). Dėl vėliavos stovo, Gabija jau minėjo, kad pamatai vėliavos stovui jau yra, tad projektu mes ir siūlome pabaigti įrengti šitą statinį.

4. **Klausimas** (Daiva): Ar privatūs sklypai, esantys šalia Afindevičių bus atskirti nuo šios planuojamos erdvės?

Atsakymas (Gabija Tamašauskaitė): Taip, projektuojama privačiuose sklypuose nebus.

5. **Klausimas** (Daiva): Suprantam, kad tai paskutinis projekto svarstymas. Kada planuojate statybas šio objekto?

Atsakymas (Milda Žekonytė): Šiuo metu esame projektinių pasiūlymų stadijoje. Jeigu didesnių keitimų nebus, jie bus tvirtinami ir vėliau pagal šiuos projektinius pasiūlymus bus rengiamas techninis projektas. Gavus statybos leidimą, perkami rangos darbai ir įrengiama vieša erdvė.

Atsakymas (Rūta Matonienė): Projektas dar turės būti pabaigtas, gautas statybą leidžiantis dokumentas, suskaičiuota sąmata, suplanuotos miesto biudžete lėšos, nupirkti rangos darbai. Įvertinus minėtas procedūras, įrengimas prasidės ne anksčiau kaip 2,5 metų.

6. **Klausimas** (Jonas): Dauguma gyventojų neigiamai vertina automobilių stovėjimo aikštelės įrengimą, gal plėsti pėsčiųjų zoną, gal galima apsieiti be šio urbanistikos "produkto", didinančio taršą.

Atsakymas (Gabija Tamašauskaitė): Automobiliai teritorijoje, kur siūlomos aikštelės, statomi jau dabar, tad savo projektu siūlome aikštelę padaryti patogesnę, pritaikyti ją ir žmonėms su negalia. Siūloma automobilių aikštelė bus prisitaikanti prie natūralios aplinkos – plastikinis korys, iš kurio augs žolė ir tarp parkavimo vietų atsiras želdinių intarpai.

7. **Klausimas** (Jonas): Mano nuomone terasų gultai nėra vykęs sprendimas. Estetiniu požiūriu, nelabai vykęs sprendimas, po to priežiūra taip pat aktualus klausimas, poilsio zona taps irgi pe daug urbanizuota, norisi pasimėgauti paprasta žole
Atsakymas (Gabija Tamašauskaitė): Suprantame, kad norima teritoriją išlaikyti kuo mažiau urbanizuotą, natūralią. Būtų įdomu išgirsti kitų gyventojų nuomonę dėl gultų, galbūt jų niekas ir nenori?
8. **Klausimas**(Paulius): Sveiki, ar yra numatyta dviračių/ paspirtukų stovų sistema? prie maudyklos ir kitose svarbiose zonose. Nes gal būtų visai populiarus objektas atvažiuoti iš toliau...
Atsakymas (Gabija Tamašauskaitė): Šiuo metu dviračių stovai yra numatyti prie automobilių stovėjimo aikštelės. Tačiau galime papildyti pasiūlymus techninio projekto metu ir projektuoti dviračių stovus skirtingose vietose.
9. **Klausimas** (Daiva): Neįgaliesiems šiuo metu sudėtinga patekti į šią erdvę, ar šiuo metu galima palengvinti jų privažiavimą su rateliais
Atsakymas (Gabija Tamašauskaitė): Projekto ribose pagrindiniai takai bus pritaikyti neįgaliesiems, įskaitant ir jungtį tarp paupio ir esamo šlaito tako.
10. **Klausimas** (Jonas): Kokia projekto vertė?
Atsakymas (Milda Žekonytė): Projektiniai pasiūlymai yra kol kas tik vizija, kaip gali atrodyti ši erdvė, tad paskaičiuota, kiek tai galėtų kainuoti dar nėra. Kai bus patvirtinti projektiniai pasiūlymai bus galima paskaičiuoti preliminarią projekto sąmatą.
11. **Klausimas** (Paulius): Dėl dviračių stovų. Tiesiog norisi turėti dviratį prirakintą netoliese prie tos vietos kur leidi laiką. Mane tas paplūdimys sudomino, noriu nuvažiuoti kai pastatysite..pagulėt at gultų :) Ir tuo pačiu gal reikėtų kokios informacinės sistemos apie upių fauną ir florą. Kartais nežinodamas praeini pro pievą ar medį nežinodamas kas ten auga ir kaip ten gyvena.
Atsakymas (Milda Žekonytė): Labai geras pasiūlymas, kadangi turime tokią gamtinę teritoriją, tai tikrai galėtų atsirasti informacinė sistema florai ir faunai pažinti. Dėkojame už nuomonę dėl gultų.
Atsakymas (Gabija Tamašauskaitė) Ačiū Pauliui už pasiūlymus. Dėl dviračių pritariu, kad maudynių zonoje praverstų dviračių stovai. Labai įdomi idėja dėl floros ir faunos informacinės sistemos. Teritorija labai turtinga gamtiškai, būtų įdomu patyrinėti jos florą ir fauną detaliau ir gauta informacija pasidalinti su viešosios erdvės lankytojais.
12. **Klausimas** (Daiva): Gultai ir tvorelė nuo daržų reikalingi.
Atsakymas (Milda Žekonytė): Ačiū jums, Daiva, už nuomonę.
13. **Komentaras** (Gabija Tamašauskaitė): Norėčiau labai padėkoti Grigiškių bendruomenei už aktyvų ir malonų bendradarbiavimą. Šiek tiek gaila, kad negalėjome susitikti gyvai.
Komentaras (Daiva): Ačiū Jums nuo Grigiškiečių.
14. **Klausimas** (Paulius): Švarios pievos labai gerai, bet gultai prie gražios upės manau bus labai populiarūs :) o jų dizainas tai gali būti pakankamai patvarus ir gražus.
Atsakymas (Milda Žekonytė): Ačiū, Pauliau, už nuomonę.
15. **Klausimas** (Jonas): Gal paplanuokime upėje tam tikrus žaidimų elementus, kokios perspektyvos įgyvendinant projektą pravalyti maudyklių vietą
Atsakymas (Gabija Tamašauskaitė): Ačiū už pasiūlymą. Pasidomėsime, kokius žaidimų įrenginius galėtumėme pasiūlyti šioje vietoje. Būtų puiku, jei galėtumėte pasidalinti konkrečiais pavyzdžiais.
Atsakymas (Milda Žekonytė): Šiame projekte kaip tik norėjome šiek tiek atsitraukti nuo upės, laikantis upės apsaugos zonų. Dėl upės pravalymo, tai būtų sprendžiama tolesniuose etapuose, atliekant tyrimus.

Atsakymas (Rūta Matonienė): Upių vagų valymas turi būti vykdomas tik atlikus tyrimus. Bus galima įvertinti galimybę rengiant techninį projektą.

16. **Klausimas** (Jonas): Tualetai labai reikalingi, manau plastikinių pakaktų

Atsakymas (Milda Žekonytė): Ačiū užnuomonę.

17. **Klausimas** (Jonas): Yra gražios karuselės, nusileidimo į upę ortakiai, kanalai ir t.t. **Atsakymas** (Milda Žekonytė): Ačiū jums, Jonai, užnuomonę.

Komentaras (Rūta Matonienė): Dėkoju visiems dalyvavusiems, jei klausimų nebėra, siūlau baigti pristatymą.

Komentaras (Rūta Matonienė): Ačiū Gabijai ir Mildai užpristatymą, o subendruomene dar susitiksime baigiant rengti TP. Dėkoju.

Komentaras (Jonas): Ačiū visiems užbendravimo nuoširdumą.

Atsakius į visus suinteresuotos visuomenės užduotus klausimus susirinkimo sekretorė padėjo visiems susirinkusiems ir paskelbė viešą svarstymą užbaigtu 17 val. 53 min.

Pridedami dokumentai:

Priedas Nr. 1 - Viešo susirinkimo dalyvių sąrašas.

Priedas Nr. 2 - Pasiūlymų ir paklausimų viešo susirinkimo metu registras.

Susirinkimo pirmininkė



Rūta Matonienė

Susirinkimo sekretorė

Milda Žekonytė