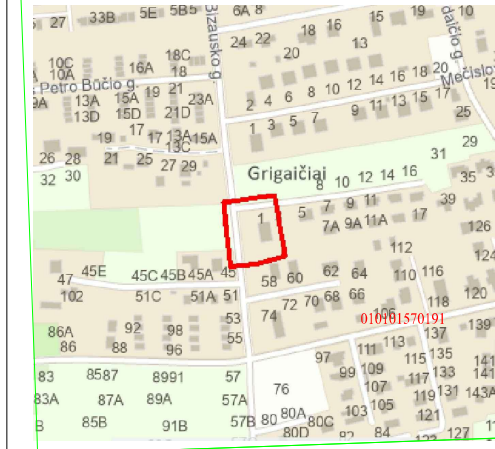
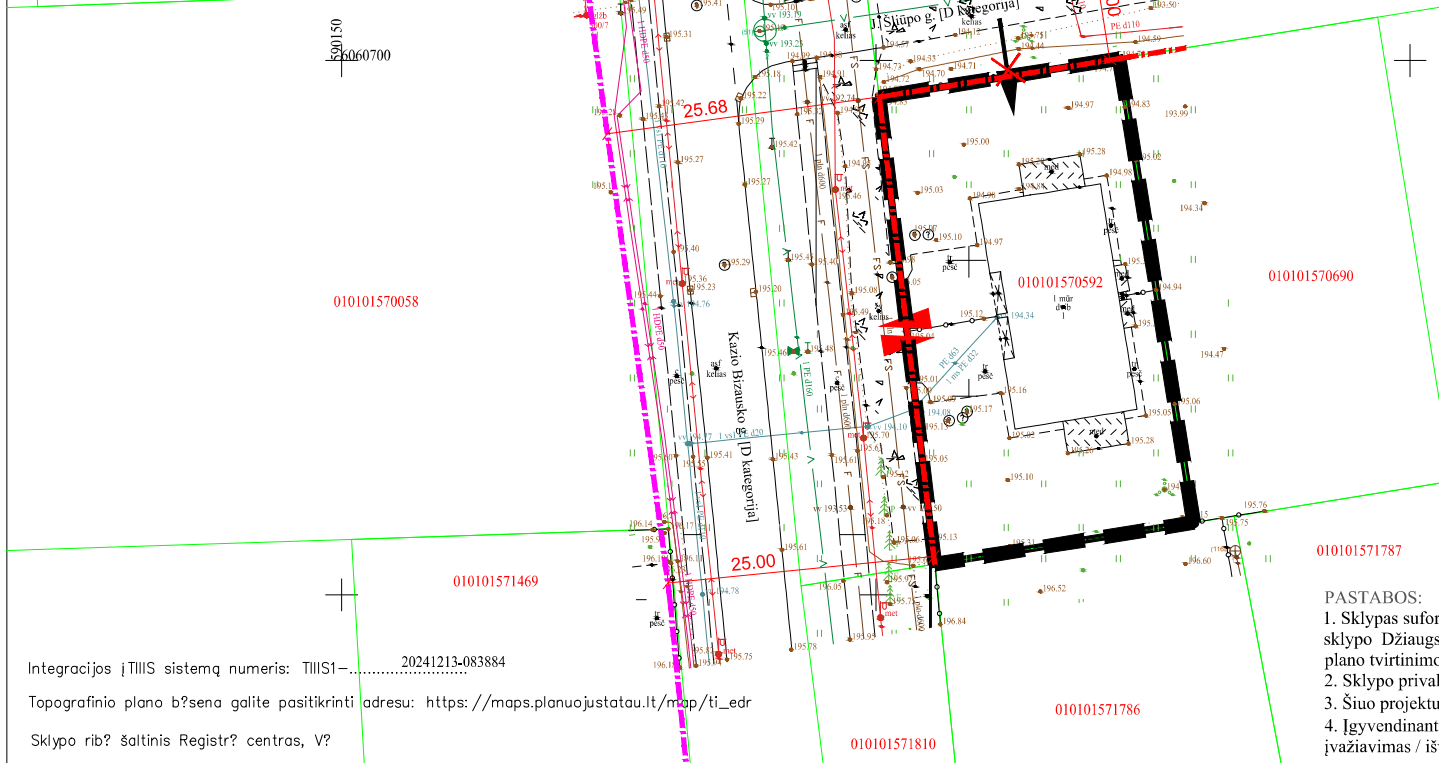
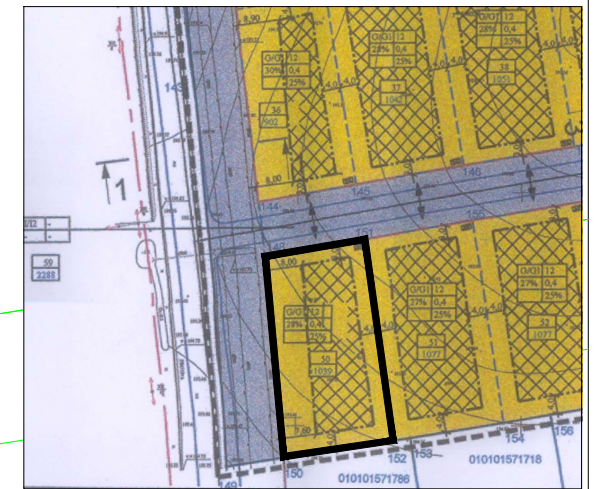


PLANUOJAMO SKLYPO VIETA



IŠTRAUKA IŠ DETALIOJO PLANO BRĖŽINIO




SUTARTINIAI ŽYMĖJIMAI

- Planuojamos teritorijos riba
- Planuojamo sklypo riba
- Gretimų sklypų ribos
- Gatvės raudonoji linija nustatyta patvirtintu detaliuoju planu
- Rekomendacinės gatvių raudonosios linijos
- Naikinamas anksčiau detaliuoju planu suplanuotas įvažiavimas / išvažiavimas
- Projektuojamas naujas įvažiavimas / išvažiavimas

PASTABOS:

1. Sklypas suformuotas 2014-04-02 d. Vilniaus miesto savivaldybės tarybos sprendimu "Dėl sklypo "Džiaugsmo g. 109 ir sklypo (kadastro Nr. 0101/0157:247) Grigaičių kaime detaliuoju plano tvirtinimo" Nr. 1-1757.
2. Sklypo privalomieji teritorijos naudojimo reglamentai - nekeičiami.
3. Šiuo projektu koreguojamos susisiekimo komunikacijos - įvažiavimo / išvažiavimo vieta.
4. Įgyvendinant detaliuoju plano sprendinius, turi būti pakeistas žemės sklypo adresas, kadangi įvažiavimas / išvažiavimas planuojamas iš K. Bizausko g.

Integracijos į TIIIS sistemą numeris: TIIIS1-20241213-083884
 Topografinio plano b?sena galite pasitikrinti adresu: https://maps.planuojustatau.lt/map/ti_edr
 Sklypo rib? šaltinis Registr? centras, V?

 J. Šilpų g. 1 11323 Vilnius, Vilniaus m. sav.		Mastelis Tikslumas, m 1:500 Horizontalus	
Kv. paž. Nr.	Vardas, pavard?	Parašas	Data
			2024 12
			2024 12
Koordinaci? sistema LKS-94 Aukšči? sistema LAS07 Geoido modelis LIT20G		UAB "VILNIAUS GEODEZIJ", Vilki?d?s g. 8, Vilnius. +370 618 80921 info@vilniausgeodezija.lt	

Atest. Nr.	UAB "MEIRISTA" Panerių g. 64, Vilnius, tel. 869947231, el. p. meiristaub@gmail.com			TERITORIJOS DŽIAUGSMO G. 109 (KAD. NR. 0101/0157:62) IR GRIGAIČIŲ K. (KAD. NR. 0101/0157:247) NAUJOSIOS VILNIOS SEN., DETALIOJO PLANO SPRENDINIŲ KOREGAVIMAS SKLYPE J. ŠILŪPO G. 1, VILNIUJE (KADASTRO NR. 0101/0157:592) SUPAPRASTINTA TVARKA
Pareigos	V. Pavardė	Parašas	Data	Laida
			2025-03	
			2025-03	
Etapas	Statytojai: fiziniai asmenys			TPD NR. K-VT-13-25-337 617-DPK-2025
DPK				Lapas Lapų 1 1