

BREŽINIO PAGRINDAS:
 Topografinis planas: XXXX.dwg; žemės sklypo formavimo ir pertvarkymo projekto sprendinių brėžinys.
 SF NAUDOJAMA
 Koordinatų sistema: Vilniaus vietinė LKS-94; Aukš. ū sistema: LAS07
 AUK. ŪSIA PROJEKTUOJAMA PAGAL
 Koordinatų sistema: Vilniaus vietinė LKS-94; Aukš. ū sistema: LAS07.

** Užstatymo intensyvumas – visų pastatų antžeminės dalies plotų, įskaitant cokolinių aukš. ū ir naudojamų pastogų plotą, bendrojo ploto sumos santykis su žemės sklypo plotu.
 (LIETUVOS RESPUBLIKOS TERITORIJŲ PLANAVIMO ĮSTATYMAS; 2 straipsnis)

*** Užstatymo tankis – pastatų ir turinių stogų inžinerinių statinių antžeminė dalimi užstatomo ploto, nustatomo pagal formos sieną ar kitą atitinkamą projekciją žemės pavirš. ū, santykis žemės sklypo plotu.
 (LIETUVOS RESPUBLIKOS TERITORIJŲ PLANAVIMO ĮSTATYMAS; 2 straipsnis)

NR.	PAVADINIMAS	DP REG. ZONA	VIENETAI	KIEKIS	PASTABOS
1	SKLYPO PLOTAS (1a+1d+1f+1e)		m ²	140 453	1E sklypo ploto dalis projektuojam a atskiru projektu
PROJEKTUOJAMA SKLYPO DALIS (1a+1d+1f)			m ²	103 448	
2	SKLYPO DALIS PAGAL DP REG. ZONĄ	1a	m ²	47 151	
		1d	m ²	12 756	
		1f	m ²	43 541	
3	SKLYPO UŽSTATYMO INTENSIVUMAS**	1A	vnt.	2,8	Pagal DP ≤ 3,0 Pagal BP ≤ 2,5
		1D	vnt.	1,96	
		1F	vnt.	3,0	
4	SKLYPO UŽSTATYMO TANKIS**	1A	%	71,22	Pagal DP ≤ 80%
		1D	%	33,18	Pagal DP ≤ 60%
		1F	%	79,99	Pagal DP ≤ 80%
5	PASTATŲ BENDRAŠIS PLOTAS*		m ²	454 960	
6	ŽELDYNŲ PLOTAS		%	15,50	Pagal STR komercinės paskirties sklypams 10%
7	AUTOMOBILIŲ STOVĖJIMO VIETŲ SKAIČIUS		vnt.	4490	

ŽYMĖJIMAS	PAVADINIMAS	
P1	PREKYBOS PASKIRTIES(7.3) PASTATAS	NAUJA STATYBA

ŽYMĖJIMAS	PAVADINIMAS
■	PROJEKTUOJAMA SKLYPO DALIS
- - -	SKLYPO RIBA
- - -	KAIMYNIŲ SKLYPO RIBOS
- - -	GATVĖS RAUDONOSIOS LINIJOS
.....	DETALIOJO PLANO REGLAMENTŲ RIBOS
▨	ŠIUO PROJEKTU TVARKOMOS TERITORIJOS RIBA
▨	TERITORIJŲ TVARKOMA ATSKIRU INFRASTRUKTŪROS PROJEKTU
▨	TERITORIJŲ TVARKOMA ATSKIRU INFRASTRUKTŪROS PROJEKTU
▨	TERITORIJŲ TVARKOMA ATSKIRU INFRASTRUKTŪROS PROJEKTU
▨	ESAMI SERVIDUTAI
▨	KOREGUOJANT DETALIJŲ PLANĄ PLANUOJAMI NAIKINTI SERVIDUTAI
▨	SKLYPO DALIS PROJEKTUOJAMA ATSKIRIAIS PROJEKTAIS KITŲ PROJEKTUOTOJŲ
✗	GRIAVNAMI STATINIAI

EILĖS NR.	APRAŠYMAS
1	INFRASTRUKTŪROS PROJEKTŲ RIBOS BUS TIKSLINAMOS SU VMS

DO IT ARCH ECTS
 UAB "DO architects",
 Įk. 303075947,
 Naujoji Rionovių g. 21, Vilnius
 www.doarchitects.lt

A1488	PV, PDV Arch.	Andrė Baldišiūtė		2022
A2046	PDV, Arch.	Gilma Teodora Gylytė		2022
	Arch.	Vaiva Šimoliūnaitė		2022
	Arch.	Ignas Uogintas		2022
	Arch.	Sandra Dumčiūtė		2022
	Arch.	Darius Kamarūnas		2022
	Arch.	Mykolas Šečkus		2022

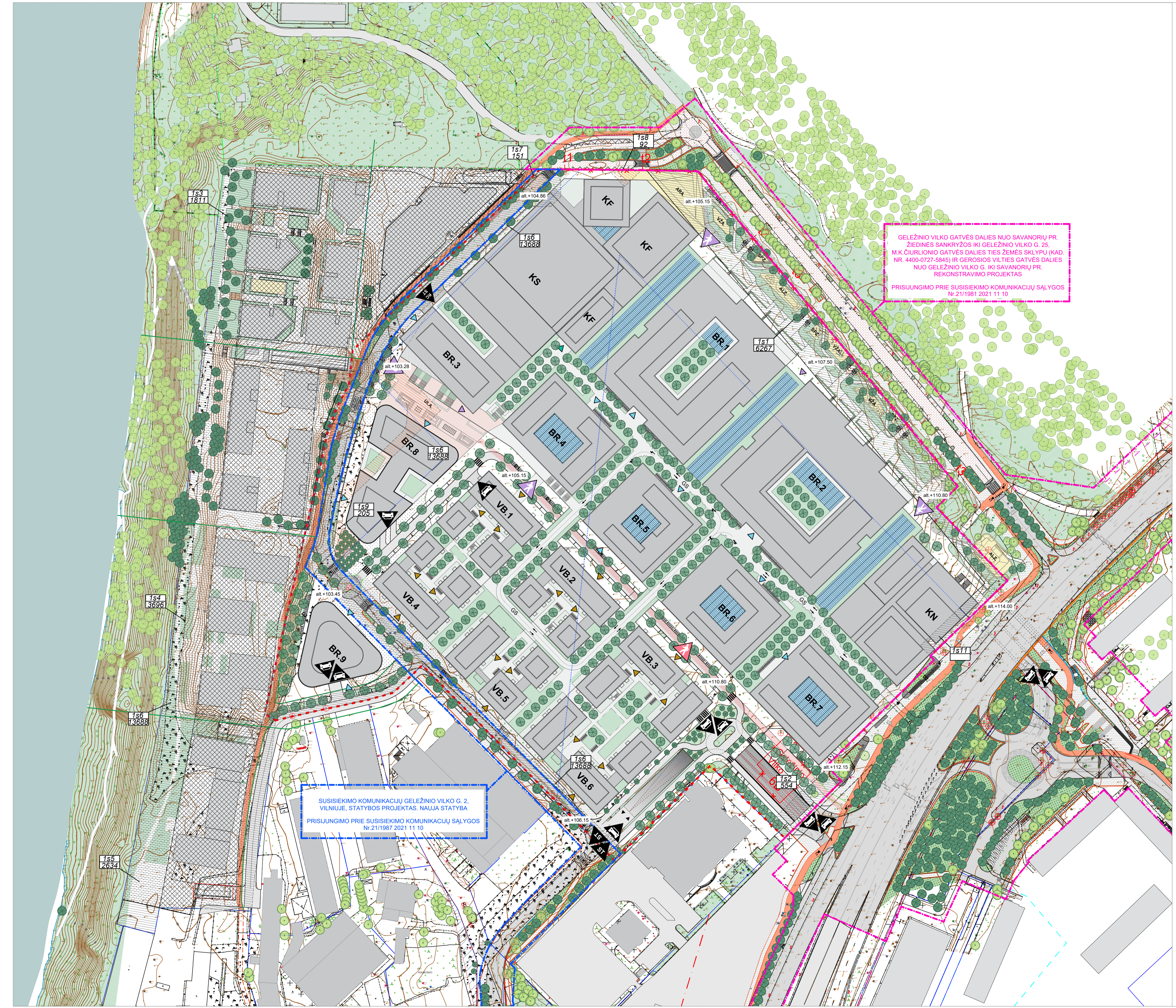
Užsakovas:
VINGIO TURTAS, UAB

Projekto pavadinimas:
PREKYBOS PASKIRTIES(7.3) PASTATO GELEŽINIO VILKO G. 2, VILNIUJE, STATYBOS PROJEKTAS

Objekto Nr. ir pavadinimas:
YPATINGAS STATINYS NAUJA STATYBA

Projekto pavadinimas	Formatas
PROJEKTŲ RIBŲ SCHEMA	A2

Projekto Nr.	Objekto Nr.	Projekto etapas	Projekto data. Brėžinio Nr.	Laida	Liepos	Lapų
A094-00-PP-PA.B-000				0	1	1



SUSISIEKIMO KOMUNIKACIJŲ GELEŽINIO VILKO G. 2, VILNIUJE, STATYBOS PROJEKTAS. NAUJA STATYBA
PRISIJUNGIMO PRIE SUSISIEKIMO KOMUNIKACIJŲ SĄLYGOS
Nr. 21/1981 2021 11 10

GELEŽINIO VILKO GATVĖS DALIES NUO SAVANORIŲ PR. ŽIEDINĖS SANKRYŽOS IKI GELEŽINIO VILKO G. 25. M.K. ČIURLONIO GATVĖS DALIES TIES ŽEMĖS SKLYPU (KAD. NR. 4400-0727-8845) IR GEROSIOS VILTIES GATVĖS DALIES NUO GELEŽINIO VILKO G. IKI SAVANORIŲ PR. REKONSTRAVIMO PROJEKTAS.
PRISIJUNGIMO PRIE SUSISIEKIMO KOMUNIKACIJŲ SĄLYGOS
Nr. 21/1981 2021 11 10

NUORODOS

BREŽNIŲ PAGRINDAS:
Topografinis planas: XXXX.dwg. Žemės atkaro formavimas ir parterinio projekto sprendinių brėžiniai.
BŪ NAUDOJAMA:
Koordinačių sistema: Vilniaus vertikalūs šil. Aukšt. ly. sistema: LAGS7
Aukšt. žem. PROJEKTOJAMA PAKA:
Koordinačių sistema: Vilniaus vertikalūs šil. Aukšt. ly. sistema: LAGS7
** Užstatymo intensyvumas – visų pastatų architektoninės dalies plotas, įskaitant išorinius laikus, ly. 7 pastatų plotą patalpos, darantys plotą korpuso viduje su žemės sklypo plotu.
LIEŠIUVOS REZERBUOKS TERITORIJŲ PLANAVIMO PRITATYMAS: 2 zonos (m²)
*** Užstatymo tankis – pastatų ir techninių objektų išorinių dalies architektoninės dalies užstatymo plotas, nustatomo pagal korpuso plotą ir šiuo atkaro projekto / žemės pavirš. ly. surašoma žemės sklypo plotu.
LIEŠIUVOS REZERBUOKS TERITORIJŲ PLANAVIMO PRITATYMAS: 2 zonos (m²)

PAGRINDINIAI SKLYPO TECHNINIAI RODIKLIAI					
NR.	PAVADINIMAS	BP REG. ZONA	VIENETAI	KIEKIS	PASTABOS
1	SKLYPO PLOTAS (14+14+11+14)		m ²	140 453	1E sklypo plotas dalis projekto planavimui ir atkaro projekto
PROJEKTOJAMA SKLYPO DALIS (14+14+11+14)					
2	SKLYPO DALIS PAGAL DP REG. ZONĄ	1a	m ²	103 448	
	SKLYPO DALIS PAGAL DP REG. ZONĄ	1d	m ²	47 151	
	SKLYPO DALIS PAGAL DP REG. ZONĄ	1f	m ²	12 756	
	SKLYPO DALIS PAGAL DP REG. ZONĄ	1f	m ²	43 541	
3	SKLYPO UŽSTATYMO INTENSIVUMAS**		vt.	1,96	Page DP + 1.0 Page DP + 2.0
		1A		2,8	
		1F		3,0	
		1A		71,22	Page DP + 1.0 Page DP + 2.0
		1D		33,18	Page DP + 1.0 Page DP + 2.0
		1F		79,90	Page DP + 1.0 Page DP + 2.0
4	SKLYPO UŽSTATYMO TANKIS**		%	15,50	Pagal STR komercinės paskirties sklypams (20)
5	PASTATŲ BENDRASIS PLOTAS*		m ²	454 960	
6	ŽELIŲNŲ PLOTAS		%	15,50	Pagal STR komercinės paskirties sklypams (20)
7	AUTOMOBILIŲ STOVĖJIMŲ VIETŲ SKAIČIUS		vt.	4460	

PROJEKTOJAMŲ STATINIŲ SĄRAŠAS

ZYMEJIMAS	PAVADINIMAS
P1	PREKYBOS PASKIRTIES(7.3) PASTATAS NAUJA STATYBA

FUNCTIONŲ KODŲ EKSPLIKACIJA

ZYMEJIMAS	PAVADINIMAS
KS	KONCERTŲ SALE
KF	KONFERENCIJŲ CENTRAS
KD	KOMERCINĖS PATALPOS
BR	BURAI
KN	KINO CENTRAS
VB	VIEŠBUČIŲ

EKSPLIKACIJA

ZYMEJIMAS	PAVADINIMAS
---	SKLYPO RIBA
---	KTJŲ BENDRASAVIMŲ VALDOMA SKLYPO DALIS, TERITORIJŲ TVARKOMA ATSKIRAS PROJEKTAS
---	TERITORIJŲ TVARKOMA ATSKIRŲ INFRASTRUKTŪROS PROJEKTŲ
---	TERITORIJŲ TVARKOMA ATSKIRŲ INFRASTRUKTŪROS PROJEKTŲ
---	TERITORIJŲ TVARKOMA ATSKIRŲ INFRASTRUKTŪROS PROJEKTŲ
---	TERITORIJŲ TVARKOMA ATSKIRŲ INFRASTRUKTŪROS PROJEKTŲ
---	TERITORIJŲ TVARKOMA ATSKIRŲ INFRASTRUKTŪROS PROJEKTŲ
---	ANTŽEMINIO UŽSTATYMO RIBA
---	KONSOLES PROJEKCIJA
---	DETALUOJIMO PLANO REGLIMENTŲ ZONŲ RIBOS
---	UŽSTATYMO ZONA PAGAL GALIOJANTĮ DETALŲ PLANĄ
---	KOREGUOJANTIS DETALŲ PLANŲ PLANUOJAMA UŽSTATYMO ZONA
---	ESAMI SERVIDITAI
---	KOREGUOJANTIS DETALŲ PLANŲ PLANUOJAMA NAKIRTI SERVIDITAI
---	(EJIMAI) / PREKYBINĖS PATALPOS
---	(EJIMAI) / OPIUS
---	PAGRINDINIAI (EJIMAI) / AKROPOLIDOMINAMOS PATALPOS
---	(VAŽIAVIMAS) / POŽEMINĖ AUTOMOBILIŲ SAUGIKLA
---	SUNKIOJO TRANSPORTO (VAŽIAVIMAS) / LOGISTIKOS CENTRA
---	KONCERTŲ SALES RAMPA
---	GRAUNIAMŲ STATINIŲ ELEMENTAI
---	NAUJAI STATOMI: REKONSTRUOJAMI TVARKOMI STATINIAI
---	POŽEMINIO ALKŠTO RIBA
---	SKLYPO KAMPŲ TAŠKAI
---	REVIZIJA
---	ESAMI MEDŽIAI
---	APYTIKĖS ESAMŲ MEDŽIŲ LOKACIJOS
---	KERTAMI MEDŽIAI
---	PLANUOJAMI MEDŽIAI
---	DVIKRAČIŲ PARKAVIMO VIETOS
---	DVIKRAČIŲ PARKAVIMO STOGINĖS
---	DVIKRAČIŲ TAKAS
---	VZA, VARIŲ ŽAIDIMO AKŠTELĖ
---	ALZ, AKTYVAUS LAISVALAIKIO ZONA
---	SPZ, SUAUGUSIŲJŲ POILŠINĖ ZONA
---	LILA, UPĖS LAIPTŲ AKŠTELĖ
---	ARA, AKROPOLIO RENGINIŲ AKŠTELĖ

DO ARCHITECTS

UAB "DO architects",
Iš. 30087947,
Naujoji Vilniaus g. 21, Vilnius
www.doarchitects.lt

Projekto pavadinimas	Arch.	Metai
A1468	PV, PDV Arch. André Baldišiūtė	2022
A2046	PDV Arch. Gilma Teodora Gytė	2022
	Tikrino Arch. Vaiva Šimolūnaitė	2022
	Arch. Ignas Uogintas	2022
	Arch. Sandra Dumčiūtė	2022
	Arch. Darius Kamarūnas	2022
	Arch. Mykolas Šečkus	2022
	Arch. D. Goločiapovas	2022

Užduoties:

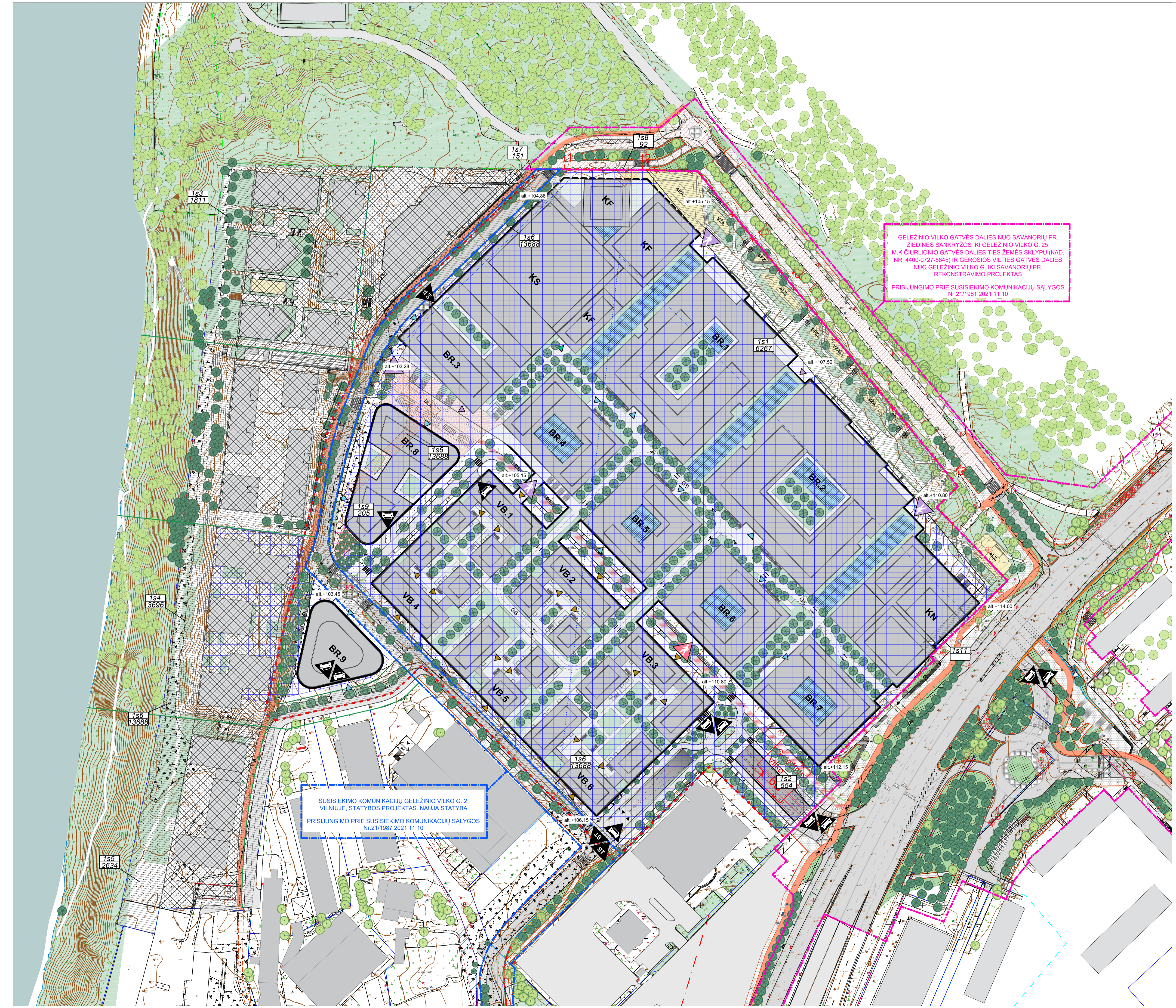
VINGIO TURTAS, UAB

Projekto pavadinimas:
PREKYBOS PASKIRTIES(7.3) PASTATO GELEŽINIO VILKO G. 2, VILNIUJE, STATYBOS PROJEKTAS

Objekto Nr.: 1 pavadinimas:
YPATINGAS STATINYS NAUJA STATYBA

Brėžinio pavadinimas:
SKLYPO PLANAS 1:1000 A1

Projekto Nr.	Objekto Nr.	Projekto pavadinimas	Projekto data (Brėžinio Nr.)	Laikas	Laipsnis	Laipsnis
A094-PP-SP-B-101	0	2	2			



GELEŽINIO VILKO GATVĖS DALIES NUO SAVANORIŲ PR. ŽIEDINĖS SANKRYŽOS IKI GELEŽINIO VILKO G. 25, M. K. ČIURLIONIO GATVĖS DALIES TIES ŽEMĖS SKLYPŲ (KAD. NR. 4400-0727-8845) IR GEROSIOS VILTIES GATVĖS DALIES NUO GELEŽINIO VILKO G. IKI SAVANORIŲ PR. REKONSTRAVIMO PROJEKTAS

PRISIJUNGIMO PRIE SUSISIEKIMO KOMUNIKACIJŲ SĄLYGOS
Nr. 21/1981 2021 11 10

SUSISIEKIMO KOMUNIKACIJŲ GELEŽINIO VILKO G. 2, VILNIJUJE, STATYBOS PROJEKTAS, NAUJA STATYBA

PRISIJUNGIMO PRIE SUSISIEKIMO KOMUNIKACIJŲ SĄLYGOS
Nr. 21/1987 2021 11 10

NUORODOS

BREŽNIŲ PAGRINDAS:
Topografinis planas: XXXX.dwg. Žemės atkaro formavimas ir parterinio projekto sprendinių brėžiniai.
BP NAUDOJIMAS:
Koordinačių sistema: Vilniaus vertikalūs šil. Aukšt. ly. sistema: LAG07
Aukšt. žem. PROJEKTUOJAMA PAKA.
Koordinačių sistema: Vilniaus vertikalūs šil. Aukšt. ly. sistema: LAG07

** Užstatymo intensyvumas - visų pastatų architektoninis plotas, įskaitant išorinius laikus, ly. P. ir fasadinių perteklių plotams, darantys plotą korpuso viduje su žemės atkaro plotu.
LIEŠIUVIS RESPUBLIKOS TERITORIJŲ PLANAVIMO ĮSTATYMAS: 2 straipsnis
*** Užstatymo tankis - pastatų ir techninių šilų išorinių plotų architektoninis plotas, nustatomas pagal korpuso laisvą ir kitą atkaro plotą / žemės paviršius, ly. korpuso viduje atkaro plotu.
LIEŠIUVIS RESPUBLIKOS TERITORIJŲ PLANAVIMO ĮSTATYMAS: 2 straipsnis

PAGRINDINIAI SKLYPO TECHNINIAI RODIKLIAI					
NR.	PAVADINIMAS	BP REG. ZONA	VIENETAI	KIEKIS	PASTABOS
1	SKLYPO PLOTAS (14+14+11+14)		m2	140 453	1E sklypo plotas dalis projekto planui
2	PROJEKTUOJAMA SKLYPO DALIS (14+14+11+14)		m2	103 448	
3	SKLYPO DALIS PAGAL DP REG. ZONĄ	1a		47 151	
	SKLYPO DALIS PAGAL DP REG. ZONĄ	1d	m2	12 756	
	SKLYPO DALIS PAGAL DP REG. ZONĄ	1f		43 541	
	SKLYPO UŽSTATYMO INTENSIVUMAS**		vit.	1,96	Page DP + 1.0 Page BP + 2.2
4	SKLYPO UŽSTATYMO TANKIS**		1A	2,8	
		1F		3,0	Page DP + 1.0 Page BP + 2.2
		1A		71,22	
		1D	%	33,18	Page DP + 1.0 Page BP + 2.2
5	PASTATŲ BENDRASIS PLOTAS*		m2	454 960	
6	ŽELIŲNŲ PLOTAS		%	15,50	Pagal STR komercines paskirties sklypams (20)
7	AUTOMOBILIŲ STOVĖJIMŲ VIETŲ SKAIČIUS		vit.	4460	

PROJEKTUOJAMŲ STATINIŲ SĄRAŠAS

ZYMEJIMAS	PAVADINIMAS
P1	PREKYBOS PASKIRTIES(7.3) PASTATAS NAUJA STATYBA

FUNCTIONŲ KODŲ EKSPLIKACIJA

ZYMEJIMAS	PAVADINIMAS
KS	KONCERTŲ SALE
KF	KONFERENCIJŲ CENTRAS
KD	KOMERCINĖS PATALPOS
BR	BURAI
KN	KINO CENTRAS
VB	VIEŠBUČIAI

EKSPLIKACIJA

ZYMEJIMAS	PAVADINIMAS
---	SKLYPO RIBA
---	KTJ BENDRASAVIMŲ VALDOMA SKLYPO DALIS, TERITORIJŲ TVARKOMA ATSKIRAS PROJEKTAS
---	TERITORIJŲ TVARKOMA ATSKIRŲ INFRASTRUKTŪROS PROJEKTŲ
---	TERITORIJŲ TVARKOMA ATSKIRŲ INFRASTRUKTŪROS PROJEKTŲ
---	TERITORIJŲ TVARKOMA ATSKIRŲ INFRASTRUKTŪROS PROJEKTŲ
---	TERITORIJŲ TVARKOMA ATSKIRŲ INFRASTRUKTŪROS PROJEKTŲ
---	TERITORIJŲ TVARKOMA ATSKIRŲ INFRASTRUKTŪROS PROJEKTŲ
---	ANTŽEMINIO UŽSTATYMO RIBA
---	KONSOLĖS PROJEKCIJA
---	DETALUOJIMO PLANO REGLAMENTŲ ZONŲ RIBOS
---	UŽSTATYMO ZONA PAGAL GALIOJANTĮ DETALŲ PLANĄ
---	KOREGUOJANT DETALŲ PLANŲ PLANUOJAMA UŽSTATYMO ZONA
---	ESAMI SERVIDUTAI
---	KOREGUOJANT DETALŲ PLANŲ PLANUOJAMA NAKIRTI SERVIDUTAI
---	(EJIMAI) / PREKYBINĖS PATALPOS
---	(EJIMAI) / gyvenamasis PATALPAS
---	(EJIMAI) / OFISŲS
---	PAGRINDINIAI (EJIMAI) / AKROPOLIDŲ AKTIVUMŲ PATALPOS
---	(VAŽIAVIMAS) / POŽEMINĖ AUTOMOBILIŲ SAUGIKLA
---	SUNKIOJO TRANSPORTO (VAŽIAVIMAS) / LOGISTIKOS CENTRA
---	KONCERTŲ SALES RAMPA
---	GRAUNIAMŲ STATINIŲ ELEMENTAI
---	NAUJAI STATOMI REKONSTRUOJAMI TVARKOMI STATINIAI
---	POŽEMINIO ALKŠTO RIBA
---	SKLYPO KAMPŲ TAŠKAI
---	REVIZIJA
---	ESAMI MEDŽIAI
---	APYTIKSLĖS ESAMŲ MEDŽIŲ LOKACIJOS
---	KERTAMI MEDŽIAI
---	PLANUOJAMŲ MEDŽIŲ
---	DVIRAČIŲ PARKAVIMO VIETOS
---	DVIRAČIŲ PARKAVIMO STOGINĖS
---	DVIRAČIŲ TAKAS
---	VZA, VARIŲ ŽAIDIMO AKŠTELĖ
---	ALZ, AKTYVAUS LAISVALAIKIO ZONA
---	SPZ, SAUGUSIŲJŲ POLISINĖ ZONA
---	LILA, UPĖS LAIPTŲ AKŠTELĖ
---	ARA, AKROPOLIO RENGINIŲ AKŠTELĖ

DO ARCHITECTS

UAB "DO architects", I. K. 30087947, Naugardžio g. 21, Vilnius www.doarchitects.lt

A1468	PV, PDV Arch.	Andrė Baldišiūtė	2022
A2046	PDV, Arch.	Gilma Teodora Gytė	2022
	Tikrinio, Arch.	Vaiša Šimolūnaitė	2022
	Arch.	Ignas Uogintas	2022
	Arch.	Sandra Dumčiūtė	2022
	Arch.	Darius Kamarūnas	2022
	Arch.	Mykolas Šečkus	2022
	Arch.	D. Goločiapovas	2022

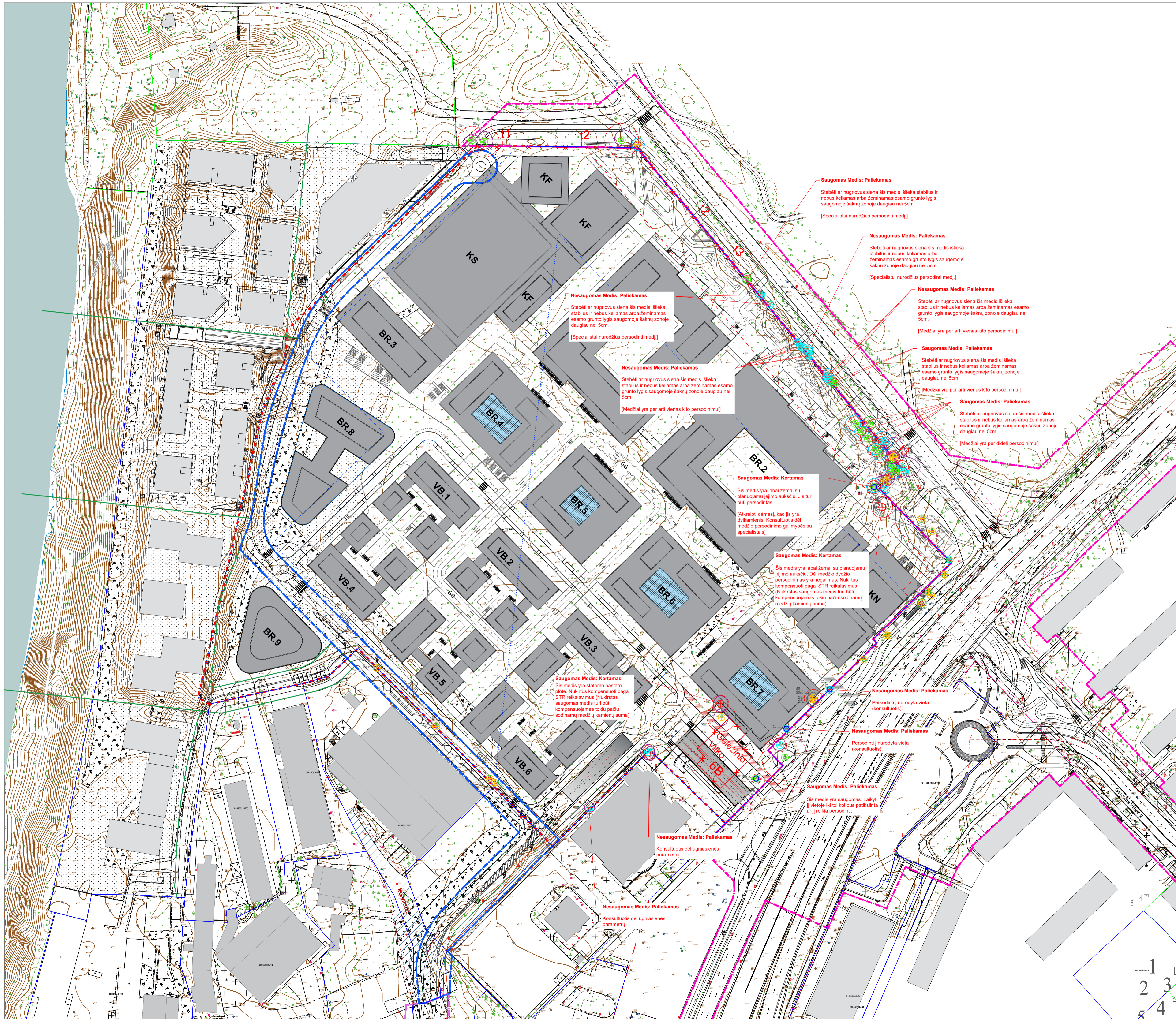
Užsakovas: VINGIO TURTAS, UAB

Projekto pavadinimas: PREKYBOS PASKIRTIES(7.3) PASTATO GELEŽINIO VILKO G. 2, VILNIJUJE, STATYBOS PROJEKTAS

Objekto Nr.: 2 paviršius

YPATINGAS STATINYS NAUJA STATYBA

Projekto Nr.	Objekto Nr.	Projekto paviršius	Projekto data (Būklės Nr.)	Laikas	Laikas	Laikas
A094-PP-SP-B-102	0	1	1			



NUORODOS

BREŽNIO PAGINDAS:
Topografinis planas: XXXX.dwg. Žemės atlygio formavimas ir parterinio projekto sprendinių brėžinys.
BŪ NAUDOJIMAS:
Koordinačių sistema: Vilniaus vertikalūs šil. Aukšt. 02 sistema: LA027
Aukšt. 02A PROJEKTUOJAMAS.
Koordinačių sistema: Vilniaus vertikalūs šil. Aukšt. 02 sistema: LA027

** Užrašyti komentarus - visų pakeičiamųjų duomenų patikrinimo rezultatus, išskyrus šiuos, šis ir papildomus patikrinimus, pateiktus prieš kuriant vėlesnius su žeme atlygio planus.
LIETUVOS RESPUBLIKOS TERITORIJOS PLANAVIMO ĮSTATYMAS, 2 straipsnis

*** Užrašyti brėžinį - patikrinimo rezultatus išskyrus šiuos, išskyrus šiuos patikrinimus, pateiktus prieš kuriant vėlesnius su žeme atlygio planus.
LIETUVOS RESPUBLIKOS TERITORIJOS PLANAVIMO ĮSTATYMAS, 2 straipsnis

PAGRINDINIAI SKLYPO TECHNINIAI RODIKLIAI				
NR.	PAVAZINIMAS	VIENETAI	KIEKIS	PASTABOS
1	SKLYPO PLOTAS (1+1+1+1+1+1)	m ²	140453	1E atlygio planas
2	PROJEKTUOJAMA SKLYPO DALIS (1+1+1+1+1)	m ²	103448	1E atlygio planas
3	SKLYPO UŽSTATYMO INTENSIVYMAS**	vit.	2,9	1E atlygio planas 1E atlygio planas
4	SKLYPO UŽSTATYMO TANKIS**	%	75	1E atlygio planas 1E atlygio planas
5	PASTATŲ BENDRASIS PLOTAS*	m ²	459132	1E atlygio planas 1E atlygio planas
6	ŽELDŲŲ PLOTAS	%	25,10	1E atlygio planas 1E atlygio planas
7	AUTOMOBILIŲ STOVĖJIMO VIETŲ SKAČIUS		4450	1E atlygio planas 1E atlygio planas

PROJEKTUOJAMŲ STATINIŲ SARAŠAS

ZYMĖJIMAS	PAVAZINIMAS
P1	PREKYBOS PASKIRTIES(7.3) PASTATAS NAUJA STATYBA

FUNKCIJŲ KODŲ EKSPLIKACIJA

ZYMĖJIMAS	PAVAZINIMAS
KS	KONCERTŲ SALE
KF	KONFERENCIJŲ CENTRAS
KO	KOMERCINĖS PATALPOS
BR	BURAI
KN	KINO CENTRAS
VB	VESIBIJŲ

EKSPLIKACIJA

ZYMĖJIMAS	PAVAZINIMAS
—	SKLYPO RIBA
—	TERITORIJŲ TVARKOMA ATSKIRŲ INFRASTRUKTŪROS PROJEKTŲ
—	TERITORIJŲ TVARKOMA ATSKIRŲ INFRASTRUKTŪROS PROJEKTŲ
—	TERITORIJŲ TVARKOMA ATSKIRŲ INFRASTRUKTŪROS PROJEKTŲ
—	SKLYPO DALIS PROJEKTUOJAMA ATSKIRAS PROJEKTAS KITŲ PROJEKTŲ
—	GRAFINIAI STATINIAI ELEMENTAI
—	NAUJAI STATOMI REKONSTRUOJAMI TVARKOMI STATINIAI
—	POŽEMINIO ALKŠTO RIBA
—	SKLYPO KAMPŲ TAŠKAI
—	REVIJŲ
—	SAUGOMI MEDŽIAI: PALIEKAMI (KIEKIS: 19)
—	SAUGOMI MEDŽIAI: KERTAMI (KIEKIS: 2)
—	NESAUGOMI MEDŽIAI: PALIEKAMI (KIEKIS: 23)
—	NESAUGOMI MEDŽIAI: KERTAMI (KIEKIS: 22)
—	PERSODINAMAS MEDIS

PASTABOS:

- Specialistai po tvoros nuėmimo turi peržiūrėti ar paliekami medžiai prie tvoros M.K.Čiurlionio g. pusėje yra stabilūs dėl aukščiąj skirtingo.
- Skaitlyti pastabas sužymėtas prie kiekvieno medžio.
- Dėl medžių persodinimo konsultuotis su specialistais, naudoti spec. įrangą.

DO ARCHITECTS

UAB "DO architects",
Lk. 300739477,
Naujoji Radvilų g. 21, Vilnius
www.doarchitects.lt

UAB	PV, Arch.	Andrė Baldišiūtė	2022
A1468	PV, Arch.	Gilma Teodora Gytlytė	2022
A2046	Arch.	Ignas Uogintas	2022
	Arch.	Sandra Dumčiūtė	2022
	Arch.	Darius Kamarūnas	2022
	Arch.	Mykolas Šečkus	2022
	Arch.	D. Goločiapovas	2022

Užduoties:

VINGIO TURTAS, UAB

Projekto pavadinimas:
PREKYBOS PASKIRTIES(7.3) PASTATO GELEŽINIO VILKO G. 2, VILNIUJE, STATYBOS PROJEKTAS

Objekto Nr.: 1 pavadinimas:
YPATINGAS STATINYS NAUJA STATYBA

Brėžinio pavadinimas	Skala	Formata
MEDŽIŲ IŠSAUGOJIMO PLANAS	1:1000	A1

Projekto Nr.	Objekto Nr.	Projekto etapas	Projekto data (Brėžinio Nr.)	Laikas	Laikas	Laikas
A094-PP-SP-B-103	0	1	1			