



**VILNIAUS MIESTO SAVIVALDYBĖS
ADMINISTRACIJOS DIREKTORIUS**

ĮSAKYMAS

**DĖL APIE 48,3 HA TERITORIJOS BUVUSIAME GULBINŲ KAIME DETALIOJO
PLANO SUSISIEKIMO KOMUNIKACIJŲ IŠDĖSTYMO PRINCIPŲ KOREGAVIMO
SKLYPUOSE JAUNUČIO G. 6 (KADASTRO NR. 0101/0101:2769) IR JAUNUČIO G. 8
(KADASTRO NR. 0101/0101:127) TVIRTINIMO**

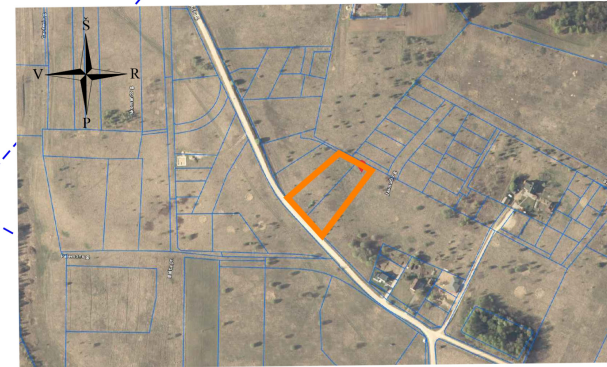
Nr.
Vilnius

Vadovaudamasi Lietuvos Respublikos vietos savivaldos įstatymo 27 straipsnio 4 dalimi, Lietuvos Respublikos teritorijų planavimo įstatymo 27 straipsnio 4 dalimi, 28 straipsnio 9 dalimi, Lietuvos Respublikos aplinkos ministro 2014 m. sausio 2 d. įsakymu Nr. D1-8 „Dėl Kompleksinio teritorijų planavimo dokumentų rengimo taisyklių patvirtinimo“ patvirtintų Kompleksinio teritorijų planavimo dokumentų rengimo taisyklių 323.1 papunkčiu ir Vilniaus miesto savivaldybės mero 2024 m. sausio 4 d. potvarkio Nr. 955-30/24 „Dėl Vilniaus miesto savivaldybės administracijos direktoriaus įgaliojimo“ 1.1.2 papunkčiu,

t v i r t i n u Vilniaus miesto savivaldybės tarybos 2013 m. spalio 30 d. sprendimu Nr. 1-1535 „Dėl apie 48,3 ha teritorijos buvusiame Gulbinų kaime detaliojo plano tvirtinimo“ patvirtinto apie 48,3 ha teritorijos buvusiame Gulbinų kaime detaliojo plano (registro Nr. T00069443) susisiekimą komunikacijų išdėstymo principų koregavimą žemės sklypuose Jaunučio g. 6 (kadastrą Nr. 0101/0101:2769) ir Jaunučio g. 8 (kadastrą Nr. 0101/0101:127) pagal pridedamą sklypo planą, kuriam pritarė Teritorijų planavimo komisija.

Organizacijos vystymo grupės vadovė,
vykdanti Administracijos direktoriaus funkcijas

Lina Koriznienė



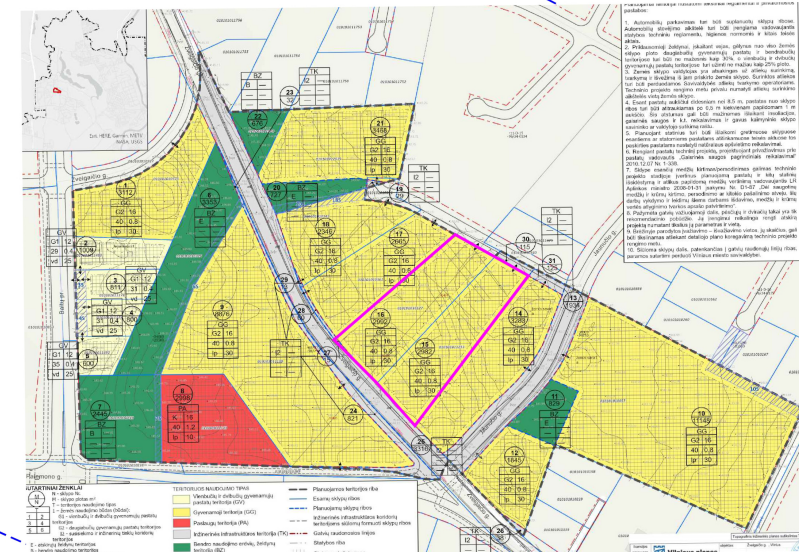
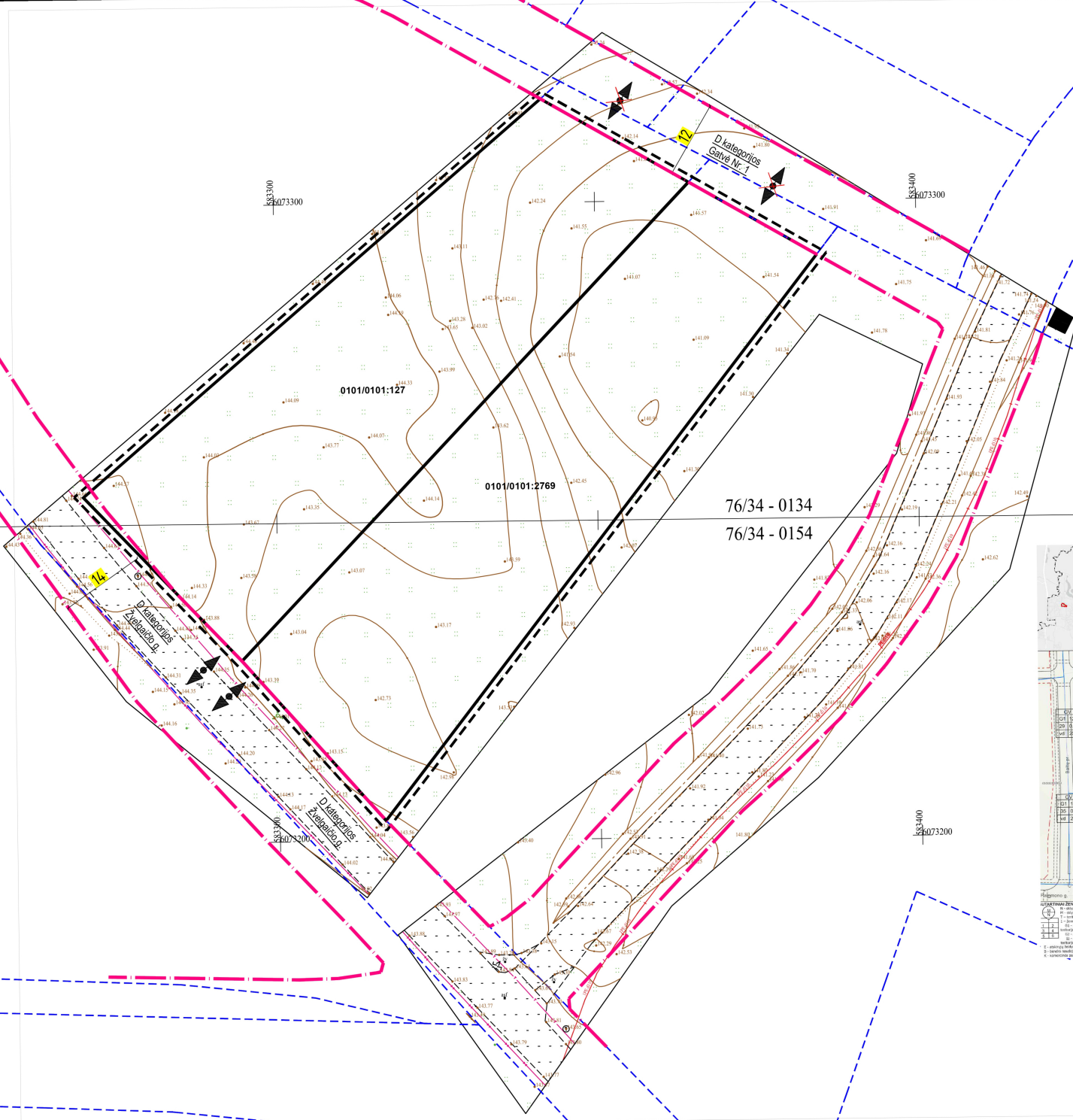
PLANUOJAMA TERITORIJA

SUTARTINIAI ŽYMĖJIMAI

	PLANUOJAMA (KOREGUOJAMA) TERITORIJA
	ESAMA SKLYPO RIBA
	KAIMYNNINIŲ SKLYPŲ RIBA
	NAIKINAMAS (VAŽIAVIMASISVAŽIAVIMAS)
	PLANUOJAMAS (VAŽIAVIMASISVAŽIAVIMAS)
	NUSTATYTOS GATVĖS RAUDONSIOS LINIJOS

Pastaba:

Rengiant *Apie 48,3 ha teritorijos buvusiame Gulbinų kaime detaliojo plano koregavimą, keičiami įvažiavimai/svažiavimai (iš sklypo, planuojamas servitutas. Kiti patvirtinto detaliojo plano reglamentai ir sprendiniai nekeičiami.



Kval. atest.	UAB "ARCHITEKTŪROS TONAS" O N A S Būtininko g. 4C-33, Vilnius, info@architekturos-tonas.lt		Apie 48,3 ha teritorijos buvusiame Gulbinų kaime detaliojo plano koregavimas, keičiant įvažiavimai/svažiavimai (iš sklypo)	
	Dir.	R. Karinauskas	2025-02	PAGRINDINIS BRĖŽINYS M 1:500
A2006	PV	A. Karinauskienė	2025-02	
Étapas	INICIATORIUS: Juridinis asmuo		ŽYMUO	Lapas 01
DPK			AT-DPK-2024-010	Lapų 01

DETALŪS METADUOMENYS

Dokumento sudarytojas (-ai)	Vilniaus miesto savivaldybė 188710061, Konstitucijos pr. 3, LT-09601, Vilnius
Dokumento pavadinimas (antraštė)	DĖL APIE 48,3 HA TERITORIJOS BUVUSIAME GULBINŲ KAIME DETALIOJO PLANO SUSISIEKIMO KOMUNIKACIJŲ IŠDĖSTYMO PRINCIPŲ KOREGAVIMO SKLYPUOSE JAUNUČIO G. 6 (KADASTRO NR. 0101/0101:2769) IR JAUNUČIO G. 8 (KADASTRO NR. 0101/0101:127) TVIRTINIMO
Dokumento registracijos data ir numeris	2025-07-01 Nr. 30-1731/25
Dokumento gavimo data ir dokumento gavimo registracijos numeris	–
Dokumento specifikacijos identifikavimo žymuo	ADOC-V1.0
Parašo paskirtis	Pasirašymas
Parašą sukūrusio asmens vardas, pavardė ir pareigos	Lina Koriznienė, Organizacijos vystymo grupės vadovė, vykdanči Administracijos direktoriaus funkcijas, Administracijos direktorius
Sertifikatas išduotas	LINA KORIZNIENĖ, Vilniaus miesto savivaldybės administracija LT
Parašo sukūrimo data ir laikas	2025-07-01 16:31:51 (GMT+03:00)
Parašo formatas	XAdES-T
Laiko žymoje nurodytas laikas	2025-07-01 16:32:19 (GMT+03:00)
Informacija apie sertifikavimo paslaugų teikėją	ADIC CA ECC, Asmens dokumentu israsymo centras prie LR VRM LT
Sertifikato galiojimo laikas	2024-06-18 10:06:31 – 2028-06-17 10:06:31
Informacija apie būdus, naudotus metaduomenų vientisumui užtikrinti	"Registravimas" paskirties metaduomenų vientisumas užtikrintas naudojant "RCSC IssuingCA-2, VI Registru Centras - i.k. 124110246 LT" išduotą sertifikatą "Dokumentų valdymo sistema Avilys, Vilniaus miesto savivaldybės administracija, į.k. 188710061 LT", sertifikatas galioja nuo 2024-12-18 11:49:40 iki 2027-12-18 11:49:40
Pagrindinio dokumento priedų skaičius	1
Pagrindinio dokumento pridedamų dokumentų skaičius	–
Priedamo dokumento sudarytojas (-ai)	–
Priedamo dokumento pavadinimas (antraštė)	–
Priedamo dokumento registracijos data ir numeris	–
Programinės įrangos, kuria naudojantis sudarytas elektroninis dokumentas, pavadinimas	Dokumentų valdymo sistema „Avilys“, versija 3.5.84.1
Informacija apie elektroninio dokumento ir elektroninio (-ių) parašo (-ų) tikrinimą (tikrinimo data)	Atitinka specifikacijos keliamus reikalavimus. Visi dokumente esantys elektroniniai parašai galioja (2025-07-01 17:10:00)
Paieškos nuoroda	–
Papildomi metaduomenys	Nuorašą suformavo 2025-07-01 17:10:00 Dokumentų valdymo sistema „Avilys“