



**VILNIAUS MIESTO SAVIVALDYBĖS  
ADMINISTRACIJOS DIREKTORIUS**

**ĮSAKYMAS**

**DĖL SKLYPO PAVASARIO G. 30 NEDIDELIŲ VEIKLOS MASTŲ DETALIOJO PLANO  
STATINIŲ STATYBOS ZONOS, RIBOS IR SUSISIEKIMO KOMUNIKACIJŲ  
IŠDĖSTYMO PRINCIPŲ KOREGAVIMO SKLYPE PAVASARIO G. 30B (KADASTRO  
NR. 0101/0043:137) SUPAPRASTINTA TVARKA TVIRTINIMO**

Nr.  
Vilnius

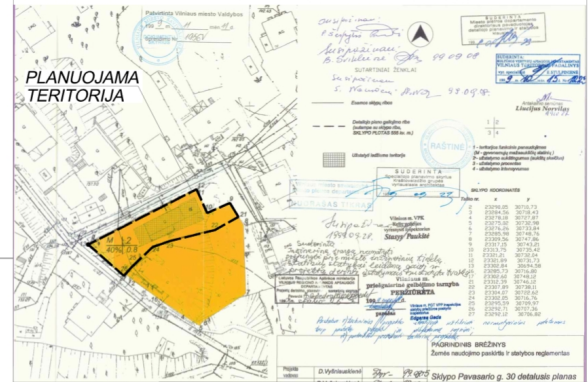
Vadovaudamasis Lietuvos Respublikos vietos savivaldos įstatymo 27 straipsnio 4 dalimi, Lietuvos Respublikos teritorijų planavimo įstatymo 27 straipsnio 4 dalimi, 28 straipsnio 9 dalimi, Lietuvos Respublikos aplinkos ministro 2014 m. sausio 2 d. įsakymu Nr. D1-8 „Dėl Kompleksinio teritorijų planavimo dokumentų rengimo taisyklių patvirtinimo“ patvirtintų Kompleksinio teritorijų planavimo dokumentų rengimo taisyklių 323.1 papunkčiu ir Vilniaus miesto savivaldybės mero 2024 m. sausio 4 d. potvarkio Nr. 955-30/24 „Dėl Vilniaus miesto savivaldybės administracijos direktoriaus įgaliojimo“ 1.1.2 papunkčiu,

t v i r t i n u sklypo Pavasario g. 30 nedidelių veiklos mastų detaliojo plano, patvirtinto Vilniaus miesto valdybos 1999 m. lapkričio 11 d. sprendimu Nr. 1956V „Dėl sklypo Pavasario g. 30 nedidelių veiklos mastų detaliojo plano tvirtinimo“ (TPDR registro Nr. T00055567), statinių statybos zonos, ribos ir susisiekiimo komunikacijų išdėstymo principų koregavimą sklype Pavasario g. 30B (kadastro Nr. 0101/0043:137) supaprastinta tvarka, kurio tikslai: sklype Pavasario g. 30B (kadastro Nr. 0101/0043:137) koreguoti statinių statybos zoną, ribą ir susisiekiimo komunikacijų išdėstymo principus pagal pridedamą brėžinį, kuriam pritarė Teritorijų planavimo komisija (TPD Nr. K-VT-13-25-340).

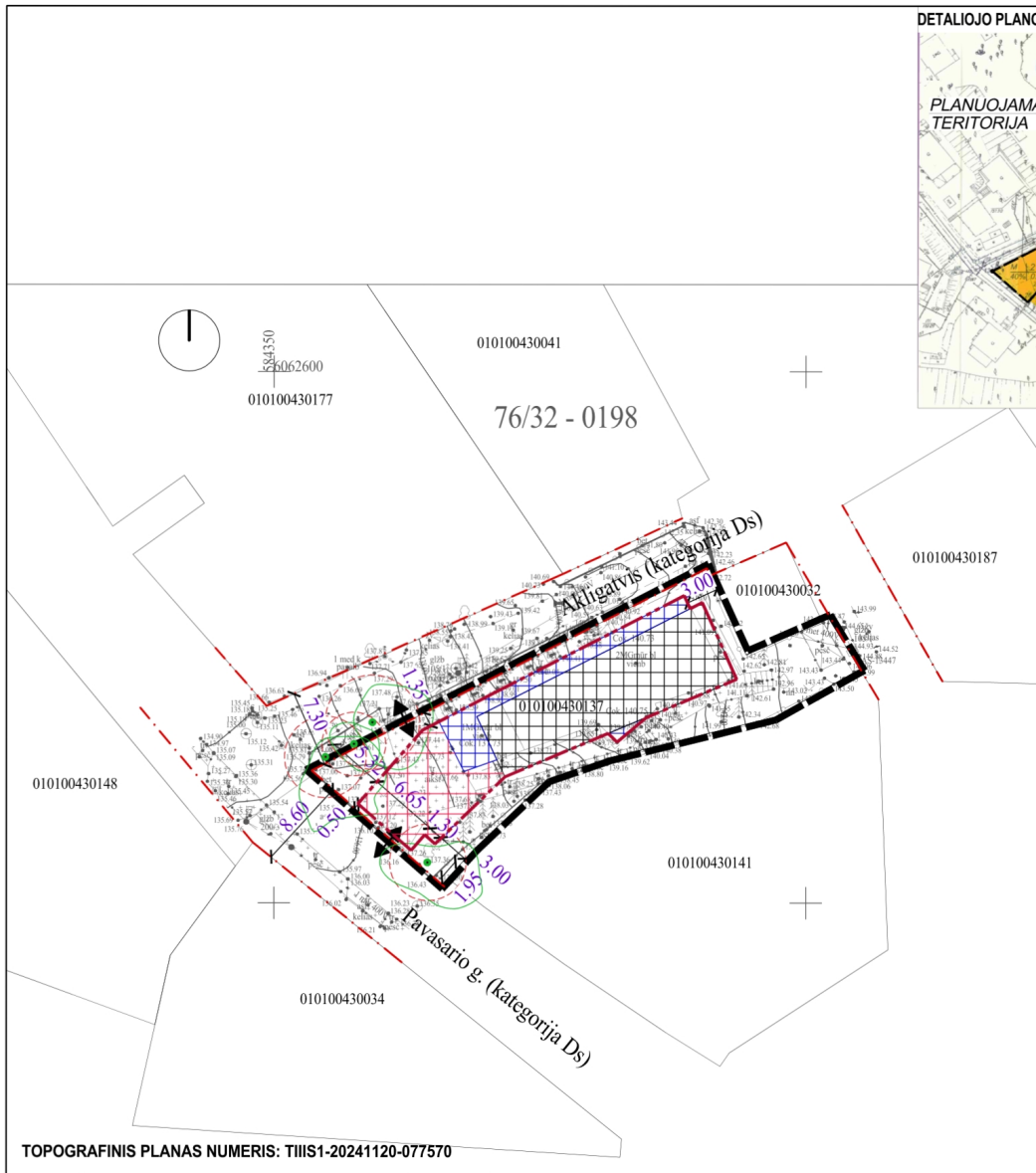
Administracijos direktorius

Adomas Bužinskas

DETALIOJO PLANO BRĖŽINIO FRAGMENTAS SU PAŽYMĖTA KOREGUOJAMA TERITORIJA












SITUACIJOS SCHEMA



TOPOGRAFINIS PLANAS NUMERIS: TIISI1-20241120-077570

Plano tipas: Topografinis planas - pilnas turinys	
Objekto adresas: Vilnius, Pavasario g. 30B	
Aukščių sistema	Koordinacių sistema
LAS07 (LIT20G)	LKS-94
Horizontalus:	10
Verticalus:	10
 <b>R. Mažeikaitės IĮ "MAŽASIS ATIRUMAS"</b>	
ADRESAS: SV. MYKOLO G. 4-4, VILNIUS / TEL. 8 674 476 476 EL. PAŠTAS: GEODEZINIAI.MATAVIMAI@GMAIL.COM	
Kv. paž. Nr.	Vardas, pavardė
IGKV-346	Jevgenij Igumenov
Užsakovas: privatus asmuo	Mastelis
	1:500

SUTARTINIAI ŽENKLAI

-  Planuojamos teritorijos riba (sutampa su planuojamo sklypo riba)
-  Esamų sklypų ribos
-  Gatvių raudonosios linijos
-  Esama statybos zona (pagal galiojantį DP)
-  Naujai nustatoma statybos riba
-  Naujai nustatoma statybos zona (išplečiama esama)
-  Naujai nustatoma požeminio užstatymo zona
-  Įvažiavimas-išvažiavimas
-  Medžių žymėjimas (saugomi medžiai)

PASTABOS


- Koreguojami Sklypo Pavasario g. 30 nedidelių veiklos mastų detaliojo plano, patvirtinto Vilniaus miesto valdybos 1999-11-11 sprendimu Nr. 1956V, sprendiniai:
  - naujai nustatoma statybos zona (išplečiama esama);
  - naujai nustatoma statybos riba;
  - naujai nustatoma požeminio užstatymo zona;
  - nustatomi įvažiavimai / išvažiavimai į sklypą (esami).

Kiti detalioju planu nustatyti privalomieji teritorijos naudojimo ir tvarkymo reglamentai nekeičiami, susisiekimo sprendiniai nekeičiami ir lieka galioti pagal ankstesnio Sklypo Pavasario g. 30 nedidelių veiklos mastų detaliojo plano, patvirtinto Vilniaus miesto valdybos 1999-11-11 sprendimu Nr. 1956V, sprendinius.

2. Detaliojo plano koregavimo sprendiniai nepažeidžia ir nesuvaržo teisės aktuose garantuojamų ir saugomų trečiųjų asmenų teisių ir teisėtų interesų labiau negu iki šių korekcijų atlikimo. Požeminis užstatymas galimas visoje požeminio užstatymo zonoje iki 1 m atstumu nuo sklypo ribos. Projektuojant arčiau nei 1 m atstumu iki sklypo ribos (arčiau nei 0,5 m atstumu statyba nenumatyta), turi būti gautas rašytinis besiribojančios žemės sklypo (teritorijos) savininkų ar valdytojų sutikimas (susitarimas).

3. Esami medžiai saugomi.

4. Detalioju planu suplanuoti inžinerinės infrastruktūros sprendiniai nekeičiami.

 <b>UAB "Formatas A1"</b> Goštauto g. 9-402, Vilnius		SKLYPO PAVASARIO G. 30, VILNIUJE, DETALIOJO PLANO STATYBOS ZONOS IR RIBŲ BEI ĮVAŽIAVIMŲ KOREGAVIMAS.	
atst. nr.	PV	L.N.	2025
A610	Arch	U.A.	2025
Etapas	INICIATORIUS: Privatus asmuo		
DP	K-VT-13-25-340		
			Laida
			0
			Lapas
			1
			Lapų
			1

**DETALŪS METADUOMENYS**

<b>Dokumento sudarytojas (-ai)</b>	Vilniaus miesto savivaldybė 188710061, Konstitucijos pr. 3, LT-09601, Vilnius
<b>Dokumento pavadinimas (antraštė)</b>	DĖL SKLYPO PAVASARIO G. 30 NEDIDELIŲ VEIKLOS MASTŲ DETALIOJO PLANO STATINIŲ STATYBOS ZONOS, RIBOS IR SUSISIEKIMO KOMUNIKACIJŲ IŠDĖSTYMO PRINCIPŲ KOREGAVIMO SKLYPE PAVASARIO G. 30B (KADASTRO NR. 0101/0043:137) SUPAPRASTINTA TVARKA TVIRTINIMO
<b>Dokumento registracijos data ir numeris</b>	2025-11-18 Nr. 30-2941/25
<b>Dokumento gavimo data ir dokumento gavimo registracijos numeris</b>	–
<b>Dokumento specifikacijos identifikavimo žymuo</b>	ADOC-V1.0
<b>Parašo paskirtis</b>	Pasirašymas
<b>Parašą sukūrusio asmens vardas, pavardė ir pareigos</b>	Adomas Bužinskas, Administracijos direktorius, Administracijos direktorius
<b>Sertifikatas išduotas</b>	ADOMAS BUŽINSKAS, Vilniaus miesto savivaldybės administracija LT
<b>Parašo sukūrimo data ir laikas</b>	2025-11-18 15:52:55 (GMT+02:00)
<b>Parašo formatas</b>	XAdES-T
<b>Laiko žyme nurodytas laikas</b>	2025-11-18 15:52:56 (GMT+02:00)
<b>Informacija apie sertifikavimo paslaugų teikėją</b>	ADIC CA ECC, Asmens dokumentu israsymo centras prie LR VRM LT
<b>Sertifikato galiojimo laikas</b>	2024-06-18 10:06:41 – 2028-06-17 10:06:41
<b>Informacija apie būdus, naudotus metaduomenų vientisumui užtikrinti</b>	"Registravimas" paskirties metaduomenų vientisumas užtikrintas naudojant "RCSC IssuingCA-2, VI Registru Centras - i.k. 124110246 LT" išduotą sertifikatą "Dokumentų valdymo sistema Avilys, Vilniaus miesto savivaldybės administracija, į.k. 188710061 LT", sertifikatas galioja nuo 2024-12-18 11:49:40 iki 2027-12-18 11:49:40
<b>Pagrindinio dokumento priedų skaičius</b>	1
<b>Pagrindinio dokumento pridedamų dokumentų skaičius</b>	–
<b>Priedamo dokumento sudarytojas (-ai)</b>	–
<b>Priedamo dokumento pavadinimas (antraštė)</b>	–
<b>Priedamo dokumento registracijos data ir numeris</b>	–
<b>Programinės įrangos, kuria naudojantis sudarytas elektroninis dokumentas, pavadinimas</b>	Dokumentų valdymo sistema „Avilys“, versija 3.5.88
<b>Informacija apie elektroninio dokumento ir elektroninio (-ių) parašo (-ų) tikrinimą (tikrinimo data)</b>	Atitinka specifikacijos keliamus reikalavimus. Visi dokumente esantys elektroniniai parašai galioja (2025-11-18 17:38:30)
<b>Paieškos nuoroda</b>	–
<b>Papildomi metaduomenys</b>	Nuorašą suformavo 2025-11-18 17:38:30 Dokumentų valdymo sistema „Avilys“