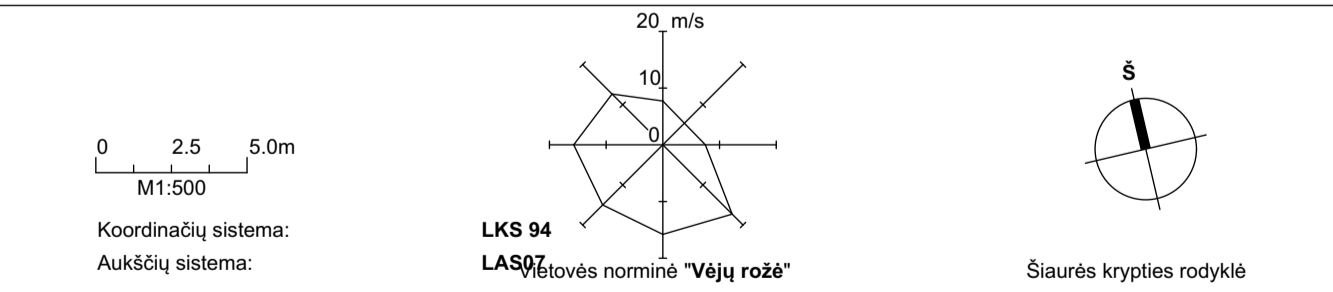


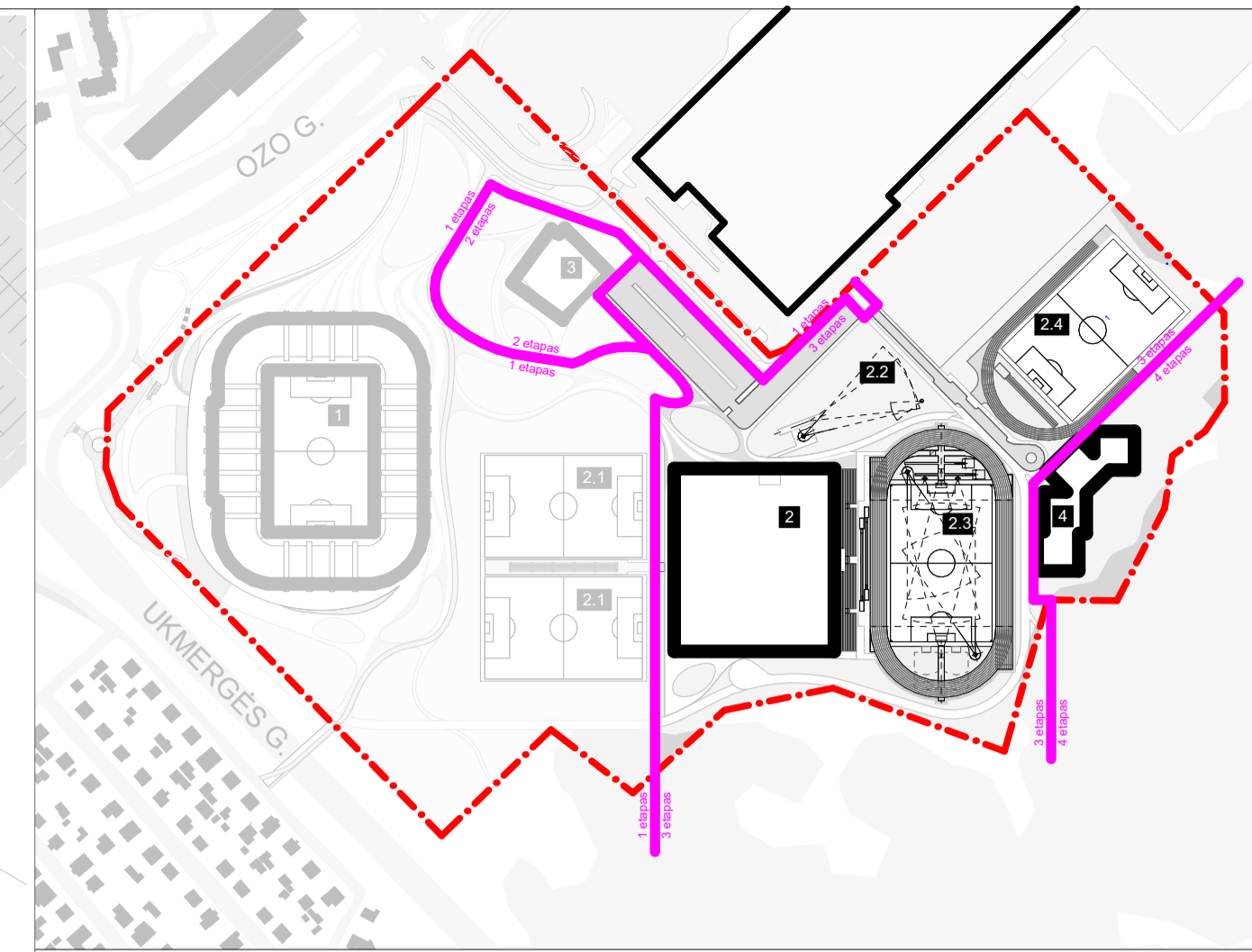
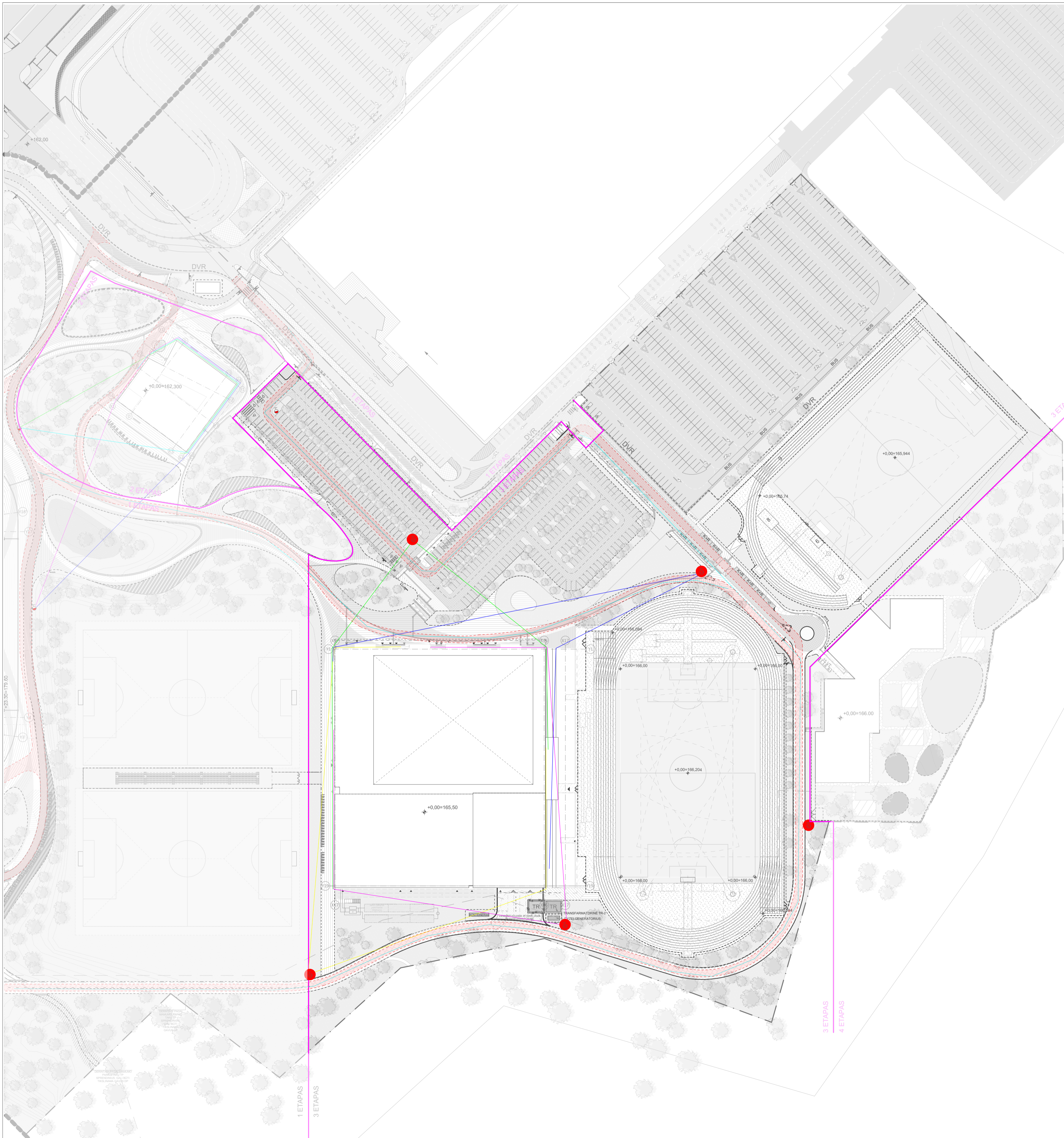
SITUACIJOS SCHEMA

- SUTARTINIAI ŽYMĖJIMAI:**
- - - Sklypo riba (unik. nr. 4400-5431-8893)
  - - - Detaliojo plano reglamentinių zonų ribos
  - - - Užstatymo zonos ribos
  - - - Projektuojamų pastatų kontūras
  - - - Statybos apžiškumas
  - - - Teritorijos aptvertimas
  - - - Darbų vykdymo riba
  - - - Darbų vykdymo riba už sklypo ribos
  - ▲ Jėjinimas į pastatą
  - ▲ Projektuojamo sklypo pėsčiųjų takų jungtis su Mamuto parko takais
  - ▲ Mamuto parko takai
  - - - Projektuojami kelio bortai
  - - - Projektuojami betoniniai vejos borteliai
  - - - Projektuojami įgilinti kelio bortai
  - Automobilijų keliai - asfalto danga
  - Betoninių trinkelų danga (automobilių zona)
  - Veja
  - Daugiafunkcinio komplekso objektų prieigos - pėsčiųjų zona, betoninių trinkelų danga
  - Korio tipo trinkelės
  - Futbolo aikštės
  - Liejama sportinė danga
  - Šlaitai
  - Natūralus miškas
  - Pėsčiųjų ir dviračių, kitais etapais galimoms rengti (dviračių vietoms, žaidimų aikštelėms) Kalvelė, Apželdinta įvairių rūšių krūmais\*
  - - - Pėsčiųjų ir dviračių zona
  - - - Pėsčiųjų ir dviračių ir automobilių transporto zona, betoninių trinkelų danga.
  - - - Nereguliuojamos juostos su iškilomias lygiagrečiomis juostelėmis
  - - - Taktiniai įspėjamieji paviršiai su kauburėliais
  - - - Projektuojami apsauginiai stulpai
  - Projektuojami kelio ženklai (Nr. pagal KET)
  - Suoliukai
  - Dviračių stovėjimo vietos (84vt.)
  - Automobilijų stovėjimo vietos (375vt.)
  - Elektromobilių stovėjimo vietos (49vt.)
  - Naujai sodinami medžiai
  - Esami išsaugomi medžiai
- 2 Sporto centras
  - 2.2 Autobusų apsisukimo aikštelė
  - 2.3 Lengvosios atletikos stadionas
  - 2.4 Futbolo treniručių aikštė su lengvosios atletikos apšilimo zona
  - 2.5 Požeminė siurblinė su požeminiais rezervuarais
- 1 Futbolo aikštė
  - 2 400m bėgimo takas
  - 3 Ieties metimo sektorius
  - 4 Disko ir kūjo metimo sektorius
  - 4.1 Kūjo metimo sektorius
  - 4.2 Disko metimo sektorius
  - 5 Rutulio stūmimo sektorius
  - 6 Šuolio su kartimis sektorius
  - 7 Šuolio į aukštį sektorius
  - 8 Šuolio į tolį sektorius
  - 9 100m bėgimo takas
  - 10 Kitiolito bėgimo duobė
- Projektuojamų elektros tinklų apsaugos zona
  - Projektuojamų ryšio tinklų apsaugos zona
  - Projektuojamų ryšio tinklų apsaugos zona
  - Projektuojamų lietaus nuotekų tinklų apsaugos zona
  - Projektuojamų vandentekio tinklų apsaugos zona
  - Projektuojamų buitinėlių nuotekų tinklų apsaugos zona
  - Projektuojamų šilumos tinklų apsaugos zona

\* Kalvelėse sodinami augalai Apželdinimo vietos ir želdinių tipas tikslinamos pagal sklypo apželdinimo projekto dalyje.



0	2025-01-15	Projektiniai pasiūlymai	
laida	data	Keitimų pavadinimas (priežastis)	
atstato nr.			statinio projekto pavadinimas Daugiafunkcinio sveikatingumo, ugdymo, kultūros ir užimtumo skatinimo komplekso (sporto paskirties pastato) - Ozo g. 27, Vilniuje, statybos projektas Sklypo kadastrinis nr. 0101/0020:108 Vilniaus m. k.v.
A2122	SPV	Antanas Dagelis	statinio nr. ir pavadinimas 00 SKLYPO PLANAS
A2114	SPDV	Jovilė Porvaneckaitė-Dagelienė	
	Arch.	Andrius Vilčinskas	
	Arch.	Kasparas Liškevičius	brėžinys
			SKLYPO TERITORIJŲ, KURIOSE TAIKOMOS SPECIALIOSIOS NAUDOJIMO SĄLYGOS PLANAS M1:500
LT	statytojas	UAB „Vilniaus daugiavilnis kompleksas“	dokumentų žymuo
			CLA-2021-10-15-SPC-02-PP-SP-BR.05
			laida
			0
			lapis
			1



**SUTARTINIAI ŽYMĖJIMAI:**

- Sklypo riba (unik. nr. 4400-5431-8893)
- Detaliojo plano reglamentinių zonų ribos
- Užstatymo zonos ribos
- Projektuojamų pastatų kontūras
- Statybos etapiskumas
- Teritorijos aptvėrimas
- Darbų vykdymo riba
- Darbų vykdymo riba už sklypo ribos
- Įėjimas į pastatą
- Projektuojamo sklypo pėsčiųjų takų jungtys su Mamuto parko takais
- Mamuto parko takai
- Projektuojami kelių bortai
- Projektuojami betoniniai vejos borteliai
- Projektuojami įgilinti kelių bortai
- Automobilių keliai - asfalto danga
- Betoninių trinkelų danga (automobilių zona)
- Veja - Apželdinta įvairių rūšių krūmais
- likusių želdinių rūšys nurodytos sklypo apželdinimo brėžinyje ir techninėse specifikacijose
- Daugiafunkcinio komplekso objektų prielgos - pėsčiųjų zona, betoninių trinkelų danga
- Korio tipo trinkelės
- Futbolo aikštės (Natūrali vejos danga)
- Liejama sportinė danga
- Šlaitai
- Natūralus miškas
- Perspektyvinės zonos, kitais etapais galimoms įrengti (dviračių vietoms, žaidimų aikštelėms)
- Kalvelė. Apželdinta įvairių rūšių krūmais\*
- Pėsčiųjų ir dviračių zona
- Pėsčiųjų ir dviračių ir automobilių transporto zona, betoninių trinkelų danga.
- Nereguli vedimo juostos su iškilomis lygiagrečiomis juostelėmis
- Taktiniai įspėjamieji paviršiai su kauburėliais
- Projektuojami apsauginiai stulpai
- Projektuojami kelių ženklai (Nr. pagal KET)
- Suoliukai
- Dviračių stovėjimo vietos (84vt.)
- Automobilių stovėjimo vietos (375vt.)
- Elektromobilų stovėjimo vietos (49vt.)
- Naujai sodinami medžiai
- Esami išsaugomi medžiai
- Gaisriniai hidrantai
- Gaisrinės saugos pravažiavimai

**Sutartiniai žymėjimai:**

- Gaisrinės technikos pravažiavimo kelias (3,5 m pločio)
- Gaisrinis hidrantas
- Ugniagesių

tiesimo linijos (<200 m)

0	2025-01-15	Projektiniai pasiūlymai			
laida	data	Keitimų pavadinimas (priežastis)			
atstato nr.			statinio projekto pavadinimas		
A2122	SPV	Antanas Dagelis	Daugiafunkcio sveikatingumo, ugdymo, kultūros ir užimtumo skatinimo komplekso (sporto paskirties pastato) - Ozo g. 27, Vilniuje, statybos projektas		
A2114	SPDV	Jovilė Porvaneckaitė-Dagelienė	statinio nr. ir pavadinimas		
	Arch.	Andrius Vilčinskas	00 SKLYPO PLANAS		
	Arch.	Kasparas Liškevičius	brėžinys		laida
			GAISRŲ GESINIMO IR GELBĖJIMO AUTOMOBILIŲ ĮVAŽIAVIMO Į SKLYPĄ M1:500		0
LT	statytojas	dokumento žymuo		lapas	lapų
	UAB „Vilniaus daugiavilnis kompleksas“	CLA-2021-10-15-SPC-02-PP-SP-BR.06		1	1