



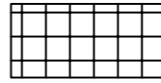
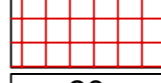
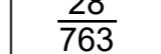


SUTARTINIAI ŽYMĖJIMAI

-  Koreguojamo sklypo riba
-  Naikinama statybos riba
-  Planuojama statybos riba
-  Ankščiau suplanuotos gatvių raudonosios linijos
-  Esama statybos zona
-  Planuojama statybos zona
-  Sklypo nr. patvirtinto detaliojo plano pagrindiniame brėžinyje

PASTABOS:

1. Koreguojama statybos zona ir statybos riba.
2. Vandentiekio ir nuotekų šalinimo sprendiniai nekeičiami ir lieka galioti pagal ankstesnio detaliojo plano (TPD registro nr. T00069595) sprendinius.
3. Susisiekimo sprendiniai nekeičiami ir lieka galioti pagal ankstesnio detaliojo plano (TPD registro nr. T00069595) sprendinius.

TIIS derinimo lentelė

Topografinių ir inžinerinių tinklų planų erdvinį duomenų teikimas tikrinti ir tvarkyti (TIIS)	Data		Prašymo Nr.
	Pateiktas	Įvykdytas	
	2024-09-25	2024-10-09	TIIS1-20240925-062433


Plano tipas: topografinis planas - pilnas turinys

Geodezininko

Nuolatinio Lietuvos gyventojų individualios veiklos vykdymo pažyma Nr. 065994
 Geodezininko kvalifikacijos pažymėjimas Nr. 1GKV-1568, išduotas 2018 m. gegužės 25 d.
 Architektų g. 25-74, Vilnius, LT-04105, tel.: 8-646-24405

OBJEKTAS	ADRESAS: Vilniaus m., Naujosios Vilnios sen., Jono Vailokaičio g.33		
COORDINACIJŲ SISTEMA: LKS-94	AUKŠČIŲ SISTEMA: LAS07	Planinės padėties tikslumas 0.033m; aukščių padėties tikslumas - 0.037m	
GEODEZININKAS	Kvalifikacijos pažymėjimo Nr. 1GKV-1568	Užsakovas: Privatus asmuo	GEOIDO MODELIS: LT20G
	VARDAS IR PAVARDĖ	PARAŠAS	DATA
			2024-09-24



Atestato Nr.				UAB "Vildomus", A. J. Povilaičio g. 18, Vilnius. Tel.: +370 600 86222		Apie 29,6 ha ir apie 2,3 ha teritorijų šalia Džiaugsmo ir Strielčiųų gatvių detaliojo plano statybos zonos ir ribos koregavimas sklype Jono Vailokaičio g. 33, Vilniuje (skl. kad. Nr. 0101/0063:461)	
A1320	PV	S. K.		2025	Brėžinys		Mastelis
						1:500	Dalis
						LAPAS	LAPŲ
Koregavimo iniciatorius: fiziniai asmenys						1	1