

Statytojas	VILNIAUS MIESTO SAVIVALDYBĖ
Užsakovas	UAB „LIDL Lietuva“
Statinio projekto pavadinimas	PANERIŠKIŲ GATVĖS ATKARPOS, NUO GARIŪNŲ GATVĖS IKI SKLYPO GARIŪNŲ GATVĖJE 66 PABAIGOS, VILNIUJE, STATYBOS PROJEKTAS
Statinio projekto Nr.	P19.031.1-PP
Statinio projekto etapas	TECHNINIS PROJEKTAS
Statinio projekto dalis	PROJEKTINIAI PASIŪLYMAI
Statybos rūšis	NAUJA STATYBA
Statinio kategorija	YPATINGASIS STATINYS

Pareigos	Vardas, pavardė	Atestato Nr.	Data	Parašas
Direktorius	TADAS KASPERAVIČIUS		2020-08	
Projekto vadovė	DOVILĖ GRIBULIENĖ	31368	2020-08	
Projekto dalies vadovas	GIEDRIUS AUKŠTUOLIS	39320	2020-08	


Vilnius, 2020 m.

PROJEKTO TEKSTINIŲ DOKUMENTŲ SUDĖTIES ŽINIARAŠTIS


Eil. Nr.	Dokumento žymuo	Lapų sk.	Laida	Pavadinimas
1.	P19.031.1-PP-PDŽ	1	0	Projekto dokumentų žiniaraštis
2.	P19.031.1-PP-AR	8	0	Aiškinamasis raštas
3.	A358- /20 (2.9.4.5E-INF) 2020-04-06	3	0	Projektinių pasiūlymų rengimo užduotis
4.	A51- /19 (3.3.2.26E-INF) 2020-04-21	3	0	Projektinių pasiūlymų pritarimas
5.	A16-744/20 (2.1.76E-INF) 2020-08-18	4	0	Projektinių pasiūlymų pritarimas
6.	SU20-038	5	0	Eismo srautų modeliavimas

PROJEKTO BRĖŽINIŲ SUDĖTIES ŽINIARAŠTIS

Eil. Nr.	Dokumento žymuo	Lapų sk.	Laida	Pavadinimas
1.	P19.031.1-PP-S.B-ŽP	1	0	Želdinių planas M 1:500
2.	P19.031.1-PP-S.B-DSP	1	0	Demontuojamų statinių planas M 1:500
3.	P19.031.1-PP-S.B-DEOP	1	0	Dangų ir eismo organizavimo planas M 1:500
4.	P19.031.1-PP-S.B-SP	1	0	Skersinis profilis M 1:50

0	2020-08	Projektiniai pasiūlymai			
LAIDA	IŠLEIDIMO DATA	LAIDOS STATUSAS. KEITIMO PRIEŽASTIS (JEI TAIKOMA)			
KVAL. PATV. DOK. NR.			Statinio projekto pavadinimas		
			Paneriškių gatvės atkarpos, nuo Gariūnų gatvės iki sklypo Gariūnų gatvėje 66 pabaigos, Vilniuje, statybos projektas		
			Statinio numeris ir pavadinimas. Dokumentų pavadinimas		
			Projekto dokumentų žiniaraštis		
31368	PV	Dovilė Gribulienė	Laida		
39320	PDV	Giedrius Aukštuolis	0		
LT	Užsakovas		Dokumento žymuo:	Lapas	Lapų
	UAB „LIDL Lietuva“			P19.031.1-PP-PDŽ	1

**PROJEKTINIŲ PASIŪLYMŲ
AIŠKINAMASIS RAŠTAS**

0	2020-08	Projektiniai pasiūlymai			
LAIDA	IŠLEIDIMO DATA	LAIDOS STATUSAS. KEITIMO PRIEŽASTIS (JEI TAIKOMA)			
KVAL. PATV. DOK. NR.	SRP 		Statinio projekto pavadinimas Paneriškių gatvės atkarpos, nuo Gariūnų gatvės iki sklypo Gariūnų gatvėje 66 pabaigos, Vilniuje, statybos projektas		
31368	PV	Dovilė Gribulienė	Statinio numeris ir pavadinimas. Dokumento pavadinimas Aiškinamasis raštas	Laida	
39320	PDV	Giedrius Aukštuolis		0	
LT	Užsakovas UAB „LIDL Lietuva“		Dokumento žymuo: P19.031.1-PP-AR	Lapas 1	Lapų 8

Turinys

1.	Bendrieji duomenys apie statinį	3
1.1.	Statinio statybos vieta	3
2.	Statinio naudojimo paskirtis ir techniniai duomenys	3
2.1.	Inžineriniai tinklai	3
2.2.	Atitiktis teritorijų planavimo dokumentams	4
2.3.	Duomenys apie saugomas teritorijas ir nekilnojamojo kultūros paveldo objektus	6
2.4.	Esamos gatvės konstrukcijų būklė	6
2.5.	Statybų teritorijoje esantys želdiniai bei jų tvarkymas	7
3.	Projektiniai sprendiniai	7

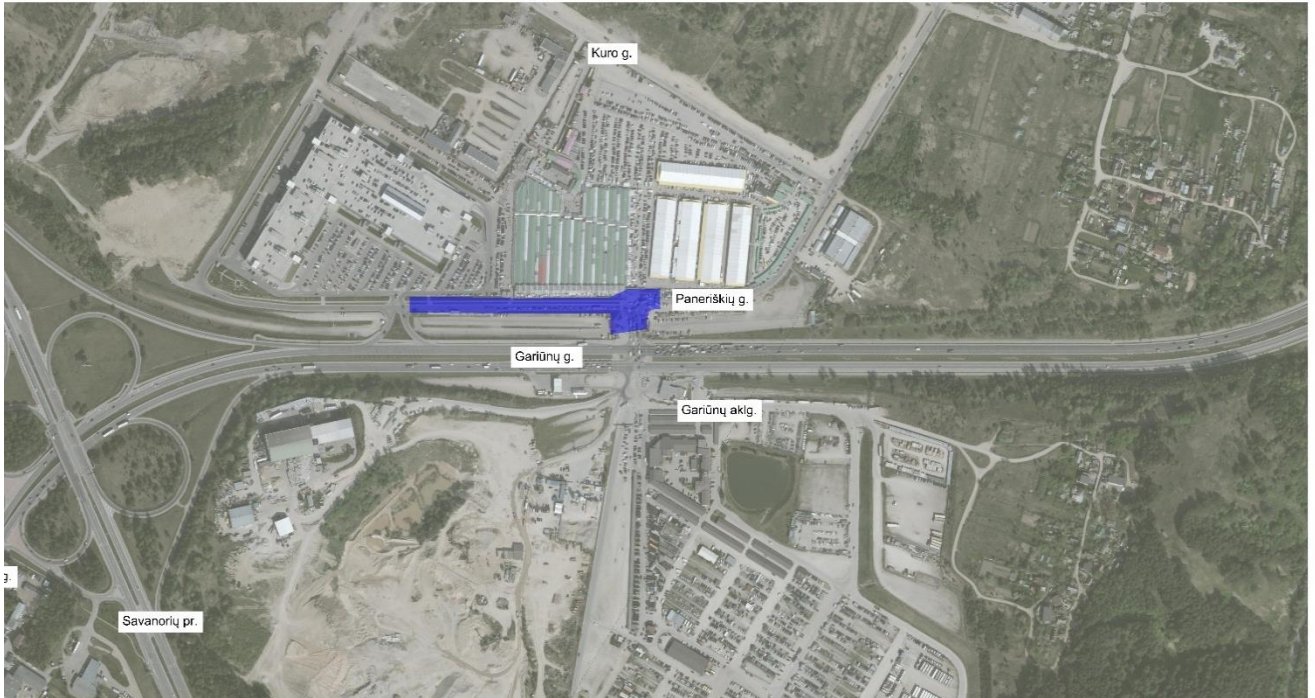
Dokumento žymuo:	Lapas	Lapų	Laida
P19.031.1-PP-AR	2	8	0

1. BENDRIEJI DUOMENYS APIE STATINĮ

Projektu planuojama pertvarkyti eismo organizavimą sankryžoje jungiančioje Gariūnų g. (A1 kategorija) ir Paneriškių g. (C2 ir D kategorijos). Sankryžą planuojama pertvarkyti į žiedinio tipo sankryžą, pagal Vilniaus miesto savivaldybės išduotas prisijungimo prie susisiekimo komunikacijų sąlygas Nr. 20/431. Pagal Vilniaus miesto bendrąjį planą susisiekimo sprendiniai yra planuojami rajonų centrų ir kitų mišrių didelio užstatymo tankio teritorijų gretimybėse. Greta projektuojamo objekto yra „Gariūnų verslo parkas“, kuriame vyksta intensyvus automobilių ir pėsčiųjų eismas, šalia planuojami ir kiti komercinės paskirties objektai.

1.1. Statinio statybos vieta

Darbai atliekami Vilniaus miesto pietvakarinėje dalyje, Paneriškių gatvėje.



1 pav. Projektuojamo statinio situacijos schema

2. STATINIO NAUDOJIMO PASKIRTIS IR TECHNINIAI DUOMENYS

Statinio rūšis – inžinerinis statinys;
 Inžinerinių statinių grupė pagal paskirtį – susisiekimo komunikacijos;
 Susisiekimo komunikacijų pogrupis pagal paskirtį – gatvės;
 Statinio kategorija – ypatingasis statinys;
 Gatvės kategorija – C2, D;
 Važiuojamosios dalies plotis – 3,5 - 6,0 m;
 Dviračių tako plotis – 2,5 m;
 Šaligatvių plotis 1,5 m, 2,0 m, 2,25 m;

2.1. Inžineriniai tinklai

Projektuojama gatvė kerta šiuos esamus inžinerinius tinklus:

- Vandentiekis;
- Lietaus nuotekos;
- Požeminis dujotiekis;
- Aukštos įtampos elektros požeminiai kabeliai;

Dokumento žymuo:	Lapas	Lapų	Laida
P19.031.1-PP-AR	3	8	0

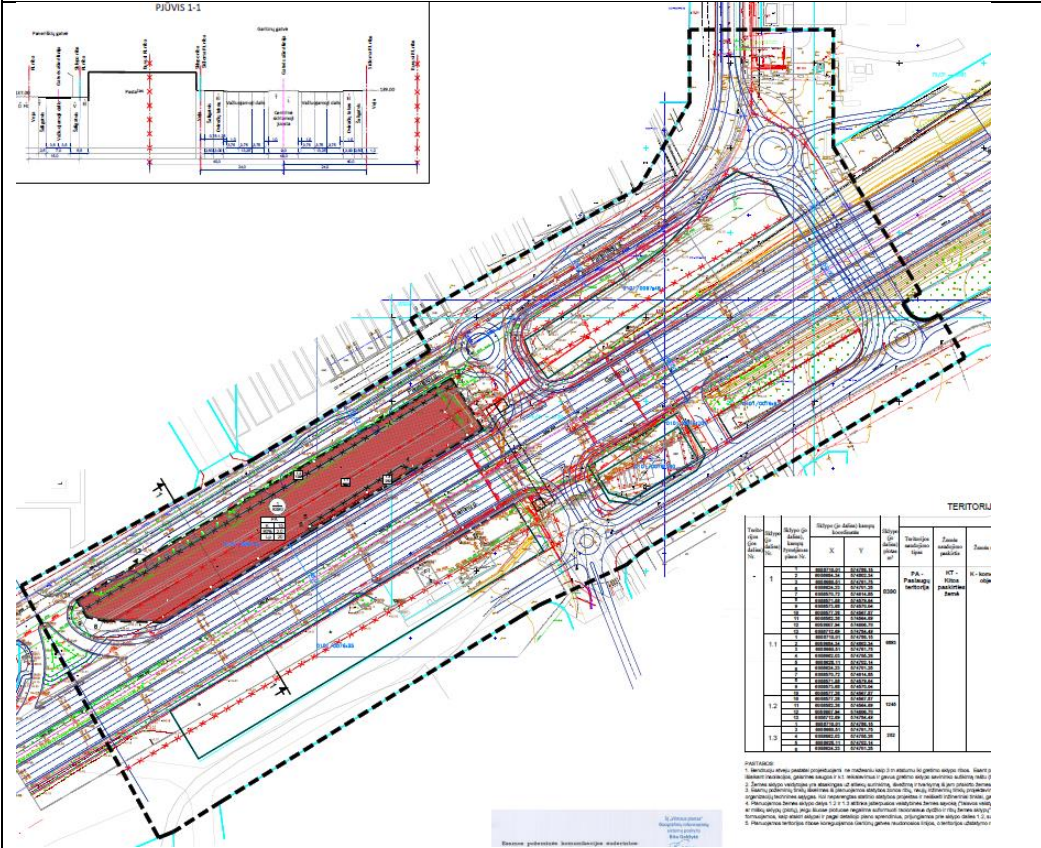
– Ryšių kabeliai.

2.2. Atitiktis teritorijų planavimo dokumentams

Projektiniai sprendiniai neprieštarauja galiojantiems teritorijų planavimo dokumentams.

Nagrinėjamose teritorijoje galioja šie teritorijų planavimo dokumentai:

Aukštųjų Panerių pramoninio rajono C zonos detaliojo plano sprendinių koregavimas, keičiant Gariūnų gatvės raudonąsias linijas, sklypo Gariūnų g. 48 žemės naudojimo būdą ir plotą, nustatant teritorijos naudojimo ir tvarkymo reglamentus (TPDRIS teritorijų planavimo dokumento Nr. K-VT-13-19-43).





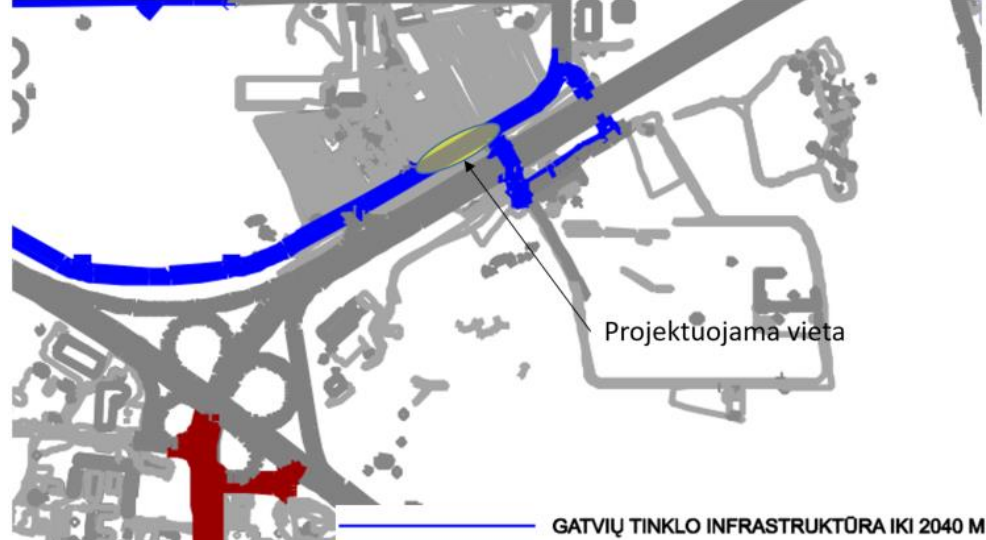

Projekto sprendiniai parengti vadovaujantis šiuo detalioju planu.

Vilniaus miesto dviračių trasų specialusis planas (patvirtinta Vilniaus m. savivaldybės tarybos 2014 m. gegužės 28 d. sprendimu Nr. 1-1856

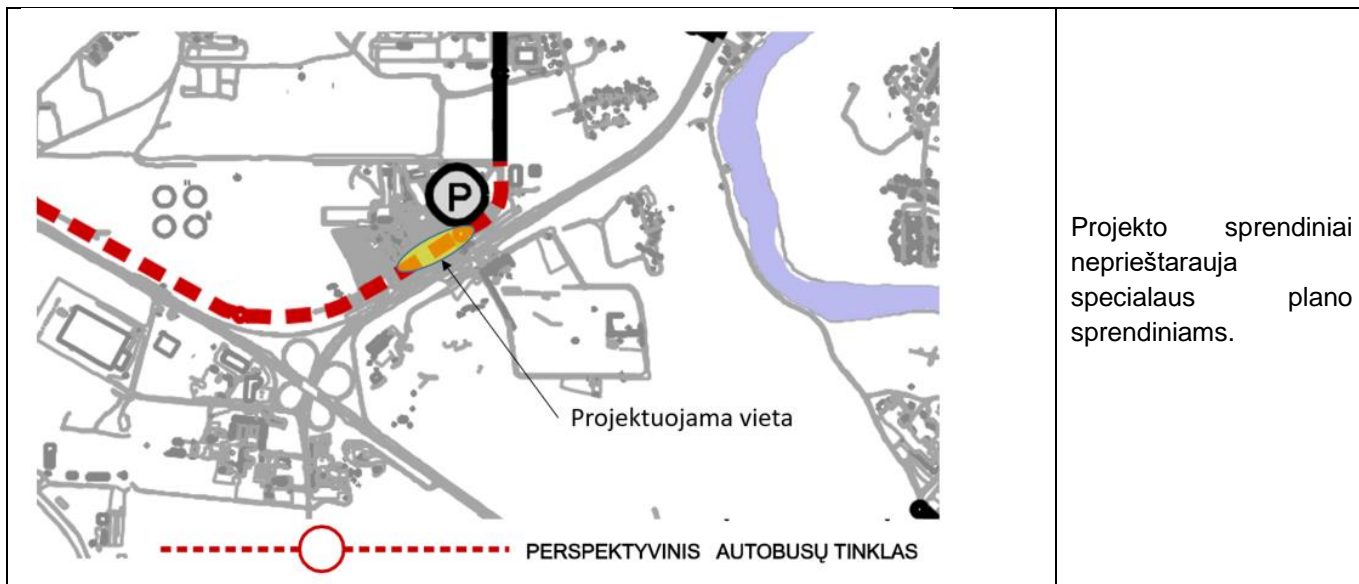


Greta teritorijos yra esama rajoninė (E2 kategorijos) dviračių takų trasa Nr. 9 Lazdynai – Paneriai. Specialaus plano sprendiniai neužkerta kelio kurti susisiekimo dviračiais infrastruktūrą ir kitose miesto gatvėse, todėl pagal savivaldybės išduotas sąlygas Paneriškių gatvėje šalia esamo šaligatvio (Gariūnų turgavietės pusėje)

Dokumento žymuo:	Lapas	Lapų	Laida
P19.031.1-PP-AR	4	8	0

	numatytas ir dviračių takas
<i>Naujų transporto rūšių diegimo Vilniaus mieste specialusis planas</i>	
 <p>Projektuojama vieta</p> <p> PERSPEKTYVINĖS DVIRAČIŲ TAKŲ / JUOSTŲ TRASOS AUTOMOBILIŲ IR DVIRAČIŲ PARKAVIMO AIKŠTELĖS P+R</p>	Planuojami sprendiniai perspektyvinių dviračių takų/juostų trasoms įtakos neturi.
 <p>Projektuojama vieta</p> <p> GATVIŲ TINKLO INFRASTRUKTŪRA IKI 2040 M</p>	Projektu įgyvendinama Naujų transporto rūšių diegimo Vilniaus mieste specialiajame plane numatyta tinklo plėtra

Dokumento žymuo:	Lapas	Lapų	Laida
P19.031.1-PP-AR	5	8	0



2.3. Duomenys apie saugomas teritorijas ir nekilnojamojo kultūros paveldo objektus

Planuojama gatvė nepatenka į jokią saugomą teritoriją taip pat nepatenka į Kultūros vertybių objektų teritoriją, vietovę ar jų apsaugos zoną.

2.4. Esamos gatvės konstrukcijų būklė

Esamos gatvės danga – asfaltbetonis. Dangos būklė yra labai gera, nematyti jokių pažeidimų, įtrūkimų. Dėl šių priežasčių projekte nenumatomi Paneriškių g. (D kategorijos) važiuojamosios dalies remonto ar rekonstravimo darbai.



2 pav. Esama Paneriškių g. (D kategorija)

Pagal geologinius tyrimus gatvėje yra apiktas 12 cm asfaltbetonio sluoksnis, 13 cm skaldos pagrindo sluoksnis bei 1,05m supiltas žvyringas mažai dulkingas-molingas smėlis.

Dokumento žymuo:	Lapas	Lapų	Laida
P19.031.1-PP-AR	6	8	0

2.5. Statybų teritorijoje esantys želdiniai bei jų tvarkymas

Projektuojamoje gatvės teritorijoje šiuo metu auga 100 geros būklės medžių (liepos, klevai), kurių skersmuo yra Ø2-10 cm. Taip pat projektuojamoje gatvės zonoje šiuo metu auga raugerškių krūmai.

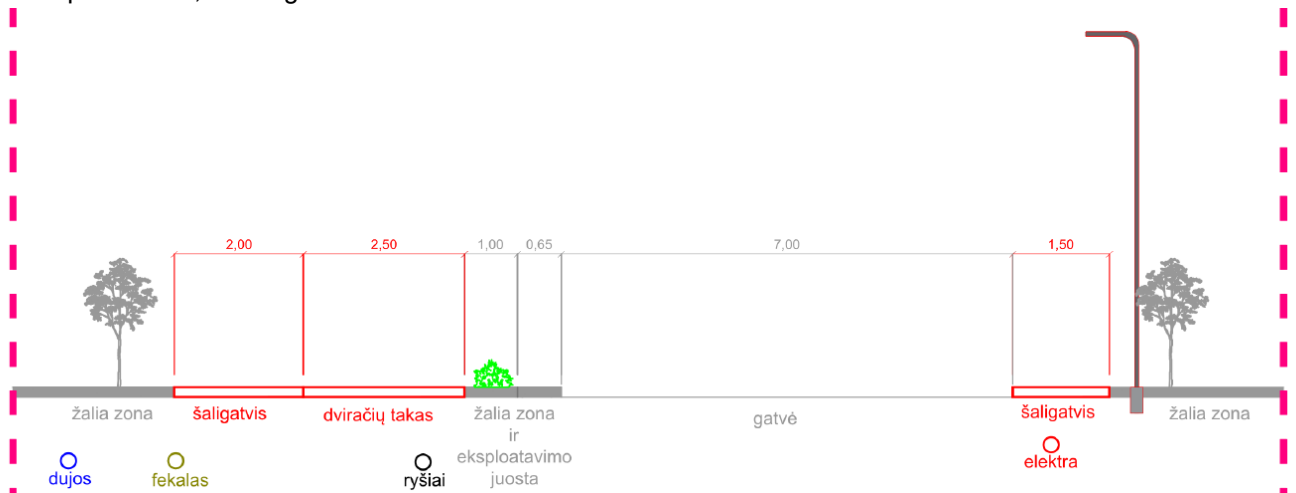
Tam kad būtų įgyvendinti gatvių techniniai ir eismo saugumo reikalavimai, numatomas esamų medžių ir krūmų kirtimas arba persodinimas. Įgyvendinant projektinius sprendinius turės būti pašalinta 40 medžių. Visi planuojami kirsti medžiai neatitinka saugotinių medžių kriterijų. Kiti esami medžiai ir krūmai išsaugomi, dalis krūmų, kurių vietoje planuojamas dviračių takas - persodinami. Kadangi projekto topografinė nuotrauka ir brėžiniai gali turėti paklaidą, statybos metu paaiškėjus, kad esamas medis yra leistinu atstumu nuo važiuojamosios dalies ir/ar pėsčiųjų perėjų ir/ar autobusų stotelių ir/ar inžinerinių tinklų, o vykdant statybos darbus jo šaknys gali būti nepažeistos: tokį medį/medžius išsaugoti. Sprendimai turi būti suderinti su Statytoju, Projektuotoju ir Inžinieriumi.

Vykdant statybos darbus, želdiniai, kurių šiame projekte nenumatyta pašalinti, turi būti apsaugoti remiantis „Želdinių apsaugos, vykdant statybos darbus, taisyklėmis“. Jeigu statybos metu bus pažeidžiami kiti želdiniai jie privalo būti atstatyti vadovaujantis „Saugotinių medžių ir krūmų kirtimo, persodinimo ar kitokio pašalinimo atvejų, šių darbų vykdymo ir leidimų šiems darbams išdavimo, medžių ir krūmų vertės atlyginimo tvarkos aprašo“ nuostatomis.

3. PROJEKTINIAI SPRENDINIAI

Planuojamoje teritorijoje numatoma mažoji žiedinė sankryža. Paneriškių gatvėje (D kategorijos dalyje), projektuojamoje pagal Vilniaus miesto savivaldybės išduotas sąlygas, numatoma perorganizuoti pėsčiųjų eismą. Ty. Gariūnų turgavietės pusėje, arčiau važiuojamosios dalies įrengiamas 2,50 m pločio raudonos asfalto dangos dviračių takas, šalia projektuojamas 2,00 m pločio pėsčiųjų šaligatvis. Pėsčiųjų šaligatvis atskiriamas nuo žulniu 4 cm aukšči borte, nuo dviračių tako.

Kitoje gatvės (planuojamo prekybos paskirties pastato) pusėje, siekiant išsaugoti esamus želdinius projektuojamas 1,50 m pločio šaligatvis. Esamos apšvietimo atramos demontuojamos, įrengiamas naujas LED tipo gatvės apšvietimas, už šaligatvio zonos.



3 pav. Planuojamos gatvės schema

Eismo organizavimas. Žiedinė sankryža projektuojama 30 m skersmens diametro, su 6 m pločio važiuojamąja dalimi, bei 2,00 m pločio užvažiuojamąja dalimi sunkiasvorių transportui.

Įvažiavimai į žiedą projektuojami 4,00 m pločio, išvažiavimai 4,25 m pločio, dėl sunkiasvorių transporto priemonių pravažumo.

Dokumento žymuo:	Lapas	Lapų	Laida
P19.031.1-PP-AR	7	8	0

Sujungimui tarp žiedo ir Gariūnų gatvės yra numatomas tik dangų suvedimas. Šioje atkarpoje kitu projektu projektu (II etapu) bus įrengiama praplatinta iškili saugumo salelė, ir uždraustas kairinis posūkis į Gariūnų gatvę. Taip kitu projektu bus panaikinamas šviesoforas.

Išilginis profilis.

Projektuojamos gatvės išilginis nuolydis bus derinamas prie esamos vietovės situacijos, stipriai nekeičiant esamų aukščių. Minimalus projektuojamas išilginis nuolydis – 0,40 %, maksimalus – 1,57 %.

Skersiniai nuolydžiai. Žiedo prieigų skersinis profilis projektuojamas dvišlaitis su skersiniu nuolydžiu – 2,5 %. Prisijungimuose į žiedą profilis prisitaiko prie žiedo projektinės dangos. Projektuojamo šaligatvio skersinis nuolydis – 2,0 % link važiuojamosios dalies.

Inžinierinės eismo saugumo priemonės.

Ties žiedine sankryža atskirti transporto priemonių srautus numatomos iškilios saugumo salelės ~2,00 m pločio. Įrengiamos pėsčiųjų perėjys, su kryptiniu apšvietimu, taip pat numatomos pėsčiųjų tvorelės.

Vertikalusis ženklimas.

Vertikalusis kelio ženklimas projektuojamas vadovaujantis „Kelio ženklų įrengimo ir vertikalojo ženklavimo taisyklėmis“ ir „Kelių eismo taisyklėmis“. Kelio ženklų įrengimo aukštis gyvenvietėse šalia važiuojamosios dalies minimalus – 2,25 m. Pagal „Kelio ženklų įrengimo ir vertikalojo ženklavimo taisyklės“ kelio ženklai projektuojami 1 dydžio grupės važiuojamojoje dalyje, šaligatvio ir dviračių tako ženklai projektuojami 0 dydžio grupės.

Paviršinių nuotekų tinklai

Lietaus nuotekas nuo naujai įrengiamos žiedinės sankryžos planuojama surinkti į nuotekų surinkimo šulinius bei nuvesti į miesto lietaus nuotekų sistemą.

Gatvės apšvietimas

Apšvietimas planuojamas vadovaujantis EIJBT-2012 „Elektros įrenginių įrengimo bendrosios taisyklės“ ir pagal UAB „Vilniaus apšvietimas“ išduotas technines sąlygas. Gatvėje projektuojamas LED tipo šviestuvai, kurių šviesos srautas – 12000 lm ir galingumas – 70 W, pėsčiųjų perėjoms apšviesti projektuojamas kryptinis apšvietimas.

Dokumento žymuo:	Lapas	Lapų	Laida
P19.031.1-PP-AR	8	8	0



VILNIAUS MIESTO SAVIVALDYBĖS ADMINISTRACIJA
INFRASTRUKTŪROS SKYRIUS

PROJEKTINIŲ PASIŪLYMŲ RENGIMO UŽDUOTIS

2020-04- Nr. A358- /20 (2.9.4.5E-INF)

1. **Statytojas:** *Vilniaus miesto savivaldybė*
2. **Užsakovas:** *UAB „LIDL Lietuva“*
3. **Projekto vykdytojas:** *UAB "SRP PROJEKTAS", info@srp-projektas.lt, giedre.deltuvaite@srp-projektas.lt*
4. **Projekto pavadinimas:** *Paneriškių gatvės atkarpos, nuo Gariūnų gatvės iki sklypo Gariūnų gatvėje 66 pabaigos, Vilniuje, projektiniai pasiūlymai*
5. **Statybos rūšis:** *Statinio statybos rūšį nustato projekto vadovas pagal projektuojamų darbų apimtį, vadovaudamasis STR 1.01.08:2002 „Statinio statybos rūšys“ ir KTR 1.01:2008 „Automobilių keliai“.*
6. **Objekto kategorija:** *Statinio kategoriją pagal STR 1.01.03:2017 „Statinių klasifikavimas“ pateiktus požymius nustato ir projektuojamam statiniui priskiria statinio projekto vadovas.*
7. **Objekto rūšis:** *Susisiekimo komunikacijos (8.2)*
8. **Projektinių pasiūlymų paskirtis:** *Informuoti visuomenę apie statinio projektavimą pagal statybos techninio reglamento STR 1.04.04:2017 „Statinio projektavimas, projekto ekspertizė“ reikalavimus.*
9. **Projektinių pasiūlymų apimtis:**
 - 9.1. *Vadovautis Prisijungimo prie susisiekimo komunikacijų sąlygų Nr. 19/659 reikalavimais parengti Paneriškių gatvės atkarpos, nuo Gariūnų gatvės iki sklypo Gariūnų gatvėje 66 pabaigos projektinius pasiūlymus.*
 - 9.2. *Projektiniuose pasiūlymuose atlikti projektuojamo statinio teritorijos analizę ir teikti pasiūlymus:*
 - 9.2.1. *Dėl skersinių ryšių užtikrinimo su gretimomis viešosiomis erdvėmis, pėsčiųjų ir dviratinkų takais, svarbiais traukos taškais.*
 - 9.2.2. *Dėl pėsčiųjų zonų „nuo fasado iki fasado“ abipus projektuojamos gatvės.*
 - 9.2.3. *Dėl esamų medžių išsaugojimo ir naujų želdinių sodinimo.*
 - 9.2.4. *Dėl alternatyvių lietus vandens tvarkymo sprendinių.*
10. **Projektinių pasiūlymų sudėtis:**
 - 9.1. *Aiškinamasis raštas;*
 - 9.2. *Eismo srautų modeliavimas.*
 - 9.3. *Dangų, nužymėjimo ir eismo organizavimo planas;*
 - 9.4. *Gatvės dangos konstrukcijos pjūviai.*
11. **Projektinius pasiūlymus derinti su** *Infrastruktūros darbų priežiūros ir inžinerinių statinių projektų ir projektinių pasiūlymų vertinimo darbo grupe*
12. **Projekto dokumentų komplektų skaičius:**
 - 12.1. *Projekto bylų skaičius – 1 egz.*

- 12.2. *Kompiuterinė laikmena – 1 egz. kiekvienos rinkmenos (failo) minimalus raiškos reikalavimas 200 dpi. Maksimalus dydis – 10MB, galimi formatai – pdf, jpg.*
- 12.3. *Kompiuterinėje laikmenoje įrašyti projektiniai pasiūlymai turi būti pasirašyti juos parengusių asmenų elektroniniais parašais.*

Vedėjas

V

P

DETALŪS METADUOMENYS

Dokumento sudarytojas (-ai)	Vilniaus miesto savivaldybė 188710061, Konstitucijos pr. 3, LT-09601, Vilnius
Dokumento pavadinimas (antraštė)	PROJEKINIŲ PASIŪLYMŲ RENGIMO UŽDUOTIS (Paneriškių gatvės atkarpos, nuo Gariūnų gatvės iki sklypo Gariūnų gatvėje 66 pabaigos, Vilniuje, projektiniai pasiūlymai)
Dokumento registracijos data ir numeris	2020-04-06 Nr. A358-9/20(2.9.4.5E-INF)
Dokumento gavimo data ir dokumento gavimo registracijos numeris	–
Dokumento specifikacijos identifikavimo žymuo	ADOC-V1.0
Parašo paskirtis	Vizavimas
Parašą sukūrusio asmens vardas, pavardė ir pareigos	L B , Projektavimo poskyrio vedėjas, Infrastruktūros skyrius
Sertifikatas išduotas	L ,B LT
Parašo sukūrimo data ir laikas	2020-04-03 14:39:22 (GMT+03:00)
Parašo formatas	XAdES-X-L
Laiko žymoje nurodytas laikas	2020-04-03 14:39:41 (GMT+03:00)
Informacija apie sertifikavimo paslaugų teikėją	EID-SK 2016, AS Sertifitseerimiskeskus EE
Sertifikato galiojimo laikas	2019-08-30 17:52:14 – 2024-08-28 23:59:59
Parašo paskirtis	Pasirašymas
Parašą sukūrusio asmens vardas, pavardė ir pareigos	V P , Infrastruktūros skyriaus vedėjas, Infrastruktūros skyrius
Sertifikatas išduotas	V ,P LT
Parašo sukūrimo data ir laikas	2020-04-06 09:24:43 (GMT+03:00)
Parašo formatas	XAdES-T
Laiko žymoje nurodytas laikas	2020-04-06 09:25:01 (GMT+03:00)
Informacija apie sertifikavimo paslaugų teikėją	EID-SK 2016, AS Sertifitseerimiskeskus EE
Sertifikato galiojimo laikas	2020-01-28 09:12:09 – 2025-01-26 23:59:59
Informacija apie būdus, naudotus metaduomenų vientisumui užtikrinti	"Registravimas" paskirties metaduomenų vientisumas užtikrintas naudojant "RCSC IssuingCA, VI Registru centras - i.k. 124110246 LT" išduotą sertifikatą "Dokumentų valdymo sistema Avilys, Vilniaus miesto savivaldybės administracija, i.k.188710061 LT", sertifikatas galioja nuo 2018-12-27 14:17:37 iki 2021-12-26 14:17:37
Pagrindinio dokumento priedų skaičius	–
Pagrindinio dokumento priedamų dokumentų skaičius	–
Priedamo dokumento sudarytojas (-ai)	–
Priedamo dokumento pavadinimas (antraštė)	–
Priedamo dokumento registracijos data ir numeris	–
Programinės įrangos, kuria naudojantis sudarytas elektroninis dokumentas, pavadinimas	Dokumentų valdymo sistema „Avilys“, versija 3.5.25
Informacija apie elektroninio dokumento ir elektroninio (-ių) parašo (-ų) tikrinimą (tikrinimo data)	Atitinka specifikacijos keliamus reikalavimus. Visi dokumente esantys elektroniniai parašai galioja (2020-04-06 09:26:01)
Paieškos nuoroda	–
Papildomi metaduomenys	Nuorašą suformavo 2020-04-06 09:26:01 Dokumentų valdymo sistema „Avilys“



**VILNIAUS MIESTO SAVIVALDYBĖS ADMINISTRACIJOS
INFRASTRUKTŪROS SKYRIUS**

UAB „SRP PROJEKTAS“
dovile.gribuliene@srp.lt

2020-04-
I

Nr. A51- 19(3.3.2.26E-INF)

DĖL PROJEKTO „PANERIŠKIŲ GATVĖS ATKARPOS, NUO GARIŪNŲ GATVĖS IKI SKLYPO GARIŪNŲ GATVĖJE 66 PABAIGOS, VILNIUJE, STATYBOS PROJEKTAS“ PROJEKTINIŲ PASIŪLYMŲ

Vilniaus miesto savivaldybės administracijos Infrastruktūros darbų priežiūros ir inžinerinių statinių projektų ir projektinių pasiūlymų vertinimo darbo grupė peržiūrėjo Paneriškių gatvės atkarpos, nuo Gariūnų gatvės iki sklypo Gariūnų gatvėje 66 pabaigos, Vilniuje, statybos projekto projektinius pasiūlymus ir esminimas projektinių pasiūlymų sprendiniams pritaria.

Vedėjas

V P

D E B



Biudžetinė įstaiga
Kodas 188710061
Duomenys kaupiami ir saugomi
Juridinių asmenų registre

Konstitucijos pr. 3
LT-09601 Vilnius
Tel. (8 5) 211 2155

El. p. savivaldybe@vilnius.lt
www.vilnius.lt



Tikime laisve
1990 KOVO 11



[] ADOC dokumentas

- Turinys
- Metaduomenys
- Parašai
- Tikrinimas

Pavadinimas: DĖL PROJEKTO „PANERIŠKIŲ GATVĖS ATKARPOS, NUO GARIŪNŲ GATVĖS IKI SKLYPO GARIŪNŲ GATVĖJE 66 PABAIG...

Rinkmena: VMSA pritarimas PP_Paneriskiu g..adoc (ADOC-V1.0, GeDOC)

Dokumento metaduomenys

PASIRAŠOMIEJI METADUOMENYS

El. dokumento turinį aprašantys metaduomenys

	El. dokumento pavadinimas	Dokumento rūšis	Parašai
	DĖL PROJEKTO „PANERIŠKIŲ GATVĖS ATKARPOS, NUO GARIŪNŲ GATVĖS IKI SKLYPO GARIŪNŲ GATVĖJE 66 PABAIGOS, VILNIUJE, STATYBOS PROJEKTAS“ PROJEKTINIŲ PASIŪLYMŲ	RAŠTAS	

Sudarytojai

	Statusas	Sudarytojas	Kodas	Adresas	Parašai
	Juridinis asmuo	Vilniaus miesto savivaldybė	188710061	Konstitucijos pr. 3, LT-09601, Vilnius	

Dokumento sudarymas

	Sudarymo data	Parašai
	2020-04-21 08:57:21	

Adresatai

	Statusas	Adresatas	Kodas	Adresas	Parašai
	Juridinis asmuo	UAB "SRP PROJEKTAS"	300043111	Savanorių pr. 176c, 03154 Vilnius	

Dokumento registracijos

	Registravimo data	Dokumento registracijos Nr.	Įmonės (įstaigos) kodas	Parašai
	2020-04-21 08:57:21	A51-53071/20(3.3.2.26E-INF)	188710061	

Dokumentą užregistravęs darbuotojas

	Vardas ir pavardė	Pareigos	Struktūrinis padalinys
	D B	Programų administravimo poskyrio vyriausioji specialistė	Infrastruktūros skyrius

NEPASIRAŠOMIEJI METADUOMENYS

El. dokumento naudojimo metaduomenys

Techninė informacija

	El. dokumento specifikacijos ID	Elektroninio dokumento grupė	eDVS pavadinimas ir versija	Parašai
	ADOC-V1.0	GeDOC	Dokumentų valdymo sistema „Avilys“, versija 3.5.25	

El. dokumento klasifikavimas

	Saugykla	Parašai
	<p>Bylos (tomo) indeksai</p> <p>Bylos (tomo) indeksas</p> <p>3.3.2.26E-INF</p>	

Asmenys

Atsakingi asmenys

	Atsakomybės sritis	Parašai								
	<p>Sudarymas</p> <p>Atsakingas darbuotojas</p> <table border="1"> <thead> <tr> <th></th> <th>Vardas ir pavardė</th> <th>Pareigos</th> <th>Struktūrinis padalinys</th> </tr> </thead> <tbody> <tr> <td></td> <td>D B</td> <td>Programų administravimo poskyrio vyriausioji specialistė</td> <td>Infrastruktūros skyrius</td> </tr> </tbody> </table>		Vardas ir pavardė	Pareigos	Struktūrinis padalinys		D B	Programų administravimo poskyrio vyriausioji specialistė	Infrastruktūros skyrius	
	Vardas ir pavardė	Pareigos	Struktūrinis padalinys							
	D B	Programų administravimo poskyrio vyriausioji specialistė	Infrastruktūros skyrius							

[Grįžti į paslaugos pagrindinį puslapį](#)



WWW sprendimas: UAB MitSoft, UAB "Sintagma".



**VILNIAUS MIESTO SAVIVALDYBĖS ADMINISTRACIJOS
INFRASTRUKTŪROS SKYRIUS**

p. Dovilei Gribulienei
dovile.gribuliene@srp.lt

2020-08
Į

Nr. A51- /20(3.3.2.26E-INF)
Nr.

DĖL 2020-08-18 PROTOKOLO Nr.A16-744/20(2.1.76E-INF) IŠRAŠO PATEIKIMO

Siunčiame Jums 2020 m. rugpjūčio 18 d. Vilniaus miesto savivaldybės administracijos Infrastruktūros darbų priežiūros ir inžinerinių statinių projektų ir projektinių pasiūlymų vertinimo darbo grupės posėdžio protokolo Nr. A16-744/20(2.1.76E-INF) išrašą.

PRIDEDAMA. Protokolo išrašas, 1 lapas.

Vedėjas

V P

D E B



Biudžetinė įstaiga
Kodas 188710061
Duomenys kaupiami ir saugomi
Juridinių asmenų registre

Konstitucijos pr. 3
LT-09601 Vilnius
Tel. (8 5) 211 2155

El. p. savivaldybe@vilnius.lt
www.vilnius.lt



Tikime laisve
1990 KOVO 11



VILNIAUS MIESTO SAVIVALDYBĖS ADMINISTRACIJA

**INFRASTRUKTŪROS DARBŲ PRIEŽIŪROS IR INŽINERINIŲ STATINIŲ PROJEKTŲ IR
PROJEKTINIŲ PASIŪLYMŲ VERTINIMO DARBO GRUPĖS
PASITARIMO PROTOKOLO IŠRAŠAS**

2020-08-18 Nr.A16-744/20(2.1.76E-INF)

4. SVARSTYTA. Dėl Gariūnų mazgo eismo organizavimo sprendinių derinimo.

NUTARTA:

- 4.1. Informacija apie Gariūnų mazgo eismo modeliavimą išklaudyta.
- 4.2. Pritarti esminiams Gariūnų mazgo eismo organizavimo sprendiniams.

Darbo grupės pirmininkas

J M

Darbo grupės sekretorė

D E B

Išrašas tikras



ADOC dokumentas

- Turinys
- Metaduomenys
- Parašai
- Tikrinimas

Pavadinimas: DĖL 2020-08-18 PROTOKOLO Nr.A16-744/20(2.1.76E-INF) IŠRAŠO PATEIKIMO

Rinkmena: lydr_Gariūnų mazgas_08.14_pritarimas eismo organizavimo sprendiniam.adoc (ADOC-V1.0, GeDOC)

Dokumento metaduomenys

PASIRAŠOMIEJI METADUOMENYS

El. dokumento turinį aprašantys metaduomenys

	El. dokumento pavadinimas	Dokumento rūšis	Parašai
	DĖL 2020-08-18 PROTOKOLO Nr.A16-744/20(2.1.76E-INF) IŠRAŠO PATEIKIMO	RAŠTAS	

Sudarytojai

	Statusas	Sudarytojas	Kodas	Adresas	Parašai
	Juridinis asmuo	Vilniaus miesto savivaldybė	188710061	Konstitucijos pr. 3, LT-09601, Vilnius	

Dokumento sudarymas

	Sudarymo data	Parašai
	2020-08-19 09:45:35	

Adresatai

	Statusas	Adresatas	Kodas	Adresas	Parašai
	Juridinis asmuo	UAB "SRP PROJEKTAS"	300043111	Savanorių pr. 176c, 03154 Vilnius	

Dokumento registracijos

	Registravimo data	Dokumento registracijos Nr.	Įmonės (istaigos) kodas	Parašai
	2020-08-19 09:45:35	A51-103736/20(3.3.2.26 E-INF)	188710061	

Dokumentą užregistravęs darbuotojas

	Vardas ir pavardė	Pareigos	Struktūrinis padalinys
	D B	Programų administravimo poskyrio vyriausioji specialistė	Infrastruktūros skyrius

NEPASIRAŠOMIEJI METADUOMENYS

- El. dokumento naudojimo metaduomenys
- Techninė informacija

Techninė informacija

	El. dokumento specifikacijos ID	Elektroninio dokumento grupė	eDVS pavadinimas ir versija	Parašai
	ADOC-V1.0	GeDOC	Dokumentų valdymo sistema „Avilys“, versija 3.5.28	

El. dokumento klasifikavimas

	Saugykla	Parašai
	Bylos (tomo) indeksai Bylos (tomo) indeksas 3.3.2.26E-INF	

Asmenys

Atsakingi asmenys

	Atsakomybės sritis	Parašai								
	Sudarymas Atsakingas darbuotojas									
	<table border="1"> <thead> <tr> <th></th> <th>Vardas ir pavardė</th> <th>Pareigos</th> <th>Struktūrinis padalinys</th> </tr> </thead> <tbody> <tr> <td></td> <td>D B</td> <td>Programų administravimo poskyrio vyriausioji specialistė</td> <td>Infrastruktūros skyrius</td> </tr> </tbody> </table>		Vardas ir pavardė	Pareigos	Struktūrinis padalinys		D B	Programų administravimo poskyrio vyriausioji specialistė	Infrastruktūros skyrius	
	Vardas ir pavardė	Pareigos	Struktūrinis padalinys							
	D B	Programų administravimo poskyrio vyriausioji specialistė	Infrastruktūros skyrius							


[Grįžti į paslaugos pagrindinį puslapį](#)



WWW sprendimas: UAB MitSoft, UAB "Sintagma".



GARIŪNŲ MAZGO EISMO MODELIAVIMAS



UAB „SRP Projektas“

Vilnius, 2020

Esama situacija



Alternatyva 1

- Naikinama šviesoforinė sankryža;
- įrengiamas viadukas pėstiesiems;
- 4 nauji žiedai;
- Automobilinis viadukas.

+ 10 proc. eismas

+ darbo dienos krovininis transportas

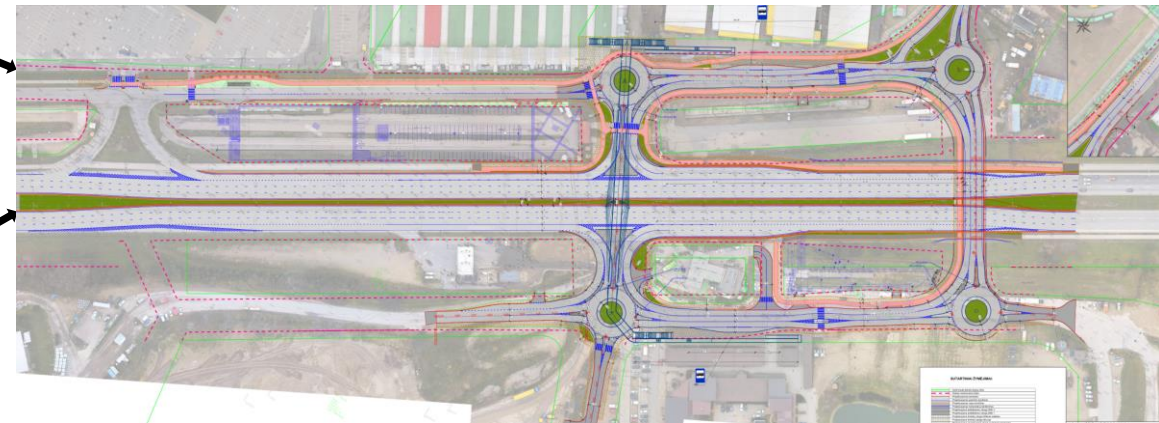
Alternatyva 1.1

- Naikinama šviesoforinė sankryža;
- įrengiamas viadukas pėstiesiems;
- 4 nauji žiedai;
- Automobilinis viadukas.

+ 10 proc. eismas Gariūnų gatve

+ darbo dienos krovininis transportas

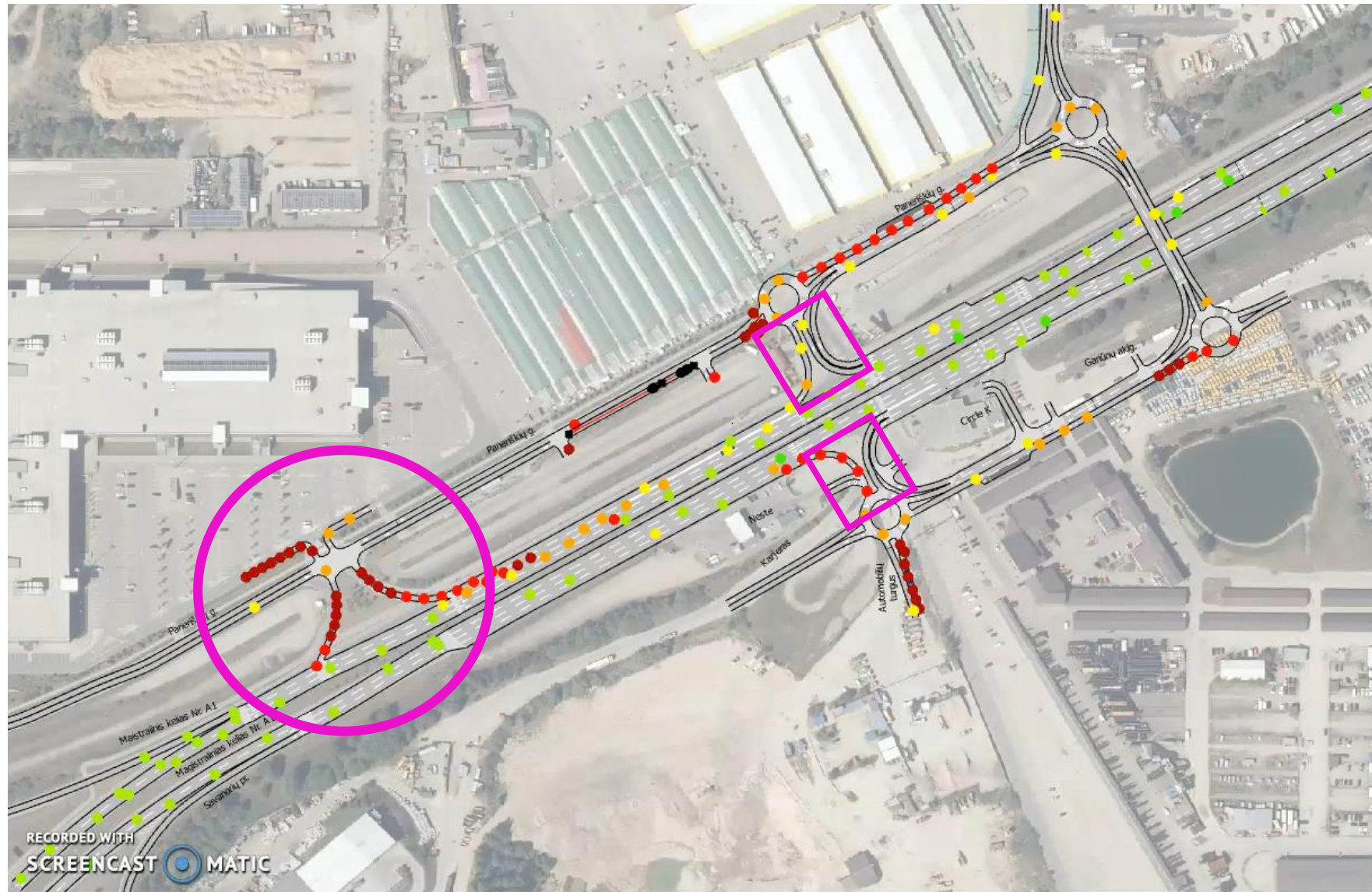
+20 proc eismas kitomis mazgo gatvėmis



Esama situacija

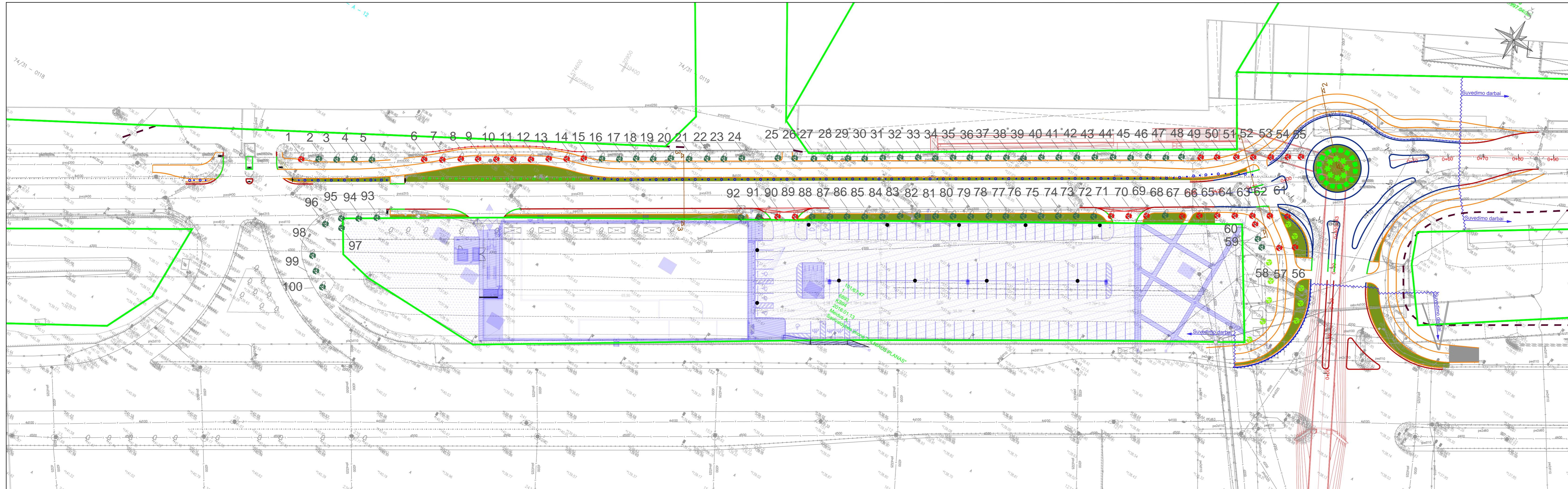


Alternatyva 1: +10 proc srautas + krovininis transportas



Alternatyva 1.1: +10 proc srautas Gariūnų g. + krovininis transportas
+20 proc srautas šalutinėmis gatvėmis



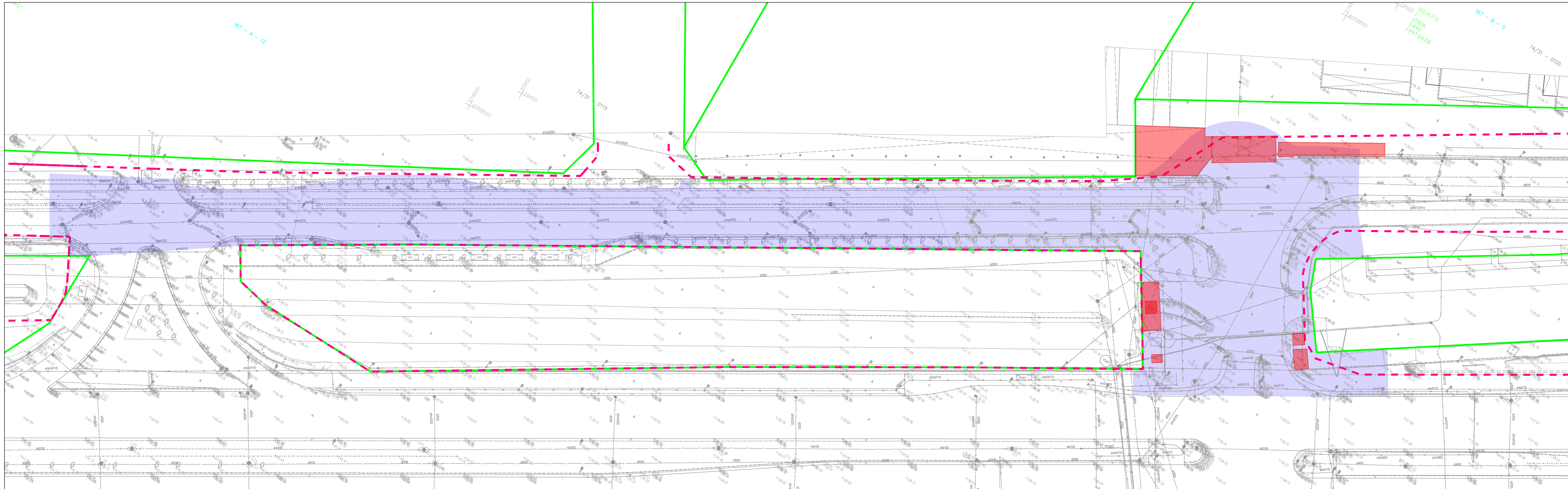


SUTARTINIAI ŽYMĖJIMAI:

	- Išsaugomi medžiai
	- Kertami medžiai
	- Persodinama krūmų linija
	- Išsaugoma krūmų linija
	- Suformuotų žemės sklypų ribos
	- Projektuojamas nužemintas bordiūras
	- Projektuojamas granitinis bordiūras
	- Projektuojamas granitinis bordiūras
	- Naujai sodinami krūmai
	- Naujai sodinami medžiai
	- Projektuojama veja
	- Kitų projektų sprendiniai

Pastabos:
1. Želdiniai gali būti koreguojami techniaame projekte, derinant su atsakingais asmenimis.

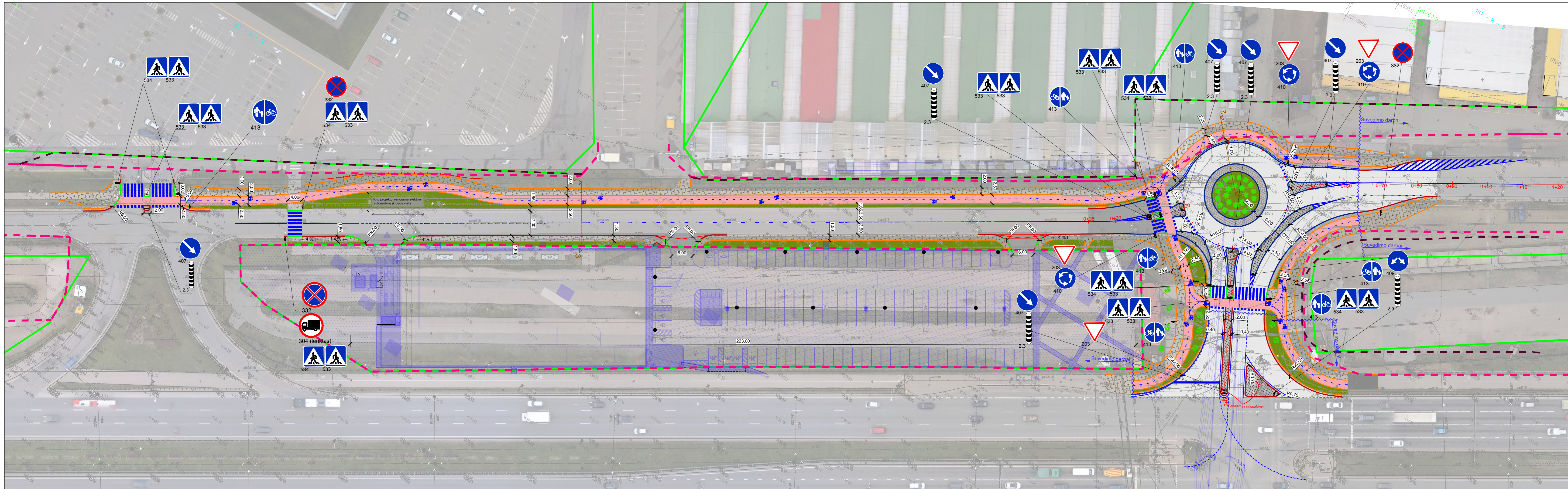
0	2020-08	Projektiniai pasiūlymai			
LAIDA	IŠLEIDIMO DATA	LAIDOS STATUSAS. KEITIMO PRIEŽASTIS (JEI TAIKOMA)	Statinio projekto pavadinimas		
KVAL. PATV. DOK. NR.			Paneriškių gatvės atkarpos, nuo Gariūnų gatvės iki sklypo Gariūnų gatvėje 66 pabaigos, Vilniuje, statybos projektas		
31368	PV	D. Gribulienė	Dokumento pavadinimas	Želdinių planas M1:500	Laida
39320	PDV	G. Aukštuolis			0
	Techn.	A. Brazdeikytė			Lapas
LT	Užsakovas	LIDL Lietuva, UAB	Dokumento žymuo	P19.031.1-PP-S.B-ŽP	Lapų
					1



SUTARTINIAI ŽYMĖJIMAI:

—	- Žemės sklypų ribos;
- - -	- Gatvės ribos;
■	- Demontuojami laikini statiniai;
■	- Projektavimo darbų riba

0	2020-08	Projektiniai pasiūlymai		
LAIDA	ĮŠLEIDIMO DATA	LAIDOS STATUSAS. KEITIMO PRIEŽASTIS (JEI TAIKOMA)		
KVAL. PATV. DOK. NR.		SRP	Statinio projekto pavadinimas	
31368	PV	D. Gribulienė	Paneriškių gatvės atkarpos, nuo Gariūnų gatvės iki sklypo Gariūnų gatvėje 66 pabaigos, Vilniuje, statybos projektas	
39320	PDV	G. Aukštuolis	Dokumento pavadinimas	Laida
			Demontuojamųjų statinių planas M1:500	0
LT	Užsakovas	LIDL Lietuva, UAB	Dokumento žymuo	Lapas Lapų
			P19-031.1-PP-S.B-DSP	1 1



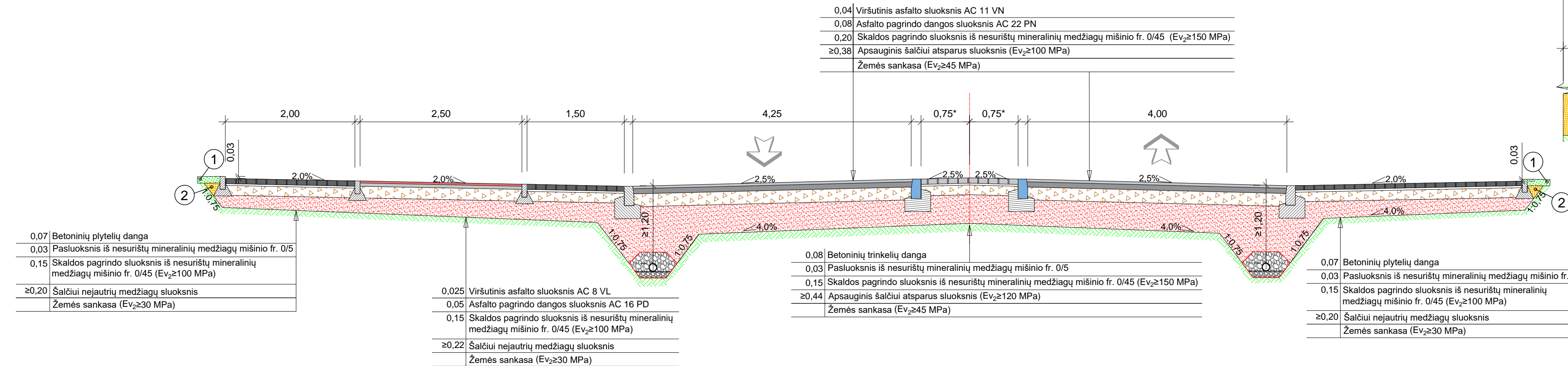
SUTARTINIAI ŽYMĖJIMAI:

	- Suformuotų žemės sklypų ribos
	- Esamos gatvės raudonosios linijos
	- Projektuojamos gatvės raudonosios linijos
	- Projektuojamas bordiūras
	- Projektuojamas granitinis bordiūras
	- Projektuojamas vejos bordiūras
	- Projektuojamas horizontalus ženklimas
	- Projektuojama asfaltbetonio danga DKK 2
	- Projektuojama asfaltbetonio danga DKK 0.3
	- Projektuojama asfaltbetonio danga takų suvedimo vietose
	- Projektuojama trinkelė danga iškiliose salelėse
	- Projektuojama trinkelė danga takuose
	- Projektuojama užvažiuojama danga sunkiajam transportui
	- Projektuojama asfaltbetonio danga dviračių takuose
	- Projektuojama veja
	- Projektuojamas plytelių danga gatvės eksploatavimo juostai
	- Projektuojama trinkelė danga, dangų suvedimams
	- Projektuojama pėsčiųjų tvorelė
	- Projektuojamas apsauginis gatvės atitvaras
	- Projektuojama atraminė sienutė
	- Projektuojamas vandens latakas
	- Kitų projektų sprendiniai
	- Sodinami krūmai
	- Sodinami medžiai

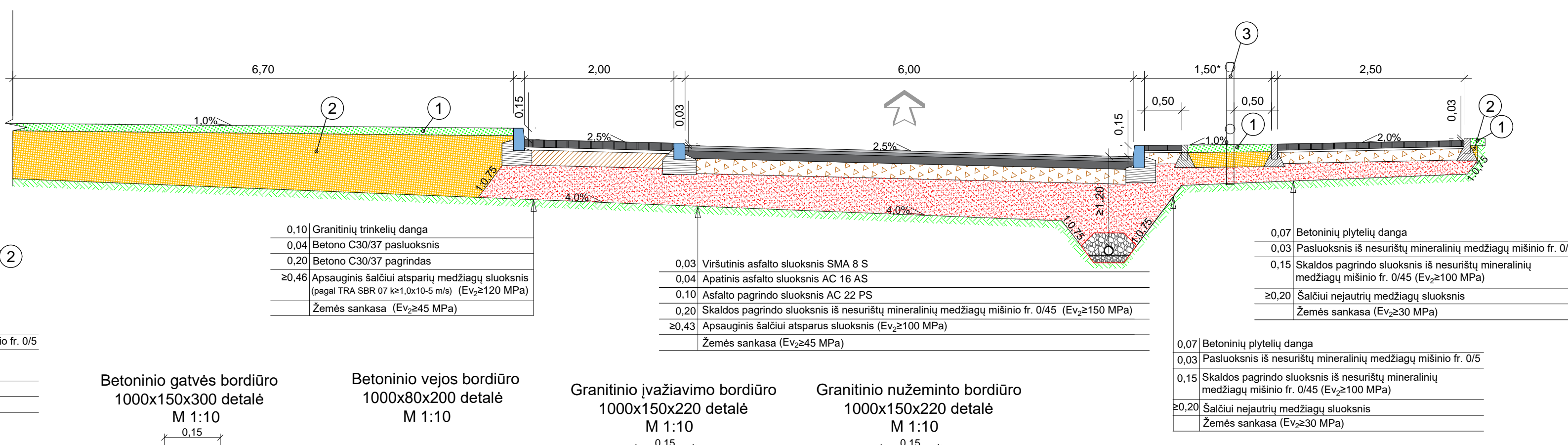
- Pastabos:
1. Kelių ženklai įrengiami Gariūnų gatvėje 2 dydžio grupės. Žiedinėse sankryžose ir kitose gatvėse ženklai - 1 dydžio grupės. Kelių ženklai Nr. 407, 408, 409, 411 ir 413 - 0 dydžio.
 2. Apšvietimas bus įrengiamas visame projektuojame ruože apšviečiant naujas projektuojamas dangas.
 3. Lietaus nuotekų tinklai bus įrengiami nuo projektinių dangų, prisijungiam prie miesto lietaus tinklų.
 4. Šuliniai gali būti koreguojami techniniame projekte, derinant su atsakingais asmenimis.
 5. Šuliniai, atstatomi iki projektinių dangų, arba esant galimybei iškeliami nuo važiuojamosios dalies.

0	2020-08	Projektiniai pasiūlymai			
LAIDA	IŠLEIDIMO DATA	LAIDOS STATUSAS. KEITIMO PRIEŽASTIS (JEI TAIKOMA)	Statinio projekto pavadinimas		
KVAL. PATV. DOK. NR.			Paneriškių gatvės atkarpos, nuo Gariūnų gatvės iki sklypo Gariūnų gatvėje 66 pabaigos, Vilniuje, statybos projektas		
31368	PV	D. Gribulienė			Laida
39320	PDV	G. Aukštuolis			0
LT	Užsakovas	LIDL Lietuva, UAB	Dokumento žymuo	Lapas	Lapų
			P19-031.1-PP-S.B-DEOP	1	1

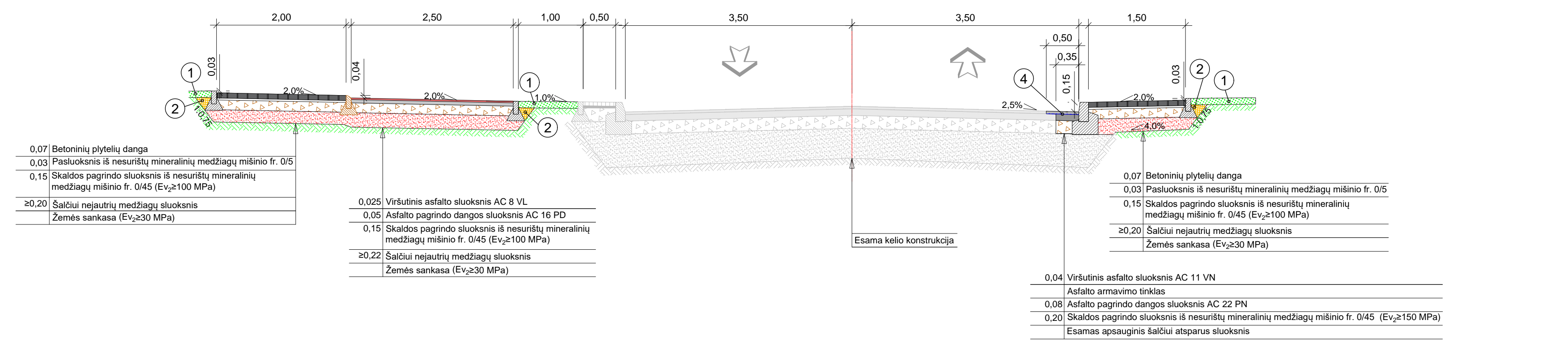
Skersinis pjūvis 1-1



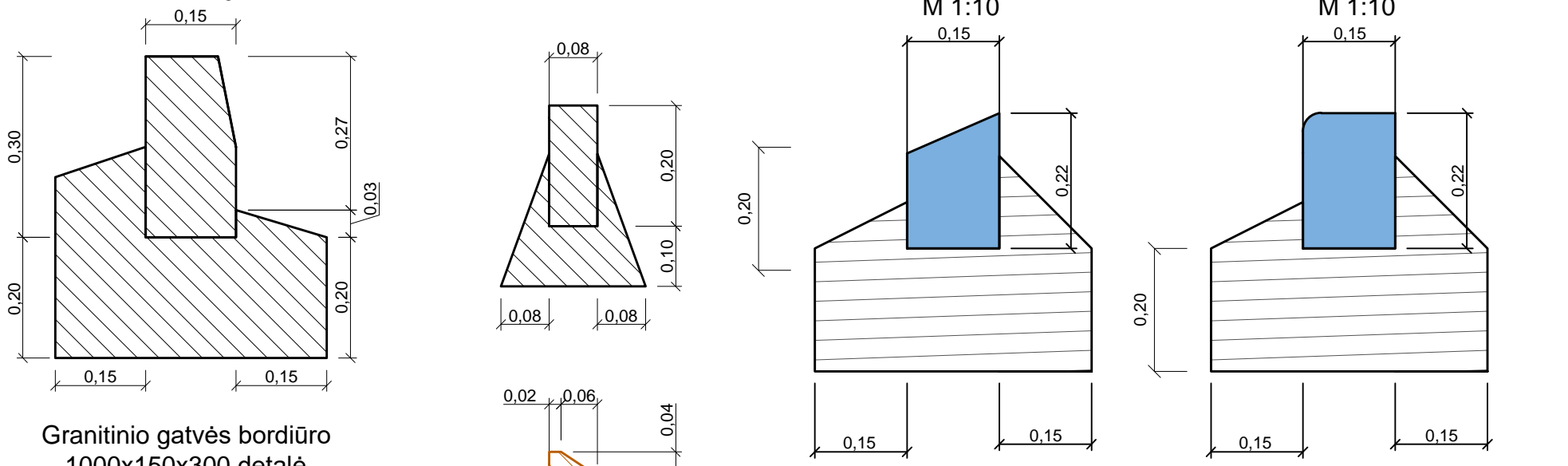
Skersinis pjūvis 2-2



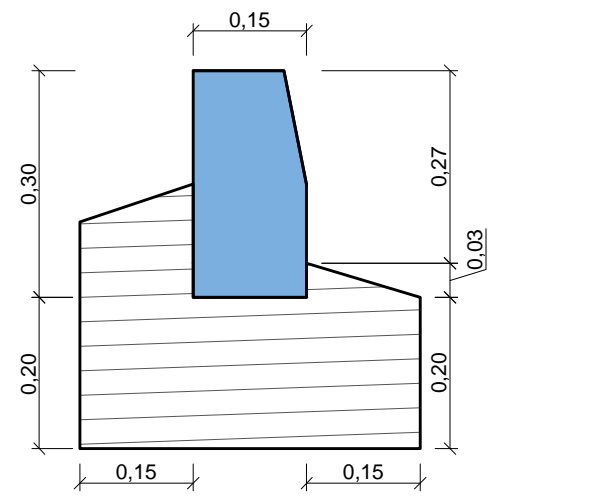
Skersinis pjūvis 3-3



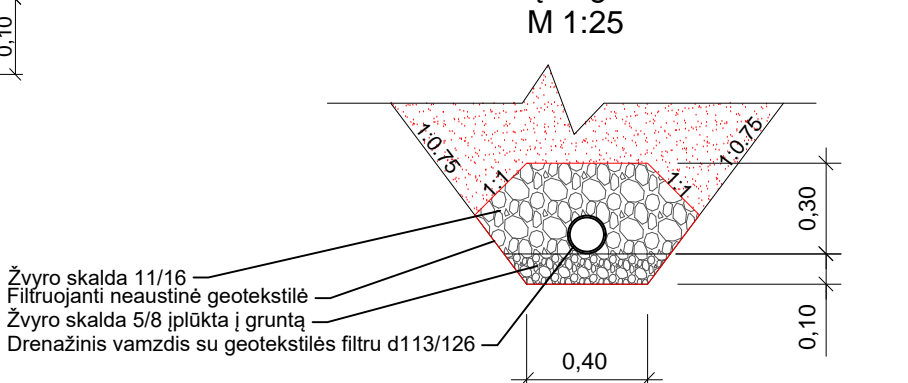
Betoninio gatvės bordiūro 1000x150x300 detalė M 1:10
 Betoninio vejos bordiūro 1000x80x200 detalė M 1:10
 Granitinio įvažiavimo bordiūro 1000x150x220 detalė M 1:10
 Granitinio nužeminto bordiūro 1000x150x220 detalė M 1:10



Granitinio gatvės bordiūro 1000x150x300 detalė



Drenažo įrengimo detalė M 1:25



- ① - Dirvožemio sluoksnis (įrengiamas apželdinant veja) h≥6cm;
 - ② - Piltinis gruntas;
 - ③ - Pėsčiųjų tvorelė;
 - ④ - Asfalto armavimo tinklas;
- ↑ - Transporto važiavimo kryptis eismo juostoje.

Pastabos:
 1. Detalūs matmenys pateikti P19.031.1-PP-S-B-DEO.

0	2020-08	Projektiniai pasiūlymai
LAIDA	IŠLEIDIMO DATA	LAIDOS STATUSAS. KEITIMO PRIEŽASTIS (JEI TAIKOMA)
KVAL. PATV. DOK. NR.	Statinio projekto pavadinimas	
31368	PV	D. Gribulienė
39320	PDV	G. Aukštuolis
Dokumento pavadinimas		Laida
Skersiniai profiliai M 1:50		0
Dokumento žymuo		Lapas Lapų
LT	Užsakovas LIDL Lietuva, UAB	P19-031.1-PP-S-B-SP 1 1