

<b>STATINIO PROJEKTO PAVADINIMAS</b>	<b>KAZIO BIZAUSKO GATVĖS ATKARPOS NUO ŽEMĖS SKLYPO KADASTRO NR.0101/0157:377 IKI STASIO ŠILINGO GATVĖS, VILNIUJE, STATYBOS PROJEKTAS</b>
--------------------------------------	------------------------------------------------------------------------------------------------------------------------------------------

<b>STATYBOS RŪŠIS</b>	Nauja statyba
<b>STATYBOS VIETA</b>	Vilniaus m.
<b>SKLYPO KADASTRO NR.</b>	LIETUVOS RESPUBLIKA
<b>STATINIO KATEGORIJA</b>	Neypatingasis
<b>STATINIO PASKIRTIS</b>	Gatvės - keliai (8.2)
<b>STATINIO PROJEKTO NR.</b>	GP20-479
<b>STATINIO PROJEKTO ETAPAS</b>	Projektiniai pasiūlymai

<b>STATYTOJAS (UŽSAKOVAS):</b>	<b>Vilniaus miesto savivaldybė Įgaliotasis (Asociacija „Pavilnio slėnio bendruomenė“), įm.k. 302434710</b>
--------------------------------	--------------------------------------------------------------------------------------------------------------------

	<b>UAB GLOBALUS PROJEKTAVIMAS</b> Antežerių k., Žirgų g. 19, Vilniaus r. globalusprojektavimas@gmail.com		
	<b>Direktorius</b>	Voitech Aškelovič	
<b>Atest. Nr. A 1213</b>	<b>Statinio Projekto vadovas (SPV)</b>	Joana Janulevičienė	
	<b>SPVpad.</b>	Ilmantė Jarašūnienė	

**VILNIUS, 2020**

**PRITARIU PROJEKTINIAMS SPRENDINIAMS: STATYTOJAS/ UŽSAKOVAS**  
**Įgaliotasis: Asociacija „Pavilnio slėnio bendruomenė“,**



*PIRMININKAS*  
*ANDRIUS RUŠKYS*



## 1. PROJEKTINIŲ PASIŪLYMŲ (PP) BYLOS DOKUMENTŲ ŽINIARAŠTIS

Eil. Nr.	Pavadinimas	Dokumento žymuo
<b>TEKSTINIAI DOKUMENTAI</b>		
1	Projektinių pasiūlymų bylos dokumentų žiniaraštis	GP20-479-PP-BDŽ
2	PP bendrieji statinio rodikliai	GP20-479-PP-BSR
3	Aiškinamasis raštas	GP20-479-PP-AR
<b>PRIEDAI</b>		
4	Projektinių pasiūlymų rengimo užduotis (detalūs metaduomenys)	
5	Infrastruktūros darbų priežiūros ir inžinerinių statinių projektų ir projektinių pasiūlymų vertinimo darbo grupės posėdžio protokolo išrašas	


<b>BRĖŽINIAI</b>		
<b>Susisiekimas</b>		
6	Situacijos schema	GP20-479-PP-S-BR-01
7	Situacijos planas	GP20-479-PP-S-BR-02
8	Aukščių planas	GP20-479-PP-S-BR-03
9	Dangų planas	GP20-479-PP-S-BR-04
10	Suvestinis inžinerinių tinklų planas	GP20-479-PP-S-BR-05
11	Esamų želdinių planas	GP20-479-PP-S-BR-06

Kval. patv. dok. Nr.					Statinio projekto pavadinimas Kazio Bizausko gatvės atkarpos nuo žemės sklypo kadastro Nr.0101/0157:377 iki Stasio Šilingo gatvės, Vilniuje, statybos projektas			
A1213	SPV	J. Janulevičienė		2020	Dokumento pavadinimas <b>Bylos dokumentų žiniaraštis</b>		Laida	
21015	SPDV	I. Jarašūnienė		2020				
Kalba: LT	Statytojas ir (arba) užsakovas: <b>Vilniaus miesto savivaldybė</b>				Dokumento žymuo <b>GP20-479-PP-BDŽ</b>		Lapas	Lapų
							1	1




## 2. BENDRIEJI STATINIO RODIKLIAI

(gatvės atkarpos rodikliai vykdymo ribose)

Pavadinimas	Mato vienetas	Kiekis	Pastabos
<b>III. SUSISIEKIMO KOMUNIKACIJOS</b>			
<b>3. GATVĖ ( Obj .Nr. 01):</b>			
3.1. Kategorija		D	
3.2. Ilgis	km	0,22*	
3.3. Važiuojamosios dalies plotis	m	6,00	
3.4. Eismo juostų skaičius	vnt.	2,0	
3.5. Eismo juostos plotis	m	3,00	

Statinio projekto dalies vadovė vadovas: Ilmantė Jarašūnienė,  atestato Nr. 21015, 2020 09 24




(Vardas, Pavardė, parašas, kvalifikacijos atestato arba pažymos Nr., data)

Kval. patv. dok. Nr.					Statinio projekto pavadinimas Kazio Bizausko gatvės atkarpos nuo žemės sklypo kadastro Nr.0101/0157:377 iki Stasio Šilingo gatvės, Vilniuje, statybos projektas			
A1213	SPV	J. Janulevičienė		2020	Dokumento pavadinimas <b>Bendrieji statinio rodikliai</b>		Laida	
21015	SPDV	I. Jarašūnienė		2020			0	
Kalba: LT	Statytojas ir (arba) užsakovas: <b>Vilniaus miesto savivaldybė</b>				Dokumento žymuo <b>GP20-479-PP-BSR</b>		Lapas	Lapų
							1	1

### 3. AIŠKINAMASIS RAŠTAS

#### TURINYS

<b>1.</b>	<b>BENDROJI INFORMACIJA</b>	<b>2</b>
1.1	Bendrieji duomenys	2
1.2	Projekto rengimo pagrindas	2
1.3	Projekto atitikimas privalomiesiems teisės aktams	2
1.4	Pagrindinių normatyvinių statybos techninių dokumentų sąrašas	2
<b>2.</b>	<b>ESAMA SITUACIJA</b>	<b>4</b>
2.1	Statybos sklypo apibūdinimas	4
2.2	Inžinerinių tyrinėjimų duomenys	6
<b>3.</b>	<b>ATITIKTIS GALIOJANTIEMS RENGIAMIESIEMS TERITORIJŲ PLANAVIMO DOKUMENTAMS</b>	<b>6</b>
<b>4.</b>	<b>PROJEKTUOJAMI STATINIAI</b>	<b>13</b>
<b>5.</b>	<b>PROJEKTINIAI SPRENDINIAI</b>	<b>13</b>
5.1	Susisiekimo komunikacijų, tinklų ir inžinerinių statinių išdėstymas	13
5.2	Projektuojamos dangos	14
5.3	Inžineriniai tinklai	14
5.4	Lietaus vandens nuotekų tinklas	15
5.5	Elektrotechnika	15
<b>6.</b>	<b>APLINKOS IR STATINIŲ PRITAIKYMAS ŽMONĖMS SU NEGALIA</b>	<b>15</b>
<b>7.</b>	<b>VISUOMENĖS INFORMAVIMAS</b>	<b>15</b>
<b>8.</b>	<b>PROJEKTO EKSPERTIZĖ</b>	<b>15</b>
<b>9.</b>	<b>KITOS PASTABOS IR REIKALAVIMAI</b>	<b>15</b>
9.1	Reikalavimai procedūrinės dokumentacijos rengimui	15
9.2	Techninio projekto žymėjimas	15
9.3	Inžineriniai tyrinėjimai	16
<b>10.</b>	<b>ŽELDINIŲ BŪKLĖS VERTINIMAS, APŽELDINIMO PASIŪLYMAI</b>	<b>16</b>

Kval. patv. dok. Nr.					Statinio projekto pavadinimas Kazio Bizausko gatvės atkarpos nuo žemės sklypo kadastro Nr.0101/0157:377 iki Stasio Šilingo gatvės, Vilniuje, statybos projektas			
A1213	SPV	J. Janulevičienė		2020	Dokumento pavadinimas <b>Aiškinamasis raštas</b>		Laida	
21015	SPDV	I. Jarašūnienė		2020				
Kalba: LT	Statytojas ir (arba) užsakovas: <b>Vilniaus miesto savivaldybė</b>				Dokumento žymuo <b>GP20-479-PP-AR</b>		Lapas	Lapų
							1	15

## 1. BENDROJI INFORMACIJA

### 1.1 Bendrieji duomenys

**Statinio statybos adresas:** – Kazio Bizausko gatvė, Vilniaus m.

**Statinio statytojas (užsakovas):** Vilniaus miesto savivaldybė

**Žemės sklypas:** LIETUVOS RESPUBLIKA.

**Statinio paskirtis:** Gatvės - keliai (8.2).

**Statybos rūšis:** Nauja statyba.

**Statinio kategorija:** Neypatingasis statinys.

**Statybos projekto etapas:** Projektiniai pasiūlymai.

**Projekto užsakovas:** Statytojo/Užsakovo įgaliota sutartimi A326-222(2.9.4.2-UK7) Asociacija „Pavilnio slėnio bendruomenė“ įm.k. 302434710

**Projektuotojas:** UAB „Globalus projektavimas“.

### 1.2 Projekto rengimo pagrindas

„Kazio Bizausko gatvės atkarpos nuo žemės sklypo kadastro Nr.0101/0157:377 iki Stasio Šilingo gatvės, Vilniuje, statybos projekto projektiniai pasiūlymai yra parengti vadovaujantis:

- Apie 7,48 ha teritorijos Džiaugsmo g. 109, Grigaičių k. detaliojo plano sprendiniais, 2014 m. „Exprometa“
- Apie 19,80 ha teritorijos tarp Kazio Bizausko ir rytinės miesto ribos detalusis planas, rengėjas SĮ „Vilniaus planas“
- Topografinė nuotrauka.

### 1.3 Projekto atitikimas privalomiesiems teisės aktams

Projektinių pasiūlymų projekto sprendiniai nepažeidžia trečiųjų asmenų interesų įvertinant statybos įstatymo 6 str. 4 p. reikalavimus. Projektiniai sprendiniai atitinka privalomiesiems ir normatyviniams projekto rengimo dokumentams.

### 1.4 Pagrindinių normatyvinių statybos techninių dokumentų sąrašas

Projektas yra parengtas vadovaujantis projektavimo darbų sutarties pasirašymo dieną galiojančiais teisės aktais ir normatyviniais dokumentais ir tuo metu galiojančiais jų pakeitimais. Pagrindinių normatyvinių statybos techninių dokumentų, kuriais vadovaujantis parengtas projektas, sąrašas:

**Pagrindiniai normatyviniai dokumentai pateikiami žemiau esančiame sąraše:**

Įstatymai ir organizaciniai tvarkomieji normatyviniai dokumentai:

- LR statybos įstatymas;
- LR Aplinkos apsaugos įstatymas;
- LR Teritorijų planavimo įstatymas;
- LR Atliekų tvarkymo įstatymas;
- LR Priešgaisrinės saugos įstatymas;
- LR Potencialiai pavojingų įrenginių priežiūros įstatymas;
- LR Planuojamos ūkinės poveikio aplinkai vertinimo įstatymas;
- LR darbuotojų saugos ir sveikatos įstatymas;

<b>GP20-479-PP-AR</b>	Lapas	Lapų	Laida
	2	15	0

- STR 1.01.04:2015 Statybos produktų, neturinčių darnųjų techninių specifikacijų, eksploatacinių savybių pastovumo vertinimas, tikrinimas ir deklavimas. Bandymų laboratorijų ir sertifikavimo įstaigų paskyrimas. Nacionaliniai techniniai įvertinimai ir techninio vertinimo įstaigų paskyrimas ir paskelbimas
  - STR 1.01.02:2016 Normatyviniai statybos techniniai dokumentai;
  - STR 1.01.03:2017 Statinių klasifikavimas;
  - STR 1.01.08:2002 Statinio statybos rūšys;
  - STR 1.04.04:2017 Statinio projektavimas, projekto ekspertizė;
  - STR 1.05.01:2017 Statybą leidžiantys dokumentai. Statybos užbaigimas. Statybos sustabdymas. Savavališkos statybos padarinių šalinimas. Statybos pagal neteisėtai išduotą statybą leidžiantį dokumentą padarinių šalinimas;
  - STR 1.06.01:2016 Statybos darbai. Statinio statybos priežiūra.  
Techninių ir specialiųjų reikalavimų normatyviniai dokumentai:
  - STR 2.01.01(1):2005 Esminis statinio reikalavimas. Mechaninis atsparumas ir pastovumas;
  - STR 2.01.01(2):1999 Esminiai statinio reikalavimai. Gaisrinė sauga;
  - STR 2.01.01(3):1999 Esminiai statinio reikalavimai. Higiena, sveikata, aplinkos apsauga;
  - STR 2.03.01:2001 Statiniai ir teritorijos. Reikalavimai žmonių su negalia reikmėms;
  - DT 5 – 00 Saugos ir sveikatos taisyklės statyboje;
  - Elektros įrenginių įrengimo taisyklės. EIIIT
  - Galios elektros įrenginių įrengimo taisyklės
  - RSN 156-94 Statybinė klimatologija
  - Elektros įrenginių įrengimo bendrosios taisyklės EIIIBT
  - Elektros linijų ir instaliacijos įrengimo taisyklės ELIIT
  - Elektros įrenginių relinės apsaugos ir automatikos įrengimo taisyklės EIRAAIT
  - Elektrotechninių gaminių saugos techninis Reglamentas
  - Elektrinių ir elektros tinklų eksploatavimo taisyklės.
  - Gaisrinės saugos pagrindiniai reikalavimai.
  - Bendrosios gaisrinės saugos taisyklės.
- Projekto įforminimo normatyviniai dokumentai:
- LST 1516:2015 Statinio projektas. Bendrieji įforminimo reikalavimai.

Pastaba:

- Kiti norminiai dokumentai, kurių pagrindu parengti projektiniai sprendiniai, nurodyti projekto dalių aiškinamuosiuose raštuose;
- Kiekviena šių leidinių publikacija turi būti paskutinės redakcijos, priedai turi būti įsigalioję šio aiškinamojo rašto išleidimo dieną, jei nėra nurodyta kitaip.

<b>GP20-479-PP-AR</b>	Lapas	Lapų	Laida
	3	15	0

## 2. ESAMA SITUACIJA

### 2.1 Statybos sklypo apibūdinimas

#### 2.1.1 Bendra padėtis

Nagrinėjama gatvės atkarpa yra tarp kad. skl. Nr. 0101/0157:377 ir Stasio Šilingo gatvės.

Nagrinėjama infrastruktūros teritorija – Naujosios Vilnios seniūnija, Vilniaus miestas. Kazio Bizausko gatvė pagal Vilniaus miesto savivaldybės įmonės „Vilniaus plano“ svetainę – D. Pagal susisiekimo linijų klasifikaciją - aptarnaujanti gatvė. Atstumas tarp raudonųjų linijų – 25-26 m. Inžinerinės infrastruktūros teritorija apsupta - susisiekimo komunikacijų : Džiaugsmo gatvė, Broniaus Kazio Balučio, Pranciškaus Petro Būčio, būsima Alfonso Petručio, Mečislovo Reinio, bei įvažiavimai/išvažiavimai į Kazio Bizausko gatvę. Šių gatvių kategorijos pagal Vilniaus miesto savivaldybės įmonės „Vilniaus plano“ svetainę – C<sub>2</sub>, D<sub>1</sub>, D<sub>2</sub>, D<sub>3</sub> kategorijos. Aprašytoje atkarpoje paklotos požeminės komunikacijos.

Nagrinėjamos gatvės atkarpos kryptis – iš šiaurės į pietus.



1 pav. Kazio Bizausko gatvės fotofiksacija. Kryptis į Stasio šilingo gatvę

<b>GP20-479-PP-AR</b>	Lapas	Lapų	Laida
	4	15	0



2 pav. Kazio Bizausko gatvės fotofiksacija. Kryptis į Džiaugsmo gatvę

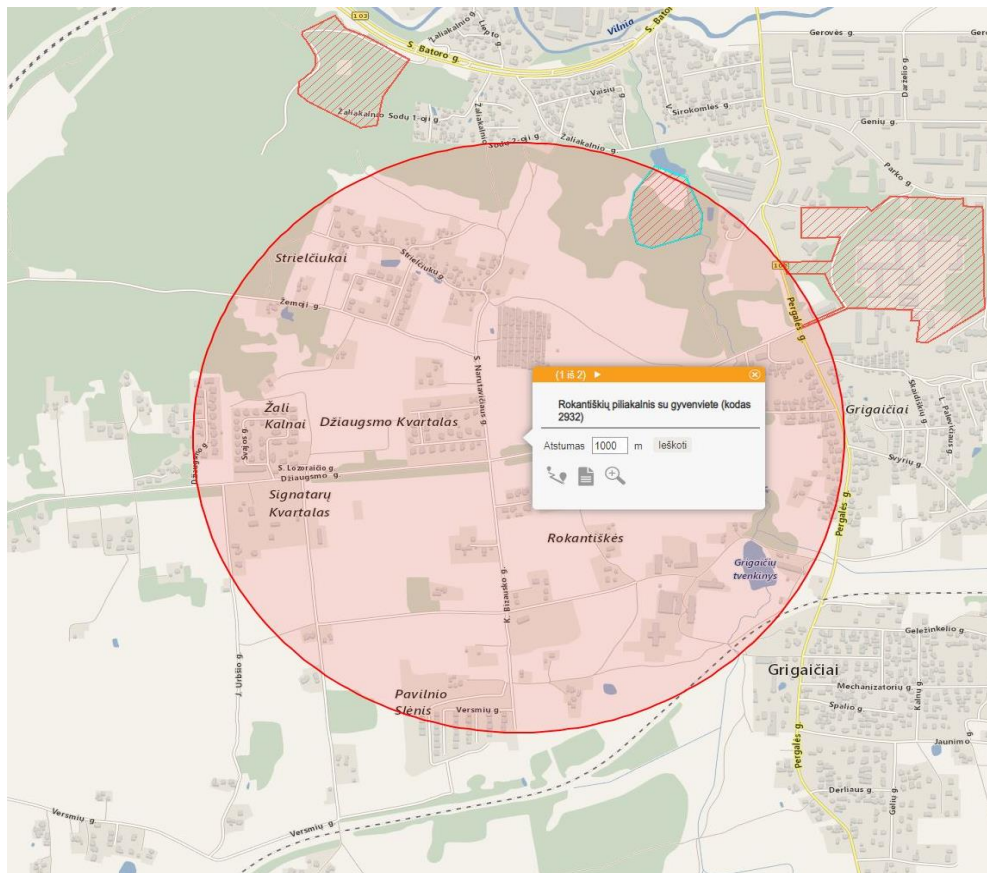
#### 2.1.2 Veiklos apribojimai

Kazio Bizausko gatvėje esamų tinklų apsaugos zonos: požeminių elektros kabelių linijų, vandentiekio, lietaus ir fekalinės kanalizacijos tinklų ir įrenginių, požeminio vidutinio slėgio dujotiekio tinklų ir įrenginių, ryšių linijų.

#### 2.1.3 Saugomos teritorijos

Statybos teritorijoje nekilnojamų kultūros vertybių (NKV) nėra ir projektuojamas susisiekimo komunikacijų inžinerinis statinys nepatenka nekilnojamųjų kultūros vertybių apsaugos zonas. Sklypas yra nutolęs per ~1 km į pietvakarius nuo kultūros paveldo objekto „Rokantiškių piliakalnio su gyvenviete (unikalus objekto kodas 2932).

<b>GP20-479-PP-AR</b>	Lapas	Lapų	Laida
	5	15	0



3 pav. Nekilnojamojų kultūros vertybių registras 1,0 km spinduliu

## 2.2 Inžinerinių tyrinėjimų duomenys

### 2.2.1 Topografiniai duomenys

Topografinį planą atliko UAB „KADASTRAKIS“ 2020 metų rugsėjo mėn.

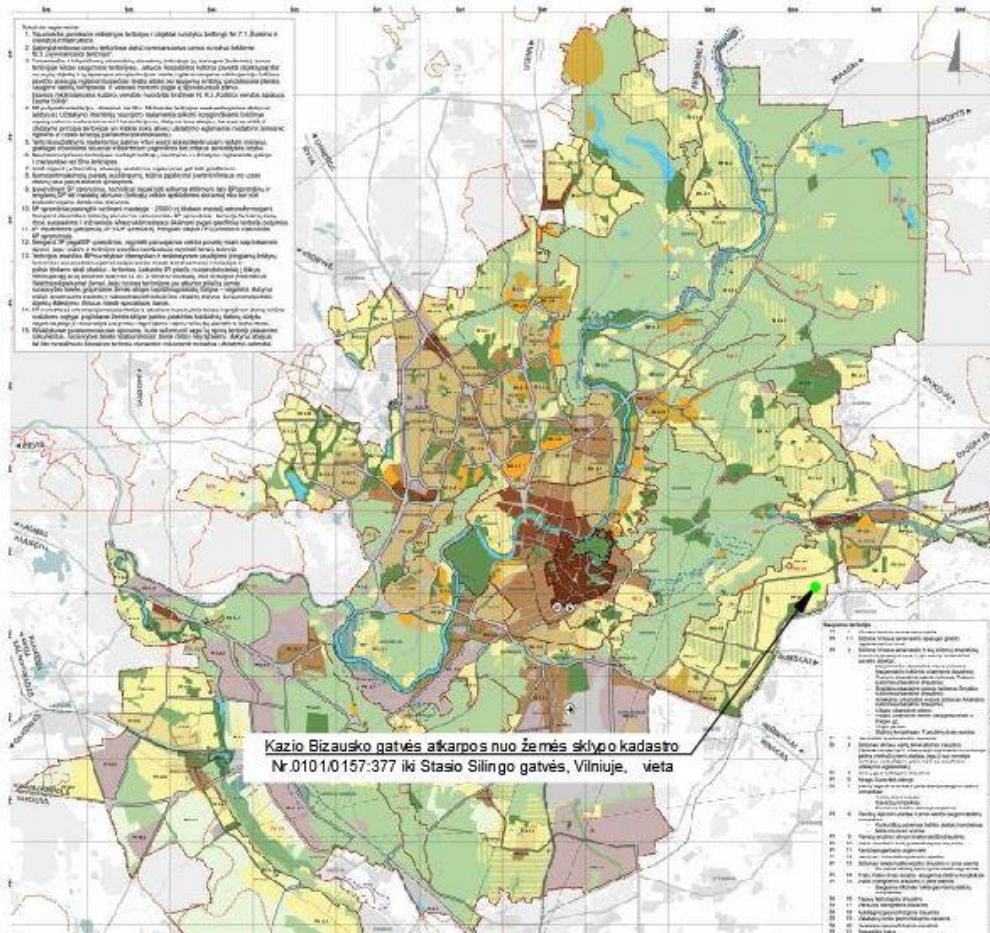
## 3. ATITIKTIS GALIOJANTIEMS RENGIAMIESiems TERITORIJŲ PLANAVIMO DOKUMENTAMS

Nagrinėjamoje teritorijoje galioja:

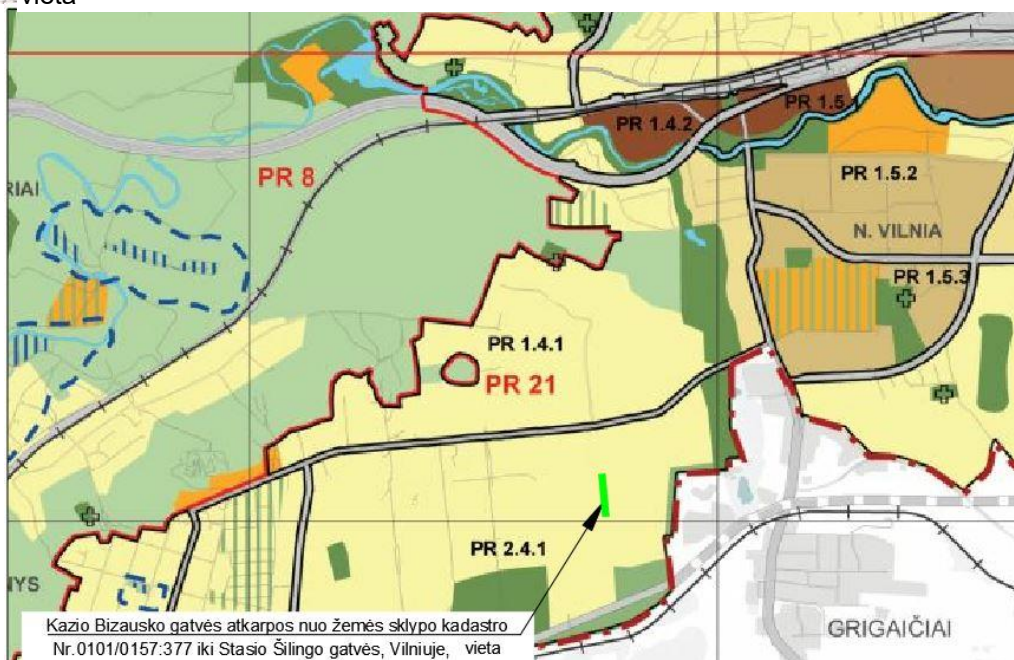
- Vilniaus miesto savivaldybės teritorijos bendrasis planas iki 2015 m., patvirtintas Vilniaus miesto savivaldybės tarybos 2007 m. vasario 14 d. sprendimu Nr. 1-1519;
- Vilniaus miesto dviračių trasų specialusis planas (patvirtinta Vilniaus m. savivaldybės tarybos 2014 m. gegužės 28 d. sprendimu Nr. 1-1856.
- Naujų transporto rūšių diegimo Vilniaus mieste specialusis planas.

Galiojančiame Vilniaus miesto bendrajame plane iki 2015 m., patvirtintame Vilniaus miesto savivaldybės tarybos 2007 m. vasario 14 d. sprendimu Nr. 1-1519 susisiekiama komunikacijų nenumatyta, 4,5 pav.

<b>GP20-479-PP-AR</b>	Lapas	Lapų	Laida
	6	15	0



4 pav. Ištrauka iš Vilniaus miesto savivaldybės teritorijos bendrojo plano iki 2015 su nurodyta obj. vieta

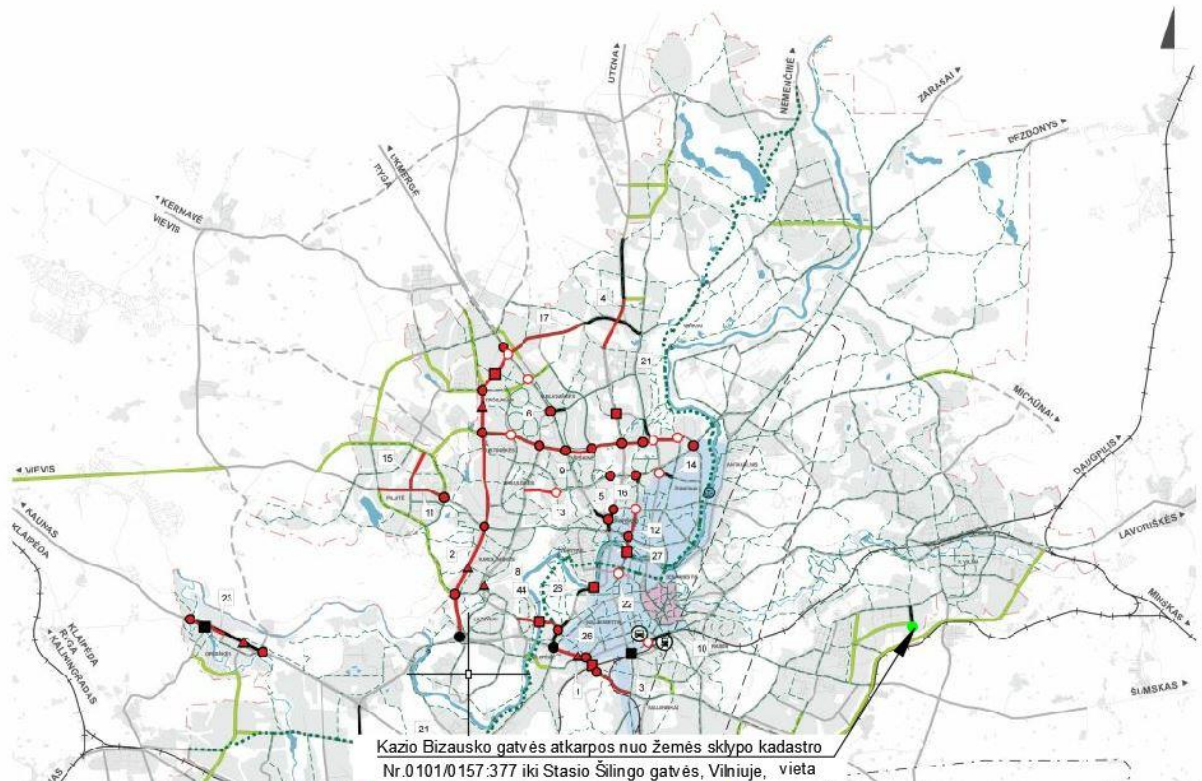


5 pav. Ištrauka iš Vilniaus miesto savivaldybės teritorijos bendrojo plano iki 2015 su nurodyta obj. vieta

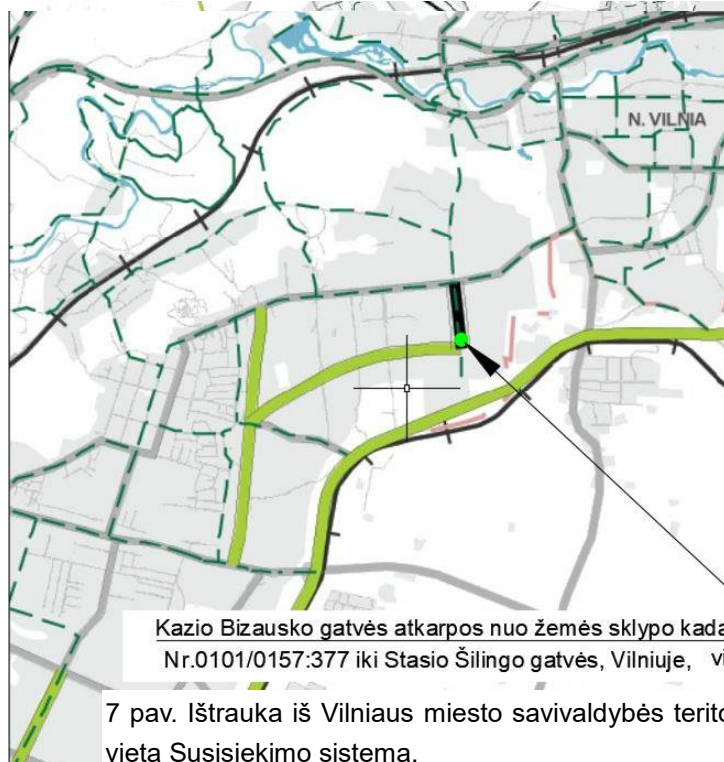
GP20-479-PP-AR	Lapas	Lapų	Laida
	7	15	0

Pateiktoje ištraukoje iš Susisiekimo tinklo plėtros iki 2015 m matoma, kad projektiniai sprendiniai neprieštaruja patvirtintiems planams. Nagrinėjamoje zonoje susisiekimo tinklo atkarpa nurodoma kaip rekonstruojama, 6,7 pav.

NR. 9.1 SUSISIEKIMO TINKLO PLĖTRA 2015 M.



6 pav. Ištrauka iš Vilniaus miesto savivaldybės teritorijos bendrojo plano iki 2015 su nurodyta obj. vieta Susisiekimo sistema.



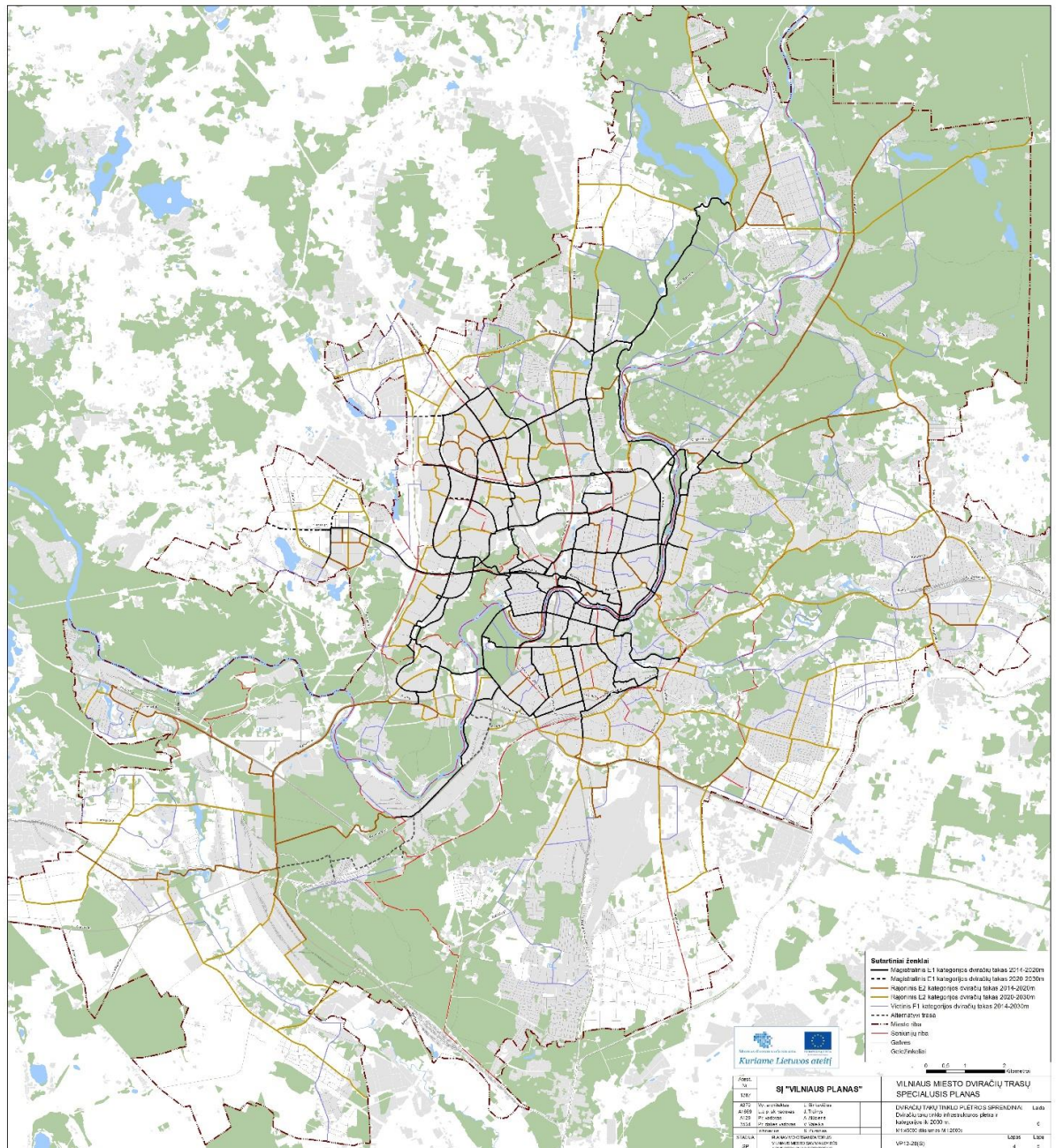
SUTARTINIAI ŽENKLAI

- Naujai tiesiamos gatvės ir keliai iki 2015 m.
- Rekonstruojamos gatvės ir keliai iki 2015 m.
- Perspektyvinis gatvių ir kelių tinklas po 2015 m.
- Esami dviračių ir pėsčiųjų takai
- Naujai tiesiami dviračių ir pėsčiųjų takai
- - - Tarptautinė Eurovelo dviračių trasa
- Ribojamo eismo Senamiesčio II zona (25 prioritetas)
- Koordinuoto eismo reguliavimo zona (7 prioritetas)
- - - Kemavės tilto alternatyvi trasa
- Naujos kelių lygių sankryžos iki 2015 m.
- Nauji tiltai ir viadukai iki 2015 m.
- ▲ Naujos skirtingo lygio pėsčiųjų perėjos iki 2015 m.
- Rekonstruojamos vieno lygio sankryžos iki 2015 m.
- Rekonstruojamos dviejų lygių sankryžos iki 2015 m.
- Rekonstruojami tiltai ir viadukai iki 2015 m.
- ⊕ Oro uostas

7 pav. Ištrauka iš Vilniaus miesto savivaldybės teritorijos bendrojo plano iki 2015 su nurodyta obj. vieta Susisiekimo sistema.

<b>GP20-479-PP-AR</b>	Lapas	Lapų	Laida
	8	15	0

Bizausko gatvės atkarpos zonoje patvirtintame Vilniaus miesto dviračių takų specialiojo plano dviračių takų tinklo plėtros Dviračių takų tinklo infrastruktūros plėtra ir kategorijos iki 2030 m. sprendiniuose numatytas vietinis dviračių takas F1 kategorijos, 8.1, 8.2 pav.



8.1 pav. Vilniaus miesto dviračių trasų specialusis planas (patvirtinto Vilniaus m. savivaldybės tarybos 2014 m. gegužės 28 d. sprendimu Nr. 1-1856

Pateiktuose sprendiniuose nėra numatytas dviračių tako projektavimas. Projektuojami darbai atliekami pagal prisijungimo prie susisiekimo komunikacijų sąlygas Nr. 20/1630, kuriuose aiškiai išdėstyta Vilniaus miesto pozicija: suprojektuoti Kazio Bizausko gatvės atkarpoje.....važiuojamąją dalį su šaligatviais ir apšvietimu. Šiuo projektu įvertinami techninio projekto „Kazio Bizausko gatvės atkarpos nuo Džiaugsmo gatvės iki ir ties žemės sklypu (kadastro Nr. 0101/0157:377) statybos projekto sprendiniai, kuriuose taip pat nebuvo numatyta

<b>GP20-479-PP-AR</b>	Lapas	Lapų	Laida
	9	15	0

dviračių tako trasuotė. Svarbiausiu prioritetu šioje zonoje tampa pats gatvės atkarpos projektavimas su patogiu dvipusiu, saugiu ir apšviestu pėsčiųjų srauto judėjimu.

Šio projekto sprendiniai išlaiko vientisumą su aukščiau minėtu projektu. Projekto sprendiniai išnagrinėti Infrastruktūros darbų priežiūros ir inžinerinių statinių projektų ir projektinių pasiūlymų vertinimo darbo grupės posėdyje.

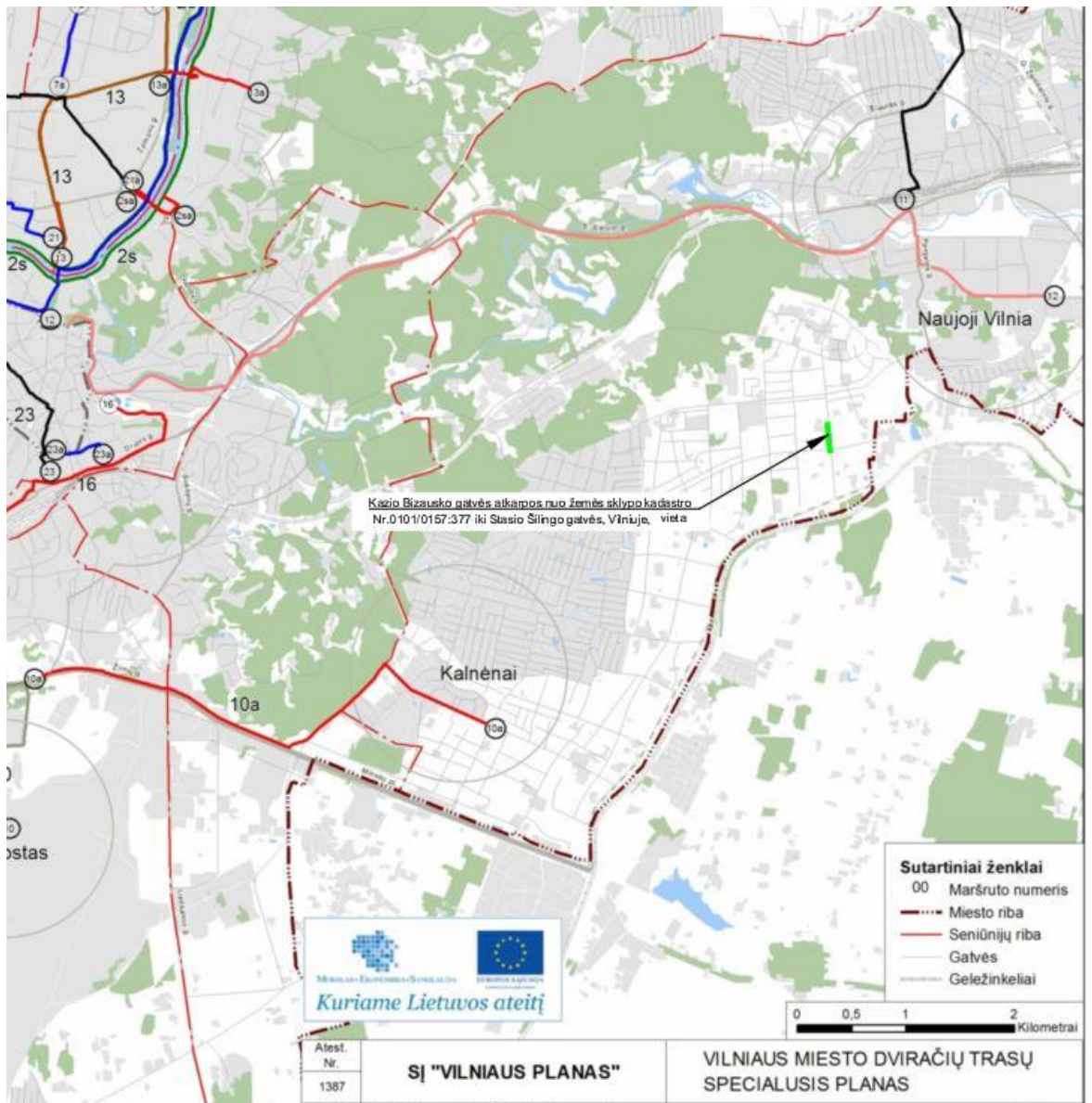
Gauta Vilniaus miesto savivaldybės administracijos Infrastruktūros skyriaus protokolo išvada, pritarti šiems projektiniams pasiūlymas.



8.2 pav. ištrauka Vilniaus miesto dviračių trasų specialiojo plano, patvirtinto Vilniaus m. savivaldybės tarybos 2014 m. gegužės 28 d. sprendimu Nr. 1-1856, dviračių takų tinklo infrastruktūros plėtra ir kategorijos iki 2030 m.

Patvirtintame Vilniaus miesto dviračių takų specialiojo plano dviračių takų tinklo plėtros sprendiniuose maršrutinio dviračių tinklo trasuotė nėra numatyta nagrinėjamoje Kazio Bizausko atkarpoje, 8 pav. Pateikiama ištrauka iš Vilniaus miesto dviračių trasų specialiojo plano (patvirtinto Vilniaus m. savivaldybės tarybos 2014 m. gegužės 28 d. sprendimu Nr. 1-1856, 9 pav.

GP20-479-PP-AR	Lapas	Lapų	Laida
	10	15	0

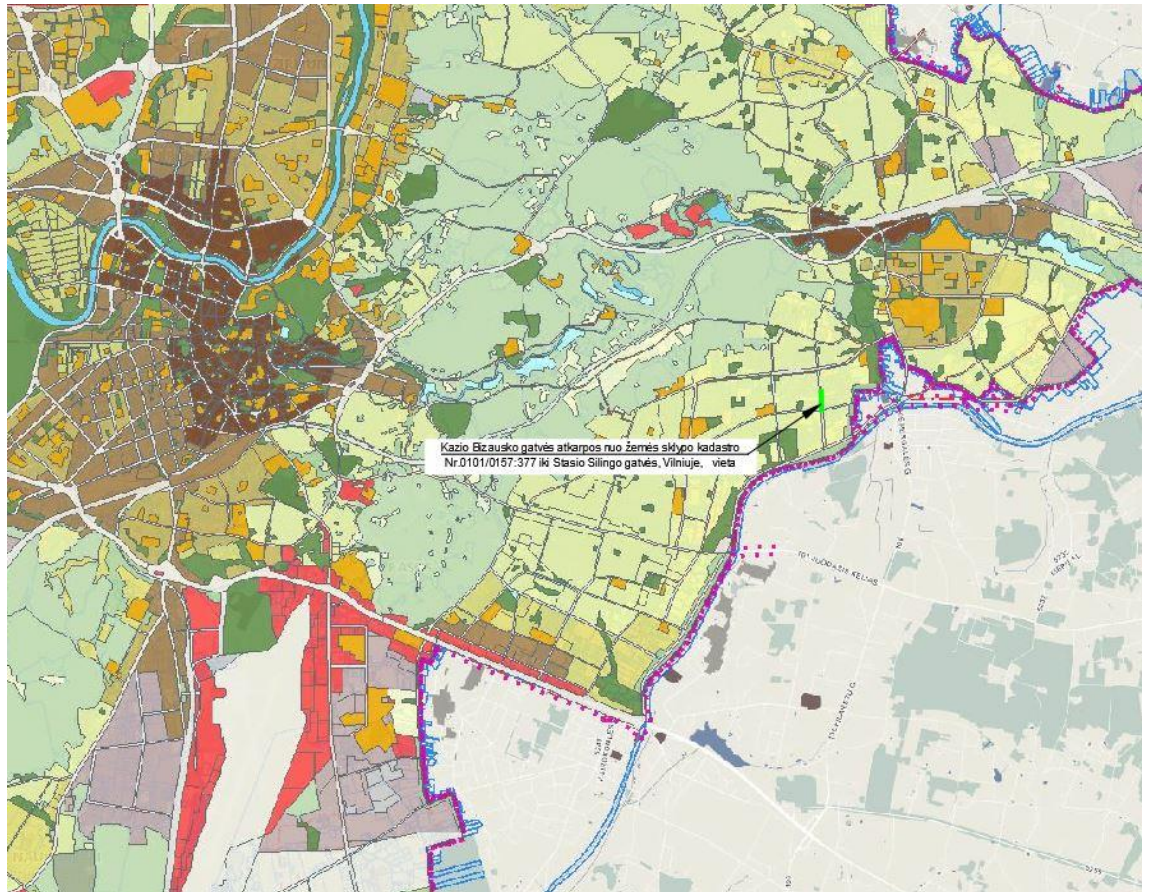


9 pav. Ištrauka iš Vilniaus miesto dviračių trasų specialiojo plano (patvirtinto Vilniaus m. savivaldybės tarybos 2014 m. gegužės 28 d. sprendimu Nr. 1-1856

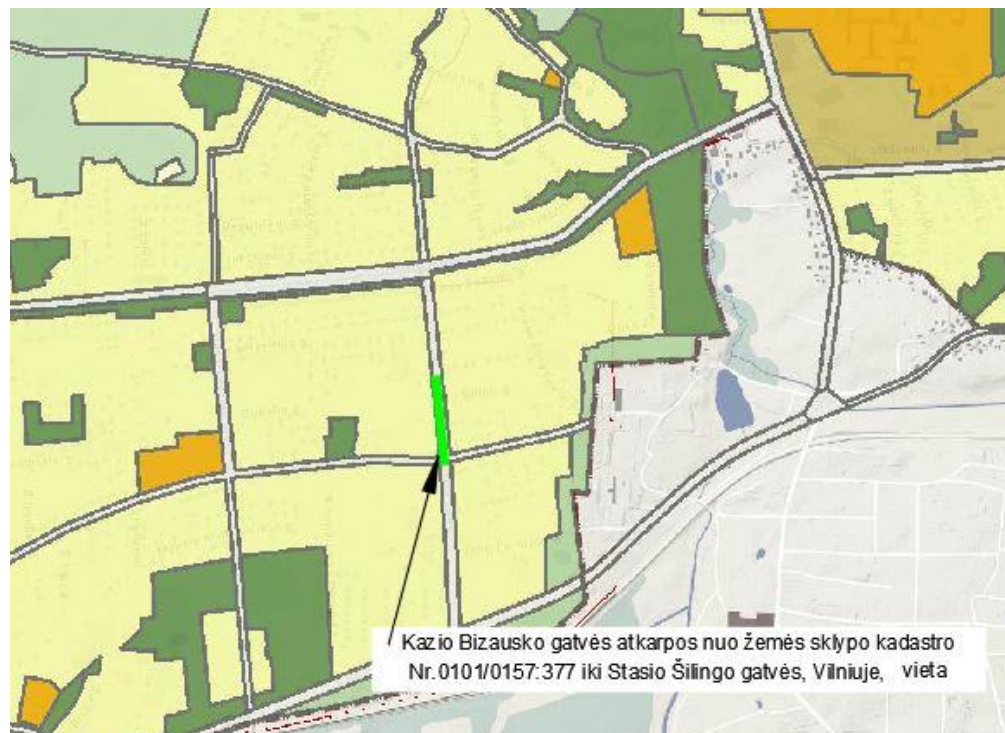
Nagrinėjant Vilniaus miesto bendrąjį planą iki 2030 m projektuojama Kazio Bizausko gatvės atkarpa šiame plane numatyta 10 pav.

Nagrinėjant susisiekimo sistemos plėtrą iki 2030 metų, remiantis Vilniaus miesto savivaldybės teritorijos bendruoju planu iki 2030 numatoma gatvių tinklo plėtra už Stasio Šilingo gatvės link Juodojo kelio. Ši atkarpa priskirta – prioritetinei gatvių tinklo infrastruktūrai. Nagrinėjamoje zonoje nenumatoma gatvėms aptarnauti skirtų inžinerinių statinių viadukų, tunelių, sankryžų ir kt. plėtra. Atkarpa pateikta ištraukoje iš Naujų rūšių diegimo Vilniaus mieste specialiojo plano, 11 pav.

GP20-479-PP-AR	Lapas	Lapų	Laida
	11	15	0

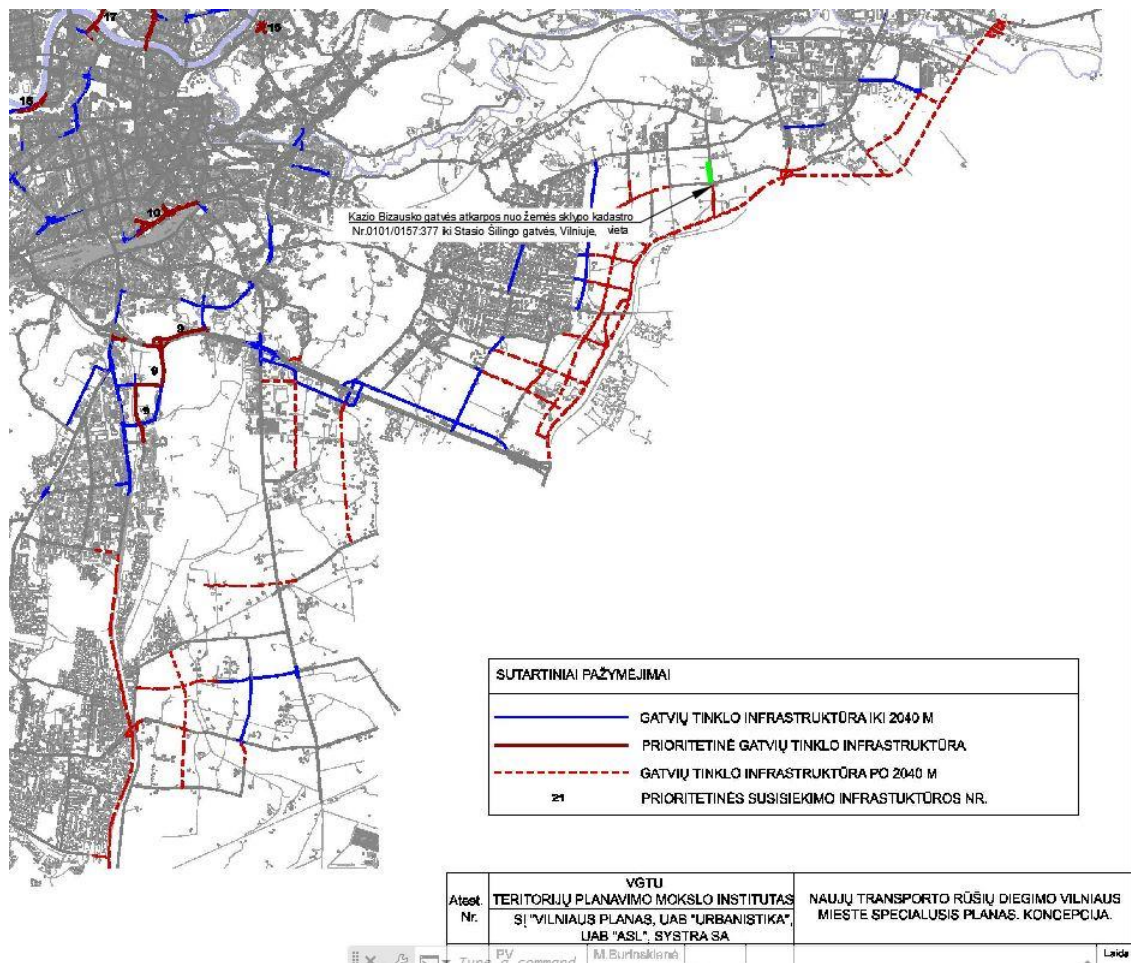


10 pav. Ištrauka iš Vilniaus miesto savivaldybės teritorijos bendrojo plano iki 2030 su nurodyta obj. vieta



11 pav. Ištrauka iš Vilniaus miesto savivaldybės teritorijos bendrojo plano iki 2030 su nurodyta obj. vieta

<b>GP20-479-PP-AR</b>	Lapas	Lapų	Laida
	12	15	0



12 pav. Ištrauka iš Naujų rūšių diegimo Vilniaus mieste specialiojo plano

#### 4. PROJEKTUOJAMI STATINIAI

Projektu numatoma statyti šiuos statinius/inžinerinius tinklus:

Eil. Nr.	Statinio pavadinimas	Statinio Nr.	Statinio paskirtis (STR 1.01.03:2017)	Statinio kategorija (STR 1.01.03:2017)	Statybos rūšis (STR 1.01.08:2002)
1.	Kazio Bizausko gatvės atkarpa	01	Gatvės 8.2	Neypatingasis	Nauja statyba
2.	Lietaus nuotekų tinklas	L1	Inžinerinis tinklas (9.5)	Neypatingasis statinys, Nesudėtingasis II	Nauja statyba
3.	Apšvietimo elektros kabelis	E2	Inžinerinis tinklas (9.6)		Nauja statyba

#### 5. PROJEKTINIAI SPRENDINIAI

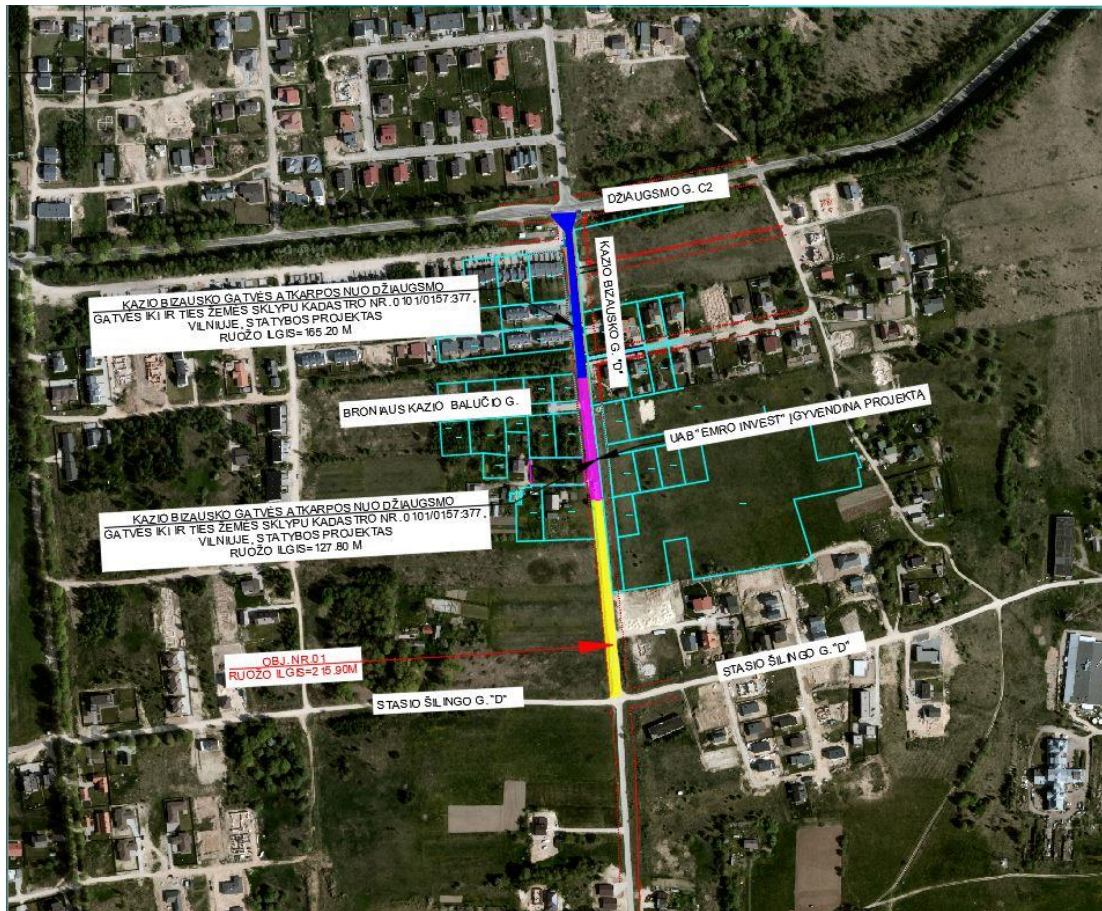
##### 5.1 Susisiekimo komunikacijų, tinklų ir inžinerinių statinių išdėstymas

**Obj.Nr. 01**– susisiekimo komunikacijos inžinerinis statinys – Kazio Bizausko gatvės atkarpa . Statinio kategorija – neypatingasis statinys. Gatvės kategorija – pagalbinė gatvė – D.

Gatvės atkarpos (**Obj. Nr. 01**) darbų pradžia – „Kazio Bizausko atkarpos nuo Džiaugsmo gatvės iki

<b>GP20-479-PP-AR</b>	Lapas	Lapų	Laida
	13	15	0

ir ties žemės sklypu kadastro Nr. 0101/0157:377, Vilniuje statybos projekto“ projektavimo pabaigos taškas. Atkarpos ilgis preliminarus - 0,22 km.



13 pav. Situacijos schema. Darbų ribos

## 5.2 Projektuojamos dangos

Dangų plane numatytose vietose pasėjama arba atstatoma veja, paklojama asfalto danga, įrengiama betoninių trinkelinių, plytelių (plokščių) danga, suklojami betoniniai gatvės/vejos bortai. Dangos konstrukcijos priimtose pagal KPT SDK 19. Dangos konstrukcijos klasės parenkamos standartinės pagal gatvių kategoriją (STR.2.06.04:2011 „Gatvės. Bendrieji reikalavimai“, XI skyrių, 15 lentelę). Kazio Bizauskogatvė) – D kategorijos, todėl parenkama asfalto dangos konstrukcijos klasė DK 0,3. Numatomas bendras dangos konstrukcijos storis ~ 75 cm. Atlikus geologinius ir geotechninius tyrinėjimus dangos konstrukcijos sluoksnis bus tikslinamas.

D kategorijos gatvėje šaligatvis nuo važiuojamosios dalies atskiriamas gatvės bortu. Šaligatvis įrengiamas ne aukščiau kaip 15 cm virš gatvės važiuojamosios dalies. Pėsčiųjų tako plotis parenkamas pagal gatvės kategoriją, įvertinant apšvietimo tinklų atramas. Pėsčiųjų tako plotis ~2,20 m. Darbų metu išardytos dangos, veja, betoniniai bortai, nepriklausomai nuo to ar parodyti plane ar ne, turi būti atstatyti į pradinę padėtį.

## 5.3 Inžineriniai tinklai

### 5.3.1 Esama padėtis

GP20-479-PP-AR	Lapas	Lapų	Laida
	14	15	0

**Kazio Bizausko** gatvės ribose gausu esamų požeminių kabelių, nuotekų šalinimo, vandentiekio tinklų, ryšių kabelių.

Gatvės atkarpos ribose, važiuojamąją dalį kerta ryšių kabeliai, vandens tiekimo tinklai, iki 10 KV elektros kabeliai, spaudiniminiai nuotekų šalinimo tinklai, ryšių kanalizacija. Esami iki 10 kV elektros kabeliai įvilkti į apsauginius dėklus.

#### 5.4 Lietaus vandens nuotekų tinklas

**Obj. Nr. 01 atkarpoje** paviršinis vanduo bus surenkamas lietaus surinkimo šulinėliais. Lietaus vanduo surenkamas ir pajungiamas į esamus lietaus nuotekų tinklus.

#### 5.5 Elektrotechnika

##### 5.5.1 Gatvių apšvietimas

Projektu numatyta įrengti apšvietimo tinklą Kazio Bizausko gatvės atkarpai.

Apšvietimo atramos numatomos šoninėje skiriamosioje juostoje.

#### 6. APLINKOS IR STATINIŲ PRITAIKYMAS ŽMONĖMS SU NEGALIA

Kazio Bizausko gatvės atkarpoje šaligatviai pritaikyti judėti žmonėms su negalia (toliau ŽN). Išilginis nuolydis ne didesnis nei 5 %. Skersinis nuolydis 2 %. Įvažiavimo/išvažiavimo ir šaligatvių susikirtimo vietose projektuojamos rampos nuleidžiančios šaligatvio paviršių į važiuojamosios zonos lygį. Rampos išilginis nuolydis neturi viršyti 8,0 %, skersiniai nuolydžiai neturi viršyti 10,0 %. Ties važiuojamąją dalimi numatomas įleistas gatvės bortas. Aukščių skirtumas ne didesnis nei 2 cm. Šaligatvyje prieš lygio ir krypties pasikeitimus, susikirtimuose su važiuojamąją dalimi vietose numatomi įrengti įspėjamieji paviršiai. Žmonių su regos negalia prieš/už įspėjamuosius paviršius numatomas vedimo paviršius. Šaligatvių zonoje ar greta jos esančių kliūčių (stulpų, atramų, medžių kamienų) 1,50-1,70 m aukštyje nuo žemės paviršiaus turi būti įrengiama perspėjanti ryškios spalvos 150 mm pločio juosta.

#### 7. VISUOMENĖS INFORMAVIMAS

Kazio Bizausko gatvės atkarpos nuo Stanislovo Narutavičiaus g. Jadvygos Juškytės g., žemės sk. kad. Nr.0101/0063:897, Vilniuje, statybos projekto Susisiekimo dalies statinys – D kategorijos gatvė.

Pagal STR.1.04.04:2017 „Statinio projektavimas, projekto ekspertizė“ 4 priedą

**D gatvė priklauso visuomenei svarbių statinių (jų dalių) sąrašui.**

#### 8. PROJEKTO EKSPERTIZĖ

Statinio projekto ekspertizė – statinio techninio projekto bendroji ekspertizė yra privaloma.

#### 9. KITOS PASTABOS IR REIKALAVIMAI

##### 9.1 Reikalavimai procedūrinės dokumentacijos rengimui

Projektas rengiamas dviem etapais. Privalomas leidimas statyti naują neypatingą grupės statinį. Statybos darbų vykdymui parengti darbo projektą ir statybos darbų technologijos projektą bei gauti leidimus atitinkamiems statybos darbams.

##### 9.2 Techninio projekto žymėjimas

Šio komplekso techninio projekto numeris privalo būti numatytas pagal projektinių pasiūlymų projekte priimtą tvarką, t. y. GP20-479.

GP20-479-PP-AR	Lapas	Lapų	Laida
	15	15	0




### 9.3 Inžineriniai tyrinėjimai

Techninio projekto rengimo metu privaloma atlikti inžinerinius geologinius ir geotechninius tyrimus. Šie tyrimai atliekami inžinerinėms geologinėms sąlygoms nustatyti.

### 10. ŽELDINIŲ BŪKLĖS VERTINIMAS, APŽELDINIMO PASIŪLYMAI


Nagrinėjamoje atkarpoje užfiksuoti tik pavieniai krūmynai, vertingų medžių nėra. Visi medžiai išsaugomi, kurie netrukdo gatvės elementų projektavimui. Trukdantys matomumui krūmynai kertami, zona sutvarkoma užsėjant daugiamete žole. Kiekvienas medis, krūmynai užfiksuoti nuotraukose, kurios pateiktos „Esamų želdinių plane“.

TVARKOMI ESAMI ŽELDINIAI

POZ. NR.	AUGALO PAVADINIMAS	AUGALO NUOTRAUKA	KIEKIS m <sup>2</sup> /vnt.	PASTABOS
1	2	3	4	5
1	Uosialapis klevas		/1	Saugomas
2	Sumedėjas krūmas		/1	Kertama
3-4-5	Pušaitės		/3	Saugomas

TVARKOMI ESAMI ŽELDINIAI

POZ. NR.	AUGALO PAVADINIMAS	AUGALO NUOTRAUKA	KIEKIS m <sup>2</sup> /vnt.	PASTABOS
1	2	3	4	5

6-7-8	Mėrūs krūmynai		30/	Kertama
-------	----------------	------------------------------------------------------------------------------------	-----	---------

9-10 11-12	Mėrūs krūmynai		53/	Kertama
---------------	----------------	-------------------------------------------------------------------------------------	-----	---------

13	Mėrūs krūmynai		10/	Kertama
----	----------------	--------------------------------------------------------------------------------------	-----	---------

VISO:	MEDŽIŲ	1 VNT.	KERTAMI
	KRŪMŪ YNAI	93 m <sup>2</sup>	KERTAMI
	MEDŽIŲ	5 VNT.	SAUGOMI

Statinio projekto dalies vadovė: Ilmantė Jarašūnienė,






atestato Nr.21015, 2020 09 24

(Vardas, Pavardė, parašas, kvalifikacijos atestato arba pažymos Nr., data)

GP20-479-PP-AR	Lapas	Lapų	Laida
	17	15	0

## PRIEDAI

Eilės Nr.	Pavadinimas
1.	Projektinių pasiūlymų rengimo užduotis (detalus metaduomenys)
2.	Infrastruktūros darbų priežiūros ir inžinerinių statinių projektų ir projektinių pasiūlymų vertinimo darbo grupės posėdžio protokolo išrašas

Kval. patv. dok. Nr.					Statinio projekto pavadinimas Kazio Bizausko gatvės atkarpos nuo žemės sklypo kadastro Nr.0101/0157:377 iki Stasio Šilingo gatvės, Vilniuje, statybos projektas			
A1213	SPV	J. Janulevičienė		2020	Dokumento pavadinimas <b>Priedų žiniaraštis</b>		Laida	
21015	SPDV	I. Jarašūnienė		2020				
Kalba: LT	Statytojas ir (arba) užsakovas: <b>Vilniaus miesto savivaldybė</b>				Dokumento žymuo <b>GP20-479-PP-PR</b>		Lapas 1	Lapų 1



## VILNIAUS MIESTO SAVIVALDYBĖS ADMINISTRACIJA

PRITARIU  
Infrastruktūros skyriaus vedėjas  
Virginijus Pauža

## INŽINERINIO STATINIO PROJEKTINIŲ PASIŪLYMŲ RENGIMO UŽDUOTIS

2020-10 Nr. A358- /20 (2.9.4.5E-INF)

Eil. nr.	Pavadinimas	Reikalavimai
<b>I. Bendra informacija apie projektą</b>		
1.	Projekto pavadinimas (STR 1.04.04:2017 „Statinio projektavimas, projekto ekspertizė“ papunktis 6.8.)	- Kazio Bizausko gatvės atkarpos nuo žemės sklypo kad. Nr. 0101/0167:377 iki Stasio Šilingo gatvės, Vilniuje, statybos projektas
2.	Statytojas	Vilniaus miesto savivaldybė el. paštas: savivaldybe@vilnius.lt
3.	Užsakovas	- Asociacija „Pavilnio slėnio bendruomenė“
4.	Projektuotojas	UAB „Globalus projektavimas“ ilmante@globalus.lt
5.	Pagrindinė statinio naudojimo paskirtis (pagal STR 1.01.03:2017 „Statinių klasifikavimas“)	Susisiekimo komunikacijos
6.	Projektinių pasiūlymų rengimo tikslas	- Gerinti susisiekimo infrastruktūrą gyvenamųjų namų kvartale - Informuoti visuomenę apie statinio projektavimą pagal statybos techninio reglamento STR 1.04.04:2017 „Statinio projektavimas, projekto ekspertizė“ reikalavimus.
7.	Statinio (-ių) ar statinių grupės kategorija (pagal STR 1.01.03:2017 „Statinių klasifikavimas“)	- Statinio kategorija tikslinama techninio projekto rengimo stadijoje.
8.	Kita informacija (kultūros paveldo, saugomos teritorijos)	-
9.	Esamos statinio konstrukcijos, jų funkcinė paskirtis.	-Žvyro dangos gatvės
<b>II. Projektinių pasiūlymų apimtis ir statytojo pateikiami duomenys</b>		
10.	Projektinių pasiūlymų apimtis	- aiškinamasis raštas; - dangų planas; - skersiniai profiliai; - želdinių būklės vertinimas, apželdinimo pasiūlymai;

11.	Pateikiami dokumentai, nurodomi projektinių pasiūlymų rengimo dokumentams taikomi teisės aktai.	- <i>Susisiekimo pėsčiomis projektų Vilniaus miesto savivaldybėje projektavimo ir įgyvendinimo rekomendacijos;</i> - <i>Pasiūlymus renti vadovaujantis statybos įstatymu, statybos techniniais reglamentais, paveldo tvarkybos reglamentais ir kitais teisės aktais, reglamentuojančiais statinio saugos ir paskirties reikalavimus, higienos normomis.</i>
<b>III. Reikalavimai projektiniams pasiūlymams</b>		
12	Esminiai funkciniai (paskirties) reikalavimai statiniui	- <i>Gatvę projektuoti vadovaujantis STR 2.06.04:2014 „Gatvės ir vietinės reikšmės keliai. Bendrieji reikalavimai“.</i> - <i>Numatyti gatvės apšvietimo ir lietaus surinkimo tinkus.</i>
13	Reikalavimai architektūros (estetinius aplinkai, kraštovaizdžiui	- <i>Projektiniuose pasiūlymuose atlikti projektuojamo statinio teritorijos analizę ir teikti pasiūlymus dėl esamų medžių išsaugojimo ir naujų želdinių sodinimo.</i>
14	Nurodymai sprendinių derinimui, jų pritarimui	- <i>Projektinius pasiūlymus derinti su Infrastruktūros darbų priežiūros ir inžinerinių statinių projektų ir projektinių pasiūlymų vertinimo darbo grupe.</i>
15	Nurodymai projektinių pasiūlymų vaizdinės informacijos parengimui	-
16	Reikalavimai projekto rengimo dokumentų kalbai (-oms).	<i>Lietuvių</i>
17	Reikalavimai projekto rengimo dokumentų įforminimui, sudėčiai ir pan.	- <i>Perduodami projekto spausdinti variantai (Bylos 1 egz.) ir elektroninė laikmena (CD 1 vnt.);</i> - <i>Perduoti projekto skaitmenines versijas *pdf formatais.</i>
<b>IV. Projektuotojo autorines teises ir galimi projekto keitimai</b>		
18	<i>Projektuotojas turi jo parengtų projektinių pasiūlymų autorines teises. Statytojas be projektuotojo sutikimo projekto kopijas gali naudoti tik tam tikslui, kuriam skirtas Projektas.</i>	

**DETALŪS METADUOMENYS**

<b>Dokumento sudarytojas (-ai)</b>	Vilniaus miesto savivaldybė 188710061, Konstitucijos pr. 3, LT-09601, Vilnius
<b>Dokumento pavadinimas (antraštė)</b>	INŽINERINIO STATINIO PROJEKTINIŲ PASIŪLYMŲ RENGIMO UŽDUOTIS (-Kazio Bizausko gatvės atkarpos nuo žemės sklypo kad. Nr. 0101/0167:377 iki Stasio Šilingo gatvės , Vilniuje, statybos projektas)
<b>Dokumento registracijos data ir numeris</b>	2020-10-26 Nr. A358-78/20(2.9.4.5E-INF)
<b>Dokumento gavimo data ir dokumento gavimo registracijos numeris</b>	–
<b>Dokumento specifikacijos identifikavimo žymuo</b>	ADOC-V1.0
<b>Parašo paskirtis</b>	Vizavimas
<b>Parašą sukūrusio asmens vardas, pavardė ir pareigos</b>	Linus Bartusevičius, Projektavimo poskyrio vedėjas, Infrastruktūros skyrius
<b>Sertifikatas išduotas</b>	LINAS,BARTUSEVIČIUS LT
<b>Parašo sukūrimo data ir laikas</b>	2020-10-23 13:02:31 (GMT+03:00)
<b>Parašo formatas</b>	XAdES-X-L
<b>Laiko žymoje nurodytas laikas</b>	2020-10-23 13:02:44 (GMT+03:00)
<b>Informacija apie sertifikavimo paslaugų teikėją</b>	EID-SK 2016, AS Sertifitseerimiskeskus EE
<b>Sertifikato galiojimo laikas</b>	2019-08-30 17:52:14 – 2024-08-28 23:59:59
<b>Parašo paskirtis</b>	Pasirašymas
<b>Parašą sukūrusio asmens vardas, pavardė ir pareigos</b>	Virginijus Pauža, Infrastruktūros skyriaus vedėjas, Infrastruktūros skyrius
<b>Sertifikatas išduotas</b>	VIRGINIJUS PAUŽA, Vilniaus miesto savivaldybės administracija LT
<b>Parašo sukūrimo data ir laikas</b>	2020-10-26 12:57:42 (GMT+02:00)
<b>Parašo formatas</b>	XAdES-T
<b>Laiko žymoje nurodytas laikas</b>	2020-10-26 12:57:56 (GMT+02:00)
<b>Informacija apie sertifikavimo paslaugų teikėją</b>	ADIC CA-A, Asmens dokumentu israsymo centras prie LR VRM LT
<b>Sertifikato galiojimo laikas</b>	2017-11-17 10:04:02 – 2020-11-16 10:04:02
<b>Informacija apie būdus, naudotus metaduomenų vientisumui užtikrinti</b>	"Registravimas" paskirties metaduomenų vientisumas užtikrintas naudojant "RCSC IssuingCA, VI Registru centras - i.k. 124110246 LT" išduotą sertifikatą "Dokumentų valdymo sistema Avilys, Vilniaus miesto savivaldybės administracija, i.k.188710061 LT", sertifikatas galioja nuo 2018-12-27 14:17:37 iki 2021-12-26 14:17:37
<b>Pagrindinio dokumento priedų skaičius</b>	–
<b>Pagrindinio dokumento priedamų dokumentų skaičius</b>	–
<b>Priedamo dokumento sudarytojas (-ai)</b>	–
<b>Priedamo dokumento pavadinimas (antraštė)</b>	–
<b>Priedamo dokumento registracijos data ir numeris</b>	–
<b>Programinės įrangos, kuria naudojantis sudarytas elektroninis dokumentas, pavadinimas</b>	Dokumentų valdymo sistema „Avilys“, versija 3.5.34
<b>Informacija apie elektroninio dokumento ir elektroninio (-ių) parašo (-ų) tikrinimą (tikrinimo data)</b>	Atitinka specifikacijos keliamus reikalavimus. Visi dokumente esantys elektroniniai parašai galioja (2020-10-26 13:01:00)
<b>Paieškos nuoroda</b>	–
<b>Papildomi metaduomenys</b>	Nuorašą suformavo 2020-10-26 13:01:00 Dokumentų valdymo sistema „Avilys“



**VILNIAUS MIESTO SAVIVALDYBĖS ADMINISTRACIJOS  
INFRASTRUKTŪROS SKYRIUS**

UAB „Globalus projektavimas“  
ilmante@globalus.lt

2020-10  
Į

Nr. A51- /20(3.3.2.26E-INF)  
Nr.

**DĖL 2020-10-16 PROTOKOLO Nr.A16-980/20(2.1.76E-INF) IŠRAŠO PATEIKIMO**

Siunčiame Jums 2020 m. spalio 16 d. Vilniaus miesto savivaldybės administracijos Infrastruktūros darbų priežiūros ir inžinerinių statinių projektų ir projektinių pasiūlymų vertinimo darbo grupės posėdžio protokolo Nr. A16-980/20(2.1.76E-INF) išrašą.

PRIDEDAMA. Protokolo išrašas, 1 lapas.

Vedėjas

Virginijus Pauža

Danguolė Emilija Baleišytė, tel. (8 5) 211 2741, el. p. danguole.baleisyte@vilnius.lt



Biudžetinė įstaiga  
Kodas 188710061  
Duomenys kaupiami ir saugomi  
Juridinių asmenų registre

Konstitucijos pr. 3  
LT-09601 Vilnius  
Tel. (8 5) 211 2155

El. p. savivaldybe@vilnius.lt  
www.vilnius.lt



**Tikime laisve**  
1990 KOVO 11



**VILNIAUS MIESTO SAVIVALDYBĖS ADMINISTRACIJA**

**INFRASTRUKTŪROS DARBŲ PRIEŽIŪROS IR INŽINERINIŲ STATINIŲ PROJEKTŲ IR  
PROJEKTINIŲ PASIŪLYMŲ VERTINIMO DARBO GRUPĖS  
PASITARIMO PROTOKOLO IŠRAŠAS**

2020-10-16 Nr.A16-980/20(2.1.76E-INF)

**6. SVARSTYTA.** Dėl projekto „Kazio Bizausko gatvės atkarpos nuo žemės sklypo kad. nr. 0101/0167:377 iki Stasio Šilingo gatvės , Vilniuje, statybos projektas“ projektinių pasiūlymų.

**NUTARTA:**

6.1. Pritarti projektinių pasiūlymų susisiekimo dalies sprendiniams.

6.1.1. Įvažiavimai į teritoriją turi būti iškelti į pėsčiųjų šaligatvį lygi, .

6.1.2. Ties įvažiavimais neturėtų būti įspėjamųjų paviršių neįgaliesiems.

Darbo grupės pirmininkas

Julius Morkūnas

Darbo grupės sekretorė

Danguolė Emilija Baleišytė

Išrašas tikras

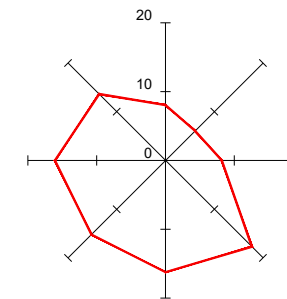
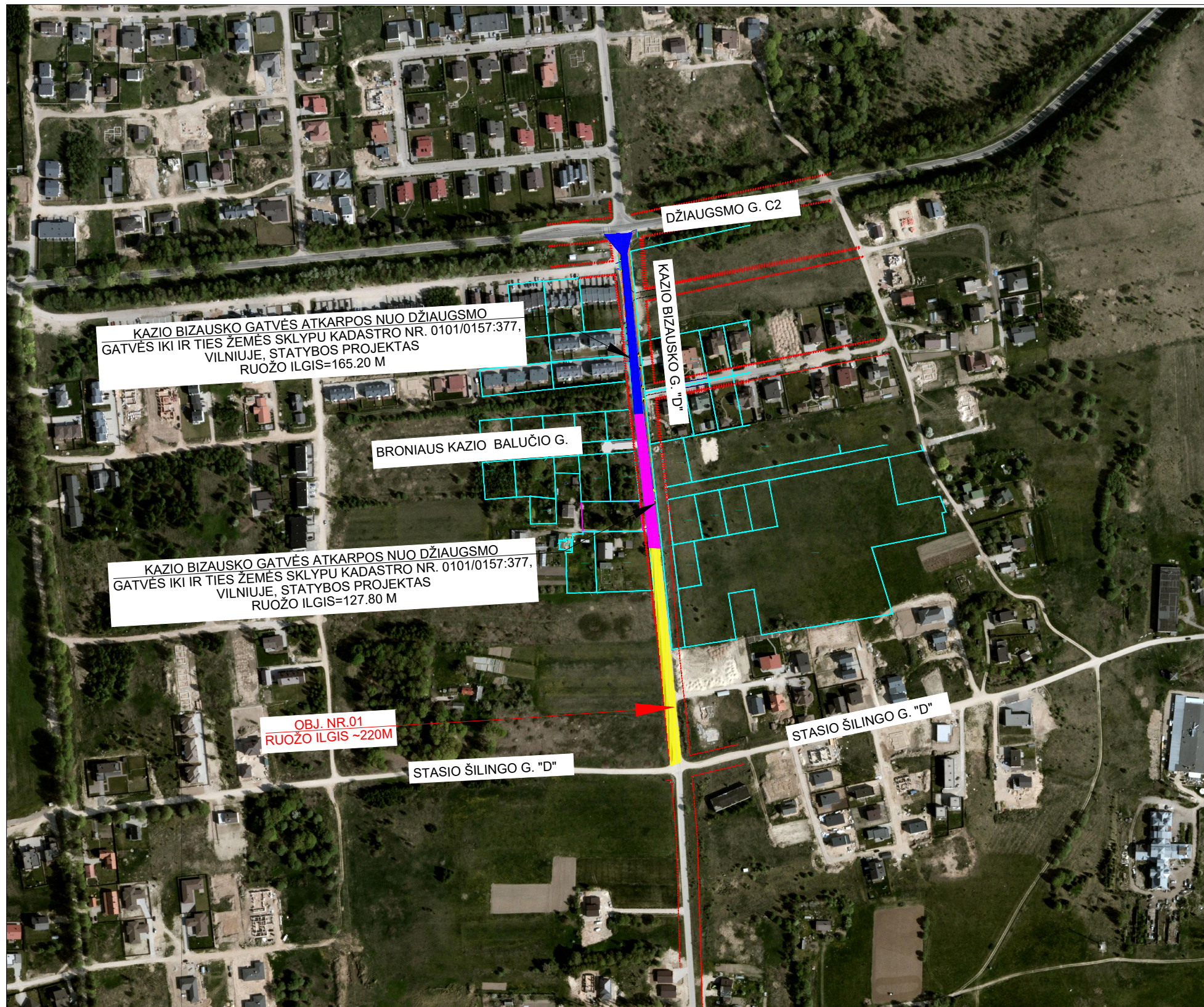
**DETALŪS METADUOMENYS**

<b>Dokumento sudarytojas (-ai)</b>	Vilniaus miesto savivaldybė 188710061, Konstitucijos pr. 3, LT-09601, Vilnius
<b>Dokumento pavadinimas (antraštė)</b>	DĖL 2020-10-16 PROTOKOLO Nr.A16-980/20(2.1.76E-INF) IŠRAŠO PATEIKIMO
<b>Dokumento registracijos data ir numeris</b>	2020-10-19 Nr. A51-131802/20(3.3.2.26E-INF)
<b>Dokumento gavimo data ir dokumento gavimo registracijos numeris</b>	–
<b>Dokumento specifikacijos identifikavimo žymuo</b>	ADOC-V1.0
<b>Parašo paskirtis</b>	Vizavimas
<b>Parašą sukūrusio asmens vardas, pavardė ir pareigos</b>	Linas Bartusevičius, Projektavimo poskyrio vedėjas, Infrastruktūros skyrius
<b>Sertifikatas išduotas</b>	LINAS,BARTUSEVIČIUS LT
<b>Parašo sukūrimo data ir laikas</b>	2020-10-19 09:52:00 (GMT+03:00)
<b>Parašo formatas</b>	XAdES-T
<b>Laiko žymoje nurodytas laikas</b>	2020-10-19 09:52:14 (GMT+03:00)
<b>Informacija apie sertifikavimo paslaugų teikėją</b>	EID-SK 2016, AS Sertifitseerimiskeskus EE
<b>Sertifikato galiojimo laikas</b>	2019-08-30 17:52:14 – 2024-08-28 23:59:59
<b>Parašo paskirtis</b>	Pasirašymas
<b>Parašą sukūrusio asmens vardas, pavardė ir pareigos</b>	Virginijus Pauža, Infrastruktūros skyriaus vedėjas, Infrastruktūros skyrius
<b>Sertifikatas išduotas</b>	VIRGINIJUS PAUŽA, Vilniaus miesto savivaldybės administracija LT
<b>Parašo sukūrimo data ir laikas</b>	2020-10-19 09:53:28 (GMT+03:00)
<b>Parašo formatas</b>	XAdES-T
<b>Laiko žymoje nurodytas laikas</b>	2020-10-19 09:53:37 (GMT+03:00)
<b>Informacija apie sertifikavimo paslaugų teikėją</b>	ADIC CA-A, Asmens dokumentu israsymo centras prie LR VRM LT
<b>Sertifikato galiojimo laikas</b>	2017-11-17 10:04:02 – 2020-11-16 10:04:02
<b>Informacija apie būdus, naudotus metaduomenų vientisumui užtikrinti</b>	"Registravimas" paskirties metaduomenų vientisumas užtikrintas naudojant "RCSC IssuingCA, VI Registru centras - i.k. 124110246 LT" išduotą sertifikatą "Dokumentų valdymo sistema Avilys, Vilniaus miesto savivaldybės administracija, i.k.188710061 LT", sertifikatas galioja nuo 2018-12-27 14:17:37 iki 2021-12-26 14:17:37
<b>Pagrindinio dokumento priedų skaičius</b>	1
<b>Pagrindinio dokumento priedamų dokumentų skaičius</b>	–
<b>Priedamo dokumento sudarytojas (-ai)</b>	–
<b>Priedamo dokumento pavadinimas (antraštė)</b>	–
<b>Priedamo dokumento registracijos data ir numeris</b>	–
<b>Programinės įrangos, kuria naudojantis sudarytas elektroninis dokumentas, pavadinimas</b>	Dokumentų valdymo sistema „Avilys“, versija 3.5.34
<b>Informacija apie elektroninio dokumento ir elektroninio (-ių) parašo (-ų) tikrinimą (tikrinimo data)</b>	Atitinka specifikacijos keliamus reikalavimus. Visi dokumente esantys elektroniniai parašai galioja (2020-10-19 10:04:45)
<b>Paieškos nuoroda</b>	–
<b>Papildomi metaduomenys</b>	Nuorašą suformavo 2020-10-19 10:04:46 Dokumentų valdymo sistema „Avilys“

## BRĖŽINIŲ ŽINIARAŠTIS

Eilės Nr.	Brėžinio žymuo	Pavadinimas	Lapų skaičius
1.	GP20-479-PP-S-BR-01	Situacijos planas	1
2.	GP20-479-PP-S-BR-02	Situacijos planas M1:500	1
3.	GP20-479-PP-S-BR-03	Aukščių planas M1:500	1
4.	GP20-479-PP-S-BR-04	Dangų panas M1:500	1
5.	GP20-479-PP-S-BR-05	Suvestinis inžinerinių tinklų planas	1
6.	GP20-479-PP-S-BR-06	Esamų želdinių planas	1

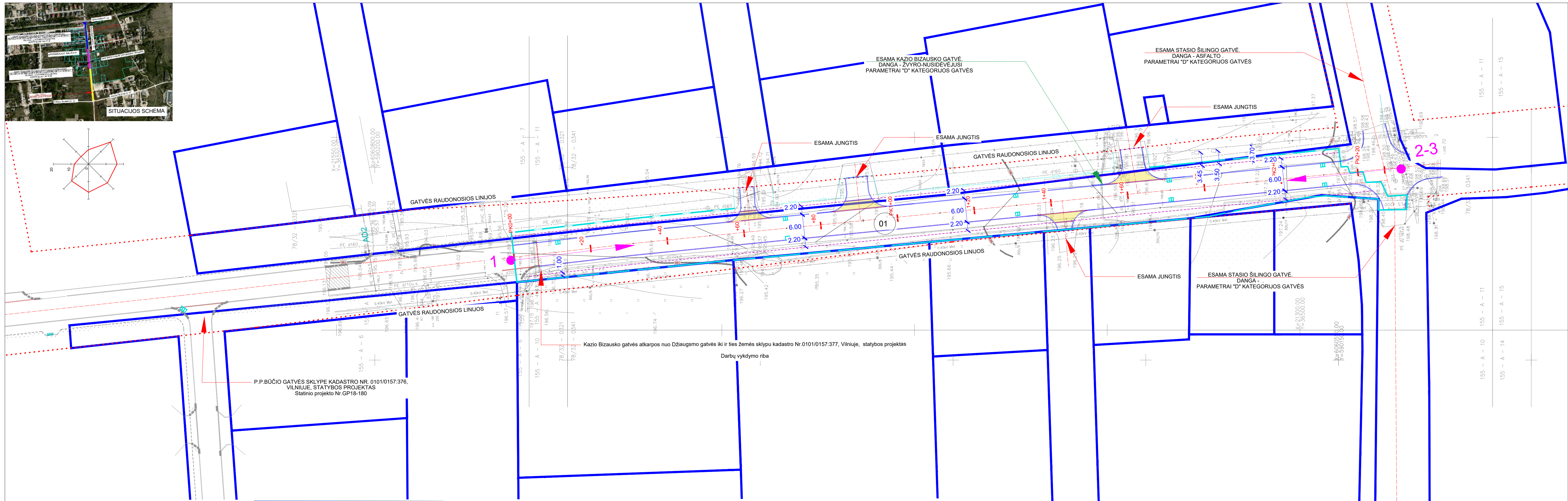
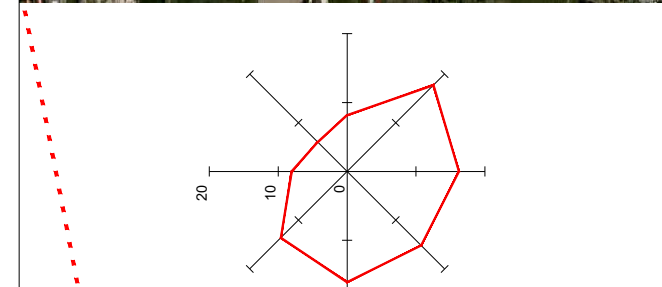
Kval. patv. dok. Nr.	 GLOBALUS PROJEKTAVIMAS				Statinio projekto pavadinimas Kazio Bizausko gatvės atkarpos nuo žemės sklypo kadastro Nr.0101/0157:377 iki Stasio Šilingo gatvės, Vilniuje, statybos projektas		
A1213	SPV	J. Janulevičienė		2020	Dokumento pavadinimas		Laida
21015	SPDV	I. Jarašūnienė		2020	<b>Brėžinių žiniaraštis</b>		
Kalba: LT	Statytojas ir (arba) užsakovas: <b>Vilniaus miesto savivaldybė</b>				Dokumento žymuo		Lapas
					<b>GP20-479-PP-BR</b>		1
						Lapų	1



SUTARTINIAI ŽYMĖJIMAI

ŽYMĖJIMAS	REIŠMĖ
	PLANUOJAMA PROJEKTAVIMO DARBŲ RIBA (~220m)

Kval. patv. dok. Nr.	Žirgų g. 19, Antezėriai, Vilniaus r. Tel.: +370 671 95367 El. paštas: globalus.projektavimas@gmail.com				Statinio pavadinimas: Kazio Bizausko gatvės atkarpos nuo žemės sklypo kadastro Nr.0101/0157:377 iki Stasio Šilingo gatvės, Vilniuje, statybos projektas	
Atestato Nr.	Pareigos	Vardas, pavardė	Parašas	Data	Brėžinio pavadinimas:	
A 1213	PV	Joana Janulevičienė		2020	Situacijos planas	
21015	S PDV	Ilmantė Jarašūnienė		2020		
					Laida	
					0	
					M 1:2000	
Kalba: LT	Statytojo (užsakovo) pavadinimas: Vilniaus miesto savivaldybė				Dokumento žymuo: GP20-479-PP-S-BR-01	
					Lapas	Lapų
					1	1



**EKSPLIKACIJA**

OBJEKTO Nr.	OBJEKTO PAVADINIMAS	PASTABA
01	KAZIO BIZAUSKO GATVĖS ATKARPA	PROJEKTUOJAMA

**SUSISIEKIMO DALIES SUTARTINIAI ŽYMĖJIMAI**

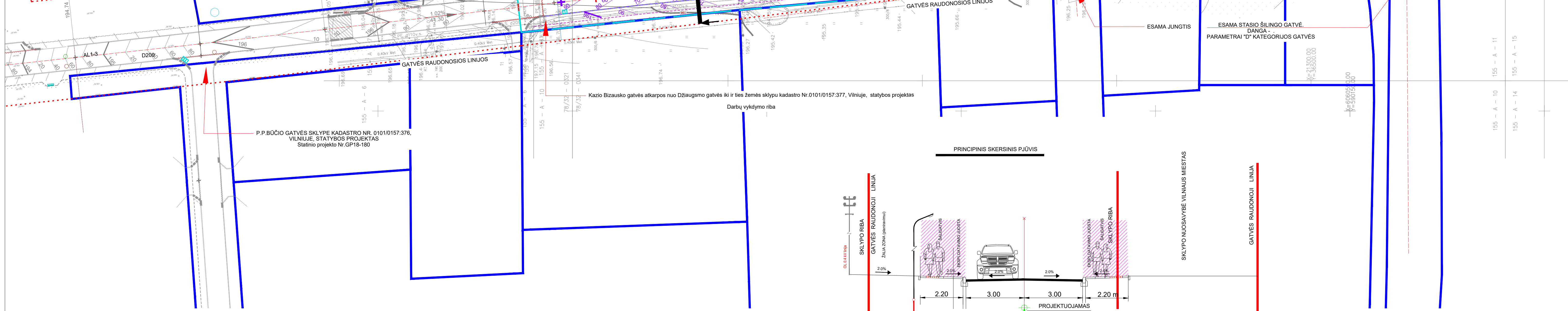
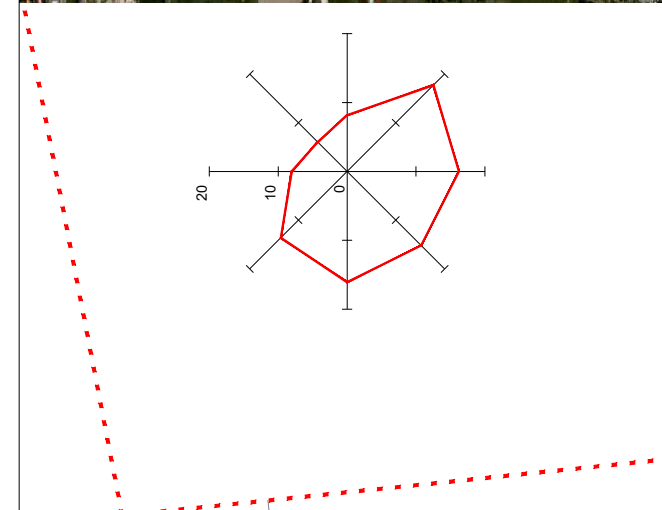
ŽYMĖJIMAS	REIKSMĖ
	KADASTRINIŲ SKLYPŲ RIBOS
	PROJEKTUOJAMI GATVĖS BORTAI
	ANKSČIAU SUPROJEKTUOTI GATVĖS BORTAI
	DARBŲ VYKDYMO RIBA (DVR)
	GATVĖS BORTAI= DANGOS PAVIRŠIUI (BR.100.30.15)
	UŽVAŽIUOJAMI GATVĖS BORTAI (BR.100.22.15) (PERAUKŠTELIMAS 5-3 cm)
	ŽEMĖJANTYS GATVĖS BORTAI (BR.100.30/22.15)
	VEJOS BORTAI
	GATVĖS TRASA
	LIETAUS SURINKIMO ŠULINYS
	EISMO JUNGTCIŲ LYGIO PAKĖLIMAS IKI ŠALIGATVIO AUKŠČIO



Stambaus mastelio topografinis planas? derinimo su inžinerinius tinklus eksploatuojančiomis organizacijomis viešojoje elektroninėje paslaugoje (TOPD) topografinio plano teritorijai suteiktas unikalus numeris ir data.	Data	Suteiktas unikalus Nr.
	2020-09-10	13.20: 8816

- PASTABOS:**
- SUSISIEKIMO DALIES PAGRINDAS-INŽINERINIS TOPOGRAFINIS PLANAS
  - KOORDINACIJŲ SISTEMA LKS-1994, AUKŠČIŲ SISTEMA-LAS07.
  - ESAMI AUKŠČIAI - BŪTINAS AUKŠČIŲ TIKSLINIMAS VIETOJE.
  - KAZIO BIZAUSKO G. IR ESAMŲ JUNGČIŲ ZONOSE, RAUDONŲJŲ LINIJŲ RIBOSE YRA ESAMOS: DŪJŲ TINKLŲ, ORINĖS 0.4 kv EL. LINIJOS TRASUOTĖS. ESAMŲ TINKLŲ ZONOJE PO 1 M IŠ ABIEJŲ PUSIŲ TRASA ATKASAMA RANKINIŲ BŪDŲ IR ĮVERTINAMA JOS BŪSENA. GYLIS, LYGINANT SU NUMATOMU ŽEMĖS DARBŲ GYLIU IR KABELIO APSAUGOS ATITIKIMAS KLOJIMUI PO VAŽIUOJAMĄJA DALIMI IR, JEIGU REIKIA, SUDERINUS SU UŽSAKOVU BEI TRASOS SAVININKU KEIČIAMA TRASOS AR JOS APSAUGOS DALIS.
  - STATYBOS LAIKOTARPIU IŠARDYTI APLINKOTVARKOS ELEMENTAI: GATVĖS, VEJOS BORTAI; ESAMA DANGA - NEPRIKLAUSOMAI AR PAŽYMĖTI PLANE, TURI BŪTI ATSTATYTI.

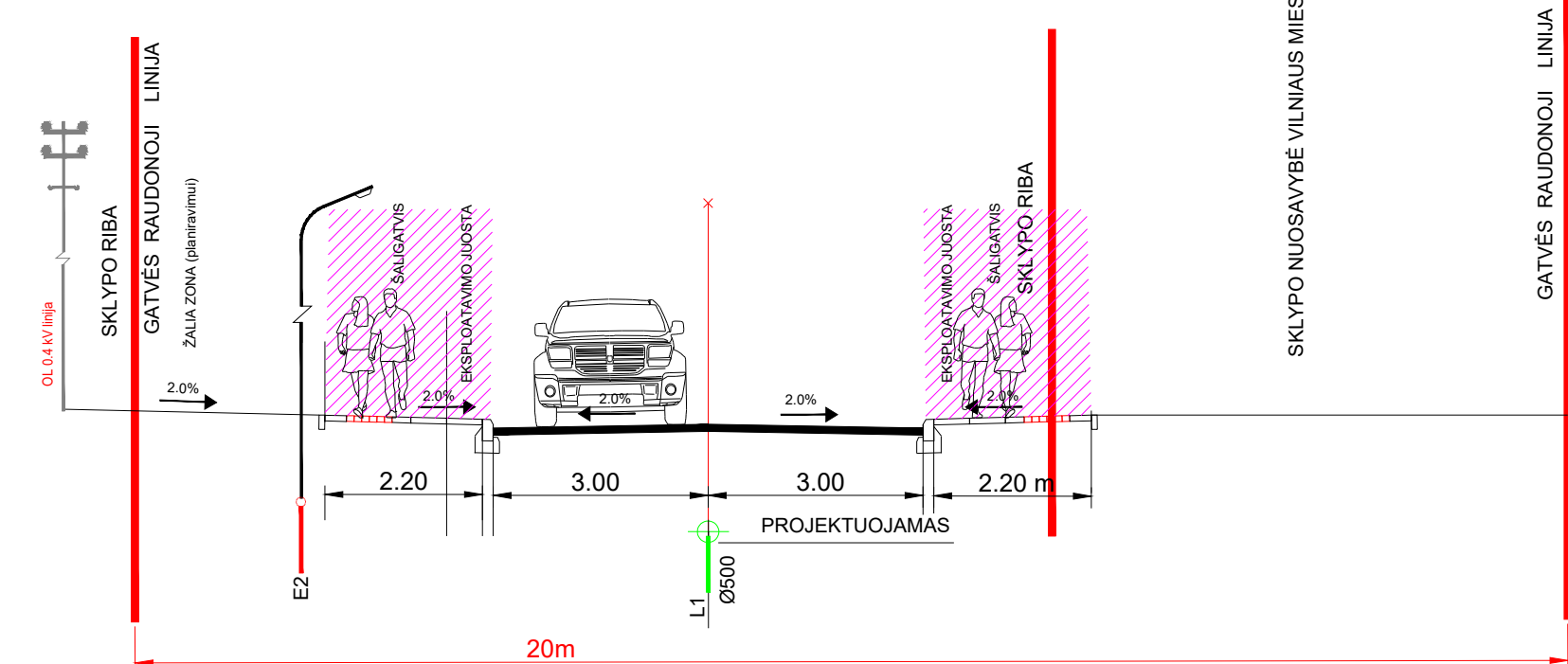
Kval. patv. dok. Nr.	GLOBALUS PROJEKTAVIMAS	Zirgų g. 19, Antezberiai, Vilnius r. Tel.: +370 671 95367 El. paštas: globalus.projektavimas@gmail.com	Statinio pavadinimas: Kazio Bizausko gatvės atkarpos nuo Džiaugsmo gatvės iki Stasio Šilingo gatvės, Vilniuje, statybos projektas				
Atestato Nr.	Pareigos	Vardas, pavardė	Parašas	Data	Brežinio pavadinimas:	Laida	
A 1213	PV	Joana Janulevičienė		2020	Situacijos planas	0	
21015	S PDV	Ilmanė Jarašūnienė		2020			
Kaltba: LT						M 1:500	
Statytojo (užsakovo) pavadinimas: Vilniaus miesto savivaldybė						Lapas: Lapų	
Dokumento žymuo: GP20-479-PP-S-BR-02							



P.P. BOČIO GATVĖS SKLYPE KADASTRO NR. 0101/0157:376, VILNIUJE, STATYBOS PROJEKTAS  
Statinio projekto Nr. GP18-180

Kazio Bizausko gatvės atkarpos nuo Džiaugsmo gatvės iki ir ties žemės sklypu kadastro Nr. 0101/0157:377, Vilniuje, statybos projektas  
Darbų vykdymo riba

PRINCIPINIS SKERSINIS PJŪVIS



EKSPLIKACIJA

OBJEKTO Nr.	OBJEKTO PAVADINIMAS	PASTABA
01	KAZIO BIZAUŠKO GATVĖS ATKARPA	PROJEKTUOJAMA

SUSISIEKIMO DALIES SUTARTINIAI ŽYMĖJIMAI

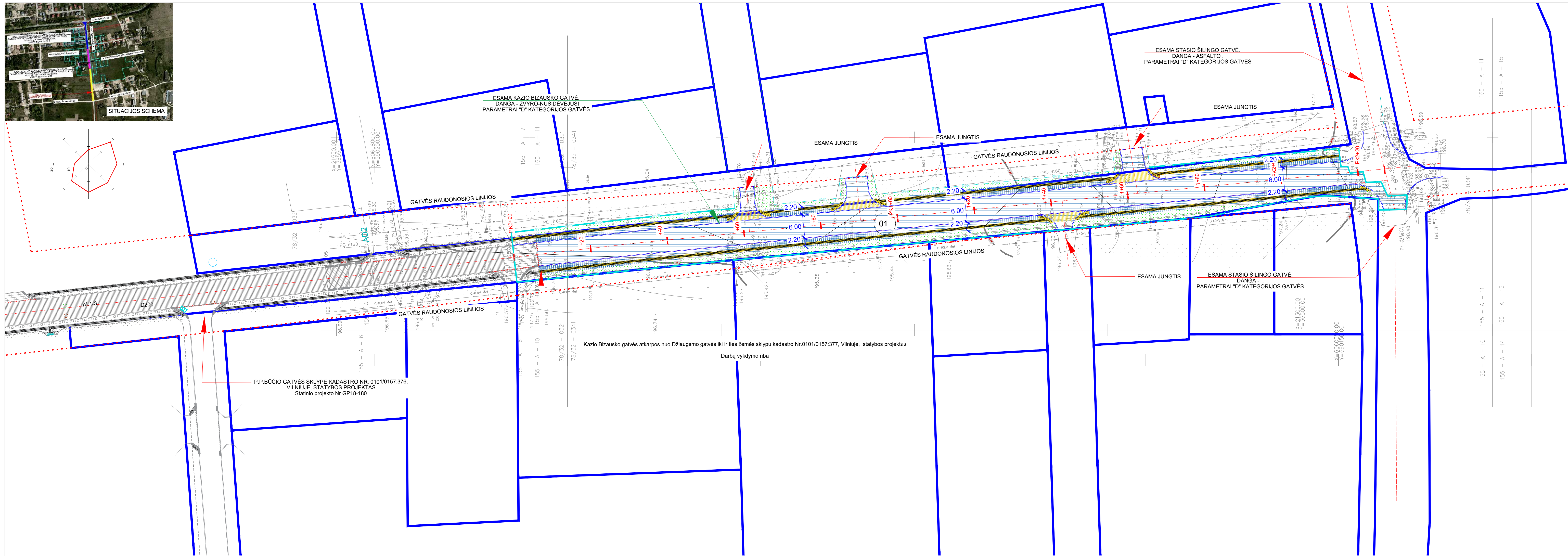
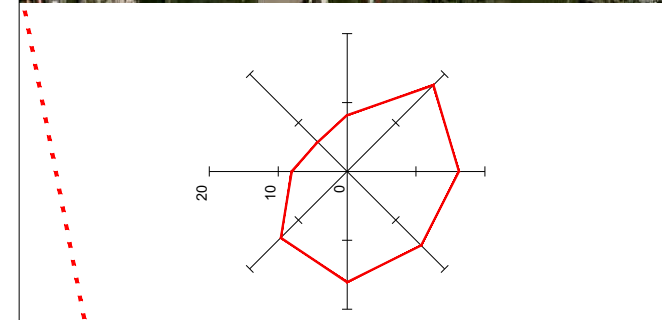
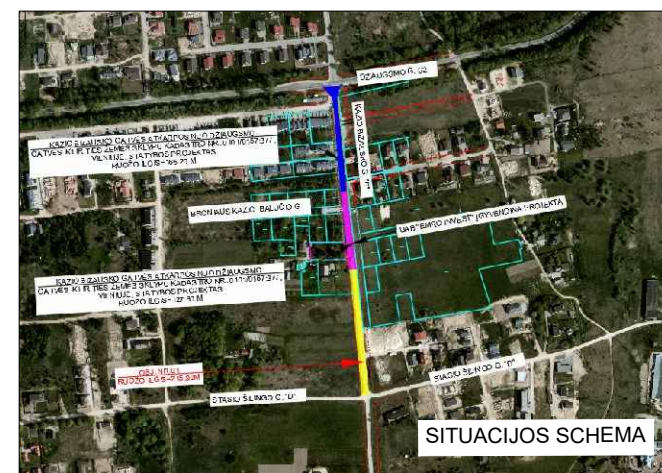
ŽYMĖJIMAS	REIKŠMĖ
	KADASTRINIŲ SKLYPŲ RIBOS
	PROJEKTUOJAMI GATVĖS BORTAI
	ANKŠCIAU SUPROJEKTUOTI GATVĖS BORTAI
	DARBŲ VYKDYMO RIBA (DVR)
	GATVĖS BORTAI= DANGOS PAVIRŠIUI (BR.100.30.15)
	UŽVAŽIUOJAMI GATVĖS BORTAI (BR.100.22.15) (PERAKŠTEJIMAS 5-3 cm)
	ŽEMĖJANTYS GATVĖS BORTAI (BR.100.30/22.15)
	VEJOS BORTAI
	GATVĖS TRASA
	LIETAUS SURINKIMO ŠULINYS
	EISMO JUNGTIŲ LYGIO PAKĖLIMAS IKI ŠALIGATVIŲ AUKŠČIO

PASTABOS:

- SUSISIEKIMO DALIES PAGRINDAS-INŽINERINIS TOPOGRAFINIS PLANAS
- KOORDINAČIŲ SISTEMA LKS-1994, AUKŠČIŲ SISTEMA-LAS07.
- ESAMI AUKŠČIAI - BŪTINAS AUKŠČIŲ TIKSLINIMAS VIETOJE.
- KAZIO BIZAUŠKO G. IR ESAMŲ JUNGČIŲ ZONOSE, RAUDONŲJŲ LINIJŲ RIBOSE YRA ESAMOS: DUJŲ TINKLŲ, ORINĖS 0.4 KV E.L. LINIJOS TRASUOTĖS. ESAMŲ TINKLŲ ZONOJE PO 1 M IŠ ABIEJŲ PUSIŲ TRASA ATKASAMA RANKINIŲ BŪDU IR ĮVERTINAMA JOS BŪSENA. GYLIS, LYGINANT SU NUMATOMU ŽEMĖS DARBŲ GYLIU IR KABELIO APSAUGOS ATITIKIMAS KLOJIMUI PO VAŽIUOJAMAJA DALIMI IR, JEIGU REIKIA, SUDERINUS SU UŽSAKOVU BEI TRASOS SAVININKU KEIČIAMA TRASOS R. JOS APSAUGOS DALIS.
- STATYBOS LAIKOTARPIŲ IŠARDYTI APLINKOTVARKOS ELEMENTAI: GATVĖS, VEJOS BORTAI; ESAMA DANGA - NEPRIKLAUSOMAI AR PAŽYMĖTI PLANE, TURI BŪTI ATSTATYTI.

Slėmbaus masetinio topografinio plan? derinimo su inžinerinius tinklus eksploatuojančiomis organizacijomis viešojoje elektroninėje paslaugoje (TOPD) topografinio plano teritorijai suteiktas unikulus numeris ir data.	Data	Suteiktas unikulus Nr.
	2020-09-10	13.20:8816

Kval. patv. dok. Nr.	GLOBALUS PROJEKTAIVIMAS			Zirgų g. 19, Antezėriai, Vilnius r. Tel.: +370 671 95367 El. paštas: globalus.projektavimas@gmail.com	Statinio pavadinimas: Kazio Bizausko gatvės atkarpos nuo žemės sklypo kadastro Nr. 0101/0157:377 iki Stasio Šilingo gatvės, Vilniuje, statybos projektas	
Atestato Nr.	Pareigos	Vardas, pavardė	Parašas	Data	Brežinio pavadinimas:	
A 1213	PV	Joana Janulevičienė		2020	Aukščių planas	
21015	S PDV	Ilmanis Jarašūnienė		2020	M 1:500	
Kaltba: LT					Statytojo (užsakovo) pavadinimas: Vilniaus miesto savivaldybė	Dokumento žymuo: GP20-479-PP-S-BR-02
					Lapas	0
					Lapų	



Kazio Bizausko gatvės atkarpos nuo Džiaugsmo gatvės iki ir ties žemės sklypu kadastro Nr.0101/0157.377, Vilniuje, statybos projektas  
Darbų vykdymo riba

P.P.BOČIO GATVĖS SKLYPE KADASTRO NR. 0101/0157.376, VILNIUJE, STATYBOS PROJEKTAS  
Statinio projekto Nr.GP18-180

EKSPLIKACIJA

OBJEKTO Nr.	OBJEKTO PAVADINIMAS	PASTABA
01	KAZIO BIZAUSKO GATVĖS ATKARPA	PROJEKTUOJAMA

DANGŲ SUTARTINIAI ŽYMĖJIMAI

ŽYMĖJIMAS	REIKŠMĖ
[Pattern]	PROJEKTUOJAMA ASFALTO DANGA "1" VAŽIUOJAMOJI DALIS-DAŽNAS TRANSPORTO PRIEMONIŲ EISMAS
[Pattern]	PROJEKTUOJAMA ASFALTO DANGA "2" VAŽIUOJAMOJI DALIS-DAŽNAS TRANSPORTO PRIEMONIŲ EISMAS
[Pattern]	PROJEKTUOJAMA VEJA
[Pattern]	PROJEKTUOJAMA BETONINIŲ PLYTELIŲ DANGA "1" PĖSČIŲŲ EISMAS - GALIMYBĖ UŽVAŽIUOTI TAKŲ PRIEŽIŪROS TRANSPORTUI
[Pattern]	"ISPĖJAMOJI" DANGA IŠ BETONINIŲ RELJEF. TRINKELIŲ "2"
[Pattern]	"VEDIMO" DANGA DANGA IŠ BETONINIŲ RELJEF. TRINKELIŲ "3"

SUSISIEKIMO DALIES SUTARTINIAI ŽYMĖJIMAI

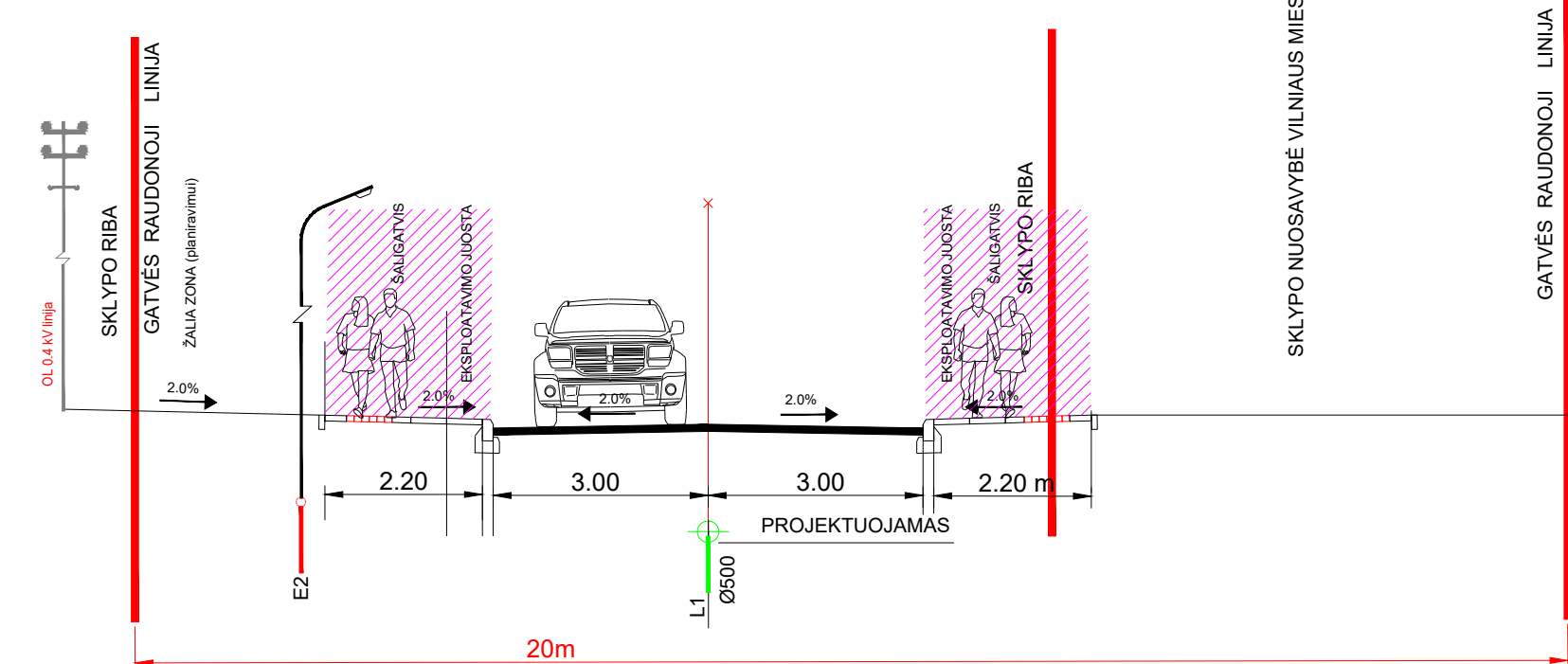
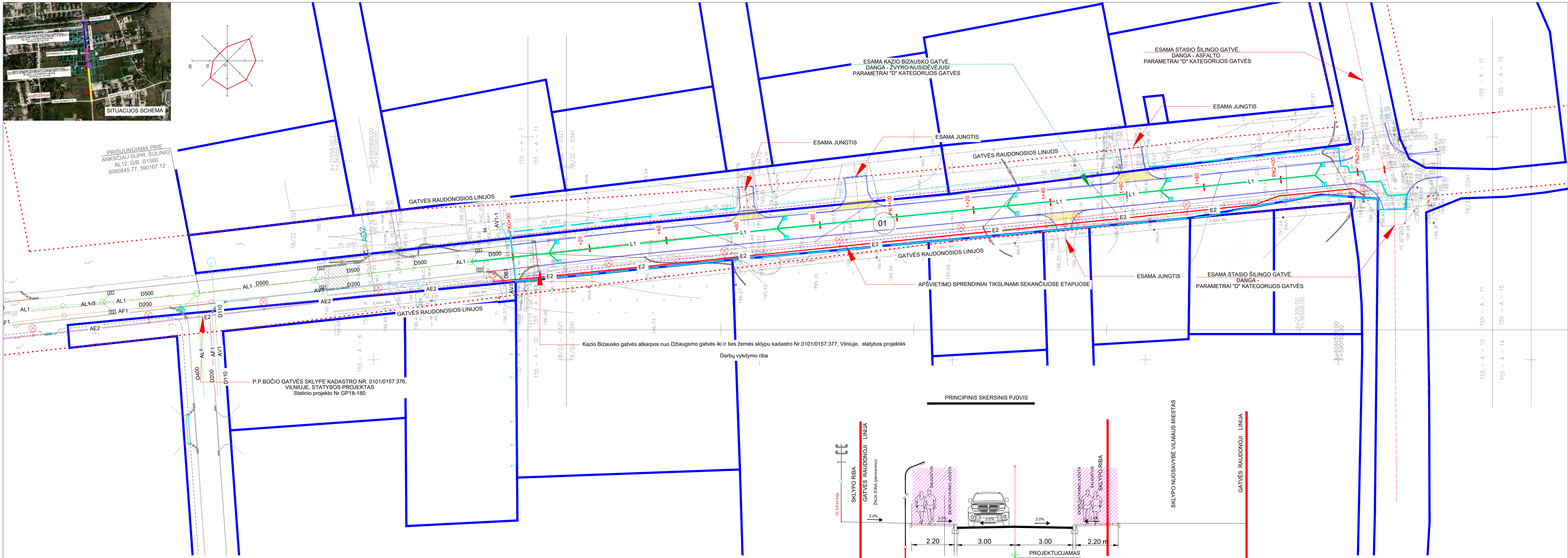
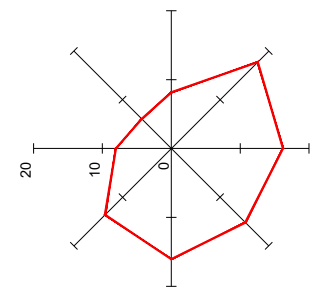
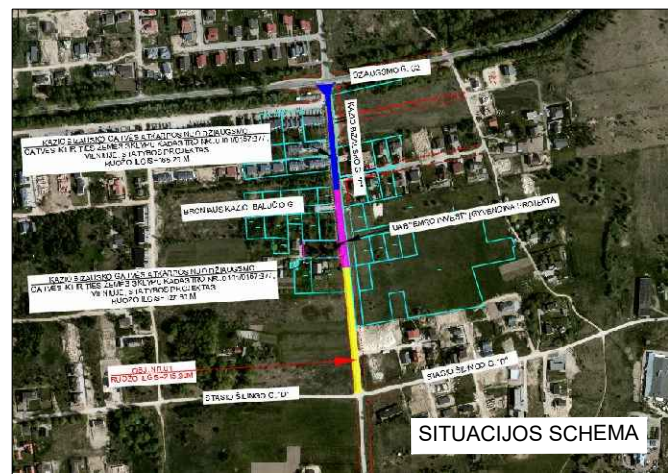
ŽYMĖJIMAS	REIKŠMĖ
[Blue line]	KADASTRIŲ SKLYPŲ RIBOS
[Red line]	PROJEKTUOJAMI GATVĖS BORTAI ANKŠČIAU SUPROJEKTUOTI GATVĖS BORTAI
[Dashed line]	DARBŲ VYKDYMO RIBA (DVR)
[Yellow line]	GATVĖS BORTAI= DANGOS PAVIRŠIUI (BR.100.30.15)
[Green line]	UŽVAŽIUOJAMI GATVĖS BORTAI (BR.100.22.15) (PERAUKŠTĖJIMAS 5-3 cm)
[Black line]	ŽEMĖJANTYS GATVĖS BORTAI (BR.100.30/22.15)
[Red line]	VEJOS BORTAI
[Red line]	GATVĖS TRASA
[Green line]	LIETAUS SURINKIMO ŠULINYS
[Yellow line]	EISMO JUNGČIŲ LYGIO PAKĖLIMAS IKI ŠALIGATVIŲ AUKŠČIO

PASTABOS:  
1. SUSISIEKIMO DALIES PAGRINDAS-INŽINERINIS TOPOGRAFINIS PLANAS

2. KOORDINAČIŲ SISTEMA LKS-1994, AUKŠČIŲ SISTEMA-LAS07.
3. ESAMI AUKŠČIAI - BŪTINAS AUKŠČIŲ TIKSLINIMAS VIETOJE.
4. KAZIO BIZAUSKO G. IR ESAMŲ JUNGČIŲ ZONOSE, RAUDONŲJŲ LINIŲ RIBOSE YRA ESAMOS DUJŲ TINKLŲ,ORINĖS 0.4 KV EL.LINIJOS TRASUOTĖS. ESAMŲ TINKLŲ ZONOJE PO 1 M IŠ ABIEJŲ PUSIŲ TRASA ATKASAMA RANKINIŲ BŪDU IR ĮVERTINAMA JOS BŪSENA. GYLIS, LYGINANT SU NUMATOMU ŽEMĖS DARBŲ GYLIU IR KABELIO APSAUGOS ATITIKIMAS KLOJIMUI PO VAŽIUOJAMĄJA DALIMI IR, JEIGU REIKIA, SUDERINUS SU UŽSAKOVŲ BEI TRASOS SAVININKU KEIČIAMA TRASOS AR JOS APSAUGOS DALIS.
5. STATYBOS LAIKOTARPIŲ IŠARDYTI APLINKOTVARKOS ELEMENTAI: GATVĖS, VEJOS BORTAI; ESAMA DANGA - NEPRIKLAUSOMAI AR PAŽYMĖTI PLANE, TURI BŪTI ATSTATYTI.

Stambaus mastelio topografinis planas derinimo su inžinerinius tinklus eksploatuojančiomis organizacijomis viešojoje elektroninėje paslaugoje (TOPD) topografinio plano teritorijai suteiktus unikalus numeris ir data.	Dato	Suteiktus unikalus Nr.
	2020-09-10	13:20:8816

Kval. patv. dok. Nr.	GLOBALUS PROJEKTAIVIMAS	Zirgų g. 19, Antezeral, Vilnius r. Tel. +370 671 95367 El. paštas: globalus.projektavimas@gmail.com	Statinio pavadinimas: Kazio Bizausko gatvės atkarpos nuo žemės sklypu kadastro Nr.0101/0157.377 iki Stasio Šilingo gatvės, Vilniuje, statybos projektas	Laika	0
Atestato Nr.	Pareigos	Vardas, pavardė	Parašas	Data	
A 1213	PV	Joana Janulevičienė	[Signature]	2020	
21015	S PDV	Ilmanė Jarašūnienė	[Signature]	2020	
Dangų planas				M 1:500	
Kaltba: LT				Lapas Lapų	
Statytojo (užsakovo) pavadinimas: Vilniaus miesto savivaldybė				Dokumento žymuo: GP20-479-PP-S-BR-04	



**EKSPLIKACIJA**

OBJEKTO Nr.	OBJEKTO PAVADINIMAS	PASTABA
01	KAZIO BIZAUSKO GATVĖS ATKARPA	PROJEKTUOJAMA

- PASTABOS:**
- SUSISIEKIMO DALIES PAGRINDAS-INŽINERINIS TOPOGRAFINIS PLANAS
  - KOORDINACIJŲ SISTEMA LKS-1994, AUKŠČIŲ SISTEMA-LAS07.
  - ESAMI AUKŠČIAI - BŪTINAS AUKŠČIŲ TIKSLINIMAS VIETUJE.
  - KAZIO BIZAUSKO G. IR ESAMŲ JUNGČIŲ ZONOSE, RAUDONŲJŲ LINIJŲ RIBOSE YRA ESAMOS: DUJŲ TINKLŲ, ORINIS 0.4 KV EL. LINIJOS TRASUOTĖS. ESAMŲ TINKLŲ ZONUJE PO 1 M IŠ ABIEJŲ PUSIŲ TRASA ATKASAMA RANKINIŲ BŪDŲ IR ĮVERTINAMA JOS BŪSENA. GYLIS, LYGINANT SU NUMATOMŲ ŽEMĖS DARBŲ GYLIU IR KABELIO APSAUGOS ATITIKIMAS KLOJIMUI PO VAŽIUOJAMĄJA DALIMI IR, JEIŲ REIKIA, SUDERINUS SU UŽSAKOVŲ BEI TRASOS SAVININKŲ KEIČIAMA TRASOS AR JOS APSAUGOS DALIS.
  - STATYBOS LAIKOTARPIŲ ĮSARDYTI APLINKOTVARKOS ELEMENTAI: GATVĖS, VEJOS BORTAI; ESAMA DANGA - NEPRIKLAUSOMAI AR PAŽYMTI PLANE, TURI BŪTI ATSTATYTI.

**SUSISIEKIMO DALIES SUTARTINIAI ŽYMĖJIMAI**

ŽYMĖJIMAS	REIKŠMĖ
	KADASTRIŲ SKLYPŲ RIBOS
	PROJEKTUOJAMI GATVĖS BORTAI
	ANKSČIAU SUPROJEKTUOTI GATVĖS BORTAI
	DARBŲ VYKDYMO RIBA (DVR)
	GATVĖS BORTAI= DANGOS PAVIRŠIUI (BR.100.30.15)
	UŽVAŽIUOJAMI GATVĖS BORTAI (BR.100.22.15) (PERAUKŠTEJIMAS 5-3 cm)
	ŽEMĖJANTYS GATVĖS BORTAI (BR.100.30/22.15)
	VEJOS BORTAI
	GATVĖS TRASA
	LIETAUS SURINKIMO ŠULINYS
	EISMO JUNGČIŲ LYGIO PAKĖLIMAS IKI ŠALIGATVIŲ AUKŠČIO

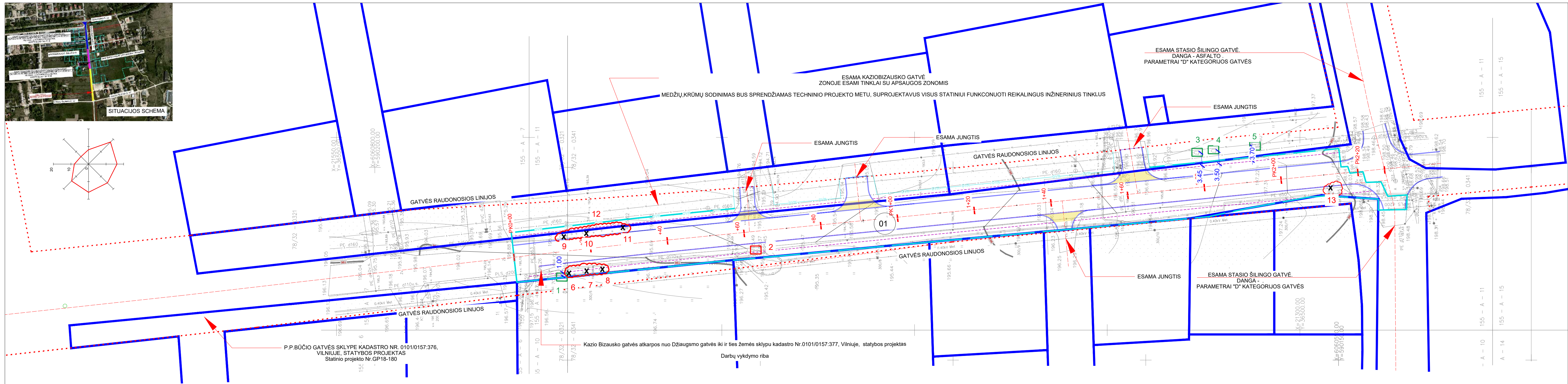
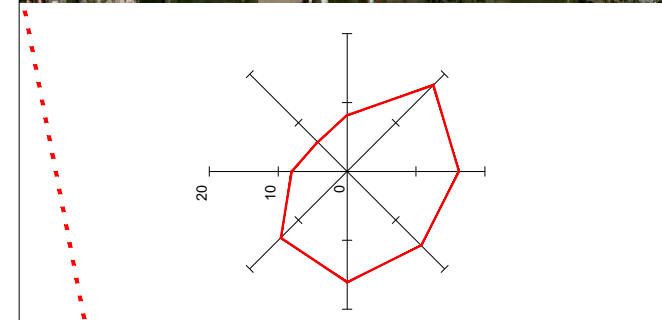
**INŽINERINIŲ TINKLŲ SUTARTINIAI ŽYMĖJIMAI**

ŽYMĖJIMAS	REIKŠMĖ	PASTABOS
	PROJEKTUOJAMAS 0.4 KV APŠVIETIMO ELEKTROS KABELIS VAMZDYJE	PROJEKTUOJAMI Kazio Bizausko gatvės atkarpos nuo Džiaugsmo gatvės iki ir ties žemės sklypu kadastro Nr.0101/0157.377, Vilniuje, statybos projektas
	PROJEKTUOJAMI LIETAUS NUOTEKŲ TINKLAI	
	PROJ. LIETAUS VANDENS SURINKIMO ŠULINĖLIAI D1000	
	PROJEKTUOJAMI LIETAUS NUOTEKŲ TINKLO ŠULINIAI	
	ANKSČIAU SUPROJEKTUOTI BUITINIŲ NUOTEKŲ TINKLŲ ŠULINIAI	
	ANKSČIAU SUPROJEKTUOTI VANDENTIEKIO TINKLŲ ŠULINIAI	
	ANKSČIAU SUPROJEKTUOTI SAVITAKINIAI BUITINIŲ NUOTEKŲ TINKLAI	
	ANKSČIAU SUPROJEKTUOTI VANDENTIEKIO TINKLAI	
	ANKSČIAU SUPROJEKTUOTI LIETAUS NUOTEKŲ TINKLAI	
	ANKSČIAU SUPROJEKTUOTI 0,4KV (apšvietimo) ELEKTROS KABELIAI	

Slėmbaus mastelio topografinis planas? derinimo su inžinerinius tinklus eksploatuojančiomis organizacijomis viešojoje elektroninėje paslaugoje (TOPD) topografinio plano teritorijai suteiktas unikulus numeris ir data.

Data	Suteiktas unikulus Nr.
2020-09-10	13.20:8816

Kval. patv. dok. Nr.	GLOBALUS PROJEKTAIVIMAS	Zigys g. 19, Antezeral, Vilnius r. Tel.: +370 671 95367 E. paštas: globalus.projektavimas@gmail.com	Statinio pavadinimas: Kazio Bizausko gatvės atkarpos nuo žemės sklypu kadastro Nr.0101/0157.377 iki Stasio Šilingo gatvės, Vilniuje, statybos projektas	
Atestato Nr.	Pareigos	Vardas, pavardė	Parašas	Data
A 1213	PV	Joana Janulevičienė		2020
21015	S PDV	Ilmanė Jarašūnienė		2020
Suvestinis inžinerinių tinklų planas			0	
M 1:500			Lapas Lapų	
Kalba: LT	Statytojo (užsakovo) pavadinimas: Vilniaus miesto savivaldybė		Dokumento žymuo: GP20-479-PP-S-BR-05	





P.P.BŪČIO GATVĖS SKLYPE KADASTRO NR. 0101/0157.376, VILNIUJE, STATYBOS PROJEKTAS  
 Statinio projekto Nr.GP18-180

Kazio Bizausko gatvės atkarpos nuo Džiaugsmo gatvės iki ir ties Žemės sklypu kadastro Nr.0101/0157.377, Vilniuje, statybos projektas

Darbų vykdymo riba




TVARKOMI ESAMI ŽELDINIAI

POZ. NR.	AUGALO PAVADINIMAS	AUGALO NUOTRAUKA	KIEKIS m <sup>2</sup> /vnt.	PASTABOS
1	2	3	4	5



TVARKOMI ESAMI ŽELDINIAI

POZ. NR.	AUGALO PAVADINIMAS	AUGALO NUOTRAUKA	KIEKIS m <sup>2</sup> /vnt.	PASTABOS
1	2	3	4	5



MEŽIŲ	1 VNT.	KERTAMI
VIŠO: KRŪMŲNAINAI	93 m <sup>2</sup>	KERTAMI
MEŽIŲ	5 VNT.	SAUGOMI

- PASTABOS:
- SUSISIEKIMO DALIES PAGRINDAS-INŽINERINIS TOPOGRAFINIS PLANAS
  - KOORDINACIJŲ SISTEMA LKS-1994, AUKŠČIŲ SISTEMA-LAS07.
  - ESAMI AUKŠČIAI - BŪTINAS AUKŠČIŲ TIKSLINIMAS VIETOJE.
  - KAZIO BIZAUSKO G. IR ESAMŲ JUNGČIŲ ZONOSE, RAUDONŲJŲ LINIJŲ RIBOSE YRA ESAMOS: DUJŲ TINKLŲ, ORINĖS 0.4 KV EL. LINIJOS TRASUOTĖS. ESAMŲ TINKLŲ ZONOJE PO 1 M IŠ ABIEJŲ PUSIŲ TRASA ATKASAMA RANKINIŲ BŪDŲ IR ĮVERTINAMA JOS BŪSENA. GYLIS, LYGINANT SU NUMATOMU ŽEMĖS DARBŲ GYLIU IR KABELIO APSAUGOS ATITIKIMAS KĖJIMUI PO VAŽIUOJAMĄJA DALIMI IR, JEIGU REIKIA, SUDERINUS SU UŽSAKOVU BEI TRASOS SAVININKU KEIČIAMA TRASOS AR JOS APSAUGOS DALIS.
  - STATYBOS LAIKOTARPIŲ IŠARDYTI APLINKOTVARKOS ELEMENTAI: GATVĖS, VEJOS BORTAI; ESAMA DANGA - NEPRIKLAUSOMAI AR PAŽYMĖTI PLANE, TURI BŪTI ATSTATYTI.

EKSPLIKACIJA

OBJEKTO Nr.	OBJEKTO PAVADINIMAS	PASTABA
01	KAZIO BIZAUSKO GATVĖS ATKARPA	PROJEKTUOJAMA

SUSISIEKIMO DALIES SUTARTINIAI ŽYMĖJIMAI

ŽYMĖJIMAS	REIKŠMĖ
	KADASTRINIŲ SKLYPŲ RIBOS
	PROJEKTUOJAMI GATVĖS BORTAI ANKSČIAU SUPROJEKTUOTI GATVĖS BORTAI
	DARBŲ VYKDYMO RIBA (DVR)
	GATVĖS BORTAI= DANGOS PAVIRŠIUI (BR.100.30/15)
	UŽVAŽIUOJAMI GATVĖS BORTAI (BR.100.22.15) (PERAUKŠTEJIMAS 5-3 cm)
	ŽEMĖJANTYS GATVĖS BORTAI (BR.100.30/22.15)
	VEJOS BORTAI
	GATVĖS TRASA
	LIETAUS SURINKIMO ŠULINYS
	EISMO JUNGČIŲ LYGIO PAKĖLIMAS IKI ŠALIGATVIŲ AUKŠČIO

Stambaus mastelio topografinis planas? derinimo su inžinerinius tinklus eksploatuojančiomis organizacijomis viešojoje elektroninėje paslaugoje (TOPD) topografinio plano teritorijai suteiktus unikalus numeris ir data.	Data	Suteiktus unikalus Nr.
	2020-09-10	13:20:8816

Kval. patv. dok. Nr.	GLOBALUS PROJEKTAVIMAS	Zirgų g. 19, Antezeralis, Vilnius r. Tel.: +370 671 95367 E. paštas: globalus.projektavimas@gmail.com	Statinio pavadinimas: Kazio Bizausko gatvės atkarpos nuo Žemės sklypo kadastro Nr.0101/0157.377 iki Stasio Šilingo gatvės, Vilniuje, statybos projektas			
Atestato Nr.	Pareigos	Vardas, pavardė	Parašas	Data	Brežinio pavadinimas:	Laida
A 1213	PV	Joana Janulevičienė		2020	Esamų želdinių planas	0
21015	S PDV	Ilmanitė Jarašūnienė		2020		
Kaltba: LT			Statytojo (užsakovo) pavadinimas: Vilniaus miesto savivaldybė		Dokumento žymuo: GP20-479-PP-S-BR-06	
					M 1:500	
					Lapas	Lapų