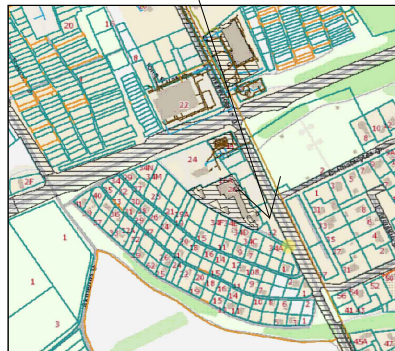
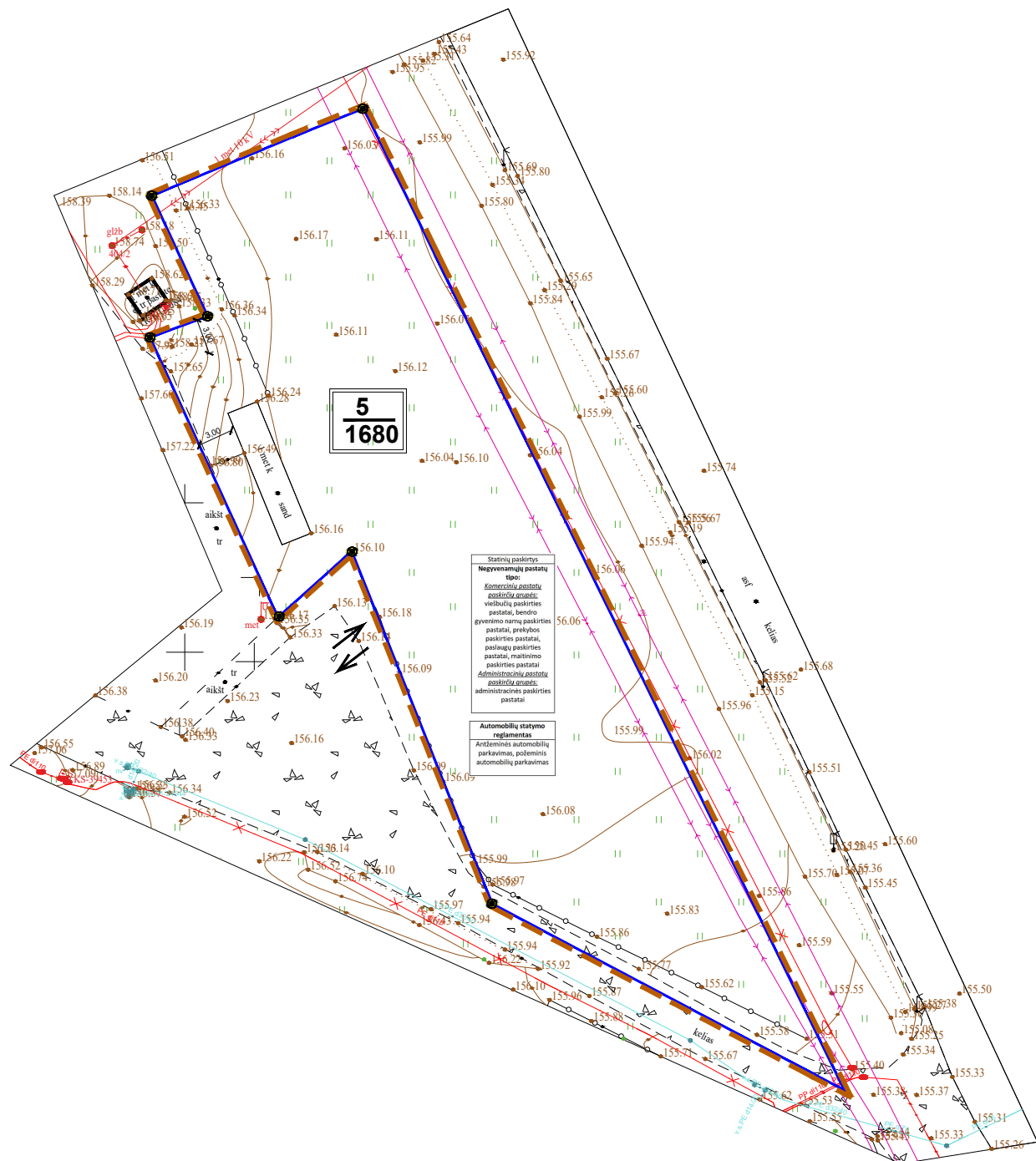
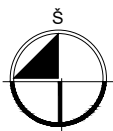


OBJEKTŲ VIETA



REGLAMENTŲ APRAŠOMOJI LENTELĖ

Teritorijos (jos dalies) Nr.	Žemės sklypo (jo dalies) Nr.	Žemės sklypo (jo dalies) plotas, m ²	Teritorijos naudojimo reglamentas										Papildomi reglamentai			
			teritorijos naudojimo tipas	pagrindinė žemės naudojimo paskirtis	žemės sklypo naudojimo būdas (būdas)	leidžiamasis pastatų aukštis		leidžiamasis užstatymo tankis, %	leidžiamasis užstatymo intensyvumas ar užstatymo tūrio tankis	užstatymo tipas	galimi žemės sklypų dydžiai		priklausomųjų želdynų ir želdinių teritorijų dalys, %	pastatų aukštų skaičius (nuo-iki)	statinių paskirtys	kiti reglamentai
	5	1680				nuo žemės paviršiaus, m	altitudo, m				mažiausi, m ²	didžiausi, m ²			Negyvenamųjų pastatų tipo: Komerčių pastatų paskirčių grupės: vešbiųjų paskirties pastatai, bendro gyvenimo namų paskirties pastatai, prekybos paskirties pastatai, paslaugų paskirties pastatai, maitinimo paskirties pastatai Administracinių pastatų paskirčių grupės: administracinės paskirties pastatai	Automobilių statymo reglamentas: Antžeminis automobilių parkavimas, požeminis automobilių parkavimas



SUTARTINIAI ŽYMĖJIMAI:

	Planuojamos teritorijos riba
	Planuojamo sklypo ribos
	Teritorijos ribų nužymėjimo taškai
	žemės sklypo eilės numeris žemės sklypo plotas kv.m

TIIS prašymo numeris	TIIS1-20250731-051228							
Objektas	Vilniaus m. sav., Panerių sen., J. Tiškevičiaus g. 32							
Plano tipas	Topografinis planas - pilnas turinys							
MB Melplanas			Pagrindinis objektų padėties tikslumas, cm					
			horizontalios padėties: 10		vertikalios padėties: 10			
Kv. paž. Nr.	Vardas ir pavardė	Parašas	Data	Mastelis	Koordinacių sistema	LKS 94	Lapas	Lapų
1GKV-689	Algis Jankauskas		2025-07-31	1:500	Aukščių sistema	LAS07	1	1
Užsakovas	Privatus asmuo	Rangovas			Geoidas	LIT20G		

LAIDA	2025-08								
0	IŠLEIDIMO DATA	LAIDOS STATUSAS, KEITIMO PRIEŽASTIS (JEI TAIKOMA)							
KVALIFIKACIJOS DOKUMENTO Nr.	IVVP NR.402871			STATINIO PROJEKTO PAVADINIMAS					
	Medeinos g.11-32, Vilnius tel.+37068574269, el.p.: architect.dmitrij@gmail.com			Teritorijos prie Galvės ir J. Tiškevičiaus gatvių detaliojo plano korektūra patvirtinto detalaus plano Reg. Nr. T00084256					
A 1454	PV	DMITRIJ KAIDAŠOV	PROJEKTO DALIS						
A 1454	Arch	DMITRIJ KAIDAŠOV	DOKUMENTO PAVADINIMAS						
	Sklypo sutvarkymo planas su reglamentų lentelės papildymų							LAIDA	
								0	
LT	STATYTOJAS IR (ARBA) UŽSAKOVAS		tvirtinu	DOKUMENTO ŽYMUO				LAPAS	LAPŲ
	fizinis asmuo			DP-AR-2025-04				1	1