0413-01-PP

STATINIO PROJEKTO PAVADINIMAS: V. LINGIO IR J. RUTKAUSKO GATVIŲ, (8.2.) ATKARPŲ (ŽEMĖS SKLYPO KAD. NR. 0101/0030:68 RIBOSE) IR JUNGIAMOJO PĖSČIŲJŲ TAKO (8.1) TARP ŠIŲ GATVIŲ (ŽEMĖS SKLYPO KAD. NR. 0101/0030:68 RIBOSE), VILNIUS, STATYBOS PROJEKTAS

STATINIO PAVADINIMAS: 01 SUSISIEKIMO KOMUNIKACIJOS, GATVĖS (8.2)

UŽSAKOVAS: YIT LIETUVA

STATYTOJAS: YIT LIETUVA

PROJEKTUOTOJAS: UAB ,,VILTEKTA"

STATINIO PROJEKTO NUMERIS: 0413

STATINIO KATEGORIJA: NEYPATINGAS STATINYS

STATINIO PROJEKTO DALIS: -

STATINIO PROJEKTO ETAPAS: PROJEKTINIAI PASIŪLYMAI

BYLOS ŽYMUO: 0413-01-PP

KORPUSAS (-AI): -

LAIDA, BYLOS IŠLEIDIMO DATA: 0, 2022-06

Pareigos, atestato nr.	Pavardė	Parašas
UAB ,,Viltekta" direktorius	Tomas Segalis	
SPV (A2053/0084)	Tomas Segalis	
SPDV (17681)	Marius Noreika	

UAB „Viltekta"

A. Goštauto g. 8, LT-01108, Vilnius
Tel. (85) 212 35 38,
el. paštas viltekta@viltekta.lt

www.viltekta.lt

PROJEKTINIŲ PASIŪLYMŲ BYLOS ŽINIARAŠTIS

(dokumento forma A.2 pagal LST 1516:2015)

Projekto Nr.: **0413**

Projekto pavadinimas: **V. Lingio ir J. Rutkausko gatvių, (8.2.) atkarpų (žemės sklypo kad. Nr. 0101/0030:68 ribose) ir jungiamojo pėsčiųjų tako (8.1) tarp šių gatvių (žemės sklypo kad. Nr. 0101/0030:68 ribose), Vilnius, Statybos projektas**

Objektas.: **01 Susisiekimo komunikacijos, gatvės (8.2)**

Eil. Nr.	Bylos (segtuvo) žymuo	Laida	Bylos (segtuvo) pavadinimas	Pastabos
1.	PP	0	Projektiniai pasiūlymai	

PROJEKTINIŲ PASIŪLYMŲ

BYLOS PP laida 0 DOKUMENTŲ ŽINIARAŠTIS

(dokumento forma A.3 pagal LST 1516:2015)

PROJEKTINIŲ PASIŪLYMŲ BYLOS PP laida 0 TEKSTINIŲ DOKUMENTŲ ŽINIARAŠTIS

Dokumento žymuo	Lapų sk.	Laida	Dokumento pavadinimas	Pastabos
0413-01-PP	1	0	Titulinis lapas	
0413-01-PP-BSZ	1	0	Bylos sudėties žiniaraštis	
0413-01-PP-BSR	1	0	Bendrieji statinio rodikliai	
0413-01-PP-AR	7	0	Aiškinamasis raštas	
A358-50/22(2.9.4.5E-INF)	4	-	Projektinių pasiūlymų rengimo užduotis	
22/229	3	-	Prisijungimo prie susisiekimo komunikacijų sąlygos	
A51-85436/22(2.9.4.9E-INF)	2	-	Dėl prisijungimo prie susisiekimo komunikacijų sąlygų pakeitimo	
1999 12 15 Nr. 480	3	-	Teritorijos dedaliojo plano tvirtinimas	
Reg. Nr. T00056185 (000132000481)	1	-	Pagrindinis detaliojo plano brėžinys	
A30-2590/22 Reg. Nr. T00087868	3	-	Įsakymas dėl teritorijos prie T. Narbuto gatvės tęsinio detaliojo plano sprendinių koregavimo sklype Vito Lingio g. 8 (kadastro Nr.0101/0030:68) tvirtinimo	
-	2	-	Geodeziniai tyrimai (topografinė nuotrauka)	
-	4	0	Želdinių inventorizacija, būklė ir parametrų apskaita	

PROJEKTINIŲ PASIŪLYMŲ BYLOS PP laida 0 BRĖŽINIŲ ŽINIARAŠTIS

Dokumento žymuo	Lapų sk.	Laida	Dokumento pavadinimas	Pastabos
0413-1-PP-B-01	1	0	Susisiekimo schema, M 1:500 (kartu su medžių žymėjimu)	

Statybos techninio reglamento STR
1.05.06:2010 „Statinio projektavimas“ 5 priedas

BENDRIEJI STATINIŲ RODIKLIAI

Pavadinimas	Mato vienetas	Kiekis	Pastabos
I. SUSISIEKIMO KOMUNIKACIJOS			
Keliai (gatvės):			
1. V. Lingio gatvė			
1.1. kategorija	-	D	
1.2. ilgis	km	0,10	
1.3. važiuojamosios dalies plotis	m	5,5	
1.4. eismo juostų skaičius	m	2	
1.5. eismo juostos plotis	m	2,75	
2. J. Rutkausko gatvė			
2.1. kategorija	-	D	
2.2. ilgis	km	0,29	
2.3. važiuojamosios dalies plotis	m	5,5	
2.4. eismo juostų skaičius	m	2	
2.5. eismo juostos plotis	m	2,75	
3. Pėsčiųjų takas			
3.1. kategorija	-	F	
3.2. ilgis	km	0,18	
3.3. plotis	m	3,75	

Statinio projekto vadovas: Tomas Segalis, A 2053
(vardas, pavardė, parašas, kvalifikacijos atestato arba pažymos Nr., data)

PROJEKTINIŲ PASIŪLYMŲ BYLOS PP-01, laida 0

AIŠKINAMASIS RAŠTAS

1. BENDRIEJI DUOMENYS

Projektiniai pasiūlymai parengti vadovaujantis:

- Statybos įstatymu, kitais įstatymais reglamentuojančiais statinio saugos ir paskirties reikalavimus, teisės aktais, reglamentuojančiais esminius statinio reikalavimus ir statinio techninius parametrus, teritorijų planavimo ir normatyviniais statybos techniniais dokumentais, normatyviniais statinio saugos ir paskirties dokumentais;
- Inžinerine topografine nuotrauka;
- Inžinerinio statinio projektinių pasiūlymų rengimo užduotimi 2022-04-29 Nr. A358/22 (2.9.4.5.R-INF);
- VMSA Prisijungimo prie susisiekimo komunikacijų sąlygomis 2022-04-27 Nr. 22/229;
- VMSA Prisijungimo prie susisiekimo komunikacijų sąlygų pakeitimu 2022-06-15 Nr. A51-/22(2.9.4E-INF);
- Koordinačių sistema – LKS-94; aukščių sistema – Baltijos.

2. NORMATYVINIAI DOKUMENTAI, KURIAIS VADOVAUJANTIS PARENGTI PROJEKTINIAI SPRENDINIAI

- Vilniaus miesto savivaldybės gatvių infrastruktūros standartas https://gatviustandartas.vilnius.lt/wpcontent/uploads/2021/10/Vilniaus-gatviu-standartas.pdf
- statybą reglamentuojantys teisės aktai;
- Vilniaus miesto savivaldybės administracijos direktoriaus 2018 m. gruodžio 17 d. įsakymu Nr. 30-3844/1892.1.1ETD20 patvirtintos Susisiekimo pėsčiomis projektų Vilniaus miesto savivaldybėje rengimo ir įgyvendinimo rekomendacijos https://vilnius.lt/lt/savivaldybe/miesto-ukisir-transportas/susisiekimo-pesciomisprojekturekomendacijos;

- Vilniaus miesto savivaldybės 2016-06-15 tarybos sprendimu Nr. 1-518 patvirtintos Susisiekimo dviračiais projektų Vilniaus miesto savivaldybėje rengimo ir įgyvendinimo rekomendacijos https://vilnius.lt/wpcontent/uploads/2018/07/duratu.pdf
- Lietuvos Respublikos aplinkos ministro 2007 m. gruodžio 29 d. įsakymu Nr. D1-717 Lietuvos Respublikos aplinkos ministro 2016 m. rugpjūčio 24 d. Nr. D1-565 redakcija „Medžių ir krūmų veisimo, vejų ir gėlynų įrengimo taisyklės“
- Želdinių apsaugos, vykdant statybos darbus, taisyklės, patvirtintos LR Aplinkos ministro 2010-03-15 įsakymu Nr. D1-193.
- Grafinis/informacinis medžių žymėjimas plane ir medžių inventorizacijos lentelės sudėtis Vilniaus miesto savivaldybė - Želdynai (vilnius.lt).
- Teritorijos prie T. Narbuto gatvės tęsinio detalusis planas. Obj. Nr. VP-98-70, **Registracijos numeris Lietuvos Respublikos teritorijų planavimo dokumentų registre - T00056185 (000132000481)**

3. ESAMA SITUACIJA

Naujai statomos ir rekonstruojamos susisiekimo komunikacijos yra Vilniaus mieste, Viršuliškių seniūnijoje ties Pilaitės prospektu ir Laisvės prospektu.

Vito Lingio gatvė iki Laisvės pr. 58B yra maždaug 7,0 m pločio asfaltuota gatvė, kurios viena pusė įprastai būna užstatyta automobiliais (lygiagrečiu parkavimu). Toliau į vakarus yra pravažinėtas žvyrkelis, kuris tęsiasi iki Viršilų gatvės. Suformuoto šaligatvio nėra. Lietaus surinkimo šulinėliai įrengti gatvės asfaltuotoje dalyje.

Juozo Rutkausko gatvė nutiesta iki plovyklos adresu J. Rutkausko g. 2. Toliau ji yra fiziškai nepravažiuojama.

Tiek V. Lingio, tiek ir J. Rutkausko gatvė vadovaujantis Vilniaus m. teritorijos bendruoju planu yra D kategorijos. Abi gatvės yra 2 eismo juostų. Eismo intensyvumas minimalus, susijęs su objektų adresais Laisvės pr. 58, 58A, 58B ir J. Rutkausko g. 2 privažiuojamuoju eismu. Ateityje numatomas eismo augimas dėl aplinkinių teritorijų užstatymo ir gatvių tinklo apjungimo, tačiau perspektyviniai transporto srautais išliks nedideli ir nereikalaus specialių eismo organizavimo priemonių ar papildomų eismo juostų ties sankryžomis.

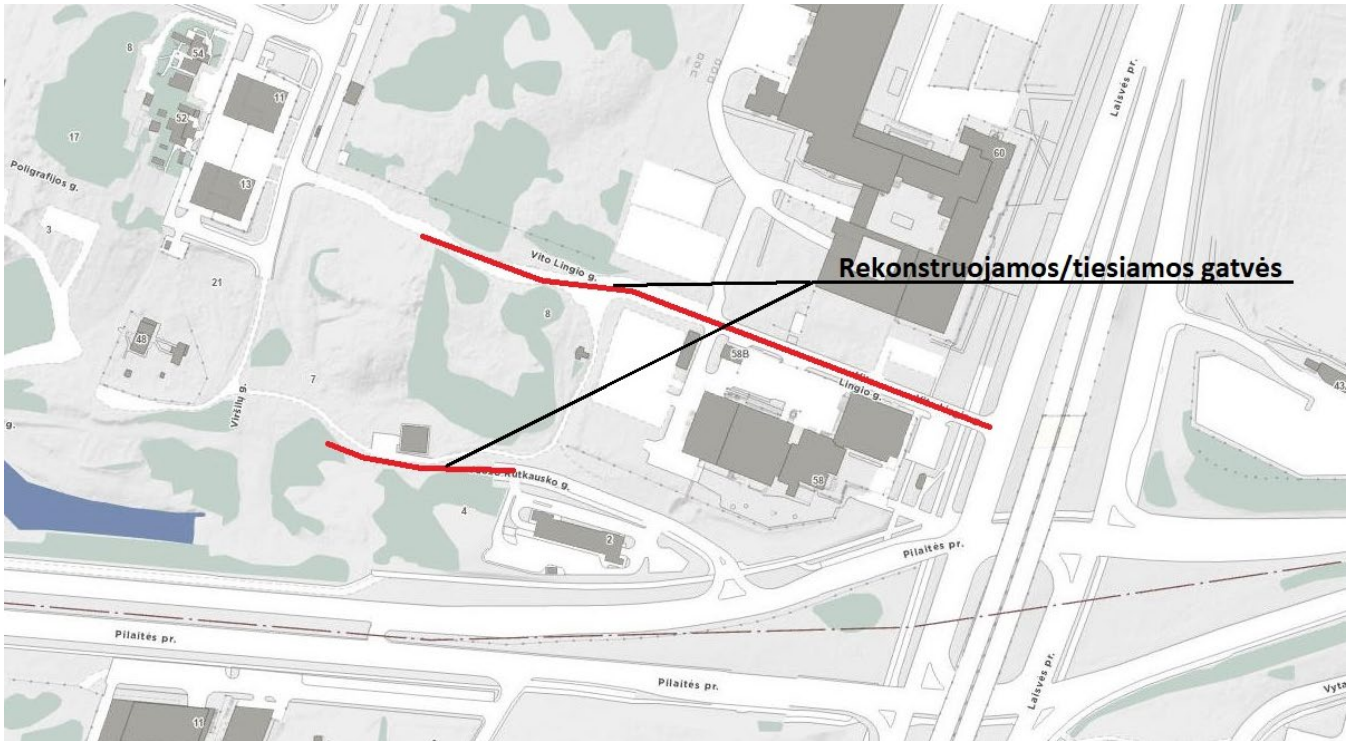

1 pav. Situacijos schema

2 pav. V. Lingio g.

3 pav. J. Rutkausko g.

4. PROJEKTINIAI SPRENDINIAI

Planiniai sprendiniai ir eismo organizavimas

Susisiekimo komunikacijų rekonstrukcijos derinamos prie greta rengiamų projektų sprendinių:

- Daugiabučių gyvenamųjų namų J. Rutkausko g. 7 Vilniuje, statybos projektas;
- Daugiabučių gyvenamųjų pastatų (6.3) Vito Lingio g. 8 Vilnius, statybos projektas;

Vadovaujantis VMSA Prisijungimo prie susisiekimo komunikacijų sąlygomis 2022-04-27 Nr. 22/229 šio projekto apimtyje numatoma:

- Įrengti Vito Lingio g. atkarpą nuo žemės sklypo (kadastro Nr. 0101/0030:59) ribos iki Laisvės pr.
  - Gatvė projektuojama 2 eismo juostų po 2,75 m pločio;
  - Gatvės ašis atkarpoje tarp Laisvės pr. 58B ir Laisvės prospekto pastumiama į 3,5-4,0 m į šiaurę taip, kad būtų galima įrengti lygiagretų automobilių parkavimą ir šaligatvį;
  - Automobilių parkavimas numatomas lygiagretus iš abiejų gatvės pusių;
  - Šaligatviai projektuojami 3,0 m pločio iš abiejų gatvės pusių;
  - Įvažiavimai į sklypus numatomi nuo 3,80 m iki 5,50 m pločio;
  - Lietaus surinkimas numatomas iš abiejų gatvės pusių;
  - Apšvietimas numatomas iš vienos gatvės pusės;

- Įrengti Juozo Rutkausko g. atkarpą nuo žemės sklypo (kadastro Nr. 0101/0030:59) ribos iki ir ties žemės sklypu Vito Lingio g. 8.
  - Gatvė projektuojama 2 eismo juostų po 2,75 m pločio;
  - Automobilių parkavimas numatomas lygiagretus iš vienos gatvės pusės, ten kur leidžia gatvės išilginis nuolydis;
  - Šaligatviai projektuojami 2,25 m pločio iš abiejų gatvės pusių;
  - Įvažiavimai į sklypus numatomi nuo 4,28 m iki 5,50 m pločio;
  - Lietaus surinkimas numatomas iš abiejų gatvės pusių;
  - Apšvietimas numatomas iš vienos gatvės pusės;

- Įrengti pėsčiųjų jungtį nuo Juozo Rutkausko g. iki Vito Lingio g. tarp žemės sklypų Vito Lingio g. 8 ir Laisvės pr. 58.
  - Pėsčiųjų jungtis projektuojama 3,75 m pločio;
  - Šalia jo įrengiami gaisriniai privažiavimai iš ažūrinių trinkelių dangos po 4,5 m pločio;
  - Numatomas pėsčiųjų jungties apšvietimas;

Kartu su projekto sprendiniais numatomas gatvės apželdinimas, apie kurį informacija pateikiama kitame skyriuje.

Sprendimai žmonių su negalia reikmėms

Projekto sprendiniuose numatoma įrengti 2,25-3,00 m pločio šaligatvius, užtikrinant patogų žmonių su negalia judėjimą. Įrengiamo ar rekonstruojamo šaligatvio vietose ties susikirtimais su važiuojamąja dalimi bus įrengti įspėjamieji iš betoninių trinkelių su taktiliniais paviršiais. Įspėjamųjų ir vedimo paviršių išdėstymas bus detalizuojamas techninio projekto etape.

Pėsčiųjų judėjimo trasų susikirtimuose su automobilių važiuojamąja dalimi, vadovaujantis „Susisiekimo pėsčiomis projektų Vilniaus miesto savivaldybėje rengimo ir įgyvendinimo rekomendacijos“, automobilių važiuojamoji dalis iškeliama į pėsčiųjų takų lygį, o pastarieji paliekami savo aukščiuose. Šių mazgų įrengimo brėžiniai bus pateikiami techninio arba darbo projekto stadijoje.

Projektinių sprendinių poveikis aplinkai ir visuomenės sveikatai

Visi paviršiniai vandenys bus surenkami į gatvėje esančius ar naujai projektuojamus paviršinių nuotekų šulinėlius.

Neigiamas poveikis aplinkai, statybos metu, galimas dėl dulkių, statybinių atliekų susidarymo, laikinų aikštelių statybinėms medžiagoms sandėliuoti įrengimo.

Galima dirvožemio ar vandens tarša eksploataciniais skysčiais iš dirbančios statybinės technikos, tam turi būti numatytos priemonės avarinių atvejų likvidavimui (tepalus absorbuojančios priemonės, konteineriai užterštų atliekų surinkimui).

Laikinos aikštelės statybinėms medžiagoms sandėliuoti turi būti įrengiamos taip, kad nepažeistų augančių želdinių, neužterštų dirvožemio, nepadarytų žalos tretiesiems asmenims. Sandėliuojant užterštas atliekas, aikštelė turi būti įrengta taip, kad užterštos lietaus nuotekos nepatektų į dirvožemį ar vandens telkinius. Nuo vandens telkinių turi būti išlaikomas mažiausiai 20 m atstumas.

Jei laikinų statybinių medžiagų ar statybinių atliekų sandėliavimo aikštelių negalima įrengti nesunaikinus želdinių, projektą reikia suderinti su Aplinkos ministerijos Regioniniu aplinkos apsaugos departamentu.

Baigus statybos darbus, visos aikštelės turi būti rekultivuojamos.

Statybos darbų metu ir juos baigus, statybinės atliekos ir kitos šiukšlės turi būti išvežamos į atitinkamus atliekų tvarkymo ar saugojimo objektus.

5. APŽELDINIMO APRAŠAS

V. Lingio ir J. Rutkausko atkarpų ties žemės sklypu kad.nr. 0101/0030:68 apželdinimo sprendimai parengti atsižvelgiant į Vilniaus miesto savivaldybės gatvių infrastruktūros standartą bei preliminarų projektuojamoje teritorijoje esančios augalijos vertinimą. Pagrindiniai apželdinimo sprendinių tikslai:

- sukurti aukštos ekologinės vertės aplinką;
- sukurti kokybišką aplinką žmonių naudojimui.

Atsižvelgiant į skirtingas projektuojamų gatvių atkarpų erdves apželdinimo sprendimai skirstomi į sekančias dalis:

- gatvių žaliąsias juostas;
- natūralias žydinčias pievas su pavieniais įsodintais krūmais;
- techninių pastatų fasadų apželdinimą;
- rūšių turtingas vejas

Atskiri šių dalių apželdinimo sprendimai aprašomi apačioje

Gatvės žaliosios zonos

Gatvės žaliosios juostos projektuojamos tiek V. Lingio tiek ir J. Rutkausko gatvių atkarpose tarp sugrupuotų lygiagretaus automobilių parkavimo vietų. Siūlomas apželdinimo sprendimas paremtas VMS gatvių standarto principu - medžiai ir krūmai - tarp automobilių ir pėsčiųjų.

Atsižvelgiant į skirtingus gatvių charakterius siūloma sodinti skirtingas medžių rūšis. Gana siaurą V. Lingio gatvės atkarpą siūlomas apsodinti Europinėmis liepomis Tilia x europaea, kuri yra ekologiškai vertingas ir miesto sąlygas gerai toleruojantys medžiai. J. Rutkausko gatvė šiaurinėje pusėje atsiveria į plačią erdvę, dėl to čia siūlomi sodinti kiek didesni ir erdvę pabrėžiantys Paprastieji klevai Acer platanoides.

Į abiejų gatvių atkarpų žaliosiose juostose augsiančių medžių pomedį siūloma tankiai įsodinti trijų rūšių - Kalninių serbentų Ribes alpinum, Šermūkšnelapių lanksvųnių Sorbaria sorbifolia ir Vienapiestės gudobėlės Crataegus monogyna krūmų. Sodinimo tankis - 3-5 vnt/m2.

Natūralios žydinčios pievos su pavieniais įsodintais krūmais

J. Rutkausko gatvės atkarpos šiaurinėje pusėje ir jungiamojo pėsčiųjų tako rytinėje pusėje plyti platesnės erdvės, po kuriomis yra daug požeminių komunikacijų. Dėl šios priežasties šias erdves siūloma apželdinti sėjant aukštos ekologinės vertės natūralią daugiarūšią žydinčią pievą. Apačioje pateikiamas preliminarus sėjamo mišinio rūšių rinkinys, jis bus tikslinamas vėlesniuose projekto vystymo etapuose ekologams įvertinus vietines augimo sąlygas. Sėjama naudojant 18g sėklų 1kv.m.

Natūralioje pievoje siūloma taip pat sporadiškai įsodinti žydinčių krūmų - dygliuotuojų šaltalankių Hippophae rhamnoides ir Glotniąsias medlievas Alamenchier Laevis.

Siūlomas natūralios daugiarūšės žydinčios pievos rūšių rinkinys:

Baltasis dobilas	*Trifolium repens*
Dirvinė buožainė	*Knautia arvensis*
Mėlinžiedis vikis	*Vicia cracca*
Miškinis skuditis	*Angelica sylvestris*
Pakrūminė bajorė	*Centaurea jacea*
Paprastasis eraičinas	*Festuca pratensis*
Paprastoji baltagalvė	*Leucanthemum vulgare*
Paprastoji karlina	*Carlina vulgaris*
Paprastoji jonažolė	*Hypericum perforatum*
Paprastoji juodgalvė	*Prunella vulgaris*
Paprastoji kiaulpienė	*Taraxacum offcinale*
Paprastoji kraujažolė	*Alchillea millefolium*
Paprastoji šilingė	*Lysimachia vulgaris*
Paprastoji šunažolė	*Dactylis glomerata*
Paprastoji veronika	*Veronica chamaedrys*
Paprastoji žemuogė	*Fragaria vesca*
Pievinis katinėlis	*Campanula patula*
Pievinis pelėžirnis	*Lathyrus pratensis*
Plačialapė veronika	*Veronica teucrium*
Plokščioji miglė	*Poa compressa*
Raudonasis dobilas	*Trifolium pratense*
Sibirinis barštis	*Heracleum sibiricum*
Snaputis	*Geranium sp.*
Statusis lipikas	*Galium album*
Vaistinė dirvuolė	*Agrimonia eupatoria*
Vienagraižė snaudalė	*Leontodon hispidus*

Techninių pastatų fasadų apželdinimas

J. Rutkausko gatvės atkarpoje ir pėsčiųjų jungtyje stovi du techniniai statiniai. Jų fasadus siūloma apželdinti visžaliu vijokliu - Gebene lipike Hedera helix, sodinius sodinant kas 1 metrą. Taip pat siūloma perimetru neužstojant įėjimu techninius statinius apsodinti visžale gyvatvore naudojant kukmedžio Taxus baccata krūmus, sodinius sodinant dviem eilėm kas 0,4m.

Rūšių turtinga veja

Vietas tarp pėsčiųjų takų ir greta esančių sklypų, kurių plotis yra ribotas ir nežinomi greta esančių erdvių apželdinimo sprendimai siūloma apsėti rūšių turtingu vejos mišiniu. Šiuo mišiniu apsėtos erdvės ekologiškai vertingos. Preliminarus mišinio rūšių sąrašas pateikiamas apačioje. Sėjimo išeiga - 10g/m2

Rudeninė snaudalė	*Leontodon autumnalis*
Paprastasis garždenis	*Lotus corniculatus*
Apyninė liucerna	*Medicago lupulina*
Paprastoji smilga	*Agrostis capillaris*
Snaudalinė džiugūnė	*Hypochaeris radicata*
Raudonasis eraičinas	*Festuca rubra*
Pakrūminė bajorė	*Centaurea jacea*
Dirvinė glažutė	*Cerastium arvense*
Valgomoji rugžtynė	*Rumex acetosa*
Pavasarinė raktažolė	*Primula veris*
Baltoji smilga	*Agrostis stolonifera*
Šliaužiantysis vėdrynas	*Ranunculus repens*
Paprastoji kiaulpienė	*Taraxacum officinale*

Sėjamasis linas	*Linum usitatissimum*
Tikrasis lipikas	*Galium verum*
Daugiametė svidrė	*Lolium perenne*
Aitrusis vėdrynas	*Ranunculus acris*
Raudonasis dobilas	*Trifolium pratense*
Siauralapis gyslotis	*Plantago lanceolata*
Vienagraižė snaudalė	*Leontodon hispidus*
Paprastoji miglė	*Poa trivialis*
Paprastoji juodgalvė	*Prunella vulgaris*
Avinis eraičinas	*Festuca ovina*
Balandinė žvaigždūnė	*Scabiosa columbaria*
Pievinė miglė	*Poa pratensis*
Stepinis motiejukas	*Phleum phleoides*
Baltasis dobilas	*Trifolium repens*
Miškinis berutis	*Teucrium scorodonia*
Paprastoji kraujažolė	*Achillea millefolium*
Mažasis barškutis	*Rhinanthus minor*

VILNIAUS MIESTO SAVIVALDYBĖS ADMINISTRACIJA

PRITARIU
Infrastruktūros skyriaus
L. e. skyriaus vedėjo pareigas
Arūnas Visockas

INŽINERINIO STATINIO PROJEKTINIŲ PASIŪLYMŲ RENGIMO UŽDUOTIS

2022-04- Nr. A358- /22 (2.9.4.5E-INF)

Eil. nr.	Pavadinimas	Reikalavimai
	I. Bendra informacija apie projektą	
1.	Projekto pavadinimas *(STR 1.04.04:2017 „Statinio projektavimas, projekto ekspertizė“ papunktis 6.8.)*	*V. Lingio ir J. Rutkausko gatvių, (8.2.) atkarpų (žemės sklypo kad. Nr. 0101/0030:68 ribose) ir jungiamojo pėsčiųjų tako (8.1) tarp šių gatvių (žemės sklypo kad. Nr. 0101/0030:68 ribose), Vilnius, statybos projektas*
2.	Statytojas	*Vilniaus miesto savivaldybė*
3.	Užsakovas	-
4.	Projektuotojas	
5.	Pagrindinė statinio naudojimo paskirtis (pagal STR 1.01.03:2017 „Statinių klasifikavimas“)	*Susisiekimo komunikacijos*
6.	Projektinių pasiūlymų rengimo tikslas	*- Informuoti visuomenę apie statinio projektavimą pagal statybos techninio reglamento STR 1.04.04:2017 „Statinio projektavimas, projekto ekspertizė“ reikalavimus.*
7.	Statinio (-ių) ar statinių grupės kategorija (pagal STR 1.01.03:2017 „Statinių klasifikavimas“)	*- Neypatingasis statinys*
8.	Kita informacija (kultūros paveldo, saugomos teritorijos)	-
9	Esamos statinio konstrukcijos, jų funkcinė paskirtis.	-
	II. Projektinių pasiūlymų apimtis ir statytojo pateikiami duomenys	
10.	Projektinių pasiūlymų apimtis	*- aiškinamasis raštas;* *- dangų planas;* *- skersiniai profiliai;* *- apšvietimo pasiūlymai;* *- esamų medžių inventorizacija ir esamų gamtos elementų*

		vertinimas *(vertinti esamų medžių būklę 5 (penkių) metrų atstumu nuo projektuojamų gatvės elementų, pjūviuose rodyti visus gatvės elementus. Grafinę ir tekstinę informaciją pateikti vadovaujantis pateiktu grafiniu/informaciniu medžių žymėjimo ir inventorizacijos lentelės pavyzdžiu „Grafinis/ informacinis medžių žymėjimas plane ir inventorizacijos lentelės sudėtis“.* *Projektiniai sprendiniai, su invazija į saugomą medžio šaknų zoną, kuri apskaičiuojama pagal formulę R = kamieno Øx12, turi būti pateikta su rekomenduojamomis arboristo išvadomis dėl taikytinų sprendinių kaip apsaugoti, išsaugoti ir palaikyti medžių būklę jos nebloginant projekto įgyvendinimo metu bei po projekto įgyvendinimo ilgalaikėje perspektyvoje. Identifikuotus vertingus želdinius su įspūdingos formos laja siekti išsaugoti ir integruoti į sprendinius Numatant medžių šalinimą dėl projektinių sprendinių – esant galimybei vertinti jų persodinimą, tinkamas technologijas, kietas dangas projektuoti atsižvelgiant į esamų medžių šaknų apsaugos zonas, numatyti statybos technologiją, kuri nepažeistų esamų medžių šaknų statybos metu.).* *- apželdinimo pasiūlymai* *(Nauji projektuojami želdiniai ir medžiai turi būti pažymėti sutartiniais ženklais, kurie žymėjimu skiriasi nuo esamų paliekamų želdinių žymėjimo. Parenkamos aplinkai būdingos ir/arba vietinės, nesudėtingai prižiūrimos, įvairios augalų rūšys.* Rekomenduoja sodinti medžius, turinčius gausesnę lapiją, formuojančius ažūriškumą)
11.	Pateikiami dokumentai, nurodomi projektinių pasiūlymų rengimo dokumentams taikomi teisės aktai.	*- Vilniaus miesto savivaldybės gatvių infrastruktūros standartas https://gatviustandartas.vilnius.lt/wp-content/uploads/2021/10/Vilniaus-gatviu-standartas.pdf* *- statybą reglamentuojantys teisės aktai;* *- Vilniaus miesto savivaldybės administracijos direktoriaus 2018 m. gruodžio 17 d. įsakymu Nr. 30-3844/1892.1.1E-TD20 patvirtintos Susisiekimo pėsčiomis projektų Vilniaus miesto savivaldybėje rengimo ir įgyvendinimo rekomendacijos https://vilnius.lt/lt/savivaldybe/miesto-ukis-ir-transportas/susisiekimo-pesciomis-projektu-rekomendacijos/;* *- Vilniaus miesto savivaldybės 2016-06-15 tarybos sprendimu Nr. 1-518 patvirtintos Susisiekimo dviračiais projektų Vilniaus miesto savivaldybėje rengimo ir įgyvendinimo rekomendacijos https://vilnius.lt/wp-content/uploads/2018/07/duratu.pdf* *- Lietuvos Respublikos aplinkos ministro 2007 m. gruodžio 29 d. įsakymu Nr. D1-717Lietuvos Respublikos aplinkos ministro 2016 m. rugpjūčio 24 d. Nr. D1-565 redakcija „Medžių ir krūmų veisimo, vejų ir gėlynų įrengimo taisyklės“* *- Želdinių apsaugos, vykdant statybos darbus, taisyklės, patvirtintos LR Aplinkos ministro 2010-03-15 įsakymu Nr. D1-193.* *- Grafinis/informacinis medžių žymėjimas plane ir medžių*

		inventorizacijos lentelės sudėtis Vilniaus miesto savivaldybė - Želdynai (vilnius.lt). *- Vilniaus miesto savivaldybės tarybos 1999-12-15 sprendimu Nr. 480 patvirtintas Teritorijos prie T. Narbuto gatvės tęsinio detalusis planas*
	III. Reikalavimai projektiniams pasiūlymams	
12	Esminiai funkciniai (paskirties) reikalavimai statiniui	*- Sprendiniai turi atitikti susisiekimo komunikacijų statybą reglamentuojančių teisės aktų reikalavimus ir Vilniaus miesto savivaldybės tarybos 1999-12-15 sprendimu Nr. 480 patvirtinto Teritorijos prie T. Narbuto gatvės tęsinio detaliojo plano sprendinius* *- Įvertinti projekto „Daugiabučių gyvenamųjų namų J. Rutkausko g. 7, Vilniuje statybos projektas“ sprendinius.*
13	Reikalavimai architektūros (estetinius aplinkai, kraštovaizdžiui	*- Susisiekimo sistemos dizaino detalės, elementų pločiai, skerspjūviai turi išlaikyti vieningus funkciškai pagrindžiamus parametrus;* *- Sprendiniai turi atitikti universalaus dizaino principus;* *- Užtikrinti žaliosios infrastruktūros formavimą urbanizuotose ir urbanizuojamose teritorijoje.*
14	Nurodymai sprendinių derinimui, jų pritarimui	*- Projektinius pasiūlymus derinti su Infrastruktūros darbų priežiūros ir inžinerinių statinių projektų ir projektinių pasiūlymų vertinimo darbo grupe.*
15	Nurodymai projektinių pasiūlymų vaizdinės informacijos parengimui	-
16	Reikalavimai projekto rengimo dokumentų kalbai (-oms).	*Lietuvių*
17	Reikalavimai projekto rengimo dokumentų įforminimui, sudėčiai ir pan.	*- dokumentai pateikiami elektronine forma, pdf formatu pasirašyti el. parašu, 2 vnt. skaitmeninėse laikmenose (Kiekvienos rinkmenos (failo) minimalus raiškos reikalavimas – 200 dpi, maksimalus dydis – 30 MB).*
	IV. Projektuotojo autorines teises ir galimi projekto keitimai	
18	*Projektuotojas turi jo parengtų projektinių pasiūlymų autorines teises. Statytojas be projektuotojo sutikimo projekto kopijas gali naudoti tik tam tikslui, kuriam skirtas Projektas.*	

DETALŪS METADUOMENYS	
Dokumento sudarytojas (-ai)	Vilniaus miesto savivaldybė 188710061, Konstitucijos pr. 3, LT-09601, Vilnius
Dokumento pavadinimas (antraštė)	INŽINERINIO STATINIO PROJEKTINIŲ PASIŪLYMŲ RENGIMO UŽDUOTIS (V. Lingio ir J. Rutkausko gatvių, (8.2.) atkarpų (žemės sklypo kad. Nr. 0101/0030:68 ribose) ir jungiamojo pėsčiųjų tako (8.1) tarp šių gatvių (žemės sklypo kad. Nr. 0101/0030:68 ribose), Vilnius, statybos projektas)
Dokumento registracijos data ir numeris	2022-04-29 Nr. A358-50/22(2.9.4.5E-INF)
Dokumento gavimo data ir dokumento gavimo registracijos numeris	–
Dokumento specifikacijos identifikavimo žymuo	ADOC-V1.0
Parašo paskirtis	Pasirašymas
Parašą sukūrusio asmens vardas, pavardė ir pareigos	Arūnas Visockas, L. e. Infrastruktūros skyriaus vedėjo pareigas, Infrastruktūros skyrius
Sertifikatas išduotas	ARŪNAS VISOCKAS, Vilniaus miesto savivaldybės administracija LT
Parašo sukūrimo data ir laikas	2022-04-28 16:04:45 (GMT+03:00)
Parašo formatas	XAdES-T
Laiko žymoje nurodytas laikas	2022-04-28 16:04:56 (GMT+03:00)
Informacija apie sertifikavimo paslaugų teikėją	ADIC CA-A, Asmens dokumentu israsymo centras prie LR VRM LT
Sertifikato galiojimo laikas	2021-12-07 09:47:57 – 2024-12-06 09:47:57
Informacija apie būdus, naudotus metaduomenų vientisumui užtikrinti	"Registravimas" paskirties metaduomenų vientisumas užtikrintas naudojant "RCSC IssuingCA, VI Registru centras - i.k. 124110246 LT" išduotą sertifikatą "Dokumentų valdymo sistema Avilys, Vilniaus miesto savivaldybės administracija, į.k. 188710061 LT", sertifikatas galioja nuo 2021-12-20 09:38:49 iki 2024-12-19 09:38:49
Pagrindinio dokumento priedų skaičius	–
Pagrindinio dokumento pridedamų dokumentų skaičius	–
Pridedamo dokumento sudarytojas (-ai)	–
Pridedamo dokumento pavadinimas (antraštė)	–
Pridedamo dokumento registracijos data ir numeris	–
Programinės įrangos, kuria naudojantis sudarytas elektroninis dokumentas, pavadinimas	Dokumentų valdymo sistema „Avilys“, versija 3.5.60
Informacija apie elektroninio dokumento ir elektroninio (-ių) parašo (-ų) tikrinimą (tikrinimo data)	Atitinka specifikacijos keliamus reikalavimus. Visi dokumente esantys elektroniniai parašai galioja (2022-04-29 10:33:30)
Paieškos nuoroda	–
Papildomi metaduomenys	Nuorašą suformavo 2022-04-29 10:33:30 Dokumentų valdymo sistema „Avilys“

VILNIAUS MIESTO SAVIVALDYBĖS ADMINISTRACIJA

Išduodamos pagal pateiktą statytojo (užsakovo) prašymą 2022-04-11 Nr. E348-499/22(2.9.4.9E-INF)

PRISIJUNGIMO PRIE SUSISIEKIMO KOMUNIKACIJŲ SĄLYGOS

2022-04-27 Nr. 22/229

Projekto pavadinimas	V. Lingio ir J. Rutkausko gatvių, (8.2.) atkarpų (žemės sklypo kad. Nr. 0101/0030:68 ribose) ir jungiamojo pėsčiųjų tako (8.1) tarp šių gatvių (žemės sklypo kad. Nr. 0101/0030:68 ribose), Vilnius, statybos projektas
Statytojas (užsakovas)	UAB YIT Lietuva

Susisiekimo komunikacijų sąlygos

Vykdant 2022 m. balandžio 11 d. preliminaraus susitarimo dėl infrastruktūros plėtros sutarties sudarymo Nr. 29-167/22 įsipareigojimus, suprojektuoti ir įrengti Vito Lingio g. atkarpą nuo žemės sklypo (kadastro Nr. 0101/0030:59) ribos iki Laisvės pr., Juozo Rutkausko g. atkarpą nuo žemės sklypo (kadastro Nr. 0101/0030:59) ribos iki ir ties žemės sklypu Vito Lingio g. 8 ir pėsčiųjų jungtį nuo Juozo Rutkausko g. iki Vito Lingio g. tarp žemės sklypų Vito Lingio g. 8 ir Laisvės pr. 58.

Vito Lingio gatvės atkarpos techniniai parametrai: važiuojamoji dalis (nuo žemės sklypo (kadastro Nr. 0101/0030:59) ribos iki įvažiavimo į žemės sklypą (kadastro Nr. 0101/0030:27)), šaligatviai / pėsčiųjų takai, bendro naudojimo automobilių stovėjimo vietos.

Juozo Rutkausko gatvės atkarpos techniniai parametrai: važiuojamoji dalis, šaligatviai / pėsčiųjų takai.

Gatves projektuoti su apšvietimu ir želdiniais.

Spręsti lietaus vandens surinkimą ir nuvedimą nuo naujai įrengiamų dangų.

Įvertinti „Daugiabučio gyvenamo namo Juozo Rutkausko g. 7, Vilniuje, statybos projektas. Nauja statyba“ projekto sprendinius.

Projektuojamos susisiekimo ir inžinerinės infrastruktūros parametrai ir medžiagiškumas nustatomi ir tvirtinami Inžinerinių statinių projektų ir projektinių pasiūlymų vertinimo darbo grupėje.

Eismo reguliavimo ir eismo saugumo priemones pagal poreikį projektuoti ir įrengti vadovaujantis Vilniaus miesto savivaldybės administracijos direktoriaus 2009-10-15 patvirtintu įsakymu Nr. 30-1783 „Techninių eismo reguliavimo priemonių įrengimo ir jų priežiūros Vilniaus mieste aprašas“ ir Vilniaus miesto savivaldybės administracijos direktoriaus 2018-12-17 patvirtintu

įsakymu Nr. 30-3844/18(2.1.1E-TD2) „Dėl susisiekimo pėsčiomis projektų Vilniaus miesto savivaldybėje rengimo ir įgyvendinimo rekomendacijų tvirtinimo“.

Savivaldybės vyriausiasis inžinierius (vyriausias patarėjas) Anton Nikitin

INFORMACIJA STATYTOJUI: Vilniaus m. savivaldybė yra paskelbusi Vilniaus miesto gatvių infrastruktūros standartą https://gatviustandartas.vilnius.lt/

Marija Joteikienė, tel. (8 5) 211 2521, el. paštas marija.joteikiene@vilnius.lt

DETALŪS METADUOMENYS	
Dokumento sudarytojas (-ai)	Vilniaus miesto savivaldybė 188710061, Konstitucijos pr. 3, LT-09601, Vilnius
Dokumento pavadinimas (antraštė)	PRISIJUNGIMO PRIE SUSISIEKIMO KOMUNIKACIJŲ SĄLYGOS
Dokumento registracijos data ir numeris	2022-05-02 Nr. A51-59367/22(2.9.4.9E-INF)
Dokumento gavimo data ir dokumento gavimo registracijos numeris	–
Dokumento specifikacijos identifikavimo žymuo	ADOC-V1.0
Parašo paskirtis	Pasirašymas
Parašą sukūrusio asmens vardas, pavardė ir pareigos	Anton Nikitin, Vilniaus miesto savivaldybės administracijos vyriausiasis inžinierius (vyriausiasis patarėjas), Administracijos direktorius
Sertifikatas išduotas	ANTON NIKITIN LT
Parašo sukūrimo data ir laikas	2022-05-02 12:25:02 (GMT+03:00)
Parašo formatas	XAdES-T
Laiko žymoje nurodytas laikas	2022-05-02 12:25:14 (GMT+03:00)
Informacija apie sertifikavimo paslaugų teikėją	EID-SK 2016, AS Sertifitseerimiskeskus EE
Sertifikato galiojimo laikas	2018-07-04 12:02:29 – 2023-07-03 23:59:59
Informacija apie būdus, naudotus metaduomenų vientisumui užtikrinti	"Registravimas" paskirties metaduomenų vientisumas užtikrintas naudojant "RCSC IssuingCA, VI Registru centras - i.k. 124110246 LT" išduotą sertifikatą "Dokumentų valdymo sistema Avilys, Vilniaus miesto savivaldybės administracija, į.k. 188710061 LT", sertifikatas galioja nuo 2021-12-20 09:38:49 iki 2024-12-19 09:38:49
Pagrindinio dokumento priedų skaičius	–
Pagrindinio dokumento pridedamų dokumentų skaičius	–
Pridedamo dokumento sudarytojas (-ai)	–
Pridedamo dokumento pavadinimas (antraštė)	–
Pridedamo dokumento registracijos data ir numeris	–
Programinės įrangos, kuria naudojantis sudarytas elektroninis dokumentas, pavadinimas	Dokumentų valdymo sistema „Avilys“, versija 3.5.60
Informacija apie elektroninio dokumento ir elektroninio (-ių) parašo (-ų) tikrinimą (tikrinimo data)	Atitinka specifikacijos keliamus reikalavimus. Visi dokumente esantys elektroniniai parašai galioja (2022-05-02 12:28:34)
Paieškos nuoroda	–
Papildomi metaduomenys	Nuorašą suformavo 2022-05-02 12:28:34 Dokumentų valdymo sistema „Avilys“

VILNIAUS MIESTO SAVIVALDYBĖS ADMINISTRACIJA

tomas@viltekta.lt

2022-06- Nr. A51- /22(2.9.4.9E-INF)
Į 2022-06-01 Nr. E348-758/22(2.9.4.21E-INF)

DĖL PRISIJUNGIMO PRIE SUSISIEKIMO KOMUNIKACIJŲ SĄLYGŲ NR. 22/229 PAKEITIMO

Jūsų prašymas dėl prisijungimo prie susisiekimo komunikacijų sąlygų Nr. 22/229 (toliau – prisijungimo sąlygos) pakeitimo išnagrinėtas 2022-06-08 Vilniaus miesto savivaldybės administracijos sąlygų rengimo darbo grupės pasitarime.

Keičiame prisijungimo sąlygų sakinį iš „Vito Lingio gatvės atkarpos techniniai parametrai: važiuojamoji dalis (nuo žemės sklypo (kadastro Nr. 0101/0030:59) ribos iki įvažiavimo į žemės sklypą (kadastro Nr. 0101/0030:27)), šaligatviai / pėsčiųjų takai, bendro naudojimo automobilių stovėjimo vietos.“ į sakinį „Vito Lingio gatvės atkarpos techniniai parametrai: važiuojamoji dalis, šaligatviai / pėsčiųjų takai, bendro naudojimo automobilių stovėjimo vietos.“.

Keičiame prisijungimo sąlygų sakinį iš „Juozo Rutkausko gatvės atkarpos techniniai parametrai: važiuojamoji dalis, šaligatviai / pėsčiųjų takai.“ į sakinį „Juozo Rutkausko gatvės atkarpos techniniai parametrai: važiuojamoji dalis, šaligatviai / pėsčiųjų takai, bendro naudojimo automobilių stovėjimo vietos.“.

Visi kiti prisijungimo sąlygose įrašyti reikalavimai lieka galioti.

Šį raštą prašome pateikti kartu su išduotomis prisijungimo sąlygomis.

Savivaldybės vyriausiasis inžinierius (vyriausias patarėjas) Anton Nikitin

Marija Joteikienė, tel. (8 5) 211 2521, el. p. marija.joteikiene@vilnius.lt

Šis atsakymas per vieną mėnesį nuo gavimo dienos gali būti skundžiamas Lietuvos administracinių ginčų komisijai (Vilniaus g. 27, LT-01402 Vilnius) ar Vilniaus apygardos administraciniam teismui (Žygimantų g. 2, LT-01102 Vilnius) Lietuvos Respublikos ikiteisminio administracinių ginčų nagrinėjimo tvarkos įstatymo ir Lietuvos Respublikos administracinių bylų teisenos įstatymo nustatyta tvarka.

Dėl pareigūnų piktnaudžiavimo, biurokratizmo ar kitaip pažeidžiamų žmogaus teisių ir laisvių viešojo administravimo srityje skundas gali būti paduodamas Lietuvos Respublikos Seimo kontrolierių įstaigai (Gedimino pr. 56, LT-01110 Vilnius) Lietuvos Respublikos Seimo kontrolierių įstatymo nustatyta tvarka per vienus metus nuo skundžiamų veiksmų padarymo ar skundžiamo sprendimo priėmimo dienos.

DETALŪS METADUOMENYS	
Dokumento sudarytojas (-ai)	Vilniaus miesto savivaldybė 188710061, Konstitucijos pr. 3, LT-09601, Vilnius
Dokumento pavadinimas (antraštė)	DĖL PRISIJUNGIMO PRIE SUSISIEKIMO KOMUNIKACIJŲ SĄLYGŲ IŠDAVIMO
Dokumento registracijos data ir numeris	2022-06-15 Nr. A51-85436/22(2.9.4.9E-INF)
Dokumento gavimo data ir dokumento gavimo registracijos numeris	–
Dokumento specifikacijos identifikavimo žymuo	ADOC-V1.0
Parašo paskirtis	Pasirašymas
Parašą sukūrusio asmens vardas, pavardė ir pareigos	Anton Nikitin, Vilniaus miesto savivaldybės administracijos vyriausiasis inžinierius (vyriausiasis patarėjas), Administracijos direktorius
Sertifikatas išduotas	ANTON NIKITIN LT
Parašo sukūrimo data ir laikas	2022-06-15 05:55:13 (GMT+03:00)
Parašo formatas	XAdES-T
Laiko žymoje nurodytas laikas	2022-06-15 05:55:27 (GMT+03:00)
Informacija apie sertifikavimo paslaugų teikėją	EID-SK 2016, AS Sertifitseerimiskeskus EE
Sertifikato galiojimo laikas	2018-07-04 12:02:29 – 2023-07-03 23:59:59
Informacija apie būdus, naudotus metaduomenų vientisumui užtikrinti	"Registravimas" paskirties metaduomenų vientisumas užtikrintas naudojant "RCSC IssuingCA, VI Registru centras - i.k. 124110246 LT" išduotą sertifikatą "Dokumentų valdymo sistema Avilys, Vilniaus miesto savivaldybės administracija, į.k. 188710061 LT", sertifikatas galioja nuo 2021-12-20 09:38:49 iki 2024-12-19 09:38:49
Pagrindinio dokumento priedų skaičius	–
Pagrindinio dokumento pridedamų dokumentų skaičius	–
Pridedamo dokumento sudarytojas (-ai)	–
Pridedamo dokumento pavadinimas (antraštė)	–
Pridedamo dokumento registracijos data ir numeris	–
Programinės įrangos, kuria naudojantis sudarytas elektroninis dokumentas, pavadinimas	Dokumentų valdymo sistema „Avilys“, versija 3.5.60
Informacija apie elektroninio dokumento ir elektroninio (-ių) parašo (-ų) tikrinimą (tikrinimo data)	Atitinka specifikacijos keliamus reikalavimus. Visi dokumente esantys elektroniniai parašai galioja (2022-06-15 10:26:13)
Paieškos nuoroda	–
Papildomi metaduomenys	Nuorašą suformavo 2022-06-15 10:26:13 Dokumentų valdymo sistema „Avilys“

99 12 310 [redacted]

VILNIAUS MIESTO TARYBA

PROTOKOLO IŠRAŠAS

1999 11 30 Nr. 22

Vilnius

Miesto plėtros komiteto
posėdis

Miesto plėtros departamentui

2. SVARSTYTA:

Teritorijų prie T.Narbuto gatvės tęsinio detalusis planas.

NUSPRĘSTA:

Pritarti Teritorijų prie T.Narbuto gatvės tęsinio detaliajam planui ir siūlyti teikti tvirtinti Taryboje.

Pirmininkas V.Sadauskas

Sekretorė D.Visockienė

Tikra

Sekretorė [redacted]

1999 12 01 D.Visockienė

VILNIAUS MIESTO TARYBA
SVEIKATOS APSAUGOS,
APLINKOS APSAUGOS,
SANITARIJOS IR HIGIENOS KOMITETAS

PROTOKOLO IŠRAŠAS

1999 12 14 Nr. **21**
Vilnius

Komiteto posėdis

4. SVARSTYTA:
Teritorijų prie T.Narbuto gatvės tęsinio detalusis planas.

NUSPRĘSTA:
Pateiktam detaliajam planui pritarti.

Komiteto pirmininkas M.Čobotas
Sekretorė E.Aleksejenko

Tikra
Sekretorė
1999 12 14 [redacted] E.Aleksejenko

82-3

VILNIAUS MIESTO TARYBA

SPRENDIMAS

1999 12 15 Nr. 480
Vilnius

Dėl teritorijos prie T.Narbuto gatvės tęsinio detaliojo plano tvirtinimo

Vadovaudamasi Lietuvos Respublikos teritorijų planavimo įstatymu (Žin., 1995, Nr. 107-2391), Vilniaus miesto taryba n u s p r e n d ž i a :

1. Patvirtinti teritorijos prie T.Narbuto gatvės tęsinio detalųjį planą (brėžinys pridedamas).

2. Nustatyti, kad patvirtintas planas per 15 dienų nuo šio sprendimo priėmimo dienos nustatyta tvarka turi būti įregistruotas Miesto plėtros departamento Vilniaus miesto teritorijų planavimo dokumentų registre.

Mero pirmasis pavaduotojas Algirdas Čiučelis

VILNIAUS MIESTO SAVIVALDYBĖ DOKUMENTŲ SKYRIUS

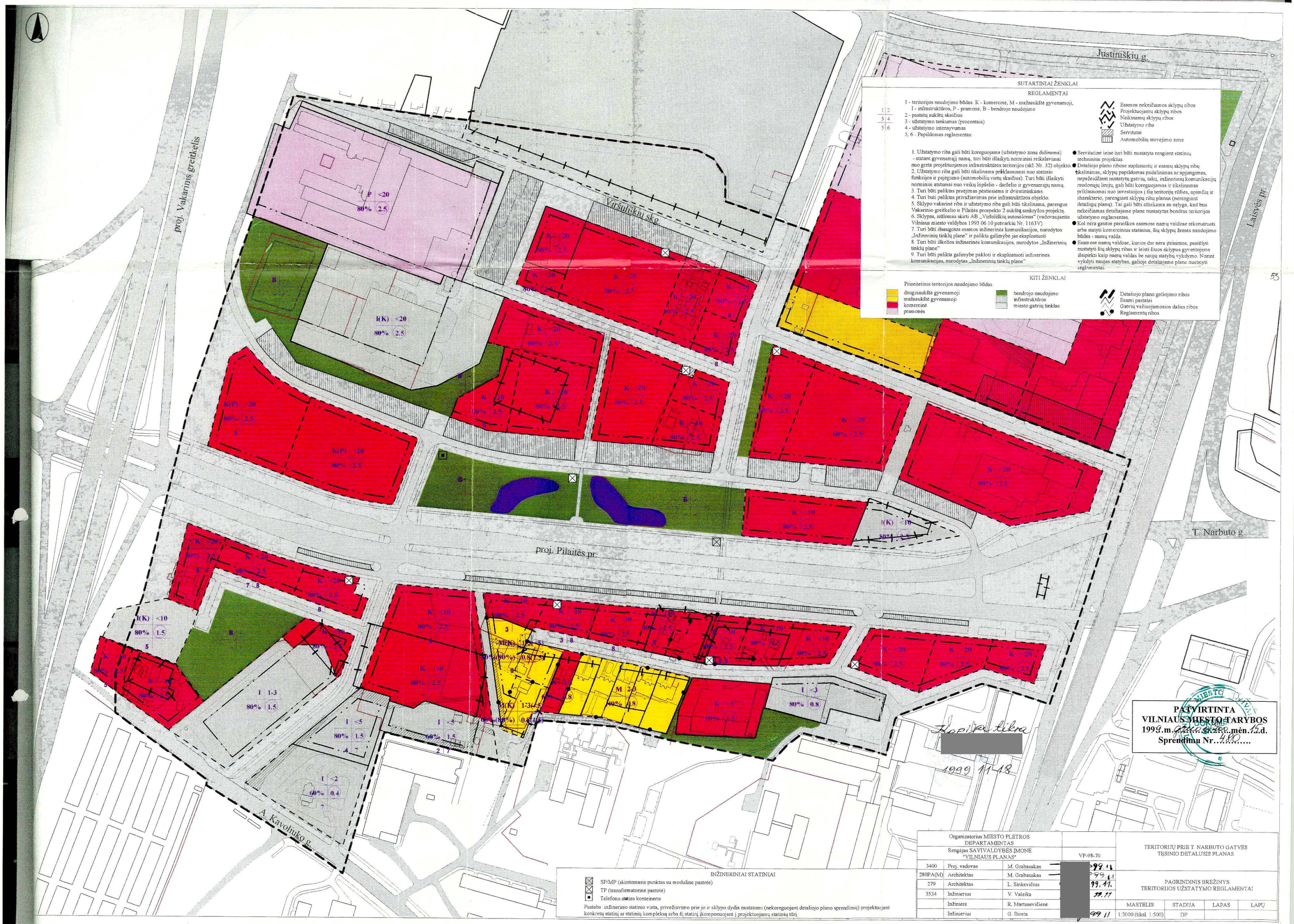
proj. Vakarinis greitkelis
Viršuliškių skg.
Justiniškių g.
Laisvės pr.
proj. Pilaitės pr.
T. Narbuto g.
A. Kavoliuko g.
SUTARTINIAI ŽENKLAI
REGLAMENTAI
1 - teritorijos naudojimo būdas. K - komercinė, M - mažaaukštė gyvenamoji, I - infrastruktūros, P - pramonė, B - bendrojo naudojimo
2 - pastatų aukštų skaičius
3 - užstatymo tankumas (procentais)
4 - užstatymo intensyvumas
5, 6 - Papildomas reglamentas:
1. Užstatymo riba gali būti koreguojama (užstatymo zona didinama) - statant gyvenamąjį namą, turi būti išlaikyti norminiai reikalavimai nuo greta projektuojamos infrastruktūros teritorijos (skl. Nr. 32) objekto.
2. Užstatymo riba gali būti tikslinama priklausomai nuo statinio funkcijos ir pajėgumo (automobilių vietų skaičius). Turi būti išlaikyti norminiai atstumai nuo vaikų lopšelio - darželio ir gyvenamųjų namų.
3. Turi būti paliktas praejimas pėstiesiems ir dviratininkams.
4. Turi buti paliktas privažiavimas prie infrastruktūros objekto.
5. Sklypo vakarinė riba ir užstatymo riba gali būti tikslinama, parengus Vakarinio greitkelio ir Pilaitės prospekto 2 aukštų sankryžos projektą.
6. Sklypas, siūlomas skirti AB „Viršuliškių autosalonas" (vadovaujantis Vilniaus miesto valdybos 1993 06 10 potvarkiu Nr. 1163V).
7. Turi būti išsaugotos esamos inžinerinės komunikacijos, nurodytos „Inžinerinių tinklų plane" ir palikta galimybė jas eksploatuoti
8. Turi būti iškeltos inžinerinės komunikacijos, nurodytos „Inžinerinių tinklų plane"
9. Turi būti palikta galimybė pakloti ir eksploatuoti inžinerines komunikacijas, nurodytas „Inžinerinių tinklų plane"
Esamos nekeičiamos sklypų ribos
Projektuojamų sklypų ribos
Naikinamų sklypų ribos
Užstatymo riba
Servitutai
Automobilių stovėjimo zona
● Servitutine teise turi būti nustatyta rengiant statinių techninius projektus.
● Detaliojo plano ribose suplanuotų ir esamų sklypų ribų tikslinimas, sklypų papildomas padalinimas ar apjungimas, nepažeidžiant nustatytų gatvių, takų, inžinerinių komunikacijų naudojimo linijų, gali būti koreguojamas ir tikslinamas priklausomai nuo investicijos į šią teritoriją rūšies, apimčių ir charakterio, parengiant sklypų ribų planus (nerengiant detaliųjų planų). Tai gali būti atliekama su sąlyga, kad bus nekeičiamas detaliajame plane nustatytas bendras teritorijos užstatymo reglamentas.
● Kol nėra gautos paraiškos esamose namų valdose rekonstruoti arba statyti komercinius statinius, šių sklypų žemės naudojimo būdas - namų valda.
● Esamose namų valdose, kurios dar nėra įteisintos, pasilikti nustatyti šių sklypų ribas ir leisti šiuos sklypus gyventojams išsipirkti kaip namų valdas be naujų statybų vykdymo. Norint vykdyti naujas statybas, galioja detaliajame plane nustatyti reglamentai.
KITI ŽENKLAI
Prioritetinis teritorijos naudojimo būdas
daugiaaukštė gyvenamoji
mažaaukštė gyvenamoji
komercinė
pramonės
bendrojo naudojimo infrastruktūros
miesto gatvių tinklas
Detaliojo plano galiojimo ribos
Esami pastatai
Gatvių važiuojamosios dalies ribos
Reglamentų ribos
INŽINERINIAI STATINIAI
SP/MP (skirstomasis punktas su moduline pastotė)
TP (transformatorinė pastotė)
Telefono stoties konteineris
Pastaba: inžinerinio statinio vieta, privažiavimo prie jo ir sklypo dydis nustatomi (nekoreguojant detaliojo plano sprendinių) projektuojant konkretų statinį ar statinių kompleksą arba šį statinį įkomponuojant į projektuojamų statinių tūrį.
PATVIRTINTA
VILNIAUS MIESTO TARYBOS
1999 m. gruodžio mėn. 15 d.
Sprendimu Nr. 480
1999 11 18
Organizatorius MIESTO PLETROS DEPARTAMENTAS
Rengėjas SAVIVALDYBĖS ĮMONĖ "VILNIAUS PLANAS"
VP-98-70
3400 Proj. vadovas M. Grabauskas
280PA(M) Architektas M. Grabauskas
279 Architektas L. Sinkevičius
3534 Inžinierius V. Valeika
Inžinierė R. Martusevičienė
Inžinierius G. Bireta
TERITORIJŲ PRIE T. NARBUTO GATVĖS TĘSINIO DETALUSIS PLANAS
PAGRINDINIS BRĖŽINYS
TERITORIJOS UŽSTATYMO REGLAMENTAI
MASTELIS 1:2000 (tūksl. 1:500)
STADIJA DP
LAPAS
LAPŲ

VILNIAUS MIESTO SAVIVALDYBĖS ADMINISTRACIJOS DIREKTORIAUS PAVADUOTOJAS

ĮSAKYMAS
DĖL TERITORIJOS PRIE T. NARBUTO GATVĖS TĘSINIO DETALIOJO PLANO SPRENDINIŲ KOREGAVIMO SKLYPE VITO LINGIO G. 8 (KADASTRO NR.0101/0030:68) TVIRTINIMO

2022 m. birželio d. Nr.
Vilnius

Vadovaudamasi Lietuvos Respublikos teritorijų planavimo įstatymu, Lietuvos Respublikos aplinkos ministro 2014 m. sausio 2 d. įsakymu Nr. D1-8 „Dėl Kompleksinio teritorijų planavimo dokumentų rengimo taisyklių patvirtinimo“ patvirtintomis Kompleksinio teritorijų planavimo dokumentų rengimo taisyklėmis ir Vilniaus miesto savivaldybės administracijos direktoriaus 2021 m. kovo 19 d. įsakymo Nr. 40-144/21 „Dėl Vilniaus miesto savivaldybės administracijos direktoriaus pavaduotojos Danutos Narbut įgaliojimų“ 1.1.8 papunkčiu ir atsižvelgdama į Valstybinės teritorijų planavimo ir statybos inspekcijos prie Aplinkos ministerijos 2022 m. birželio 1 d. teritorijų planavimo dokumento patikrinimo aktą Nr. REG226853:

1. T v i r t i n u Vilniaus miesto tarybos 1999 m. gruodžio 15 d. sprendimu Nr. 480 „Dėl teritorijos prie T. Narbuto gatvės tęsinio detaliojo plano tvirtinimo“ patvirtinto detaliojo plano (registro Nr. T00056185, buvęs Nr. 481) sklypo Vito Lingio g. 8 (kadastro Nr. 0101/0030:68) sprendinių koregavimą inicijavimo pagrindu: pakeisti žemės naudojimo būdą į daugiabučių gyvenamųjų pastatų ir bendrabučių teritorijos, nustatyti užstatymo aukštį, tankį, intensyvumą (neviršijant nustatytų koreguojamu detaliuoju planu) bei kitus teritorijos naudojimo reglamentus vadovaujantis Vilniaus miesto savivaldybės teritorijos bendrojo plano sprendiniais (Lietuvos Respublikos teritorijų planavimo dokumentų rengimo ir teritorijų planavimo proceso valstybinės priežiūros informacinėje sistemoje (TPDRIS) teritorijų planavimo dokumentas (TPD) Nr. K-VT-13-20-606). Pagrindinis brėžinys pridedamas.

2. N u s t a t a u, kad planavimo organizatorius patvirtintą detalųjį planą nustatyta tvarka per 5 darbo dienas turi pateikti įregistruoti Lietuvos Respublikos teritorijų planavimo dokumentų registre.

Administracijos direktoriaus pavaduotoja Danuta Narbut

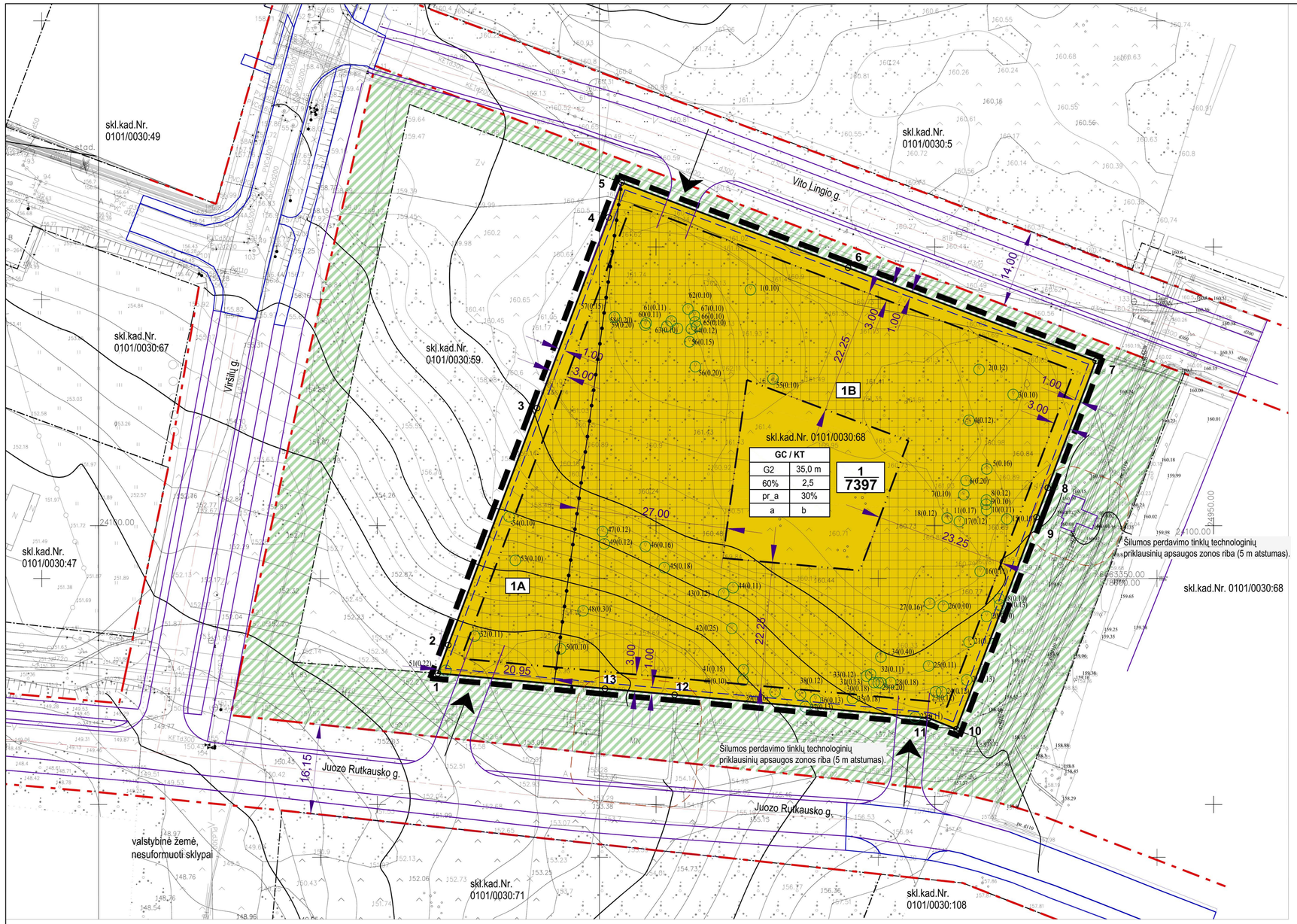

SUTARTINIAI ŽYMĖJIMAI

- Detaliojo plano galiojimo riba
- Planuojamo sklypo riba
- Esamų sklypų ribos
- Statybos riba
- Gatvės raudonosios linijos
- Skirtingų leistino pastatų aukščio reglamentų riba
- Požeminio parkingo užstatymo riba

ŽEMĖS SKLYPO NAUDOJIMO PASKIRTIS IR BŪDAS:

Kitos paskirties žemė:
Daugiabučių gyvenamųjų pastatų ir bendrabučių teritorija

KITI ŽYMĖJIMAI:

- Statinių statybos zona, užstatymo tipas: perimetrinis reguliarus (nepilnai uždari kvartalai arba uždaro plano kvartalai)
- Įvažiavimas į sklypą
- Esami medžiai sklype (žiūr. pastabą 2)
- 1 / 7397 — Sklypo numeris / Sklypo plotas (kv.m.)
- 1A — Sklypo dalies (reglamentinės zonos) numeris
- Valstybinės žemės plotas (nesuformuoti sklypai) tarp sklypų ribų ir gatvių raudonųjų linijų - numatoma viešoji erdvė

TERITORIJOS NAUDOJIMO REGLAMENTAS:

T	
1	2
3	4
5	6

T. konkretus teritorijos naudojimo tipas ar žemės sklypo paskirtis.
1. Žemės sklypo naudojimo būdas.
2. Leistinas pastatų aukštis (metrais).
3. Leistinas žemės sklypo užstatymo tankis.
4. Leistinas žemės sklypo užstatymo intensyvumas.
5. Užstatymo tipas.
6. Priklausomųjų želdynų ir želdinių teritorijų dalys, %.
a, b,.. - papildomi teritorijos naudojimo reglamento reikalavimai (žiūrėti Reglamentų lentelėje).

Žemės sklypo naudojimo paskirtis:
KT - Kitos paskirties žemė.

Žemės sklypo naudojimo būdas:
G2 - Daugiabučių gyvenamųjų pastatų ir bendrabučių teritorija.

Sklypui, vadovaujantis Lietuvos Respublikos Specialiųjų žemės naudojimo sąlygų įstatymu (2019 m. birželio 6 d. Nr. XIII-2166), nustatytos specialiosios žemės naudojimo sąlygos:
1) Aerodromo apsaugos zonos (III skyriaus Pirmasis skirsnis);
2) Elektros tinklų apsaugos zonos (III skyriaus Ketvirtas skirsnis);
3) Vandens tiekimo ir nuotekų, paviršinių nuotekų tvarkymo infrastruktūros apsaugos zonos (III skyriaus Dešimtasis skirsnis);
4) Viešųjų ryšių tinklų elektroninių ryšių infrastruktūros apsaugos zonos (III skyrius, Vienuoliktasis skirsnis);
5) Šilumos perdavimo tinklų apsaugos zonos (III skyriaus Dvyliktasis skirsnis).

PASTABOS:

1. Planuojamas sklypas priskirtas aukštybinių pastatų teritorijai.
2. Priklausomųjų želdynų plotas sklype ne mažiau 30%. Esami medžiai sklype inventorizuoti 2021 m. sausio 22 d., želdiniai vertinti vadovaujantis Lietuvos Respublikos Želdynų įstatymu (2007 m. birželio 28 d. Nr. X-1241) bei Želdynų ir želdinių inventorizavimo ir apskaitos taisyklėmis patvirtintomis Lietuvos Respublikos aplinkos ministro 2008 m. sausio 8 d. įsakymu Nr. D1-5 "Dėl želdynų ir želdinių inventorizavimo ir apskaitos taisyklių patvirtinimo" - saugotinų nenustatyta (žiūrėti aiškinamojo rašto 2.1. skyrių). Rengiant techninį projektą esamų medžių kiekis ir vertinimas turi būti patikslinti. Numatant saugotinų (jei tokių būtų) medžių kirtimą ar kitokį pašalinimą, šiems darbams turi būti gautas savivaldybės leidimas vadovaujantis Saugotinų medžių ir krūmų kirtimo, persodinimo ar kitokio pašalinimo atvejų, šių darbų vykdymo ir leidimų šiems darbams išdavimo, medžių ir krūmų vertės atlyginimo tvarkos aprašu, patvirtintu Lietuvos Respublikos aplinkos ministro 2008 m. sausio 31 d. įsakymu Nr. D1-87 (Žin., 2008, Nr.17-611).
3. Rengiant techninį projektą, vadovaujantis statybos techniniais reglamentais, pastatai ir su jais susiję (jiems tarnaujantys) tame pačiame sklype statomi statiniai turi būti išdėstomi sklype taip, kad būtų įgyvendinti teisės aktais nustatyti šiame sklype statomų bei esančių pastatų patalpų insoliacijos bei natūralaus apšvietimo reikalavimai, taip pat šiame sklype esančių ar įrengiamų vaikų žaidimo aikštelių insoliacijos reikalavimai. Statinių išdėstymas sklype taip pat neturi pažeisti ir gretimų sklypų ir pastatų patalpų insoliacijos bei natūralaus apšvietimo reikalavimų.
4. Techninio projekto stadijoje statiniai turi būti išdėstomi sklype statinių statybos zonoje taip, kad nebūtų pažeisti gretimų sklypų savininkų ar naudotojų teisėti interesai bei galiojantys teisės aktai.
5. Įvažiavimų, išvažiavimų ir gatvių elementų techniniai parametrai konkretizuojami techninio projekto stadijoje. Turi būti išlaikomi saugūs (ne mažesni nei nurodyti STR "Gatvės ir vietinės reikšmės keliai. Bendrieji reikalavimai" 123 p.) atstumai nuo planuojamų antžeminių automobilių stovėjimo aikštelių ir atstumai nuo įvažiavimo ir išvažiavimo vartų į požeminį garažą ir ventiliacijos šachtų.
6. Rengiant techninį projektą būtina užtikrinti buitinių atliekų konteinerių aikštelių išdėstymą sklype, projektuojant bei išlaikant atstumus pagal galiojančius teisės aktus bei reglamentus. Antrinių žaliavų atliekos turi būti rūšiuojamos ir tvarkomos, vadovaujantis "Atliekų tvarkymo taisyklėmis".
7. Inžinerinių tinklų iškėlimas, rekonstravimas ar nauja statyba, planuojamo užstatymo prijungimas prie esamų centralizuotų miesto inžinerinių tinklų sprendžiamas techninio projekto stadijoje.
8. Projektuojant techninio projekto stadijoje būtina užtikrinti gaisrinės technikos privažiavimus ir laikytis "Gaisrinės saugos pagrindiniai reikalavimai" (Žin., 2010, Nr. 146-7510; 2011, Nr. 23-1137). Konkretūs priešgaisrinių atstumų tarp pastatų reikalavimai ir taikymo sąlygos turi būti įgyvendinami vadovaujantis galiojančiais gaisrinę saugą reglamentuojančių teisės aktų ir normų reikalavimais, rengiant statinių techninius projektus. Projektuojami pastatai I atsparumo ugniai laipsnio.
9. Šildymo reglamentas - teritorija priskiriama Centralizuoto šilumos tiekimo zonai. "Energijos rūšies naudojimo šildymui specialiojo plano pakeitimas" patvirtintas Vilniaus miesto savivaldybės tarybos 2013 m. gegužės 8 d. sprendimu Nr. 1-1200.

TERITORIJOS NAUDOJIMO REGLAMENTŲ APRAŠOMOJI LENTELĖ

sklypo (jo dalies) Nr.	sklypo (jo dalies) kampų taškų pažym. plane	sklypo (jo dalies) kampų koordinatės x	sklypo (jo dalies) kampų koordinatės y	sklypo (jo dalies) plotas, m²	Privalomieji teritorijos naudojimo reglamentai: teritorijos naudojimo tipas	žemės naudojimo paskirtis	žemės naudojimo būdai	leistinas pastatų aukštis: nuo žemės paviršiaus, m	leistinas pastatų aukštis: altitudė, m	užstatymo tankis, %	užstatymo intensyvumas	užstatymo tipas	priklausomųjų želdynų ir želdinių teritorijų dalys, %	Papildomi teritorijos naudojimo reglamentai: pastatų aukštų skaičius	pagr. statinių paskirtys	kiti reglamentai
1	1	6063333.00	578471.00	**7397**	**GC** Mišri centro teritorija	**KT** Kita	**G2** Daugiabučių gyvenamųjų pastatų ir bendrabučių teritorija	**35,0**	**195,50**	**60**	**2,5**	**Perimetrinis reguliarus užstatymas (nepilnai uždari kvartalai) pr_a Perimetrinis reguliarus užstatymas (uždaro plano kvartalai) pr_u**	**30**	**1- 11**	daugiabučiai gyvenamieji pastatai	a - teritorija Vilniaus aukštybinių pastatų statybos zonoje; b - reikalavimai želdynų tvarkymui ir formavimui - priklausomųjų želdynų plotas sklype ne mažiau 30%; sklype esamų medžių tvarkymas (kirtimas, persodinimas ir kt.) bus sprendžiamas techninio projekto metu. Vadovaujantis įstatymų nustatyta tvarka, LR aplinkos ministro 2008-01-31 įsakymu Nr. DI-87, nesaugotini esami medžiai sklype gali būti iškertami. Kiti reikalavimai: 1. Privalomas automobilių parkavimas numatomas sklypo ribose, antžeminėse ir požeminėse automobilių stovėjimo aikštelėse. Požeminis užstatymas galimas visoje statybos zonoje ir iki požeminio parkingo užstatymo ribos. Automobilių stovėjimo vietos turi būti išdėstomos vadovaujantis STR 2.06.04:2014 „Gatvės ir vietinės reikšmės keliai. Bendrieji reikalavimai" 123 p. reikalavimais - turi būti išlaikomi reglamente nurodyti atstumai nuo planuojamų atvirojo tipo antžeminių automobilių stovėjimo aikštelių ir atstumai nuo įvažiavimo ir išvažiavimo vartų į požeminį garažą ir ventiliacijos šachtų. 2. Sklypui, vadovaujantis Lietuvos Respublikos Specialiųjų žemės naudojimo sąlygų įstatymu (2019 m. birželio 6 d. Nr. XIII-2166), nustatytos specialiosios žemės naudojimo sąlygos. Esamiems paliekamiems ir planuojamiems inžineriniams tinklams nustatomos apsaugos zonos, kurių teritorijos naudojimą, tvarkymą ir apsaugą reglamentuoja Specialiųjų žemės naudojimo sąlygų įstatymas.
	2	6063338.07	578472.90													
	3	6063380.58	578488.84													
	4	6063414.74	578501.65													
	5	6063421.00	578504.00													
	6	6063405.73	578544.60													
	7	6063389.02	578589.01													
	8	6063366.27	578580.40													
	9	6063361.01	578578.40													
	10	6063322.99	578564.03													
	11	6063324.98	578559.02													
	12	6063329.14	578513.49													
	13	6063330.26	578501.01													
1A								12,50	173,00					**1- 3**		
1B								35,0	195,50					**1- 11**		

TOPOGRAFINĖ NUOTRAUKA PARENGTA IR SUDERINTA:

OBJEKTAS	Suderinimo Nr. 13:19:5144, 13:19:5020, 13:19:3156, 13:19:10905	Spaudosg., Viršuliškių skg., Viršilų g., Vilnius	
KOORDINACIJŲ SISTEMA: LKS, Vilniaus m. vietinė	AUKŠČIŲ SISTEMA: LAS07		
GEODEZININKAS	Kvalifikacijos paž. Nr. IGKV-572		
	VARDAS IR PAVARDĖ	PARAŠAS	DATA
	Saulius Radiulis	[redacted]	2019 11

LIETUVOS RESPUBLIKA UAB „Inversitarus" VILNIAUS r.

ATESTATO NR. 4766	UAB "**F o r m a t a s A1**" Gostauto g. 8-402, Vilnius info@formatagrupe.lt		Teritorijos prie T. Narbuto gatvės tęsinio detaliojo plano sklypo Vito Lingio g. 8 (kadastro Nr. 0101/0030:68) sprendinių koregavimas inicijavimo pagrindu
A610	Dir.,PS,arch.	L. Naujokaitis [redacted]	2021
A1225	TDPV,PS,arch.	A. Grigūnienė [redacted]	2021
ETAPAS: TDP	ORGANIZATORIUS: Vilniaus m. sav. administracijos direktorius INICIATORIUS: UAB "YIT Lietuva"		PAGRINDINIS BRĖŽINYS M1:500
			Laida 0
			2020/10/01_TPD
			Lapas 1 / Lapų 1

Koreguojami Vilniaus miesto tarybos 1999 m. gruodžio 15 d. sprendimu Nr. 480 „Dėl teritorijos prie T. Narbuto gatvės tęsinio detaliojo plano tvirtinimo" patvirtinto detaliojo plano (registro Nr. T00056185, buvęs Nr. 481) sklypo Vito Lingio g. 8 (kadastro Nr. 0101/0030:68) sprendiniai inicijavimo pagrindu. Planavimo uždaviniai: pakeisti žemės naudojimo būdą į daugiabučių gyvenamųjų pastatų ir bendrabučių teritorijos, nustatyti užstatymo aukštį, tankį, intensyvumą (neviršijant nustatytų koreguojamu detaliuoju planu) bei kitus teritorijos naudojimo reglamentus vadovaujantis Vilniaus miesto savivaldybės teritorijos bendruoju planu (registro Nr. T00056038).

DETALŪS METADUOMENYS	
Dokumento sudarytojas (-ai)	Vilniaus miesto savivaldybė 188710061, Konstitucijos pr. 3, LT-09601, Vilnius
Dokumento pavadinimas (antraštė)	DĖL TERITORIJOS PRIE T. NARBUTO GATVĖS TĘSINIO DETALIOJO PLANO SPRENDINIŲ KOREGAVIMO SKLYPE VITO LINGIO G. 8 (KADASTRO NR.0101/0030:68) TVIRTINIMO
Dokumento registracijos data ir numeris	2022-06-22 Nr. A30-2590/22
Dokumento gavimo data ir dokumento gavimo registracijos numeris	–
Dokumento specifikacijos identifikavimo žymuo	ADOC-V1.0
Parašo paskirtis	Pasirašymas
Parašą sukūrusio asmens vardas, pavardė ir pareigos	Danuta Narbut, Administracijos direktoriaus pavaduotoja, Administracijos direktorius
Sertifikatas išduotas	DANUTA NARBUT LT
Parašo sukūrimo data ir laikas	2022-06-21 23:03:11 (GMT+03:00)
Parašo formatas	XAdES-T
Laiko žymoje nurodytas laikas	2022-06-21 23:03:25 (GMT+03:00)
Informacija apie sertifikavimo paslaugų teikėją	EID-SK 2016, AS Sertifitseerimiskeskus EE
Sertifikato galiojimo laikas	2020-07-27 16:38:23 – 2023-07-27 16:38:23
Informacija apie būdus, naudotus metaduomenų vientisumui užtikrinti	"Registravimas" paskirties metaduomenų vientisumas užtikrintas naudojant "RCSC IssuingCA, VI Registru centras - i.k. 124110246 LT" išduotą sertifikatą "Dokumentų valdymo sistema Avilys, Vilniaus miesto savivaldybės administracija, į.k. 188710061 LT", sertifikatas galioja nuo 2021-12-20 09:38:49 iki 2024-12-19 09:38:49
Pagrindinio dokumento priedų skaičius	1
Pagrindinio dokumento pridedamų dokumentų skaičius	–
Pridedamo dokumento sudarytojas (-ai)	–
Pridedamo dokumento pavadinimas (antraštė)	–
Pridedamo dokumento registracijos data ir numeris	–
Programinės įrangos, kuria naudojantis sudarytas elektroninis dokumentas, pavadinimas	Dokumentų valdymo sistema „Avilys“, versija 3.5.60
Informacija apie elektroninio dokumento ir elektroninio (-ių) parašo (-ų) tikrinimą (tikrinimo data)	Atitinka specifikacijos keliamus reikalavimus. Visi dokumente esantys elektroniniai parašai galioja (2022-06-22 07:24:46)
Paieškos nuoroda	–
Papildomi metaduomenys	Nuorašą suformavo 2022-06-22 07:24:46 Dokumentų valdymo sistema „Avilys“

UAB „Viltekta“

ŽELDINIŲ INVENTORIZACIJA, BŪKLĖ IR PARAMETRŲ APSKAITA

2022 06 10

OBJEKTAS: Želdiniai, augantys tarpe tarp V.Lingio ir J.Rutkausko g., Vilniuje.

METODIKA:

Apskaita ir vertinimas atliktas vadovaujantis šiais dokumentais:

LIETUVOS RESPUBLIKOS ŽELDYNŲ ĮSTATYMAS (Nr. XIV-199);

ŽELDYNŲ IR ŽELDINIŲ INVENTORIZAVIMO IR APSKAITOS TAISYKLĖS (Lietuvos Respublikos aplinkos ministro 2008 m. sausio 8 d. įsakymu Nr. D1-5);

KRITERIJAI, PAGAL KURIUOS MEDŽIAI IR KRŪMAI, AUGANTYS NE MIŠKŲ ŪKIO PASKIRTIES ŽEMĖJE, PRISKIRIAMI SAUGOTINIEMS **(**Lietuvos Respublikos Vyriausybės 2008 m. kovo 12 d. nutarimu Nr. 206 (Lietuvos Respublikos Vyriausybės 2018 m. gegužės 30 d. nutarimo Nr. 521 redakcija).

Privaloma AM įsakymu Želdynų ir želdinių inventorizacijos taisyklėse pateikta inventorizacijos lentelė papildyta lajų išmatavimais, nurodytais Vilniaus miesto savivaldybės želdinių žymėjimo rekomendacijomis: https://vilnius.lt/lt/savivaldybe/miesto-pletra/zeldynai/. Žiūrėta 2022.06.06.

Vertinimą atliko nepriklausoma želdynų ir želdinių ekspertė Lina Straigytė

Atestato Nr. (26)-NŽE-6

Rezultatai

Teritorijoje inventorizuota 13 medžių, priklausančių 3 rūšims: 4 – paprastieji klevai, 1– dygliuotasis šaltalankis; 8 – uosialapiai klevai.

Saugotinų yra 3 medžiai: Nr. 1, 2, 8. Visi kiti likę 10 medžių yra nesaugotini.

Nesaugotini medžiai gali būti šalinami neatlygintinai.

Medžių pasiskirstymas pagal būklę

Geros (1) būklės medžių nėra., patenkinamos (2) – 7 vnt., nepatenkinamos (3) – 5 vnt. ir blogos (4) – 1 vnt.

Medžių inventorizacijos lentelė, lajų projekcija ir šaknų apsaugos spindulys

Nr	Rūšis	Lotyniškas vardas	$D_{1,3m}$, cm	$D_{š.k.}$, cm	Lajos parametrai, m Š,R,P,V	H, m	Būklė, balai	Šaknų R, m	Pastabos
1	Klevas paprastasis	*Acer platanoides*	24	30	2; 3; 4; 4	7	2	2,88	
2	Klevas paprastasis	*Acer platanoides*	18	24	3; 2,5; 3,5; 3	7	2	2,16	
3	Šaltalankis dygliuotasis	*Hippophae rhamnoides*	7	12	0; 1;2,5; 1	3	4		sausas, šalinti
4	Klevas uosialapis	*Acer negundo*	14, 19, 18, 12	43	4; 4; 5,5; 5	8	2		Invazinis, šalinti
5	Klevas paprastasis	*Acer platanoides*	7	12	1; 2; 4; 3	7	3	0,84	Šalinti, arti ribos
6	Klevas uosialapis	*Acer negundo*	7, 6	16	1,5; 2; 2; 2	6	2		Invazinis, šalinti

7	Klevas uosialapis	*Acer negundo*	4	7	1,5; 1; 0; 2	6	3		Invazinis, šalinti
8	Klevas paprastasis	*Acer platanoides*	15	23	2; 3; 3; 3	6	2	1,8	Per arti ribos
9	Klevas uosialapis	*Acer negundo*	24,15, 21,20	70	9; 6; 4; 9	5	2		Invazinis, šalinti
10	Klevas uosialapis	*Acer negundo*	20	26	2; 6; 2; 0	9	3		Invazinis, šalinti
11	Klevas uosialapis	*Acer negundo*	7, 10	40	3; 2,5; 3; 2,5	6	2		Invazinis, šalinti
12	Klevas uosialapis	*Acer negundo*	16, 15, 17	31	5; 5; 6; 6	9	3		Invazinis, šalinti
13	Klevas uosialapis	*Acer negundo*	12,19, 9,10	44	4; 4; 6; 3,5	13	2		Invazinis, šalinti

Apibendrinimas

- Iš 13 inventorizuotų medžių, 3 vnt. yra saugotini, tai paprastieji klevai Nr. 1, 2, 8. Tačiau klevas Nr. 8 išdygęs ir auga per arti sklypo ribos.
- Nr. 1 ir 2 klevų šaknų apsaugos zonos spindulys siekia 2,9 ir 2,2 metrus.
- Nr. 3 šaltalankis sausas, būtina pašalinti.
- Nr. 8 klevas išdygęs arti tvoros, nesaugomas. Kadangi neperspektyvus, sukuria netvarkingai augančio įvaizdį, siūlome šalinti.
- Visi uosialapiai klevai yra invaziniai ir naikintini.

Uosialapiai klevai

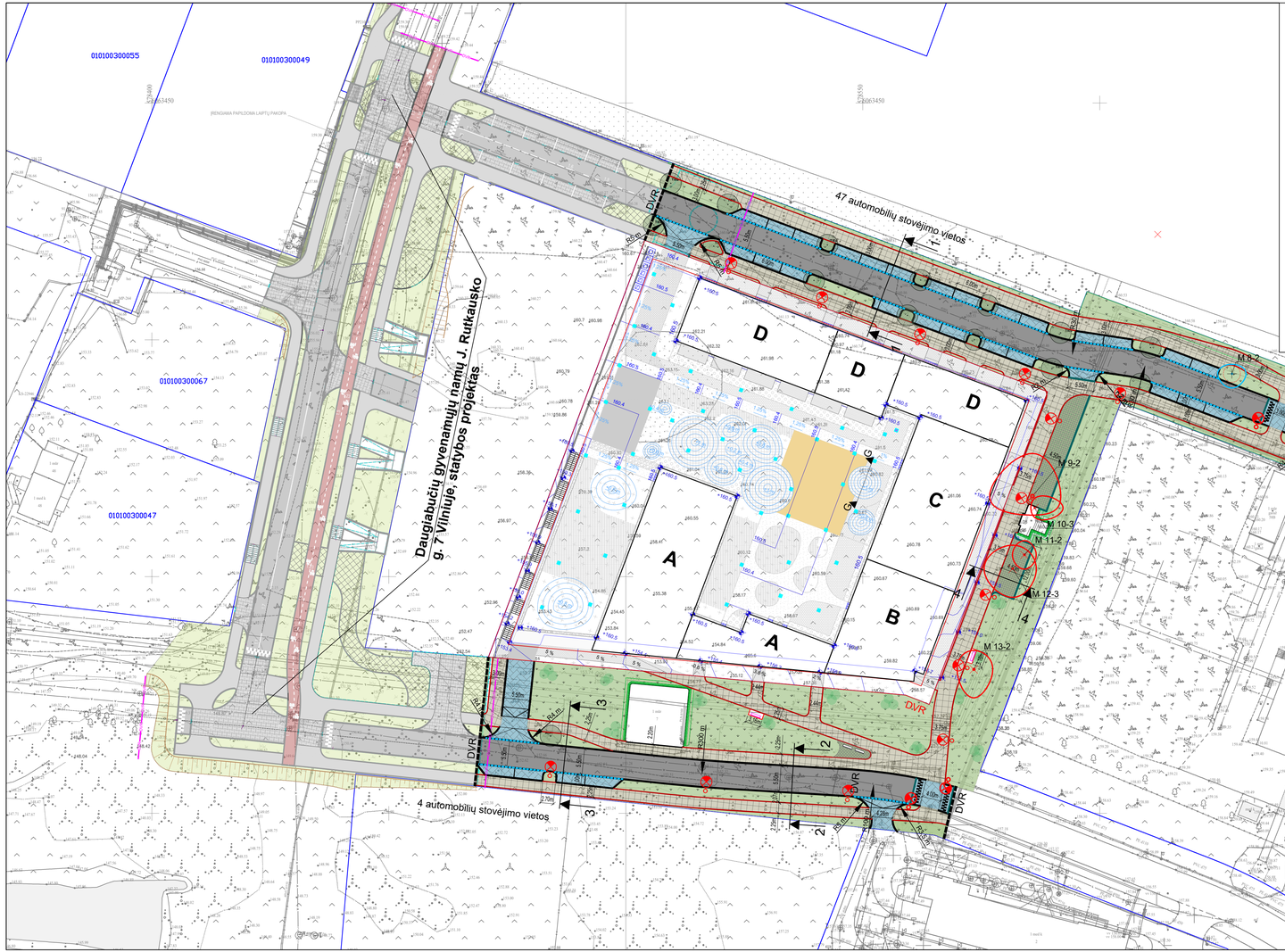

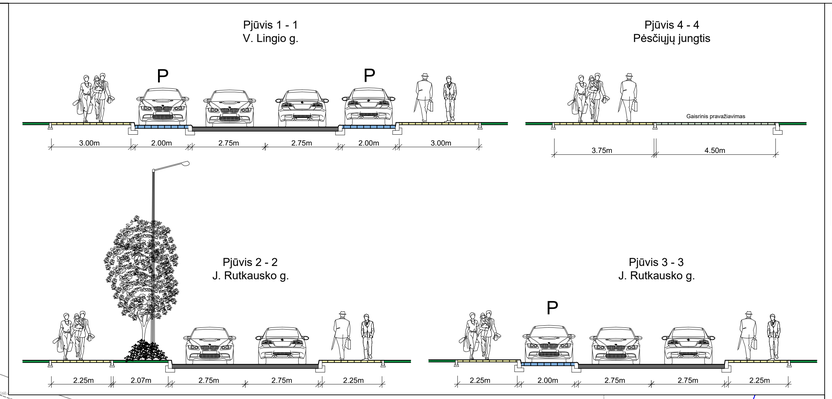

Sutartiniai žymėjimai

- Sklypo riba
- Asfalto danga
- Betono trinkelių danga
- Dviračių tako asfalto danga
- Šustiprinta dviračių tako asfalto danga
- Šaligatvio plytelių danga
- Veja
- Gatvės bordiūras 100x30x15
- Gatvės bordiūras 100x30x15 (viename lygyje)
- Vejos bordiūras 100x20x8
- Įvažiavimo bordiūras 100x22x15
- Darbų vykdymo riba
- Apšvietimo atrama
- Gretimo statybos projekto bordiūrų ribos
- Gretimo statybos projekto darbų vykdymo riba
- M.1-2 Esami šalinami medžiai
- M.2-2 Esami išsaugojami medžiai
- Esami perkeliami medžiai

LAIDA	IŠLEIDIMO DATA	DERINIMUI / LAIDOS STATUSAS. KEITIMO PRIEŽASTIS (JEI TAIKOMA)
0	2022-06	

KVAL. PATV. DOK. NR	VILTEKTA UAB "VILTEKTA" J. JASINSKIO 16A, VILNIUS, TEL.: (8528) 07219, EL.PAŠTAS: INFO@VILTEKTA.LT, WWW.VILTEKTA.LT		STATINIO PROJEKTO PAVADINIMAS: V. Lingio ir J. Rutkausko gatvių, (8.2.) atkarpų (žemės sklypo kad. Nr. 0101/0030:68 ribose) ir jungiamojo pėsčiųjų takio (8.1) tarp šių gatvių (žemės sklypo kad. Nr. 0101/0030:68 ribose), Vilnius, statybos projektas
A2053/0084	SPV	T. Segalis	STATINIO NUMERIS IR PAVADINIMAS: Susisiekimo komunikacijos, gatvės (8.2)
	SPV kontr.	D. Davailis	
KVAL. PATV. DOK. NR	Citystreet	MB CITYSTREET, VILNIUS G. 39, VILNIUS INFO@CITYSTREET.LT	DOKUMENTO PAVADINIMAS: SUSISIEKIMO SCHEMA M 1:500
17681	SPDV	M. Moreika	
LT	STATYTOJAS IR (ARBA) UŽSAKOVAS: YIT LIETUVA		DOKUMENTO ŽYMUO: 0413-1-PP-8-01

Laida	Lapas	Lapų
0	1	1