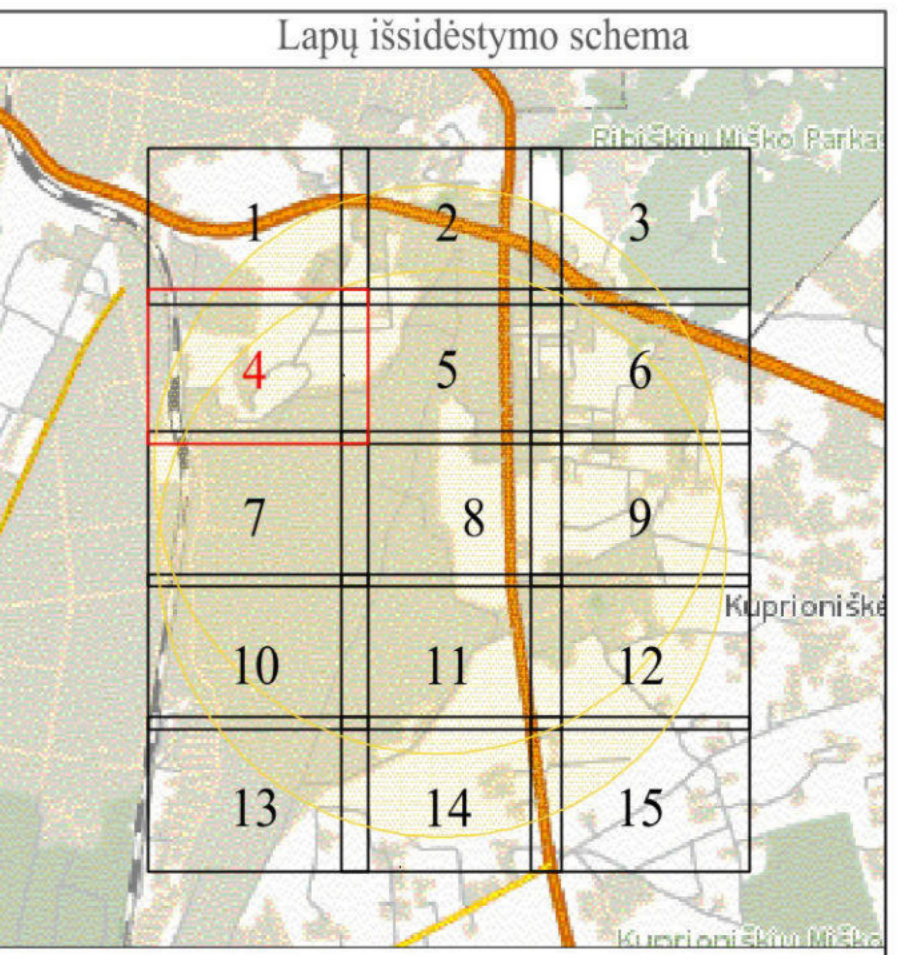


PATVĒRĒNTA  
 Lietuvas Republikas susisiekimo ministru  
 2026 m. d. įsakymu Nr. \_\_\_\_\_

- SUTARTINIAI ŽENKLAI:**
- Radiolokatorių vieta ir emituoto numeris
  - Radiolokatorių apsaugos zona 1500 m
  - Į Planų centrinę patikrinamą VI Regionų centrus registruotą žemės sklypą čia ir jo ribojimo numeris
  - Registruotose žemės sklypuose esančios teritorijos, kuriose matuojamos apsaugos zonos
  - Laivais valdomos žemės (LVZ) teritorijos, kuriose matuojamos apsaugos zonos ir numeris
- Kartografinis pagrindas:
- Lietuvos Respublikos teritorijos M 1:10 000 skaitmeninis rastinis ortografinis žemėlapis ORTOREIT. Nacionalinis žemės žemėlapis prie Žemės ūkio ministerijos, 2013 Lietuvos Respublikos teritorijos M 1:10 000 geografinis ortografinis žemėlapis GEORREIT
  - VI Regionų centrus Nektinėjamoje tarso kadastro duomenys (2025.10)
- PASTABA: BŪT KOKS PLATINMAS AR DAUGINMAS BE AKCINĖS BENDROVĖS "ORU NAVIGACIJA" SUTIKIMO YRA DRAUDŽIAMAS**

<b>PROJECTS HOUSE</b>			
Įm. kodas: 309891916, ul. Pilies g. 5-25, Akademija, 01101 Kaunas, o. p. info@projects-house.lt, Tel.: +370 615 6666			
Paraišius	Kvėl. psl. Nr.	Vardas, pavardė	Data
Dokumentas		Evilija Ivanova-Ciulė	2025.11
Projektuotojas	28244-026	Audėja Ivanova-Ciulė	2025.11
Projektuotojo adresas	28244-026	Audėja Ivanova-Ciulė	2025.11
		Lepas	2
		13	13





PATVĪRĒMĀ  
Lietuvos Respublikas susisiekimo ministro  
2024 m. d. įsakymu Nr. \_\_\_\_\_

- SUTARTINAI ŽENKLAI:**
- Radiolokatoriaus vieta ir emituoto numeris
  - Radiolokatoriaus apsaugos zona 1500 m
  - Į Planą pateiktą patvirtintą VI Regimų centrus registruotą žemės sklypą šioje ir jo ribojančiose teritorijose
  - Regimose žemės sklypuose esančios teritorijos, kuriose nustatomos apsaugos zonos
  - Laivų valtybių žemės (LVZ) teritorijos, kuriose nustatomos apsaugos zonos ir numeris
- Kartografinis pagrindas:
- Lietuvos Respublikos teritorijos M 1:10 000 skaitmeninis rastinis ortografinis žemėlapis ORTO ET. Nacionalinis žemės ūkio prie Žemės ūkio ministerijos, 2013 Lietuvos Respublikos teritorijos M 1:10 000 geografinis planas, duomenų šaltinis GEOTEL ET
  - VI Regimų centrus Nekišėjamojo turto kadastrų duomenys (2025.10)
- PASTABA:** BET KOKS PLATINMAS AR DAUGINAMAS BE AKCINĖS BENDROVĖS "ORO NAVIGACIJA" SUTIKIMO YRA DRAUDŽIAMAS

**PROJECTS HOUSE**

Įm. kodas: 308891916, adresu: Pilies g. 5/25, Mindaugo, 01511 Kaunas, o. p. info@projects-house.lt, Tel.: +370 615 6666

Paraiškus	Kvėl. psl. Nr.	Vardas, pavardė	Data
Devonair		Andrius Štikonas	2025.11
Projektui vadovė	282441628	Andrius Štikonas	2025.11
Projektui darbuotoja	282441270	Andrieta Čiurienė	2025.11
		Lapų	4 / 13

**ON**  
ORO NAVIGACIJA

RADIOLOKATORIAUS (AR) ŽEMĖLAPIS Nr. \_\_\_\_\_ 2025.11.01 11:00:00  
123456789 1000 0000 0000 000000 000000 000000 000000 000000 000000  
KEL. ŽR. APSAUGOS ŽONĖS PLANAS MET. 1:1000



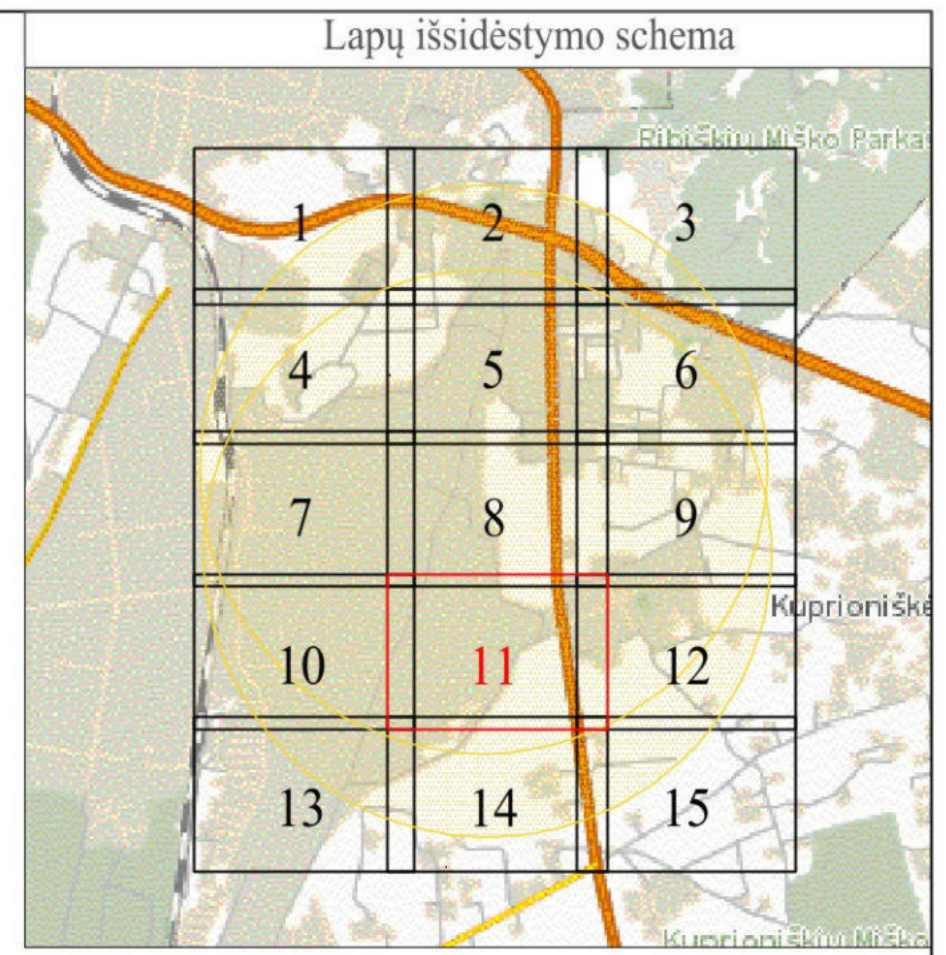












PATVĪRĪNĀTA  
Lietuvos Respublikos susisiekimo ministro  
2024 m. d. įsakymu Nr. \_\_\_\_\_

- SUTARTINAI ŽENKLAI:**
- Radiolokatoriaus vieta ir emisijos matavimai
  - Radiolokatoriaus apsaugos zona 1500 m
  - Į Planą pateiktų patvirtintų VI Regijų centras registruotų žemės sklypų žemės ir jo ribojamo teritorija
  - Registruotose žemės sklypuose esančios teritorijos, kuriose nustatomas apsaugos zona
  - Laisvos valdybės žemės (LVZ) teritorijos, kuriose nustatomas apsaugos zonos ir matavimai
- Kartografinis pagrindas:**
- Lietuvos Respublikos teritorijos M 1:10 000 skaitmeninis rastinis ortografinis žemėlapis ORTOREL.T. Nacionalinis žemėlapis prie Žemės ūkio ministerijos, 2013 Lietuvos Respublikos teritorijos M 1:10 000 geografinis žemėlapis, duomenų rinkinys GDR01ELT
  - VI Regijų centras. Nekišėjamoji turto kadastrų duomenys (2025.10)
- PASTABA: BŪT KOKS PLATINMAS AR DAUGINMAS BE AKCINĖS BENDROVĖS "ORO NAVIGACIJA" SUTIKIMO YRA DRAUDŽIAMAS**

**PROJECTS HOUSE**

Jei, Išduo: 3088919, ul. Sėdros Pilių g. 5/25, Mladinija, 01101 Kaunas, d. p. įrašyti į registre. B. Tel.: +370 615 4666

Parosmuo	Kvėl. psl. Nr.	Vardas, pavardė	Data
Projektas		Ernestas Štremonas	2025.11
Projektas	2814-010	Andrius Štremonas	2025.11
Projektas	2814-011	Andrius Štremonas	2025.11
Projektas	2814-012	Andrius Štremonas	2025.11
Projektas	2814-013	Andrius Štremonas	2025.11
Projektas	2814-014	Andrius Štremonas	2025.11
Projektas	2814-015	Andrius Štremonas	2025.11
Projektas	2814-016	Andrius Štremonas	2025.11
Projektas	2814-017	Andrius Štremonas	2025.11
Projektas	2814-018	Andrius Štremonas	2025.11
Projektas	2814-019	Andrius Štremonas	2025.11
Projektas	2814-020	Andrius Štremonas	2025.11
Projektas	2814-021	Andrius Štremonas	2025.11
Projektas	2814-022	Andrius Štremonas	2025.11
Projektas	2814-023	Andrius Štremonas	2025.11
Projektas	2814-024	Andrius Štremonas	2025.11
Projektas	2814-025	Andrius Štremonas	2025.11
Projektas	2814-026	Andrius Štremonas	2025.11
Projektas	2814-027	Andrius Štremonas	2025.11
Projektas	2814-028	Andrius Štremonas	2025.11
Projektas	2814-029	Andrius Štremonas	2025.11
Projektas	2814-030	Andrius Štremonas	2025.11

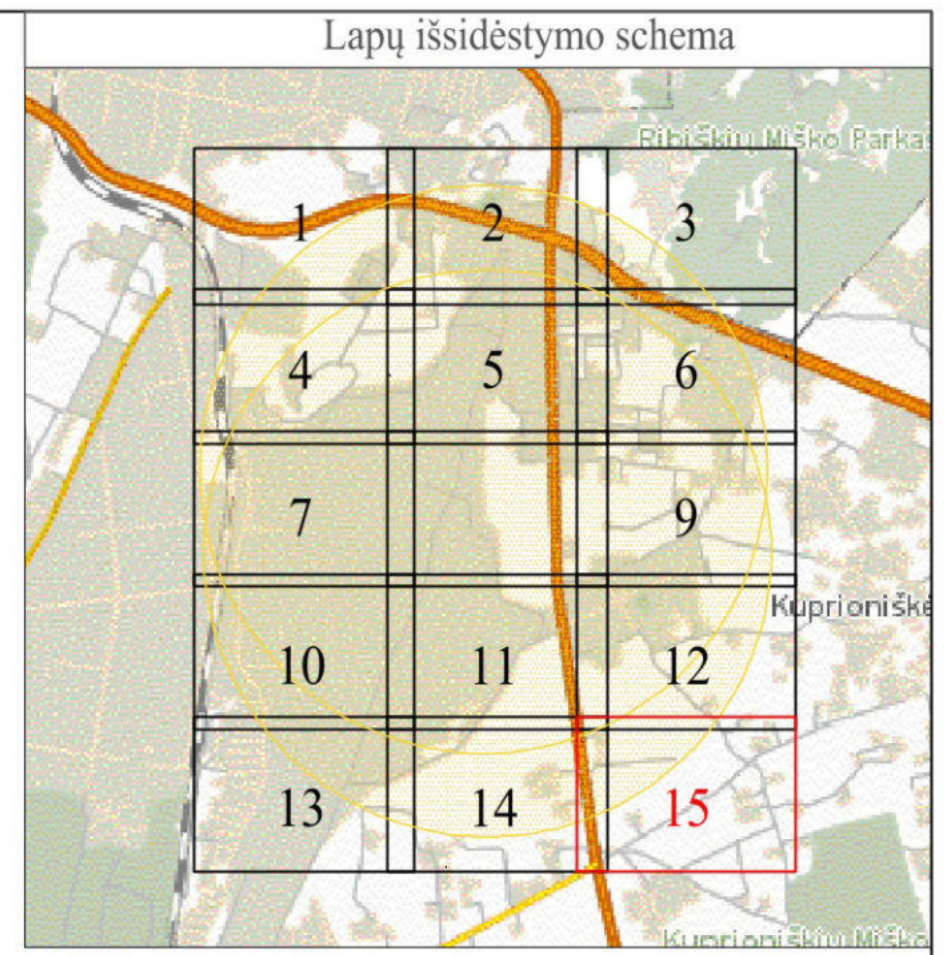
**ON** ORO NAVIGACIJA

REGISTRŲ CENTRAS









PATVĪRĒTA  
Lietuvos Respublikas susisiekimo ministru  
2024. m. d. įsakymu Nr. \_\_\_\_\_

- SUTARTINAI ŽENKLAI:**
- Radiolokatorių vieta ir emitavo numeris
  - Radiolokatorių apsaugos zona 1500 m
  - I Plano teritorijų patikrinamą VI Regimų centras registruojamą žemės sklypą šioje ir jo ribojamą teritoriją
  - Registruojamose žemės sklypuose esančios teritorijos, kuriose nustatomos apsaugos zonos
  - Laivose valdybės žemės (LVZ) teritorijos, kuriose nustatomos apsaugos zonos ir numeris
- Kartografinis pagrindas:**
- Lietuvos Respublikos teritorijos M 1:10 000 skaitmeninis ortografijos žemėlapis ORTOELT, Nacionalinis žemės žemėlapis prie Žemės ūkio ministerijos, 2013 Lietuvos Respublikos teritorijos M 1:10 000 geografinis žemėlapis, duomenų rinkinys GDR02ELT
  - RESISTRAS VĮ Regimų centras Nekišėjamojo turto kadastrų duomenys (2025.10)
- PASTABA: BŪT KOKS PLATINMAS AR DAUGINMAS BE AKCINĖS BENDROVĖS "ORU NAVIGACIJA" SUTIKIMO YRA DRAUDŽIAMAS**

**PROJECTS HOUSE**

Jei laido: 30880919, adresu Pilies g. 523, Mindaugo 419541 Kaunas, o. p. inform@projects-house.lt, Tel.: +370 615 6666

Paviršius	Kvadr. plot. Nr.	Vardas, pavardė	Data
Ortoelitas	2614-024	Evelina Ivanovaitė	2025.11
Projektinis planas	2614-024	Audėja Ivanovaitė	2025.11
Projektinis planas	2614-024	Audėja Ivanovaitė	2025.11
		Lapas	15
			15

**ON** ORU NAVIGACIJA

RADIOLOKATORIŲ ŽEMĖLAPIS, SKAIČIŲ NR. 44002372194, 44005078073, 01010159054, 44006559085, 44009109621, 44009253364, 44006439472, 4400625200. KIL. ŽR. APSAUGOS ŽONŲ PLANĄ Nr. 1000.