



## VILNIAUS MIESTO SAVIVALDYBĖS ADMINISTRACIJOS DIREKTORIUS

### ĮSAKYMAS

#### DĖL ADMINISTRACIJOS DIREKTORIAUS PAVADUOTOJO 2020-12-18 ĮSAKYMO NR. A30-3416/20 „DĖL LEIDIMO KOREGUOTI ŽEMĖS SKLYPO (KADASTRO NR. 0101/0011:39) VALAKUPIŲ G. 46 DETALIOJO PLANO SPRENDINIUS SKLYPE NR. 2 VALAKUPIŲ G. 48 INICIJAVIMO PAGRINDU“ PAKEITIMO

Nr.  
Vilnius

Vadovaudamasis Lietuvos Respublikos teritorijų planavimo įstatymo 25 straipsnio 2 punktu, Lietuvos Respublikos viešojo administravimo įstatymo 15 straipsnio 1 dalimi ir Lietuvos Respublikos aplinkos ministro 2014 m. sausio 2 d. įsakymu Nr. D1-8 „Dėl Kompleksinio teritorijų planavimo dokumentų rengimo taisyklių patvirtinimo“ patvirtintų Kompleksinio teritorijų planavimo dokumentų rengimo taisyklių 321 punktu,

keičiu Vilniaus miesto savivaldybės administracijos direktoriaus pavaduotojo 2020 m. gruodžio 18 d. įsakymą Nr. A30-3416/20 „Dėl leidimo koreguoti žemės sklypo (kadastru Nr. 0101/0011:39) Valakupių g. 46 detaliojo plano sprendinius sklype Nr. 2 Valakupių g. 48 inicijavimo pagrindu“:

1. Išdėstau 1 punktą taip:

„1. L e i d ž i u koreguoti žemės sklypo (kadastru Nr. 0101/0011:39) Valakupių g. 46 detaliojo plano, patvirtinto Vilniaus miesto savivaldybės administracijos direktoriaus 2016 m. liepos 15 d. įsakymu Nr. 30-1683 „Dėl žemės sklypo (kadastru Nr. 0101/0011:39) Valakupių g. 46 detaliojo plano tvirtinimo“, sprendinius sklype Nr. 2 Valakupių g. 48 inicijavimo pagrindu: nekeičiant pagrindinės žemės naudojimo paskirties ir žemės naudojimo būdo padalyti sklypą į atskirus sklypus, nustatyti privalomuosius ir papildomus žemės naudojimo reglamentus. (pagal pridedamą miesto plano ištrauką).“

2. Keičiu 2 punktu patvirtintą Planavimo darbų programą:

2.1. išdėstau 18 punktą taip:

„**18. Planavimo iniciatorius:** juridinis asmuo.“;

2.2. išdėstau 19 punktą taip:

„**19. Planuojamos teritorijos kvartalo riba:** planuojama teritorija neatitinka kvartalo apibrėžimo, todėl nustatoma nagrinėjama teritorija: iš šiaurinės ir rytų ir vakarų pusių kvartalas

apribotas ekstensyviai naudojamų želdynų funkcinėmis zonomis (Nr. TUR-2-1 ir Nr. RUK-3-2) vakarų Valakupių g., susisiekimo ir inžinerinių komunikacijų koridorių – Mėnulio g. (pietuose), Laisvės pr. (rytuose) ir Justiniškių g. (šiaurėje).“;

2.3. išdėstau 20 punktą taip:

„**20. Informacinio (-ių) stendo (-ų) vieta (-os) ir stendo (-ų) matmenys:** informacinio stendo vietos nurodytos tvirtinamoje miesto plano ištraukoje. Informacinio stendo matmenys ne mažesni nei vienas kvadratinis metras.“

Administracijos direktorius

Adomas Bužinskas

82681  
0% | 0



























~ 4,7 ha

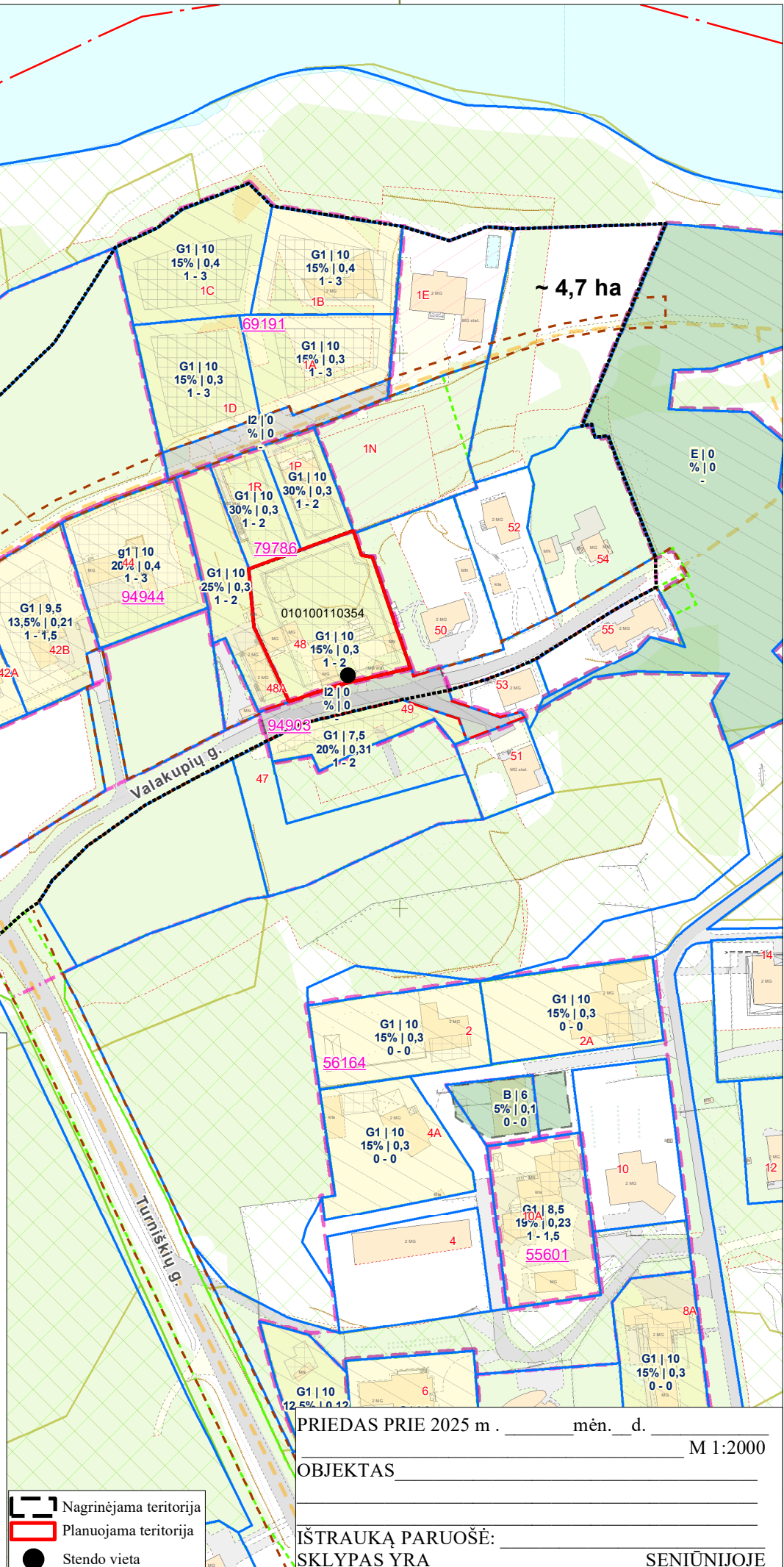
6063800

6063800

8784

Sutartiniai ženklai:

-  Registrų c. sklypai
-  Registrų c. (netikslų mat.) sklypai
-  Registrų c. inž. statiniai
-  MPD suformuoti sklypai
-  Saugomos gamtinės teritorijos
-  Saugomos kultūros vertybės
-  Vandenviečių SAZ
-  Valstybiniai miškai
-  Miškų taksaciniai sklypai
-  DP patvirtintos galiojimo ribos
-  DP preliminarios galiojimo ribos
-  FPP patvirtintos galiojimo ribos
-  FPP preliminarios galiojimo ribos
-  DP/FPP sklypai
-  DP/FPP sklypai rengiami
-  DP patvirtintos RL
-  SP patvirtintos RL
-  DP koncepcijų RL
-  Schemos patvirtintos RL
-  DP rengiamos RL
-  SP rengiamos RL
-  Schemos rengiamos RL
-  Esami dviračių takai
-  Projektiniai dviračių takai
-  Nagrinėjama teritorija
-  Planuojama teritorija
-  Stendo vieta



PRIEDAS PRIE 2025 m . \_\_\_\_\_ mėn. d. \_\_\_\_\_ M 1:2000

OBJEKTAS \_\_\_\_\_

IŠTRAUKĄ PARUOŠĖ: \_\_\_\_\_ SENIŪNIJOJE

**DETALŪS METADUOMENYS**

<b>Dokumento sudarytojas (-ai)</b>	Vilniaus miesto savivaldybė 188710061, Konstitucijos pr. 3, LT-09601, Vilnius
<b>Dokumento pavadinimas (antraštė)</b>	DĖL ADMINISTRACIJOS DIREKTORIAUS PAVADUOTOJO 2020-12-18 ĮSAKYMO NR. A30-3416/20,,DĖL LEIDIMO KOREGUOTI ŽEMĖS SKLYPO (KADASTRO NR. 0101/0011:39) VALAKUPIŲ G. 46 DETALIOJO PLANO SPRENDINIUS SKLYPE NR. 2 VALAKUPIŲ G. 48 INICIJAVIMO PAGRINDU“ PAKEITIMO
<b>Dokumento registracijos data ir numeris</b>	2025-08-29 Nr. 30-2248/25
<b>Dokumento gavimo data ir dokumento gavimo registracijos numeris</b>	–
<b>Dokumento specifikacijos identifikavimo žymuo</b>	ADOC-V1.0
<b>Parašo paskirtis</b>	Pasirašymas
<b>Parašą sukūrusio asmens vardas, pavardė ir pareigos</b>	Adomas Bužinskas, Administracijos direktorius, Administracijos direktorius
<b>Sertifikatas išduotas</b>	ADOMAS BUŽINSKAS, Vilniaus miesto savivaldybės administracija LT
<b>Parašo sukūrimo data ir laikas</b>	2025-08-29 13:34:22 (GMT+03:00)
<b>Parašo formatas</b>	XAdES-T
<b>Laiko žyme nurodytas laikas</b>	2025-08-29 13:34:27 (GMT+03:00)
<b>Informacija apie sertifikavimo paslaugų teikėją</b>	ADIC CA ECC, Asmens dokumentu israsymo centras prie LR VRM LT
<b>Sertifikato galiojimo laikas</b>	2024-06-18 10:06:41 – 2028-06-17 10:06:41
<b>Informacija apie būdus, naudotus metaduomenų vientisumui užtikrinti</b>	"Registravimas" paskirties metaduomenų vientisumas užtikrintas naudojant "RCSC IssuingCA-2, VI Registru Centras - i.k. 124110246 LT" išduotą sertifikatą "Dokumentų valdymo sistema Avilys, Vilniaus miesto savivaldybės administracija, į.k. 188710061 LT", sertifikatas galioja nuo 2024-12-18 11:49:40 iki 2027-12-18 11:49:40
<b>Pagrindinio dokumento priedų skaičius</b>	1
<b>Pagrindinio dokumento pridedamų dokumentų skaičius</b>	–
<b>Priedamo dokumento sudarytojas (-ai)</b>	–
<b>Priedamo dokumento pavadinimas (antraštė)</b>	–
<b>Priedamo dokumento registracijos data ir numeris</b>	–
<b>Programinės įrangos, kuria naudojantis sudarytas elektroninis dokumentas, pavadinimas</b>	Dokumentų valdymo sistema „Avilys“, versija 3.5.84.1
<b>Informacija apie elektroninio dokumento ir elektroninio (-ių) parašo (-ų) tikrinimą (tikrinimo data)</b>	Atitinka specifikacijos keliamus reikalavimus. Visi dokumente esantys elektroniniai parašai galioja (2025-08-29 14:02:00)
<b>Paieškos nuoroda</b>	–
<b>Papildomi metaduomenys</b>	Nuorašą suformavo 2025-08-29 14:02:00 Dokumentų valdymo sistema „Avilys“