TERITORIJOS NAUDOJIMO REGLAMENTŲ LENTELĖ

Teritorijos (jos dalies) Nr.	Žemės sklypo (jo dalies) Nr.	Žemės sklypo (jo dalies) plotas, m²	Teritorijos naudojimo reglamentai											Papildomi teritorijos naudojimo reglamentai		
			Teritorijos naudojimo tipas	Pagrindinė žemės naudojimo paskirtis	Žemės sklypo naudojimo būdas (būdai)	Leidžiamasis pastatų aukštis: nuo žemės paviršiaus, m	Leidžiamasis pastatų aukštis: altitudė, m	Leidžiamasis užstatymo tankis, %	Leidžiamasis užstatymo intensyvumas	Užstatymo tipas	Galimi žemės sklypų dydžiai: mažiausi, m²	Galimi žemės sklypų dydžiai: didžiausi, m²	Priklausomųjų želdynų ir želdinių teritorijų dalys, %	Pastatų aukštų skaičius	Statinių paskirtys	Kiti reglamentai
	1	11508	SI	Kita	Visuomeninės paskirties teritorijos (V)	≤ 18	133.80	≤ 40	≤ 0,6	Laisvo planavimo	-	-	≥ 40	≤ 4	**Teritorijoje yra esami ar numatomi statyti švietimo objektai (mokyklinio ir ikimokyklinio ugdymo įstaigos)**	Aerodromo apsaugos zonos (III skyrius, pirmasis skirsnis); Elektros tinklų apsaugos zonos (III skyrius, ketvirtasis skirsnis); Elektroninių ryšių tinklų elektroninių ryšių infrastruktūros apsaugos zonos (III skyrius, vienuoliktasis skirsnis); Šilumos perdavimo tinklų apsaugos zonos (III skyrius, dvylikstasis skirsnis); Vandentiekio tiekimo ir nuotekų, paviršinių nuotekų tvarkymo infrastruktūros apsaugos zonos (III skyrius, dešimtasis skirsnis); Kultūros paveldo objektų ir vietovių teritorijos, jų apsaugos zonos (V skyrius, pirmasis skirsnis); Gamtos paveldo objektų teritorijose taikomos specialiosios žemės naudojimo sąlygos (V skyrius, II skirsnis). Sąlyginis didžiausias nelaidžių dangų kiekis sklype 40%

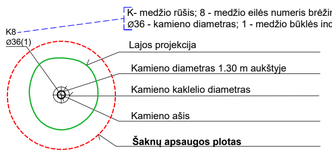

Medžio būklės indeksо ženklai

1 - GERA BŪKLĖ
žymens spalva RGB - 23,181,44

2 - PATENKINAMA BŪKLĖ
žymens spalva RGB - 0,191,255

3 - BLOGA BŪKLĖ
žymens spalva RGB - 147,39,143

5 - SAUGOMO GAMTOS OBJEKTO STATUSĄ TURINTIS MEDIS
žymens spalva RGB - 176,108,59
Šaknų apsaugos ploto spindulys senoliams medžiams apskaičiuojamas kamieno Ø dauginant iš 15

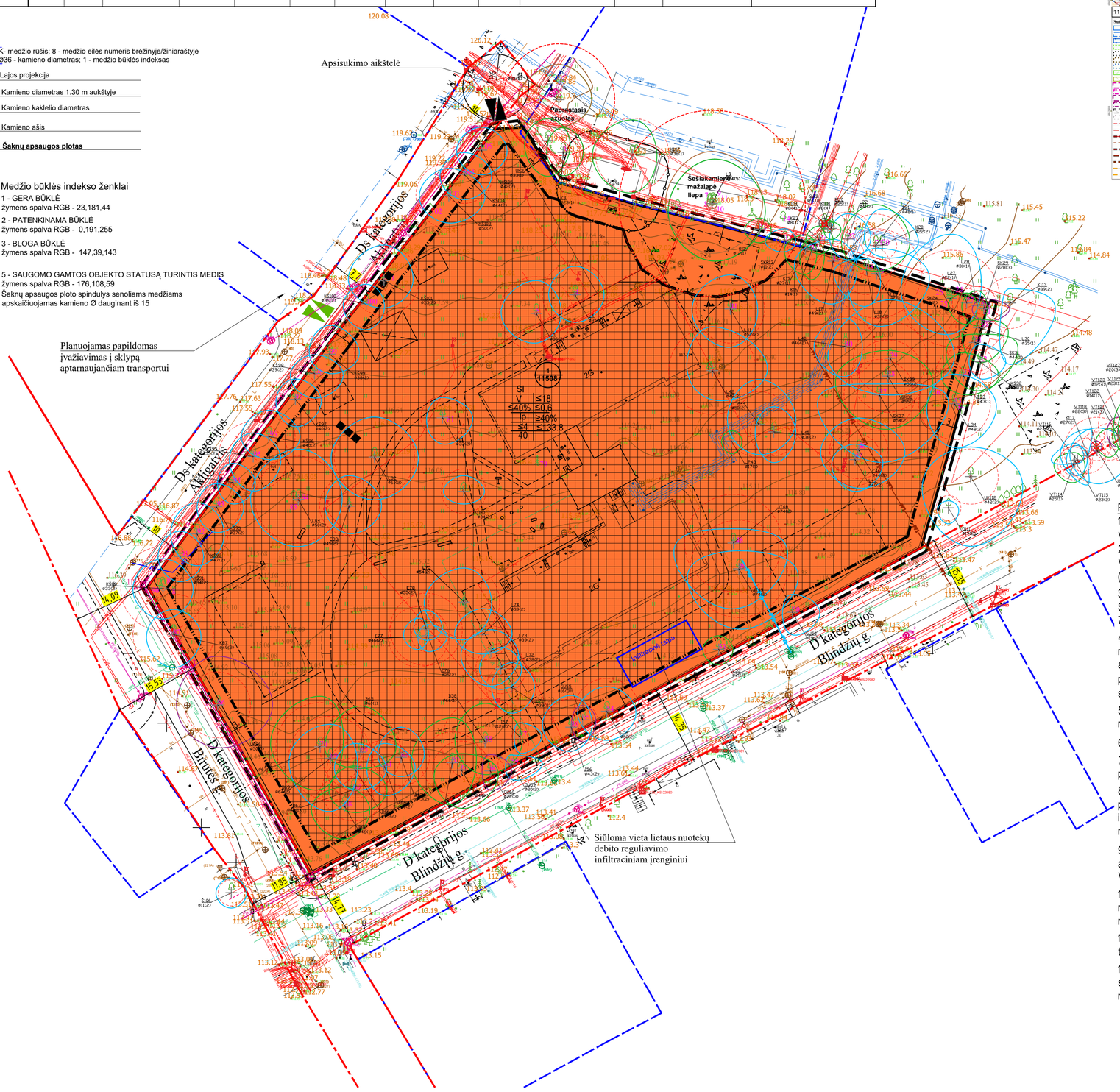

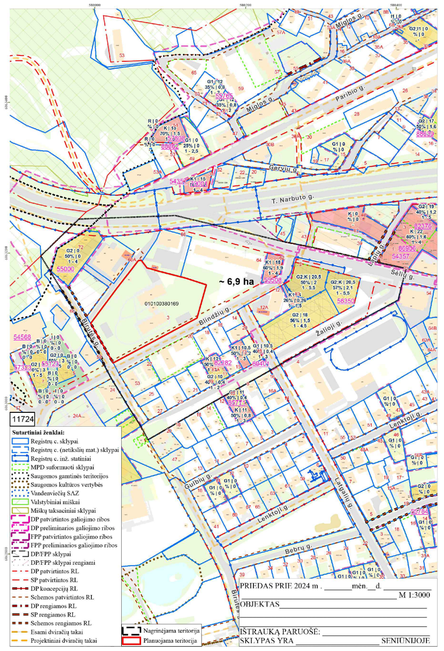

PLANUOJAMA IR NAGRINĖJAMA TERITORIJA

PLANUOJAMA TERITORIJA

1 / 2000 — sklypo numeris / sklypo plotas, m²

T

1	2
3	4
5	6
a	b
c	

T - Teritorijos naudojimo tipas
1. Žemės naudojimo būdas (būdai)
2. Leistinas pastato aukštis (metrais)
3. Leistinas žemės sklypo užstatymo tankis
4. Leistinas žemės sklypo užstatymo intensyvumas
5. Užstatymo tipas
6. Priklausomųjų želdynų ir želdynų teritorijų dalys, %
a. Leistas pastatų aukštų skaičius
b. Leistina pastatų aukščio altitudė, m
c. Sąlyginis didžiausias nelaidžių dangų kiekis sklype, %

TERITORIJOS NAUDOJIMO BŪDAS IR POBŪDIS :

V — VISUOMENINĖS PASKIRTIES TERITORIJOS

SUTARTINIAI ŽENKLAI, REGLAMENTAI, EKSPLIKACIJA :

- PLANUOJAMA TERITORIJA
- KAIMYNINIŲ SKLYPŲ RIBOS
- ESAMO SKLYPO RIBOS
- STATYBOS RIBA
- STATYBOS ZONA
- GATVĖS RAUDONOSIOS LINIJOS
- LIETUVOS RESPUBLIKOS SPECIALIŲJŲ ŽEMĖS NAUDOJIMO SĄLYGŲ ĮSTATYME NURODYTŲ TERITORIJŲ, KURIOSE TAIKOMOS SPECIALIOSIOS ŽEMĖS NAUDOJIMO SĄLYGOS RIBA
- ĮVAŽIAVIMAS/IŠVAŽIAVIMAS (Pagrindinis)
- ĮVAŽIAVIMAS/IŠVAŽIAVIMAS (Aptarnaujančiam transportui)
- ŠIUKŠLIŲ KONTEINERIAI
- LIP — PLANUOJAMI LIETAUS NUOTEKŲ TINKLAI
- PV3 — PLANUOJAMI VANDENTIEKIO TINKLAI
- PT1 — PLANUOJAMI NUOTEKŲ TINKLAI

PASTABOS:

1. Detaliojo plano koregavimo tikslas: prireikus ir esant galimybei keisti žemės sklypo ribas ir plotą, nustatyti teritorijos naudojimo reglamentus vadovaujantis Vilniaus miesto savivaldybės teritorijos bendruoju planu.

2. Rengiant statinių techninius projektus užtikrinti "Gaisrinės saugos pagrindinius reikalavimus" (Priešgaisrinės apsaugos ir gelbėjimo departamento prie VRM direktoriaus 2010-12-07, įsakymas Nr.1-338); vadovautis "Lauko gaisrinio vandentiekio tinklų ir statinių projektavimo ir įrengimo taisyklėmis" (Priešgaisrinės apsaugos ir gelbėjimo departamento prie VRM direktoriaus 2007-02-22, įsakymas Nr.1-66).

3. Reikalavimai statinių statybai iki 3 m atstumu nuo sklypo ribos nustatyti STR 1.05.01:2017 "Statybą leidžiantys dokumentai. Statybos užbaigimas. Statybos sustabdymas. Savavališkos statybos padarinių šalinimas. Statybos pagal neteisėtai išduotą statybą leidžiantys dokumentą padarinių šalinimas" 7 priedo 4 punkte.

4. Reikalavimai statinių statybai iki 3 m atstumu nuo sklypo ribos nustatyti STR 1.07.01:2010 „Statybą leidžiantys dokumentai". 3 m atstumu nuo sklypo ribos statinio (pastato ar stogą turinčio inžinerinio statinio) bet kurių konstrukcijų aukštis, skaičiuojant jį nuo žemės sklypo ribos žemės paviršiaus altitudės, negali būti didesnis kaip 8,5 m; didesniais atstumais statinių konstrukcijų aukštis gali būti didinamas išlaikant reikalavimą, kiekvienam papildomam virš 8,5 m aukščio metrui atstumas didinamas po 0,5 m. Šiame punkte nurodyti atstumai gali būti mažinami gavus besiribojančio žemės sklypo savininko ar valdytojo rašytinį sutikimą;

5. Normatyvinis automobilių stovėjimo skaičius numatomas sklypo ribose vadovaujantis STR 2.06.04:2014 "Gatvės ir vietinės reikšmės keliai. Bendrieji reikalavimai" reikalavimais ir tikslinamas techninio projekto stadijoje.

6. Šildymo reglamentas - centralizuoto šilumos tiekimo. Galimi alternatyvūs šildymo būdai (atsinaujinančios energijos).

7. Medžių apsauga užtikrinama detaliojo plano sprendiniais. Vadovaujantis medžių inventorizacijos ir arboristinio vertinimo duomenimis, visoje planuojamoje teritorijoje yra išsaugomi šie medžiai: 37-39, 41, 54, 58-70.

8.Vadovaujantis Lietuvos Respublikos Vyriausybės 2008 m. kovo 12 d. nutarimo „Dėl kriterijų pagal kuriuos medžiai ir krūmai, augantys ne miškų ūkio paskirties žemėje, priskiriami saugomiems, patvirtinimo ir medžių ir krūmų priskyrimo saugotiniems" Nr. 206 nuostatomis, žemės sklype esantys medžiai ir krūmai, kurie atitinka saugotinų medžių ir krūmų kriterijus, turi būti išsaugomi. Kertami medžiai nustatomi statybos projekto sprendiniuose, o esamų medžių šalinimas galimas tik gavus statybą leidžiantį dokumentą.

9. Želdinių tvarkymas ir saugojimas turi būti vykdomas pagal Lietuvos Respublikos želdynų įstatymą; Kriterijus, pagal kuriuos medžiai ir krūmai , augantys ne miškų ūkio paskirties žemėje, priskiriami saugotiniems, patvirtintais Lietuvos Respublikos Vyriausybės 2008-03-12 nutarimu Nr. 206; Vilniaus miesto savivaldybės želdynų ir želdinių apsaugos taisykles, patvirtintas Vilniaus miesto savivaldybės tarybos 2021-10-27 sprendimu Nr. 1-1211.

10. Jei statybos projekto metu būtų siekiama šaknų apsaugos zoną tikslinti ją sumažinant, sprendiniai turi būti grindžiami atestuoto arboristo išvadomis ir rekomendacijomis. Projektuojant statinius ir vykdant statybos darbus privalomas arboristo dalyvavimas, užtikrinant, kad nebus pažeistos išsaugomų medžių gyvybinės funkcijos.

11. Mažalapė šešiakamienė liepa ir paprastasis ąžuolas - Vilniaus miesto savivaldybės saugomi botaninės gamtos paveldo objektai, kuriuose privalu taikyti LR Specialiųjų žemės naudojimo sąlygų įstatyme nustatytas apsaugos ir veiklų ribojimo reikalavimus.

12. Sąlyginis didžiausias nelaidžių dangų kiekis sklype 40%, kuriam netaikomos kompensacinės priemonės (lietaus vandens infiltracinių ar užlaikymo sistemų įrengimas, arba papildomas investavimas į miesto lietaus nuotekų sistemos pajėgumo didinimą). Viršijus nurodytą kiekį – projektavimo sąlygose nustatomos kompensacinės priemonės.

Kval. atest.	UAB "Idea urbana" Sporto g. 10, Vilnius, tel. 211 3331				Žvėryno rajono detaliojo plano sprendinių koregavimas žemės sklype Blindžių g. 3 (kadastro Nr. 0101/0038:0169) inicijavimo sutarties pagrindu
	Dir.	A. Bernatavičienė		2025-02	PAGRINDINIS BRĖŽINYS M 1:500 — Laida 0
A2006	PV	A. Kariniauskienė		2025-02	
Etapas DPK	INICIATORIUS: Vilniaus miesto savivaldybės administracija				ŽYMUO — Lapas 01 — Lapų 01