

Statytojas	Vilniaus miesto savivaldybė
Užsakovas	Š. V.
Statinio projekto pavadinimas	Susisiekimo komunikacijų Stasio Matijošaičio gatvės Vilniuje, statybos projektas
Statinio projekto Nr.	PS23-02
Statinio projekto etapas	Projektiniai pasiūlymai
Bylos žymuo	PS23-02-PP
Bylos laida	0
Bylos išleidimo data	2023-07

Pareigos	Vardas, pavardė	Atestato Nr.	Data	Parašas
MB „Locus 3D“ direktorius	B. Ubartas		2023	
Projekto vadovas	B. Ubartas	36342	2023	

VILNIAUS MIESTO SAVIVALDYBĖS ADMINISTRACIJA

Išduodamos pagal pateiktą statytojo (užsakovo) prašymą 2023-03-24 Nr. E348-345/23(2.9.4.21E-INF)

PRISIJUNGIMO PRIE SUSISIEKIMO KOMUNIKACIJŲ SĄLYGOS

2023-03-29 Nr. 23/145

Projekto pavadinimas Susisieikimo komunikacijų Stasio Matijošaičio gatvės Vilniuje, statybos projektas

Statytojas (užsakovas) Vilniaus miesto savivaldybė

Susisieikimo komunikacijų sąlygos

Vadovaujantis Apie 2,15 ha teritorijos prie Džiaugsmo g. detaliojo plano sprendiniais, suprojektuoti Stasio Matijošaičio gatvėje nuo Alfonso Lipniūno gatvės iki ir ties žemės sklypu, adresu Stasio Matijošaičio g. 22, važiuojamąją dalį su šaligatviais, želdynais ir apšvietimu.

Projektuojamos susisieikimo ir inžinerinės infrastruktūros parametrai ir medžiagiškumas nustatomi ir tvirtinami Inžinerinių statinių projektų ir projektinių pasiūlymų vertinimo darbo grupėje.

Spręsti lietaus vandens surinkimą ir nuvedimą nuo naujai įrengiamų dangų.

Eismo reguliavimo ir eismo saugumo priemonės (iškiliasias pėsčiųjų perėjas, pėsčiųjų perėjas, kryptinį apšvietimą, saugumo saleles) pagal poreikį projektuoti ir įrengti vadovaujantis Vilniaus miesto savivaldybės administracijos direktoriaus 2009-10-15 patvirtintu įsakymu Nr. 30-1783 „Techninių eismo reguliavimo priemonių įrengimo ir jų priežiūros Vilniaus mieste aprašas“, Vilniaus miesto savivaldybės administracijos direktoriaus 2018-12-17 patvirtintu įsakymu Nr. 30-3844/18(2.1.1E-TD2) „Dėl susisieikimo pėsčiomis projektų Vilniaus miesto savivaldybėje rengimo ir įgyvendinimo rekomendacijų tvirtinimo“.

Pastaba: Savivaldybės vardu projektas rengiamas vadovaujantis 2023-03-01 sutartimi dėl susisieikimo komunikacijų projektavimo ir statybos / rekonstravimo / remonto darbų atlikimo Nr. A72-79/23 su Š■■■■ V■■■■.

Prisijungimo prie susisieikimo komunikacijų sąlygas Nr. 23/92 laikyti negaliojančiomis.

Savivaldybės vyriausiasis inžinierius (vyriausias patarėjas)

Anton Nikitin

DETALŪS METADUOMENYS

Dokumento sudarytojas (-ai)	Vilniaus miesto savivaldybė 188710061, Konstitucijos pr. 3, LT-09601, Vilnius
Dokumento pavadinimas (antraštė)	PRISIJUNGIMO PRIE SUSISIEKIMO KOMUNIKACIJŲ SĄLYGOS
Dokumento registracijos data ir numeris	2023-04-03 Nr. A51-59001/23(2.9.4.9E-INF)
Dokumento gavimo data ir dokumento gavimo registracijos numeris	–
Dokumento specifikacijos identifikavimo žymuo	ADOC-V1.0
Parašo paskirtis	Suderinimas
Parašą sukūrusio asmens vardas, pavardė ir pareigos	Robert Markovski, SĮ „Susisiekiama paslauga“ Eismo organizavimo skyriaus Eismo organizavimo projektų vadovas, SĮSP Eismo organizavimo skyrius
Sertifikatas išduotas	ROBERT MARKOVSKI LT
Parašo sukūrimo data ir laikas	2023-03-29 22:51:28 (GMT+03:00)
Parašo formatas	XAdES-EPES
Laiko žymoje nurodytas laikas	–
Informacija apie sertifikavimo paslaugų teikėją	EID-SK 2016, AS Sertifitseerimiskeskus EE
Sertifikato galiojimo laikas	2018-08-08 15:42:53 – 2023-08-07 23:59:59
Parašo paskirtis	Pasirašymas
Parašą sukūrusio asmens vardas, pavardė ir pareigos	Anton Nikitin, Vilniaus miesto savivaldybės administracijos vyriausiasis inžinierius (vyriausiasis patarėjas), Administracijos direktorius
Sertifikatas išduotas	ANTON NIKITIN LT
Parašo sukūrimo data ir laikas	2023-04-03 11:43:37 (GMT+03:00)
Parašo formatas	XAdES-T
Laiko žymoje nurodytas laikas	2023-04-03 11:43:45 (GMT+03:00)
Informacija apie sertifikavimo paslaugų teikėją	EID-SK 2016, AS Sertifitseerimiskeskus EE
Sertifikato galiojimo laikas	2022-10-30 20:38:27 – 2025-10-30 20:38:27
Informacija apie būdus, naudotus metaduomenų vientisumui užtikrinti	"Registravimas" paskirties metaduomenų vientisumas užtikrintas naudojant "RCSC IssuingCA, VI Registru centras - i.k. 124110246 LT" išduotą sertifikatą "Dokumentų valdymo sistema Avilys, Vilniaus miesto savivaldybės administracija, i.k. 188710061 LT", sertifikatas galioja nuo 2021-12-20 09:38:49 iki 2024-12-19 09:38:49
Pagrindinio dokumento priedų skaičius	–
Pagrindinio dokumento priedamų dokumentų skaičius	–
Priedamo dokumento sudarytojas (-ai)	–
Priedamo dokumento pavadinimas (antraštė)	–
Priedamo dokumento registracijos data ir numeris	–
Programinės įrangos, kuria naudojantis sudarytas elektroninis dokumentas, pavadinimas	Dokumentų valdymo sistema „Avilys“, versija 3.5.69.1
Informacija apie elektroninio dokumento ir elektroninio (-ių) parašo (-ų) tikrinimą (tikrinimo data)	Atitinka specifikacijos keliamus reikalavimus. Visi dokumente esantys elektroniniai parašai galioja (2023-04-03 13:06:45)
Paieškos nuoroda	–
Papildomi metaduomenys	Nuorašą suformavo 2023-04-03 13:06:45 Dokumentų valdymo sistema „Avilys“



VILNIAUS MIESTO SAVIVALDYBĖS ADMINISTRACIJA

PRITARIU
 Infrastruktūros skyriaus
 Vedėjas
 Ilja Karužis

INŽINERINIO STATINIO PROJEKTINIŲ PASIŪLYMŲ RENGIMO UŽDUOTIS

20__ m. _____ d. Nr. A358- /23 (2.9.4.5E-INF)

Eil. nr.	Pavadinimas	Reikalavimai
I. Bendra informacija apie projektą		
1.	Projekto pavadinimas (STR 1.04.04:2017 „Statinio projektavimas, projekto ekspertizė“ papunktis 6.8.)	<i>Susisiekimo komunikacijų Stasio Matijošaičio gatvės Vilniuje, statybos projektas</i>
2.	Statytojas	<i>Vilniaus miesto savivaldybė El.paštas: savivaldybe@vilnius.lt</i>
3.	Užsakovas	<i>Š. [redacted] V. [redacted] El. paštas: [redacted]</i>
4.	Projektuotojas	<i>MB „Locus 3D“ El. paštas: info@locus3d.com</i>
5.	Pagrindinė statinio naudojimo paskirtis (pagal STR 1.01.03:2017 „Statinių klasifikavimas“)	<i>-Inžineriniai statiniai: susisiekimo komunikacijos, inžineriniai tinklai</i>
6.	Projektinių pasiūlymų rengimo tikslas	<i>- Informuoti visuomenę apie statinio projektavimą pagal statybos techninio reglamento STR 1.04.04:2017 „Statinio projektavimas, projekto ekspertizė“ reikalavimus.</i>
7.	Statinio (-ių) ar statinių grupės kategorija (pagal STR 1.01.03:2017 „Statinių klasifikavimas“)	<i>- neypatingasis statinys;</i>
8.	Kita informacija (kultūros paveldo, saugomos teritorijos)	-
9.	Esamos statinio konstrukcijos, jų funkcinė paskirtis.	-
II. Projektinių pasiūlymų apimtis ir statytojo pateikiami duomenys		
10.	Projektinių pasiūlymų apimtis	<i>- aiškinamasis raštas; - triukšmo / oro taršos skaičiavimai (jei reikia); - duomenys apie esamą ir perspektyvinį eismo intensyvumą; - teritorijų planavimo dokumento sprendiniai, susijusieji su rengiamu projektu, nagrinėjama teritorija (jei yra parengti);</i>

		<ul style="list-style-type: none"> - dangų planas, rodyti aiškiai sklypų ribas, gatvės/ių raudonųjų linijų ribas (neryškiais sluoksniais rodyti gretiminių teritorijų užstatymą, sprendinius, jungtis, esamus ir planuojamus želdinius, kitą); - skersiniai profiliai (pjūviuose rodyti visus gatvės elementus, tame tarpe gatvės RL, sklypų ribas, esamus ir planuojamus želdinius); - apželdinimo pasiūlymai (Nauji projektuojami želdiniai ir medžiai turi būti pažymėti sutartiniais ženklais, kurie žymėjimu skiriasi nuo esamų paliekamų želdinių žymėjimo. Parenkamos aplinkai būdingos ir/arba vietinės, nesudėtingai prižiūrimos, įvairios augalų rūšys); - apšvietimo pasiūlymai; - lietaus vandens tvarkymo pasiūlymai (pasiūlyti tvarius lietaus vandens surinkimo ir kitus tvarių aplinką formuojančius sprendinius panaudojant susiklosčiusios gamtinės situacijos potencialą).
11.	Pateikiami dokumentai, nurodomi projektinių pasiūlymų rengimo dokumentams taikomi teisės aktai.	<ul style="list-style-type: none"> - Teritorijų planavimo dokumentai (tpdr.lt; zpdris.lt; interaktyvūs žemėlapiai); - prisijungimo ir specialiosios sąlygos 2023-03-29 Nr. 23/145; - statybą reglamentuojantys teisės aktai; - Vilniaus miesto savivaldybės gatvių infrastruktūros standartas https://gatviustandartas.vilnius.lt/wpcontent/uploads/2021/10/Vilniaus-gatviu-standartas.pdf - Vilniaus miesto savivaldybės administracijos direktoriaus 2018 m. gruodžio 17 d. įsakymu Nr. 30-3844/1892.1.1ETD20 patvirtintos Susisiekimo pėsčiomis projektų Vilniaus miesto savivaldybėje rengimo ir įgyvendinimo rekomendacijos https://vilnius.lt/lt/savivaldybe/miesto-ukisitransportas/susisiekimo-pesciomis-projektarekomendacijos/; - Vilniaus miesto savivaldybės administracijos direktoriaus 2009-10-15 patvirtintu įsakymu Nr. 30-1783 „Techninių eismo reguliavimo priemonių įrengimo ir jų priežiūros Vilniaus mieste aprašas - Lietuvos Respublikos aplinkos ministro 2007 m. gruodžio 29 d. įsakymu Nr. D1-717Lietuvos Respublikos aplinkos ministro 2016 m. rugpjūčio 24 d. Nr. D1-565 redakcija „Medžių ir krūmų veisimo, vejų ir gėlynų įrengimo taisyklės“ - „Želdinių apsaugos, vykdant statybos darbus, taisyklės“, patvirtintos LR aplinkos ministro 2010-03-15 įsakymu Nr. D1-193.; - Grafinis/informacinis medžių žymėjimas plane ir medžių inventorizacijos lentelės sudėtis Vilniaus miesto savivaldybė - Želdynai (vilnius.lt)
III. Reikalavimai projektiniams pasiūlymams		
12	Esminiai funkciniai (paskirties) reikalavimai statiniui	-Sprendiniai turi atitikti Prisijungimo prie susisiekimo komunikacijų 2023-03-29 sąlygų Nr. 23/145 ir susisiekimo komunikacijų statybą reglamentuojančių teisės aktų reikalavimus.

13	Reikalavimai architektūros (estetinius aplinkai, kraštovaizdžiui	- <i>Susisiekimo sistemos dizaino detalės, elementų pločiai, skerspjūviai turi išlaikyti vieningus funkciškai pagrindžiamus parametrus.</i> - <i>Sprendiniai turi atitikti universalaus dizaino principus.</i> - <i>Užtikrinti žaliosios infrastruktūros formavimą urbanizuotose ir urbanizuojamose teritorijoje.</i>
14	Nurodymai sprendinių derinimui, jų pritarimui	- <i>Projektinius pasiūlymus derinti su Infrastruktūros darbų priežiūros ir inžinerinių statinių projektų ir projektinių pasiūlymų vertinimo darbo grupe.</i>
15	Nurodymai projektinių pasiūlymų vaizdinės informacijos parengimui	-
16	Reikalavimai projekto rengimo dokumentų kalbai (-oms).	- <i>Lietuvių k.</i>
17	Reikalavimai projekto rengimo dokumentų įforminimui, sudėčiai ir pan.	- <i>dokumentai pateikiami elektronine forma, pdf formatu pasirašyti el. parašu, 1 vnt. skaitmeninėje laikmenoje (Kiekvienos rinkmenos (failo) minimalus raiškos reikalavimas – 200 dpi, maksimalus dydis – 30 MB).</i>
IV. Projektuotojo autorines teises ir galimi projekto keitimai		
18	<i>Projektuotojas turi jo parengtų projektinių pasiūlymų autorines teises. Statytojas be projektuotojo sutikimo projekto kopijas gali naudoti tik tam tikslui, kuriam skirtas Projektas.</i>	

DETALŪS METADUOMENYS

Dokumento sudarytojas (-ai)	Vilniaus miesto savivaldybė 188710061, Konstitucijos pr. 3, LT-09601, Vilnius
Dokumento pavadinimas (antraštė)	PROJEKTINIŲ PASIŪLYMŲ UŽDUOTIS Susisiekimo komunikacijų Stasio Matijošaičio gatvės Vilniuje, statybos projektas
Dokumento registracijos data ir numeris	2023-07-03 Nr. A358-73/23(2.9.4.5E-INF)
Dokumento gavimo data ir dokumento gavimo registracijos numeris	–
Dokumento specifikacijos identifikavimo žymuo	ADOC-V1.0
Parašo paskirtis	Pasirašymas
Parašą sukūrusio asmens vardas, pavardė ir pareigos	Ilja Karužis, Infrastruktūros skyriaus vedėjas, Infrastruktūros skyrius
Sertifikatas išduotas	ILJA KARUŽIS LT
Parašo sukūrimo data ir laikas	2023-06-30 15:13:01 (GMT+03:00)
Parašo formatas	XAdES-X-L
Laiko žymoje nurodytas laikas	2023-06-30 15:13:13 (GMT+03:00)
Informacija apie sertifikavimo paslaugų teikėją	EID-SK 2016, AS Sertifitseerimiskeskus EE
Sertifikato galiojimo laikas	2020-02-01 15:31:22 – 2025-01-30 23:59:59
Informacija apie būdus, naudotus metaduomenų vientisumui užtikrinti	"Registravimas" paskirties metaduomenų vientisumas užtikrintas naudojant "RCSC IssuingCA, VI Registru centras - i.k. 124110246 LT" išduotą sertifikatą "Dokumentų valdymo sistema Avilys, Vilniaus miesto savivaldybės administracija, į.k. 188710061 LT", sertifikatas galioja nuo 2021-12-20 09:38:49 iki 2024-12-19 09:38:49
Pagrindinio dokumento priedų skaičius	–
Pagrindinio dokumento priedamų dokumentų skaičius	–
Priedamo dokumento sudarytojas (-ai)	–
Priedamo dokumento pavadinimas (antraštė)	–
Priedamo dokumento registracijos data ir numeris	–
Programinės įrangos, kuria naudojantis sudarytas elektroninis dokumentas, pavadinimas	Dokumentų valdymo sistema „Avilys“, versija 3.5.72
Informacija apie elektroninio dokumento ir elektroninio (-ių) parašo (-ų) tikrinimą (tikrinimo data)	Atitinka specifikacijos keliamus reikalavimus. Visi dokumente esantys elektroniniai parašai galioja (2023-07-03 08:35:36)
Paieškos nuoroda	–
Papildomi metaduomenys	Nuorašą suformavo 2023-07-03 08:35:36 Dokumentų valdymo sistema „Avilys“



VILNIAUS MIESTO SAVIVALDYBĖS ADMINISTRACIJA

**INŽINERINIŲ STATINIŲ PROJEKTŲ IR PROJEKTINIŲ PASIŪLYMŲ VERTINIMO
DARBO GRUPĖS
PASITARIMO PROTOKOLO IŠRAŠAS**

2023-06-06 Nr.A16-865/23(2.1.76E-INF)

2.SVARSTYTA. Dėl „Susisiekimo komunikacijų Stasio Matijošaičio gatvės Vilniuje, statybos projektas“ projektinių pasiūlymų sprendinių prieš viešinimą.

NUTARTA.

2.1. Pritarti projektinių pasiūlymų sprendinių viešinimui, atsižvelgus į pastabas:

2.1.1. Vadovaujantis Detaliojo plano sprendiniais ir VMSA išduotomis Prisijungimo prie susisiekimo komunikacijų sąlygomis, projektuojamos gatvės (važiuojamosios dalies) sprendinius užbaigti ties Stasio Matijošaičio g. 22 sklypo riba.

2.1.2. Įsigilinus į Detaliojo plano sprendinius ir pasitarus su gyventojais, svarstyti galimybę pėsčiųjų šaligatvį projektuoti prie sklypų, želdinių juostas, numatant arčiau gatvės važiuojamosios dalies.

2.1.3. Numatyti pėsčiųjų praėjimo vietą per projektuojamą gatvę sankryžoje su A. Lipniūno gatve.

Pasitarimo pirmininkas

Robert Markovski

Pasitarimo sekretorė


Danguolė Emilija Baleišytė

Išrašas tikras

DETALŪS METADUOMENYS

Dokumento sudarytojas (-ai)	Vilniaus miesto savivaldybė 188710061, Konstitucijos pr. 3, LT-09601, Vilnius
Dokumento pavadinimas (antraštė)	DĖL 2023-06-06 PROTOKOLO Nr.A16-865/23(2.1.76E-INF) IŠRAŠO PATEIKIMO
Dokumento registracijos data ir numeris	2023-06-05 Nr. A51-95140/23(3.3.2.26E-INF)
Dokumento gavimo data ir dokumento gavimo registracijos numeris	–
Dokumento specifikacijos identifikavimo žymuo	ADOC-V1.0
Parašo paskirtis	Pasirašymas
Parašą sukūrusio asmens vardas, pavardė ir pareigos	Danguolė Baleišytė, Projektavimo poskyrio vyriausioji specialistė, Infrastruktūros skyrius
Sertifikatas išduotas	DANGUOLĖ EMILIJA BALEIŠYTĖ LT
Parašo sukūrimo data ir laikas	2023-06-05 07:14:12 (GMT+03:00)
Parašo formatas	XAdES-T
Laiko žymoje nurodytas laikas	2023-06-05 07:14:25 (GMT+03:00)
Informacija apie sertifikavimo paslaugų teikėją	EID-SK 2016, AS Sertifitseerimiskeskus EE
Sertifikato galiojimo laikas	2022-02-04 15:06:32 – 2025-02-04 15:06:32
Informacija apie būdus, naudotus metaduomenų vientisumui užtikrinti	"Registravimas" paskirties metaduomenų vientisumas užtikrintas naudojant "RCSC IssuingCA, VI Registru centras - i.k. 124110246 LT" išduotą sertifikatą "Dokumentų valdymo sistema Avilys, Vilniaus miesto savivaldybės administracija, į.k. 188710061 LT", sertifikatas galioja nuo 2021-12-20 09:38:49 iki 2024-12-19 09:38:49
Pagrindinio dokumento priedų skaičius	–
Pagrindinio dokumento priedamų dokumentų skaičius	–
Priedamo dokumento sudarytojas (-ai)	–
Priedamo dokumento pavadinimas (antraštė)	–
Priedamo dokumento registracijos data ir numeris	–
Programinės įrangos, kuria naudojantis sudarytas elektroninis dokumentas, pavadinimas	Dokumentų valdymo sistema „Avilys“, versija 3.5.72
Informacija apie elektroninio dokumento ir elektroninio (-ių) parašo (-ų) tikrinimą (tikrinimo data)	Atitinka specifikacijos keliamus reikalavimus. Visi dokumente esantys elektroniniai parašai galioja (2023-06-05 07:14:45)
Paieškos nuoroda	–
Papildomi metaduomenys	Nuorašą suformavo 2023-06-05 07:14:45 Dokumentų valdymo sistema „Avilys“

AIŠKINAMASIS RAŠTAS

0	2023-07	Projektiniai pasiūlymai			
LAIDA	IŠLEIDIMO DATA	LAIDOS STATUSAS. KEITIMO PRIEŽASTIS (JEI TAIKOMA)			
KVAL. PATV. DOK. NR.				STATINIO PROJEKTO PAVADINIMAS Susisiekimo komunikacijų Stasio Matijošaičio gatvės Vilniuje, statybos projektas	
36342	PV	B. Ubartas	DOKUMENTO PAVADINIMAS Aiškinamasis raštas	LAIDA	
	INŽ.	V. Rinkevičius		0	
LT	STATYTOJAS IR (ARBA) UŽSAKOVAS Statytojas: Vilniaus miesto savivaldybė Užsakovas: Š. V.			DOKUMENTO ŽYMUO PS23-02-PP-AR	LAPAS LAPŲ 1 6

TURINYS

1.	Projekto rengimo pagrindas.....	3
2.	Statybos vieta	3
3.	Duomenys apie projektuojamą statinį	5
4.	Projektinių pasiūlymų užduotis	5
5.	Techniniai rodikliai	5
6.	Duomenys apie esamą ir perspektyvinį eismo intensyvumą.....	6
7.	Želdinių būklės vertinimas ir apželdinimo pasiūlymai.....	6

DOKUMENTO ŽYMUO	LAPAS	LAPŲ	LAIDA
PS23-02-PP-AR	2	6	0

1. PROJEKTO RENGIMO PAGRINDAS

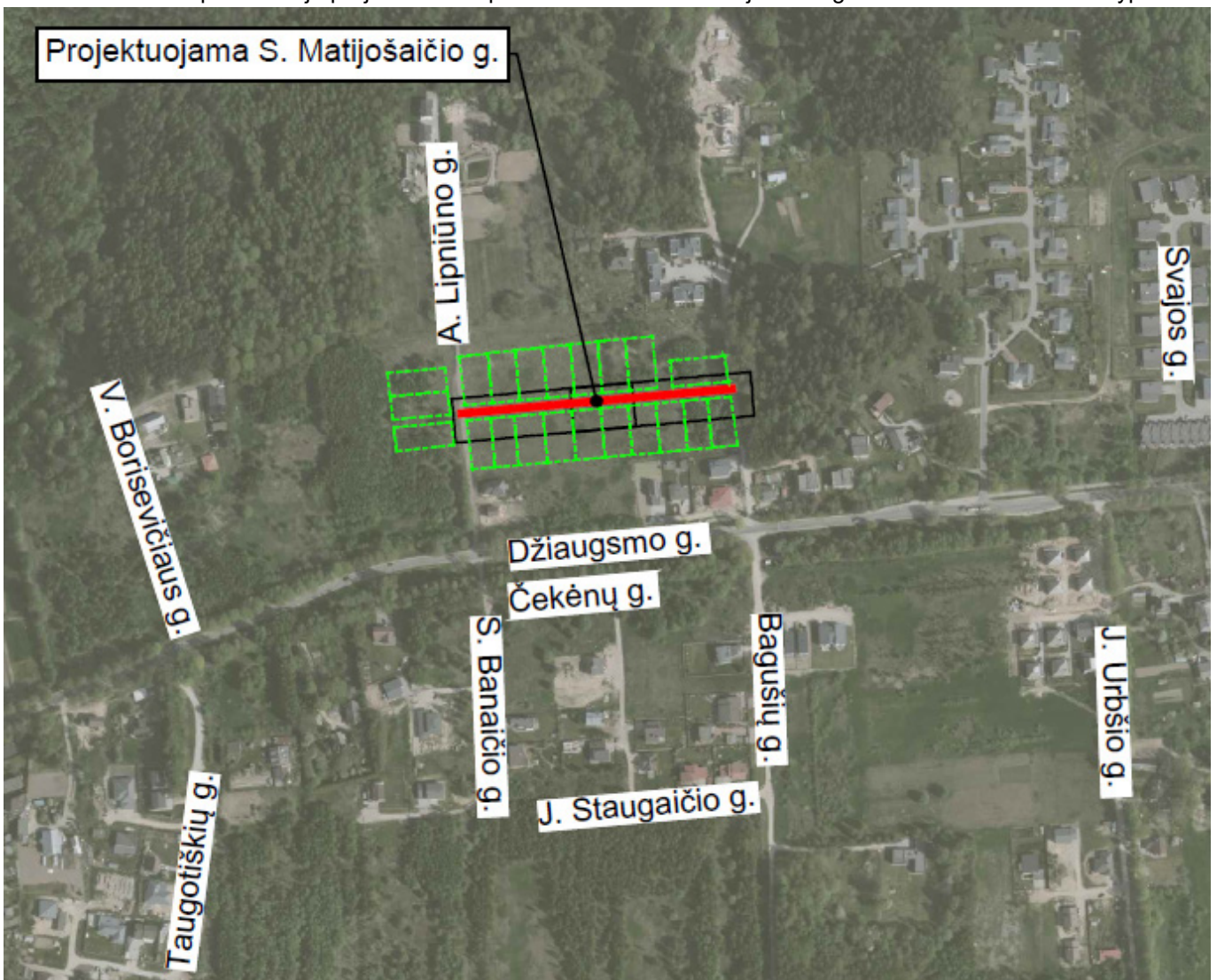
Projektinių pasiūlymų rengimo pagrindas yra susisiekimo komunikacijų projektavimo ir statybos / rekonstravimo / remonto darbų atlikimo sutartis tarp Vilniaus miesto savivaldybės administracijos ir Š. V. Nr. A72-79/23.

2. STATYBOS VIETA

Projektuojama gatvė yra Rokantiškių kaime, Naujosios Vilnios seniūnijoje, Vilniaus miesto savivaldybėje.

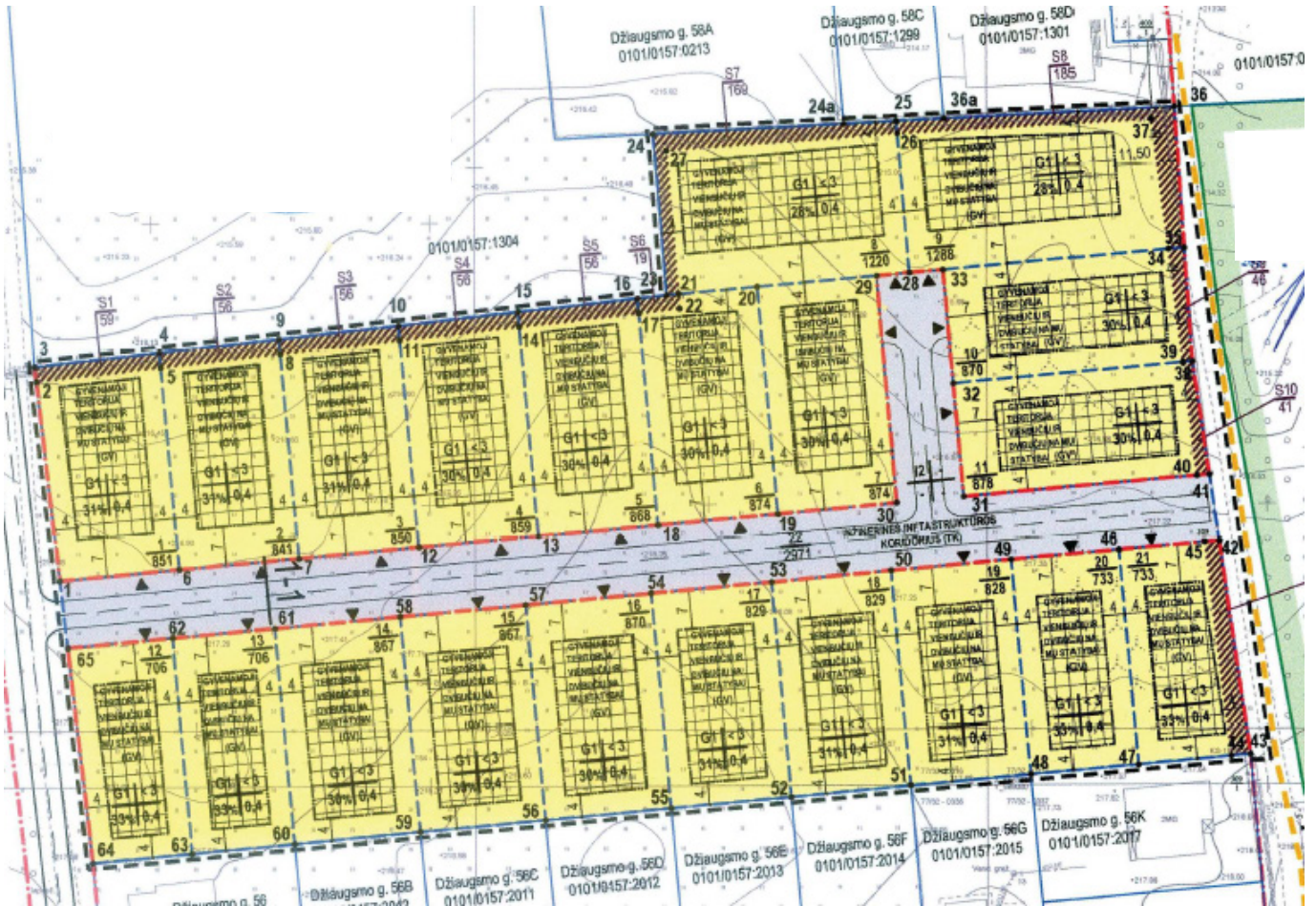
Projektuojama gatvė prasideda ties sankryža su Alfonso Lipniūno gatve ir baigiasi akligatviu ties Stasio Matijošaičio g. 22 esančio sklypo (unikalus nr. 4400-4486-2964) pabaiga.

Įvertinus teritorijų planavimo dokumentus buvo nustatyta, kad projektuojama gatvė patenka į Vilniaus miesto savivaldybės teritorijos bendrąjį planą. Projektuojama gatvė patenka į „Apie 2,15 ha teritorijos prie Džiaugsmo g.“ ir „Apie 2,15 ha teritorijos prie Džiaugsmo gatvės detaliojo plano sprendinių koregavimas sklypuose (kadastro Nr. 0101/0157:459, Nr. 0101/0157:490 ir Nr. 0101/0157:489)“ detaliųjų planų sprendinius. Projektiniai pasiūlymai buvo parengti įvertinus Apie 2,15 ha teritorijos prie Džiaugsmo g. detaliojo plano sprendinius. Projektiniai pasiūlymai neprieštaruoja detaliojo plano sprendiniams. Atsižvelgus į dviračių takų specialųjį planą, nustatyta, kad šis dokumentas neprieštaruoja projektiniams sprendiniams. Stasio Matijošaičio gatvė neturi suformuoto sklypo.



1 pav. Situacijos schema (raudonai pažymėta projektuojama Stasio Matijošaičio gatvė)

DOKUMENTO ŽYMUO	LAPAS	LAPŲ	LAIDA
PS23-02-PP-AR	3	6	0



2 pav. Apie 2,15 ha teritorijos prie Džiaugsmo g. detaliojo plano sprendiniai.



3 pav. Dviračių takų tinklo plėtros sprendiniai iki 2030 metų (raudonai apvesta Stasio Matijošaičio gatvė).

DOKUMENTO ŽYMUO	LAPAS	LAPŲ LAIDA
PS23-02-PP-AR	4	6 0

3. DUOMENYS APIE PROJEKTUOJAMĄ STATINĮ

- Statybos rūšis – nauja statyba;
- Inžinerinio statinio grupė – susisiekimo komunikacijos;
- Susisiekimo komunikacijų pogrupis – gatvės;
- Statinio kategorija – neypatingasis statinys;
- Gatvės kategorija – D;
- Projektuojamos gatvės ilgis – 0,215 km;

4. PROJEKTINIŲ PASIŪLYMŲ UŽDUOTIS

Projektiniai sprendiniai priimti vadovaujantis:

- prisijungimo prie susisiekimo komunikacijų sąlygomis;
- projektinių pasiūlymų užduotimi;
- galiojančiais norminiais dokumentais;
- atsižvelgiant į esamą situaciją;
- nepažeidžiant trečiųjų asmenų reikalavimų.

Gatvė yra projektuojama vadovaujantis STR 2.06.04:2014 „Gatvės ir vietinės reikšmės keliai. Bendrieji reikalavimai“ bei kitais galiojančiais teisės aktais ir norminiais dokumentais.

Projektuojamos Stasio Matijošaičio gatvės pradžioje yra numatoma prisijungti prie Alfonso Lipniūno gatvės dangų, o projektuojamos Stasio Matijošaičio gatvės pabaigoje yra numatoma įrengti akligatvį.

Pagal Vilniaus miesto savivaldybės administracijos išduotas prisijungimo prie susisiekimo komunikacijų sąlygas, Stasio Matijošaičio gatvėje yra numatoma įrengti 5,50 m pločio važiuojamąją dalį, 1,00 m pločio šonines skyriamasias juostas bei 1,50 m pločio šaligatvius iš abiejų gatvės pusių. Šie reikalavimai neprieštarauja STR 2.06.04:2014 D kategorijų gatvėms keliamiems reikalavimais.

Važiuojamąją dalį yra numatoma įrengti iš asfalto dangos, šoninę skyriamąją juostą yra numatoma apželdinti veja, šaligatvius yra numatoma įrengti iš betoninių plytelių dangos.

Stasio Matijošaičio gatvėje numatoma įrengti 17 nuovažų į aplinkines teritorijas. Nuovažas yra numatoma įrengti iš betoninių trinkelų be nuožulnų dangos. Projektuojamas nuovažas yra numatoma pakelti iki projektuojamo šaligatvio aukščio. Nuovažų pločiai bei vietos yra projektuojamos atsižvelgiant į galiojančius statybos leidimus.

Ties pėsčiųjų perėjomis yra numatoma įrengti silpnaregiams pritaikytą dangą.

Projektuojamoje Stasio Matijošaičio gatvėje yra numatoma įrengti apšvietimą bei lietaus vandens nuvedimą. Apšvietimo bei lietaus vandens nuvedimo sprendiniai bus detalizuojami techniniame projekte.

5. TECHNINIAI RODIKLIAI

Pavadinimas	Mato vienetas	Kiekis	Pastabos
III SKYRIUS SUSISIEKIMO KOMUNIKACIJOS			
1. Stasio Matijošaičio gatvė			
1.1. kategorija		D	
1.2. ilgis*	km	0,215	
1.3. važiuojamosios dalies plotis	m	5,50	
1.4. eismo juostų skaičius	vnt.	2,00	
1.5. eismo juostos plotis	m	2,75	

*Žvaigždute pažymėti rodikliai apskaičiuojami vadovaujantis Nekilnojamojo turto kadastrinių matavimų ir kadastro duomenų surinkimo taisyklėmis, kurias tvirtina Lietuvos Respublikos žemės ūkio ministras. Baigus statybą ir atlikus kadastrinius matavimus šie rodikliai gali turėti neesminių nukrypimų.

DOKUMENTO ŽYMUO	LAPAS	LAPŲ	LAIDA
PS23-02-PP-AR	5	6	0

6. DUOMENYS APIE ESAMĄ IR PERSPEKTYVINĮ EISMO INTENSYVUMĄ

Stasio Matijošaičio gatvėje eismo intensyvumas šiuo metu yra apie 70 automobilių per parą.

Igyvendinus projektinius sprendinius eismo intensyvus nepadidės, kadangi tai nėra jungiamoji gatvė, šia gatve naudojasi tik joje gyvenantys žmonės.

7. ŽELDINIŲ BŪKLĖS VERTINIMAS IR APŽELDINIMO PASIŪLYMAI

Stasio Matijošaičio gatvėje nėra esamų želdynų.

Stasio Matijošaičio gatvėje yra numatoma veja apželdinti šonines skyriamasias juostas.

DOKUMENTO ŽYMUO	LAPAS	LAPŲ	LAIDA
PS23-02-PP-AR	6	6	0

TIIS paslaugos

"Topografinių ir inžinerinių tinklų planų erdvinių duomenų teikimas derinti ir tvarkyti" ataskaita

Sugeneruota: 2023-05-18 16:31

Paslaugos gavėjo informacija

Vardas ir pavardė: T [redacted] Ž [redacted]
GKP: 1GKV-857

Paslaugos užsakymo informacija

Numeris: TIIS1-20230426-028865
Paslaugos nuoroda: <https://tiiis.planuojustatau.lt/portal/orders/TIIS1-20230426-028865>
Pavadinimas: S. Matijošaičio g., Vilnius
Adresas: S. Matijošaičio g., Vilnius
Prašymo teritorija: 0.38 ha
Pateikto plano tipas: Topografinis planas – pilnas turinys
Rezervuoti šulinių numeriai: Ne
Paslaugos gavėjo komentaras:
Paslaugos gavėjo įkeltas dokumentas: TOPO_Aiškinamasis_.pdf, gktr-Model.pdf
Paslaugos būseną: Prašymas ir erdviniai duomenys priimti

Pateiktą planą ir plano ED suderino

EDT organizacija: Vilniaus miesto savivaldybės administracija (195)
Priimtas sprendimas: Erdviniai duomenys priimti
Administracinį sprendimą priėmusio asmens vardas ir pavardė: RIMUTĖ BENIULIENĖ
Pateiktas tikrinti EDR: gktr.dwg
Pridėti dokumentai: TOPO_Aiškinamasis_.pdf, gktr-Model.pdf

Veiksmų ir organizacijos priimtų sprendimų išsklotinė

2023-04-26 14:41:42 Gauta užduotis "Priimti ED (TOPO)"
2023-05-09 14:42:58 Atmesti: neteisingi duomenys
2023-05-09 16:33:47 Gauta užduotis "Priimti ED (TOPO)"
2023-05-16 08:36:08 Atmesti: neteisingi duomenys
2023-05-16 11:53:44 Gauta užduotis "Priimti ED (TOPO)"
2023-05-18 16:26:39 Erdviniai duomenys priimti

ED pateikti susipažinti

Organizacija: AB „Energijos skirstymo operatorius“ ESO (80)
Organizacijos grupė: AB „Energijos skirstymo operatorius“. Elektros duomenys (81)
Gautas EDR: gktr.dwg

ED pateikti susipažinti

Organizacija: AB „Energijos skirstymo operatorius“ ESO (80)
Organizacijos grupė: AB „Energijos skirstymo operatorius“. Vilniaus regionas, dujotiekio duomenys (81)
Gautas EDR: gktr.dwg

ED pateikti susipažinti

Organizacija: Telia Lietuva, AB (86)
Organizacijos grupė: Telia Lietuva, AB. Vilniaus regionas, ryšių tinklo duomenys (424)
Gautas EDR: gktr.dwg

ED pateikti susipažinti

Organizacija: UAB „Etanetas“ (363)
Gautas EDR: gktr.dwg

ED pateikti susipažinti

Organizacija: UAB „Grinda“ (102)
Gautas EDR: gktr.dwg

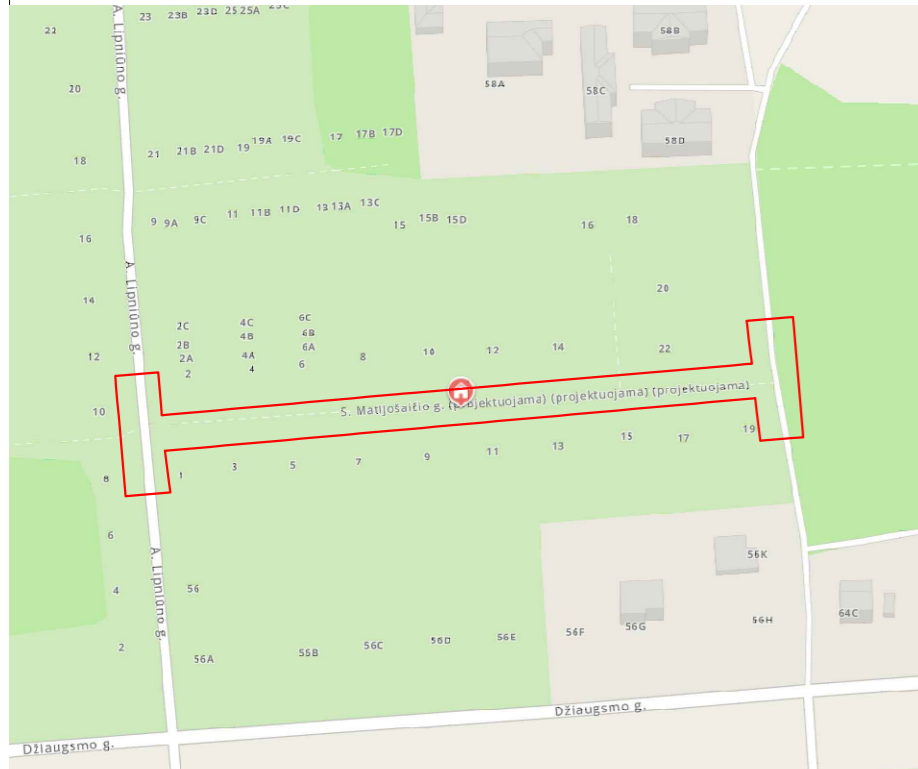
ED pateikti susipažinti

Organizacija: UAB „Vilniaus apšvietimas“ (156)
Gautas EDR: gktr.dwg

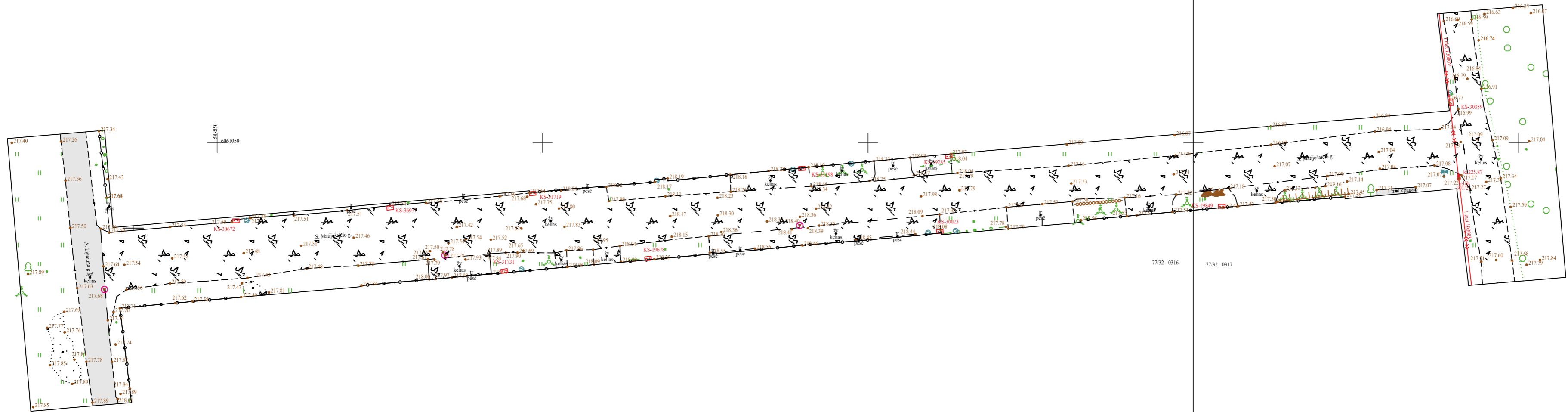
ED pateikti susipažinti

Organizacija: UAB „Vilniaus viešasis transportas“ (155)
Gautas EDR: gktr.dwg

SITUACIJOS SCHEMA



PILNO TURINIO TOPOGRAFINIS PLANAS
M 1:500



Topografinis ir inžinerinis infrastruktūros informacinė sistema (TIIS) plano teritorijai suteiktas Nr. **TIIS1-20230426-028865**

PILNO TURINIO TOPOGRAFINIS PLANAS OBJEKTO ADRESAS: S. Matijšaičio g., Vilnius

KOORDINACIJŲ SISTEMA: LKS-94 Horizontaliosios padėties tikslumas 0,10m
AUKŠČIŲ SISTEMA: LAS07 Vertikaliosios padėties tikslumas 0,10m

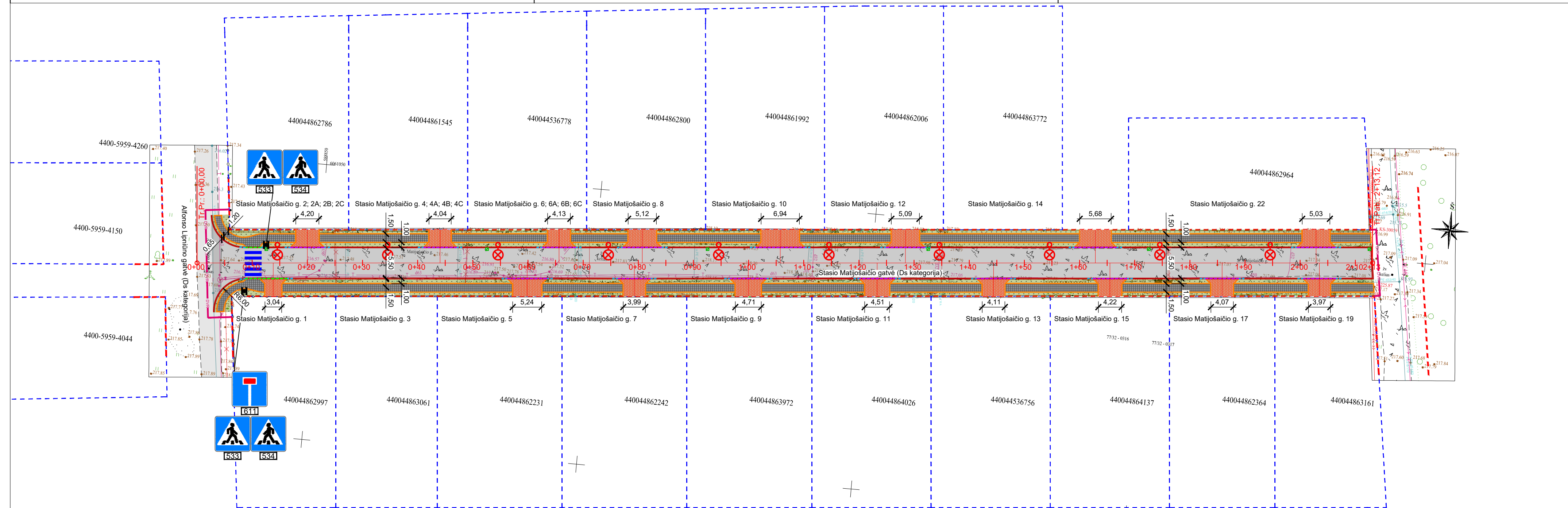
Kvalifikacijos pažymėjimo Nr. 1GKV-857

VARDAS IR PAVARDE PARAŠAS DATA

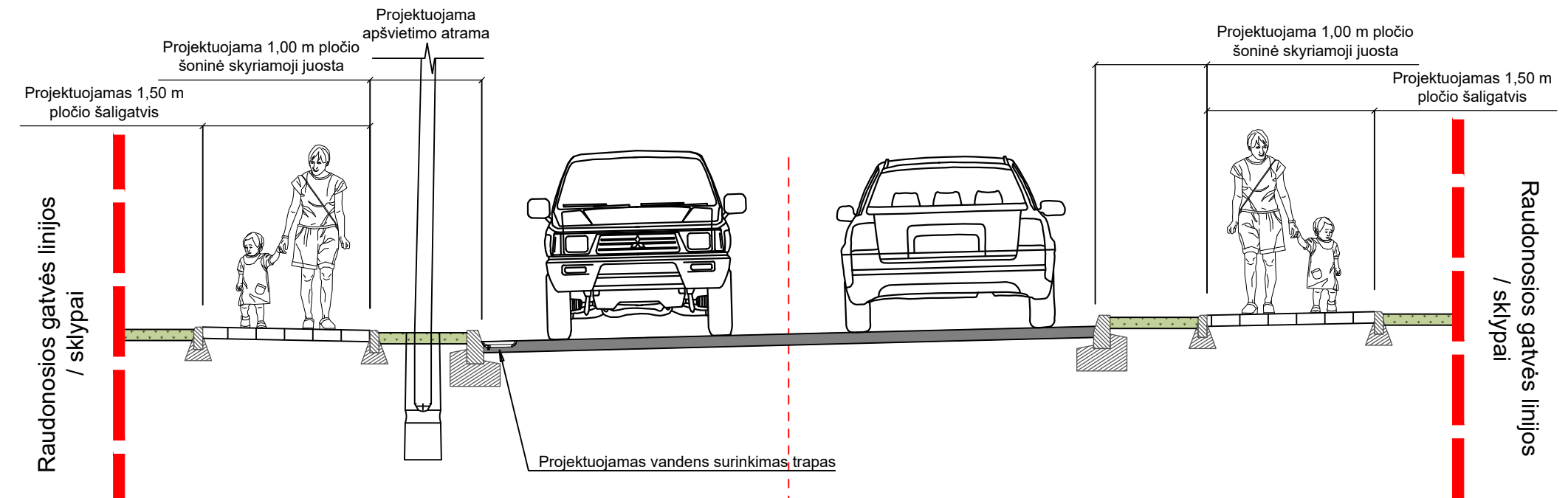
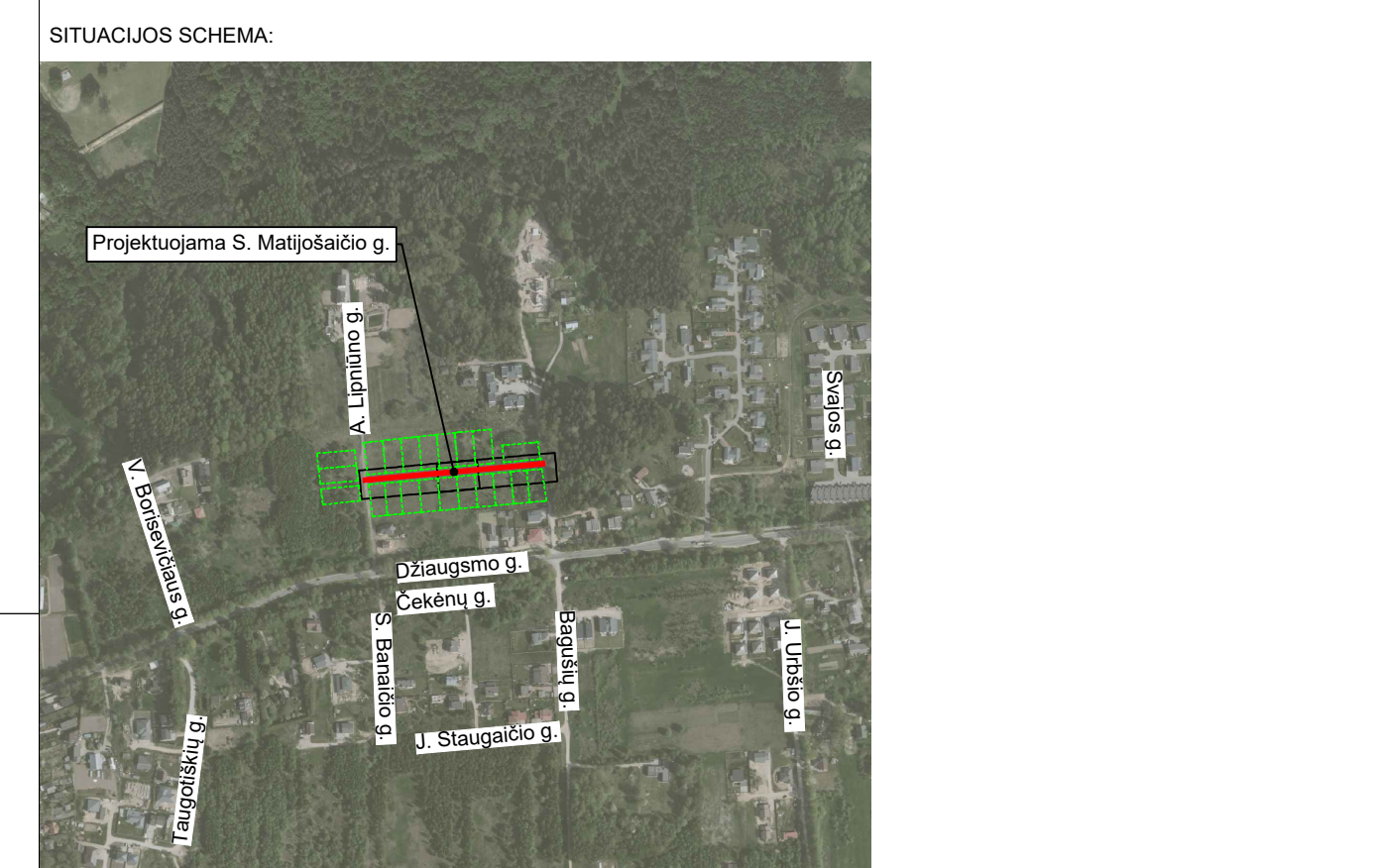
2023.04.24

Žygio a. 90-23, Vilnius, pramonės kodas 304521352, tel. nr. 8-652-90902, el. p. info@inžinerinegeodezija.lt





- SUTARTINIAI ŽYMĖJIMAI:
- - - - - raudonosios gatvės linijos;
 - - - - - sklypų ribos;
 - - - - - DVR
 - - - - - darbų vykdymo riba;
 - - - - - projektuojami betoniniai gatvės bordiūrai;
 - - - - - projektuojami betoniniai pereinamieji gatvės bordiūrai;
 - - - - - projektuojami betoniniai nužeminti gatvės bordiūrai;
 - - - - - projektuojami betoniniai įleisti gatvės bordiūrai;
 - - - - - projektuojami betoniniai vejos bordiūrai;
 - - - - - projektuojama asfalto danga;
 - - - - - projektuojama betoninių plytelių danga (šaligatvis);
 - - - - - projektuojama betoninių trinkelų danga (nuvažos);
 - - - - - projektuojami veja apželdinami plotai;
 - - - - - projektuojamas horizontalusis dangos ženklimas;
 - - - - - projektuojami kelio ženklai;
 - - - - - projektuojamos apšvietimo atramos (tikslinama techninio projekto metu);
 - - - - - projektuojami bordiūriniai lietaus vandens trapai (tikslinama techninio projekto metu);



0	2023	Projektiniai pasiūlymai
LAIDA	IŠLEIDIMO DATA	LAIDOS STATUSAS. KEITIMO PRIEŽASTIS (JEI TAIKOMA)
KVAL. PATV. DOK. NR		
36342	PV	B. Ubartas
	INŽ.	V. Rinkevičius
LT	STATYTOJAS IR (ARBA) UŽSAKOVAS	STATINIO PROJEKTO PAVADINIMAS
	Statytojas: Vilniaus miesto savivaldybės administracija Užsakovas: Š. V.	Susisiekimo komunikacijų Stasio Matijošaičio gatvės Vilniuje, statybos projektas
	DOKUMENTO PAVADINIMAS	LAIDA
	Dangų ir eismo organizavimo planas M 1:250	0
	DOKUMENTO ŽYMUO	LAPAS LAPŲ
	PS23-02-PP-DEOP	1 1