
Statytojas (užsakovas)	VILNIAUS MIESTO SAVIVALDYBĖS ADMINISTRACIJA
Statinio projekto pavadinimas	LAZDYNĖLIŲ GATVĖS NUO ERFURTO G. IKI LIETAUS G. VILNIAUS M. REKONSTRAVIMO PROJEKTAS
Statinio projekto Nr.	LT-495
Statinio projekto etapas	PROJEKTINIAI PASIŪLYMAI
Statinio pavadinimas	LAZDYNĖLIŲ GATVĖS NUO ERFURTO G. IKI LIETAUS G. VILNIAUS M. REKONSTRAVIMAS
Bylos žymuo	PP
Bylos laida	0
Bylos išleidimo data	2019

Pareigos	Vardas, pavardė	Atestato Nr.	Data	Parašas
Projekto vadovas	ALGIRDAS MICHELKEVIČIUS	26731	2019	
Projekto dalies vadovas	KASPARAS BUINAUSKAS	31367	2019	

PROJEKTO SUDĖTIES ŽINIARAŠTIS

STATINIO PROJEKTO DALIŲ BYLŲ (SEGTUVŲ) SUDĖTIES ŽINIARAŠTIS

Eilės Nr.	Bylos žymuo	Laida	Bylos pavadinimas	Pastabos
1	PP	0	Projektiniai pasiūlymai	

Statinio projekto dalies bylos (segtuvo) dokumentų sudėties žiniaraštis


Dokumento žymuo	Lapų sk.	Laida	Dokumento pavadinimas	Pastabos
Tekstiniai dokumentai				
-	1	0	Titulinis lapas	
LT-495-PP-PSŽ	1	0	Projekto sudėties žiniaraštis	
LT-495-PP-AR	8	0	Aiškiamasis raštas	
Pridedamieji dokumentai				
-	1	-	Projektinių pasiūlymų rengimo užduotis	
-	1	-	Prisijungimo prie susisiekiimo komunikacijų sąlygos	
-	1	-	Inžinerinių statinių projektų ir projektinių pasiūlymų vertinimo darbo grupės posėdžio protokolas	
Pridedamieji grafiniai dokumentai				
LT-495-PP-DEOP	2	0	Dangų ir eismo organizavimo planas M1:500	
LT-495-PP-SP	1	0	Skersinis profilis M1:50	

Projekto vadovas _____

Algirdas Michelkevičius

Atest. Nr. 26731

AIŠKINAMASIS RAŠTAS

0	2019	Visuomenės informavimui apie statinio projektavimą			
LAIDA	IŠLEIDIMO DATA	LAIDOS STATUSAS. KEITIMO PRIEŽASTIS (JEI TAIKOMA)			
Teisės pripažinimo dokumentas 8318		EISENBAHN- UND BAUPLANUNGS- GESELLSCHAFT mbH Erfurt Herderstraße 17 99096 Erfurt	Lazdynėlių gatvės nuo Erfurto g. iki Lietaus g. Vilniaus m. rekonstravimo projektas		
26731	PV	Algirdas Michelkevičius	Dokumento pavadinimas Aiškinamasis raštas	Laida	
31367	PDV	Kasparas Buinauskas			
	Inž.	Kasparas Buinauskas		0	
LT	Statytojas ir (arba) užsakovas Vilniaus miesto savivaldybė		Dokumento žymuo LT-495-PP-AR	Lapas 1	Lapų 8

TURINYS

BENDRIEJI DUOMENYS	3
PRIVALOMIEJI DOKUMENTAI.....	3
STANDARTŲ IR PAGRINDINIŲ NORMATYVINIŲ DOKUMENTŲ SĄRAŠAS	4
1. PROJEKTUOJAMO STATINIO APRAŠYMAS.....	5
1.1. Statybos vieta	5
1.2. Projektuojamų statinių duomenys	5
2. STATYBOS SKLYPO APRAŠYMAS	7
3. PROJEKGINĖ PADĖTIS.....	8
3.1. Projektiniai sprendiniai	8
3.2. Kultūros paveldo objektai.....	8

LT-495-PP-AR	Lapas	Lapų	Laida
	2	8	0

BENDRIEJI DUOMENYS

Projekto pavadinimas	Lazdynėlių gatvės nuo Erfurto g. iki Lietaus g. Vilniaus m. rekonstravimo projektas
Statinio vieta	Vilniaus m. sav.
Projektavimo stadija	Projektiniai pasiūlymai
Statybos rūšis	Statinio rekonstravimas
Statinio paskirtis	Susisiekimo komunikacijos: gatvės
Statinio kategorija	Ypatingas statinys
Statytojas	Vilniaus miesto savivaldybė

PRIVALOMIEJI DOKUMENTAI

Projektiniai pasiūlymai parengti atsižvelgiant arba vadovaujantis šiais privalomaisiais dokumentais:

- Susisiekimo komunikacijų ir jų inžinerinių tinklų projektavimo sutartis;
- Vilniaus miesto savivaldybės patvirtinta Projektinių pasiūlymų rengimo užduotis;
- Vilniaus miesto savivaldybės Miesto ūkio ir transporto departamento išduotos prisijungimo prie susisiekimo komunikacijų sąlygos;
- Topografinė nuotrauka;
- Vilniaus miesto bendrasis planas, patvirtintas Vilniaus miesto savivaldybės tarybos 2007 m. vasario 14 d. sprendimu Nr. 1-1519;
- Vilniaus miesto dviračių takų specialusis planas, parengtas vadovaujantis Vilniaus miesto savivaldybės tarybos 2013-01-23 sprendimu Nr. 1-1021 ir Vilniaus m. administracijos direktoriaus 2013-03-05 įsakymu Nr. 30-571;

LT-495-PP-AR	Lapas	Lapų	Laida
	3	8	0

STANDARTŲ IR PAGRINDINIŲ NORMATYVINIŲ DOKUMENTŲ SĄRAŠAS

- Projektiniai pasiūlymai parengti vadovaujantis žemiau nurodytais teisiniais dokumentais.
- „Lietuvos Respublikos statybos įstatymas“ priimtas 1996 m. kovo 19 d. Nr. I-1240, Vilnius. Aktuali redakcija Nr. XII-2573, 2016-06-30, paskelbta TAR 2016-07-13, i. k. 2016-20300;
 - STR 1.04.04:2017 „Statinio projektavimas, projekto ekspertizė“ priimtas 2016 m. lapkričio 7 d. Nr. D1-738, Vilnius (paskelbta TAR, 2016-11-11, Nr. 26687);
 - STR 1.01.02:2016 „Normatyviniai statybos techniniai dokumentai“ priimtas 2016 m. spalio 10 d. Nr. D1-669, Vilnius (paskelbta TAR, 2016-10-11, Nr. 24939);
 - STR 1.01.03:2017 „Statinių klasifikavimas“ priimtas 2016 m. spalio 27 d. Nr. D1-713, Vilnius (paskelbta TAR, 2016-11-21, Nr. 27168);
 - STR 1.01.08:2002 „Statinio statybos rūšys“ priimtas 2002 m. gruodžio 5 d. Nr. 622, Vilnius (paskelbtas Valstybės žiniuose, 2002-12-18, Nr. 119-5372). Aktuali redakcija pagal 2013 m. rugsėjo 3 d. Nr. D1-653 (paskelbta Valstybės žiniuose, 2013-09-05, Nr. 94-4715);
 - STR 2.03.01:2001 „Statiniai ir teritorijos. Reikalavimai žmonių su negalia reikmėms“ priimtas 2001 birželio 14 d. Nr. 317 (paskelbtas Valstybės žiniuose, 2001-06-22, Nr. 53-1898). Galiojanti suvestinė redakcija nuo 2010-05-07.
 - STR 2.06.04:2014 „Gatvės ir vietinės reikšmės keliai. Bendrieji reikalavimai“ priimti 2011 m. gruodžio 2 d. Nr. D1-933, Vilnius (paskelbta Valstybinėse žiniuose, 2011-12-06, Nr. 149-7009). Aktuali redakcija pagal 2016 m. gruodžio 1 d. Nr. D1-839, Vilnius (paskelbta TAR, 2016-12-01, Nr. 27965);
 - „Automobilių kelių standartizuotų dangų konstrukcijų projektavimo taisyklės KPT SDK 07“ patvirtintos 2008 m. sausio 21 d. įsakymu Nr. V-7.
 - „Pėsčiųjų perėjimo per kelius ir gatves organizavimo taisyklės PPOT 16“ patvirtintos 2016 m. lapkričio 24 d. įsakymu Nr. V-682.
 - „Kelių eismo taisyklės“ priimtos 1991 m. gruodžio 16 d. Suvestinė redakcija nuo 2016-11-04.
 - „Kelių horizontaliojo ženklavimo taisyklės“ priimtos 2012 m. sausio 31 d. įsakymu Nr. 3-82.
 - „Inžinerinių saugaus eismo priemonių projektavimo ir naudojimo rekomendacijos R ISEP 10“ patvirtintos 2010 m. birželio 9 d. įsakymu Nr. V-146.
 - „Kelio ženklų įrengimo ir vertikaliojo ženklavimo taisyklės“ patvirtintos 2012 m. sausio 31 d. įsakymu Nr. 3-83.
 - „Pėsčiųjų ir dviračių takų projektavimo rekomendacijos R PDTP 12“ priimtos 2012 m. spalio 10 d. Nr. V-294, Vilnius.
 - Techniniai brėžiniai. Masteliai (ISO 5455:1979). LST EN ISO 5455:2003 lt.
 - Statinio projektas. Bendrieji įforminimo reikalavimai. LST 1516:2015.

LT-495-PP-AR	Lapas	Lapų	Laida
	4	8	0

1. PROJEKTUOJAMO STATINIO APRAŠYMAS

1.1. STATYBOS VIETA

Projekto įgyvendinimo vieta – Vilniaus miestas: Lazdynų seniūnija.

Projekte numatoma rekonstruoti Lazdynėlių g. ir sankryžas su šiomis gatvėmis: Žaros g., Lūkesčių g., Lietaus g.

Rekonstruojama gatvė ir jos prieigos, įvažos, stotelės. Rekonstruojami / naujai tiesiami šaligatviai. Naujai įrengiamas dviračių takas.

1.2. PROJEKTUOJAMŲ STATINIŲ DUOMENYS

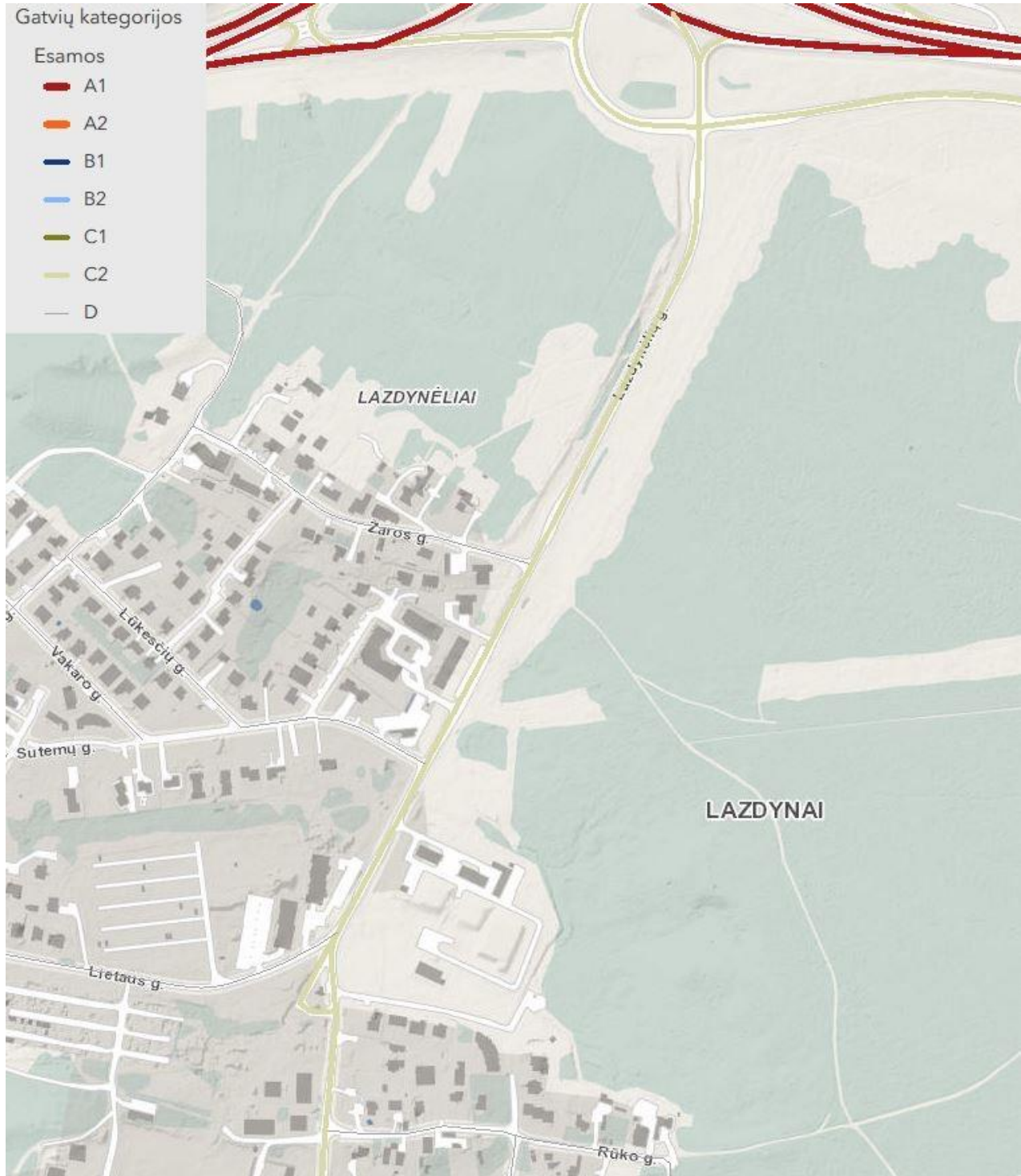
Projektuojamų statinių naudojimo paskirtis – *susisiekimo komunikacijos*. Pogrupis - *gatvės*.

Gatvių kategorijos:

- ✓ Erfurto ir Šiltnamių g. C2;
- ✓ Lazdynėlių g. C2;
- ✓ Žaros g. D;
- ✓ Lūkesčių g. D;
- ✓ Lietaus g. D;

Statybos rūšis. Vadovaujantis STR 1.01.03:2017 A, B ir C gatvių kategorijų gatvės yra ypatingi statiniai, o pagal „Statybos įstatymą“ D1 kategorijos gatvė yra neypatingi statiniai.

LT-495-PP-AR	Lapas	Lapų	Laida
	5	8	0

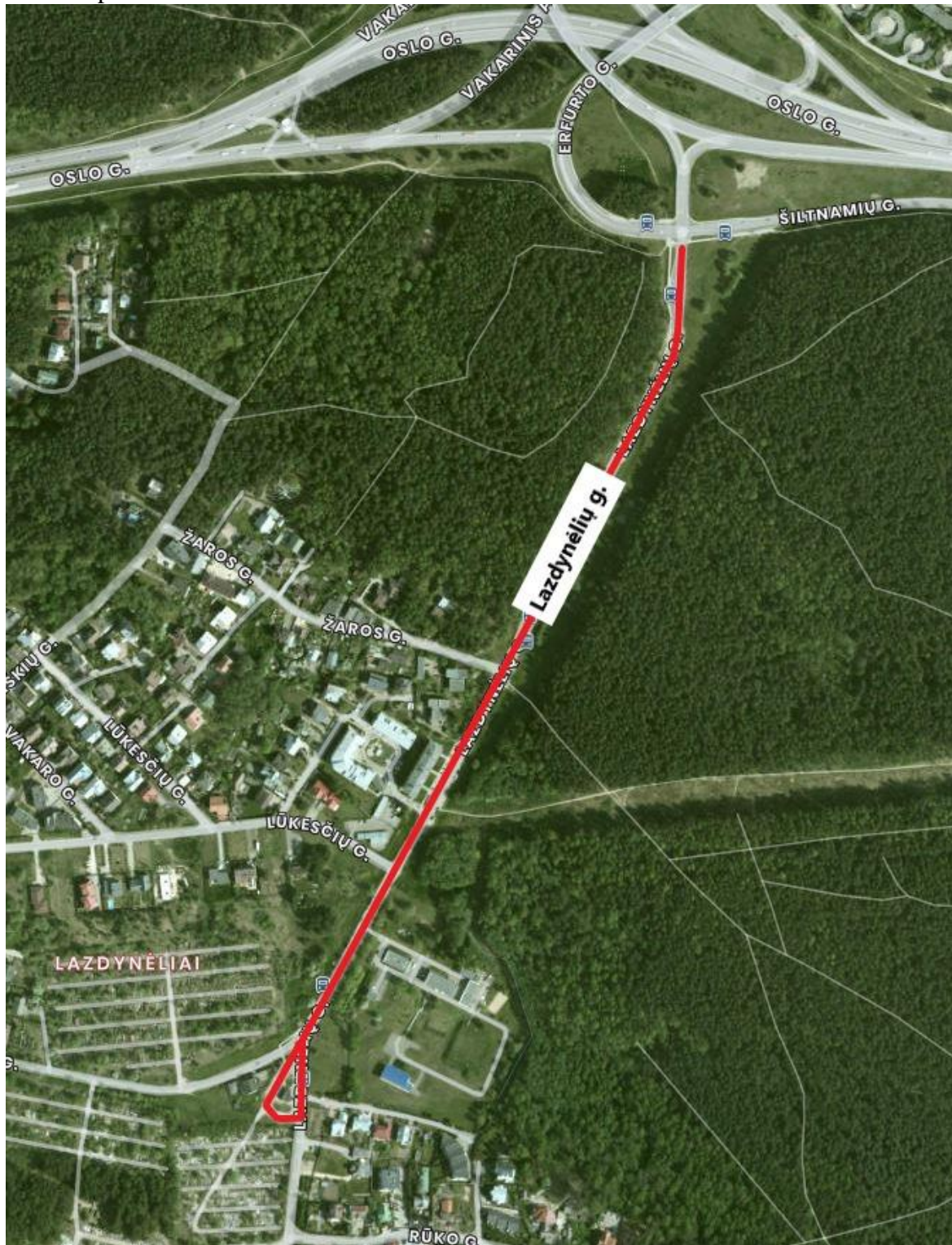


1 Paveikslas. Gatvių kategorijos

LT-495-PP-AR	Lapas	Lapų	Laida
	6	8	0

2. STATYBOS SKLYPO APRAŠYMAS

Nagrinėjama statybos teritorija yra Vilniaus mieste, todėl aplink šią teritoriją vyrauja gyvenamosios ir komercinės paskirties žemės sklypai, valstybiniai miškai. Bendra situacija pavaizduota paveiksle Nr. 2.



2 Paveikslas. Bendra situacija

LT-495-PP-AR	Lapas	Lapų	Laida
	7	8	0

3. PROJEKTINĖ PADĖTIS

Projekto tikslas - rekonstruoti prisijungimo sąlygose nurodytas gatves ir sankryžas, keičiant jų matmenis, ženklinimą, eismo reguliavimą ir saugumo priemonių užtikrinimą: apšvietimo atnaujinimą ir naujų dviračių ir šaligatvių projektavimą

Gatvės apšvietimas projektuojamas techniniame projekte elektrotechnine, gatvių apšvietimo dalimi.

Saugus eismas užtikrinamas vadovaujantis „Kelio ženklų įrengimo ir vertikaliojo ženklinimo taisyklėmis“, bei „Kelių horizontaliojo ženklinimo taisyklėmis“.

3.1. PROJEKTINIAI SPRENDINIAI

Lazdynėlių gatvė yra dviejų eismo juostų. Ties Erfurto gatve išplatinama iki 3-jų eismo juostų. Ši esama situacija atkartojama projektiniuose sprendiniuose.

Lazdynėlių g. - Lūkesčių g. ir Lazdynėlių g. – Lietaus g. sankryžos projektuojamos kaip žeidinės sankryžos. Žiedinių sankryžų tipai – „mini“.

Iš abiejų gatvės pusių numatoma įrengti šaligatvius. Kairėje pusėje (žiūrint nuo Erfurto g. į Lietaus g.) projektuojamas dviejų eismo krypčių dviračių takas.

Dviračių tako viršutinė danga raudonos spalvos asfaltas, plotis 2,5 m, skersinis nuolydis 2%. Šaligatvio danga – pilkos plytelės, plotis 1,5 m, skersinis nuolydis 2%. Šaligatvis nuo dviračių tako atskiriamas nuskeltu 15 cm pločio gatvės bordiūru, todėl šaligatvis bus aukščiau dviračių tako.

Lazdynėlių g. važiuoja visuomeninis transportas – autobusai. Įrengtos 5-ios stotelės: Oslo (1 vnt.), Žaros (2 vnt.) ir Lazdynėlių (2 vnt.). Maršrutinio autobuso numeris „21“, maršrutas „Lazdynėliai – Lazdynai – Centras“. Planuojama rekonstruoti Žaros stoteles, o Lazdynėlių stoteles perkelti į viešojo transporto apsisukimo žiedą.

Projekto metu numatoma rekonstruoti 1 iškiliają pėsčiųjų perėją su saugumo salelėmis (prie Žaros g.). Iškiliają pėsčiųjų perėją prie Lietaus g. ir Lazdynėlių g. sankryžos pakeisti į pėsčiųjų perėją ir dviračių pervažą su saugumo salėlėmis. Taip pat ties žiedinėmis sankryžomis numatoma rekonstruoti 1 pėsčiųjų perėją, naujai įrengti 1 pėsčiųjų perėją ir 3 pėsčiųjų perėjas su saugumo salelėmis. Techninio projekto metu atsižvelgus į transporto ir pėsčiųjų intensyvumus bus patikslinta šių pėsčiųjų perėjimo per gatvės organizavimo priemonė (pėsčiųjų perėja ar pažymėta perėja).

1 lentelė. Lazdynėlių gatvės pagrindiniai techniniai rodikliai

Pavadinimas	Pastabos	Mato vnt.	Kiekis
Gatvės kategorija			C2
Rekonstruojamos atkarpos ilgis		km	~0,97
Gatvės plotis		m	7,0 – 10,5
Gatvės eismo juostų skaičius		vnt.	2 - 3
Gatvės eismo juostos plotis		m	3,50
Dviračių tako plotis		m	2,5
Dviračių tako eismo juostų skaičius		vnt.	2
Šaligatvio plotis		m	1,5

3.2. KULTŪROS PAVELDO OBJEKTAI

Projektuojamas statinys nepatenka į kultūros paveldo teritoriją ar apsaugos zoną.

LT-495-PP-AR	Lapas	Lapų	Laida
	8	8	0

TVIRTINU:

Vilniaus miesto savivaldybės administracijos
Miesto ūkio ir transporto departamento direktorius
Virginijus Pauža

2019 m. 02 mėn. 06 d.

PROJEKTINIŲ PASIŪLYMŲ RENGIMO UŽDUOTIS

1. **Statytojas:** *Vilniaus miesto savivaldybė*
2. **Užsakovas:** *UAB „Eriadas“*
3. **Projekto vykdytojas:** *UAB „Kelvista“*
4. **Objekto pavadinimas:** *Lazdynėlių gatvės nuo Erfurto g. iki Lietaus g. rekonstravimo projektas*
5. **Statybos rūšis:** *rekonstravimas*
6. **Objekto kategorija:** *Ypatingasis*
7. **Objekto rūšis:** *Susisiekimo komunikacijos (8.2)*

Projektinių pasiūlymų paskirtis: *Informuoti visuomenę apie statinio projektavimą pagal statybos techninio reglamento STR 1.04.04:2017 „Statinio projektavimas, projekto ekspertizė“ ir Vilniaus m. savivaldybės administracijos direktorės 2015 m. rugsėjo 18 d. įsakymą Nr.40-331 „Dėl pranešimų apie projektus paskelbimo terminų ir būdų“.*

8. **Projektinių pasiūlymų apimtis:**

- 8.1. *Suplanuoti Lazdynėlių gatvės nuo Erfurto g. iki Lietaus g. rekonstravimo pagal Prisijungimo prie susisiekimo komunikacijų sąlygų 2018-02-20 Nr. 18/211 reikalavimus.*
- 8.2. *Projektinių pasiūlymų apimtis turi atitikti STR 1.04.04:2017 „Statinio projektavimas, projekto ekspertizė“ reikalavimus.*

9. **Projektinių pasiūlymų sudėtis:**

- 9.1. *Aiškinamasis raštas;*
- 9.2. *Dangų planas;*
- 9.3. *Skersiniai pjūviai.*

10. **Projektinius pasiūlymus derinti su:** *Miesto ūkio ir transporto departamentu.*

11. **Projekto dokumentų komplektų skaičius:**

- 11.1. *Projekto bylą skaičius – 1 egz.*
- 11.2. *Kompiuterinė laikmena – 1 egz. kiekvienos rinkmenos (failo) minimalus raiškos reikalavimas 200 dpi. Maksimalus dydis – 10MB, galimi formatai – pdf, jpg.*
- 11.3. *Kompiuterinėje laikmenoje įrašyti projektiniai pasiūlymai turi būti pasirašyti juos parengusių asmenų elektroniniais parašais.*

Vilniaus miesto savivaldybės administracijos
Miesto ūkio ir transporto departamento
Vyresnysis patarėjas

Arūnas Visockas
2019.02.05

Vilniaus miesto savivaldybės administracijos
Miesto ūkio ir transporto departamento
Susisiekimo komunikacijų skyriaus
Projektavimo, sąlygų išdavimo ir žemėnašų
tinklų poskyrio vyr. specialistė

Sonata Čapienė
2019-02-05
Kvalifikacijos atestato Nr. 16457, 27167

Vilniaus miesto savivaldybės administracijos
Miesto ūkio ir transporto departamento
Susisiekimo komunikacijų skyriaus
Projektavimo, sąlygų išdavimo ir žemėnašų
tinklų poskyrio l. c. p. vedėja

Gintautas K...
2019.02.05

Marija Joteikienė
Vilniaus miesto savivaldybės administracijos
Miesto ūkio ir transporto departamento
Susisiekimo komunikacijų skyriaus
Projektavimo, sąlygų išdavimo ir žemėnašų
tinklų poskyrio l. c. p. vedėja

Marija Joteikienė
2019.02.05
Kvalifikacijos atestato Nr. 16457, 27250

VILNIAUS MIESTO SAVIVALDYBĖS ADMINISTRACIJOS
MIESTO ŪKIO IR TRANSPORTO DEPARTAMENTAS

Išduodamos pagal pateiktą statytojo (užsakovo) prašymą 2018-02-15 Nr. A348-179/18

PRISIJUNGIMO PRIE SUSISIEKIMO KOMUNIKACIJŲ SĄLYGOS

2018-02-20

Nr. 18/211

Projekto pavadinimas Lazdynėlių gatvės nuo Erfurto g. iki Lietaus g. rekonstravimo projektas

Statytojas (užsakovas) Vilniaus miesto savivaldybė

Susisiekimo komunikacijų sąlygos

Suprojektuoti:

- 1) Lazdynėlių gatvės atkarpoje ne siauresnę kaip 7 m pločio, dviejų eismo juostų asfaltbetonio dangos važiuojamąją dalį nuo Erfurto g. iki Lietaus g.
- 2) ties Lazdynėlių ir Lietaus gatvių sankryža viešojo transporto žiedą.
- 3) Lazdynėlių gatvės atkarpoje ne siauresnius kaip 1,50 m pločio betoninių plytelių šaligatvius (abiejose gatvės pusėse), gatvės eksploatavimo juostas (abiejose gatvės pusėse), sujungiant su esamais pėsčiųjų takais, nuo Lietaus g. iki Erfurto g.
- 4) Lazdynėlių gatvės atkarpoje viešojo transporto stoteles su įvažomis ir paviljonais nuo Erfurto g. iki Lietaus g.
- 5) Lazdynėlių gatvės atkarpoje apšvietimą nuo Erfurto g. iki Lietaus g.
- 6) ties Lazdynėlių g. ir Žaros g., Lazdynėlių g. ir Lūkesčių g., Lazdynėlių g. ir Lietaus g. sankryžomis iškiliasias pėsčiųjų perėjas su kryptiniu apšvietimu ir saugumo salelėmis;
- 7) Lazdynėlių gatvės atkarpoje ne siauresnę kaip 2,50 m pločio raudono asfalto dviračių taką nuo Erfurto g. iki Lietaus g., įvertinat Erfurto g./ Oslo g. dviračių tako techninio projekto sprendinius.

Įvertinti techninių projektų sprendinius patenkančius į projektuojamą Lazdynėlių g. atkarpą nuo Erfurto g. iki Lietaus g.

Spręsti lietaus vandens surinkimą ir nuvedimą nuo naujai įrengiamų dangų.

Eismo reguliavimo ir eismo saugumo priemonės projektuoti ir įrengti vadovaujantis Vilniaus miesto savivaldybės administracijos direktoriaus 2009-10-15 patvirtintu įsakymu Nr. 30-1783 „Techninių eismo reguliavimo priemonių įrengimo ir jų priežiūros Vilniaus mieste aprašas“ ir Vilniaus miesto savivaldybės tarybos 2006-04-26 sprendimu Nr. 1-1136 patvirtintomis „Saugaus eismo reguliavimo priemonių įrengimo Vilniaus mieste rekomendacijomis“.

Direktoriaus pavaduotojas,
pavadojantis departamento direktorių



Arūnas Visockas

specialistė Asta Jurskienė, tel. 211 2717

Sąlygas gavau



(parašas)

(vardas ir pavardė)



VILNIAUS MIESTO SAVIVALDYBĖS ADMINISTRACIJA

**INŽINERINIŲ STATINIŲ PROJEKTŲ IR PROJEKTINIŲ PASIŪLYMŲ VERTINIMO
DARBO GRUPĖS POSĖDŽIO PROTOKOLAS**

2019-02-05 Nr. A27-133/19(2.9.4.5-UK7)

1. SVARSTYTA. Dėl Lazdynėlių gatvės rekonstravimo projekto sprendinių.

NUTARTA:

- 2.1. Nuvažiavimų į Erfurto ir Šiltnamių gatves neprojektuoti.
- 2.2. Numatyti perėjų vietas ties Lūkesčių g.
- 2.3. Perkelti viešojo transporto sustojimų vietas Lazdynėlių ir Lietaus gatvių sankryžoje.

Darbo grupės pirmininkė

Danuta Narbut

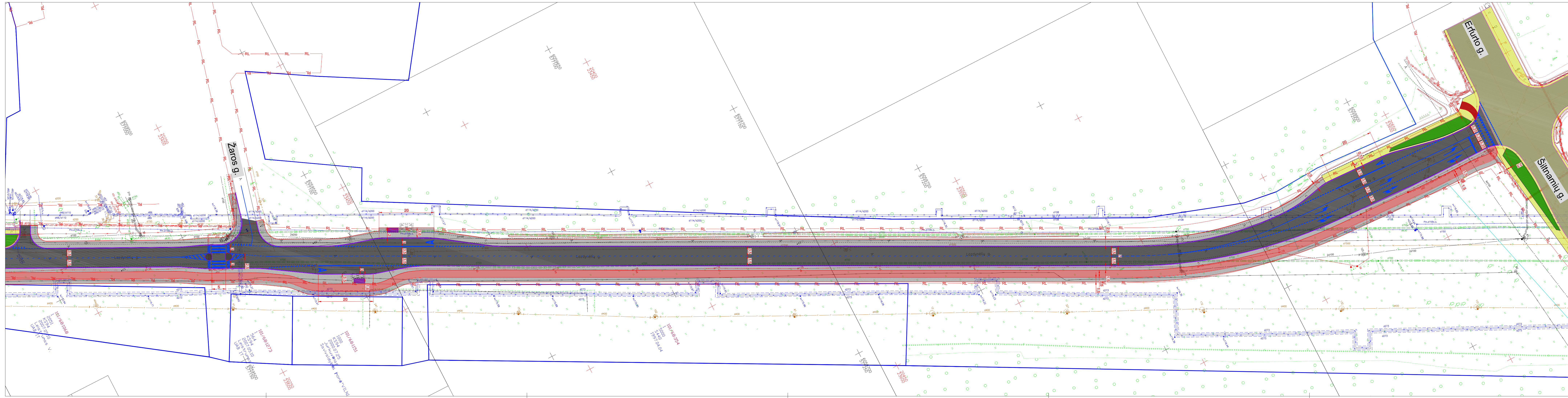
Darbo grupės sekretorė

Sonata Čapienė

Išrašas tikras:

Vilniaus miesto savivaldybės administracijos
Miesto ūkio ir transporto departamento
Susisiekimo komunikacijų skyriaus
Projektavimo, sąlygų išdavimo ir inžinerinių
tinklų poskyrio vyr. specialistė

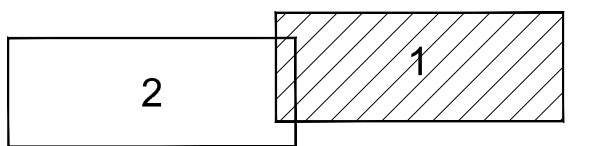
Sonata Čapienė
2019-02-05
Kvalifikacijos atestatas Nr. 6367, 27167



Sutartiniai žymėjimai

- - sklypo ribos;
- - esami gatvės/vejos bortai;
- - projektuojami gatvės bortai;
- - projektuojami kontūrai, vejos bortai;
- RL — - gatvės raudonosios linijos;
- esama asfaltbetonio danga (esama gatvė) ;
- esama plytelių danga (esamas šaligatvis) ;
- projektuojama asfaltbetonio danga (projektuojama gatvė) ;
- projektuojama plytelių danga (projektuojamas šaligatvis) ;
- projektuojama raudonos spalvos danga (projektuojamas dviračių takas) ;
- žolė;
- projektuojamas paviljonas;
- kiti susiję projektai.

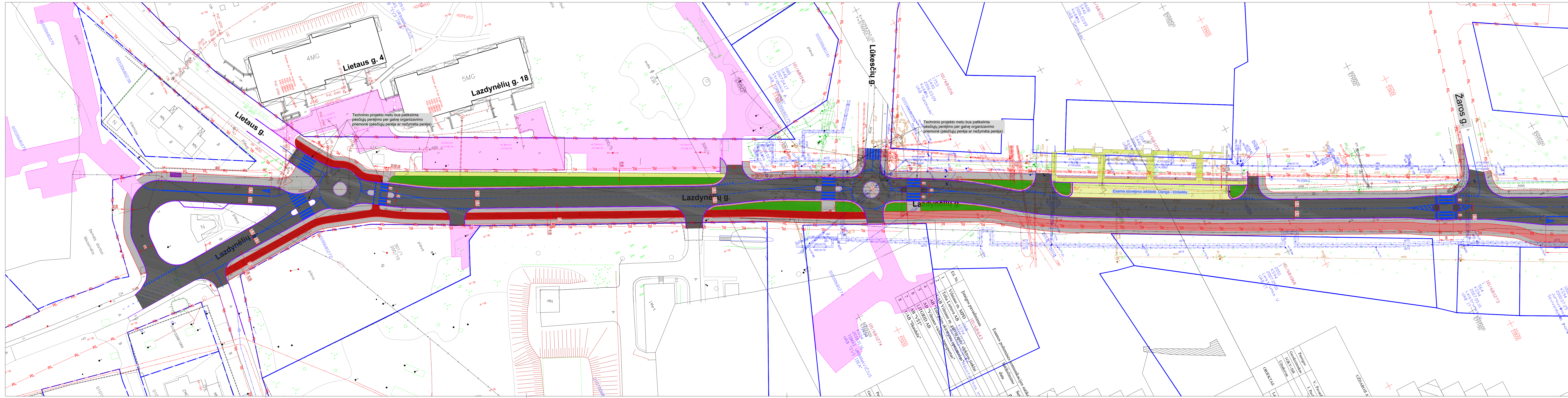
Lapų išdėstymo schema



Pastabos

1. Mastelis 1:500;
2. Koordinacių sistema LKS-94;
3. Aukščių sistema LAS07;

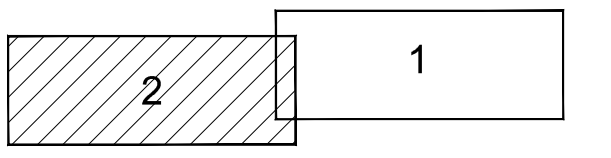
0	2019-02	Statybų leidžiančiam dokumentui, konkursui ir statybai	
LAIDA	IŠLEIDIMO DATA	LAIDOS STATUSAS, KEITIMO PRIEŽASTIS (JEI TAIKOMA)	Statinio projekto pavadinimas
Tiesis preparavimo dokumentas 8318	EISENBAHN- UND BAUPLANUNGS- GESELLSCHAFT mbH Erfurt Hauptstraße 17 99096 Erfurt	Lazdynėlių gatvės nuo Erfurto g. iki Lietaus g. Vilniaus m. rekonstravimo projektas	
26731	PV	Algirdas Michelkevičius	Dokumento pavadinimas
31367	PDV	Kasparas Buinauskas	Dangų ir cismo organizavimo planas M1:500
LT	Inž.	Kasparas Buinauskas	Dokumento žyma
Statybos ir (arba) ūkavimas Vilniaus miesto savivaldybės administracija		LT-495-PP-DEOP	Lapas
			Lapų
			1 2



Sutartiniai žymėjimai

- - sklypo ribos;
- - esami gatvės/vejos bortai;
- - projektuojami gatvės bortai;
- - projektuojami kontūrai, vejos bortai;
- RL - gatvės raudonosios linijos;
- esama asfaltbetonio danga (esama gatvė) ;
- esama plytelių danga (esamas šaligatvis) ;
- projektuojama asfaltbetonio danga (projektuojama gatvė) ;
- projektuojama plytelių danga (projektuojamas šaligatvis) ;
- projektuojama raudonos spalvos danga (projektuojamas dviračių takas) ;
- žolė;
- projektuojamas paviljonas;
- kiti susiję projektai.

Lapų išdėstymo schema

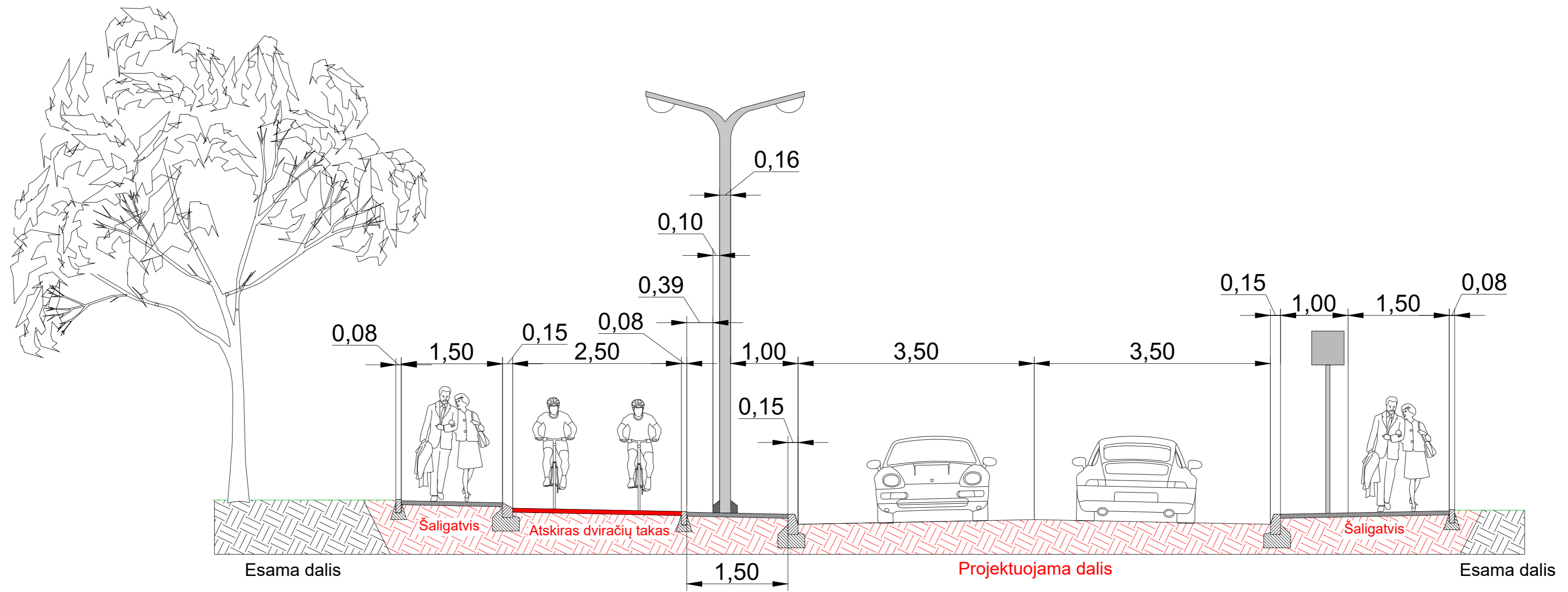



Pastabos

1. Mastelis 1:500;
2. Koordinacių sistema LKS-94;
3. Aukščių sistema LAS07;

1	El. Nr.	101/681274
2	Vilniaus m. MD	101/681274
3	Telia Lietuva DA	101/681274
4	AB Lietuvos radijo ir televizijos ir ryšių reguliavimo institucijos komunikacijų tarnyba	101/681274
5	AB Lietuvos radijo ir televizijos ir ryšių reguliavimo institucijos komunikacijų tarnyba	101/681274
6	AB Lietuvos radijo ir televizijos ir ryšių reguliavimo institucijos komunikacijų tarnyba	101/681274
7	AB Lietuvos radijo ir televizijos ir ryšių reguliavimo institucijos komunikacijų tarnyba	101/681274
8	AB Lietuvos radijo ir televizijos ir ryšių reguliavimo institucijos komunikacijų tarnyba	101/681274

Statinio projekto pavadinimas	Dokumento žyma	Lapas	Lapas	Laida
Lazdynėlių gatvės nuo Erfurto g. iki Lietaus g. Vilniaus m. rekonstravimo projektas	LT-495-PP-DEOP	2	2	0



0	2019-01	Statybą leidžiančiam dokumentui, konkursui ir statybai			
LAIDA	IŠLEIDIMO DATA	LAIDOS STATUSAS. KEITIMO PRIEŽASTIS (JEI TAIKOMA)			
Teisės pripažinimo dokumentas 8318		EISENBAHN- UND BAUPLANUNGS- GESELLSCHAFT mbH Erfurt Herderstraße 17 99096 Erfurt			
		Statinio projekto pavadinimas Lazdynėlių gatvės nuo Erfurto g. iki Lietaus g. Vilniaus m. rekonstravimo projektas			
26731	PV	Algirdas Michelkevičius	Dokumento pavadinimas		
31367	PDV	Kasparas Buinauskas	Skersinis profilis M1:50	Laida	
	Inž.	Kasparas Buinauskas		0	
LT	Statytojas ir (arba) užsakovas Vilniaus miesto savivaldybės administracija		Dokumento žymuo	Lapas	Lapų
			LT-495-PP-SP	1	1