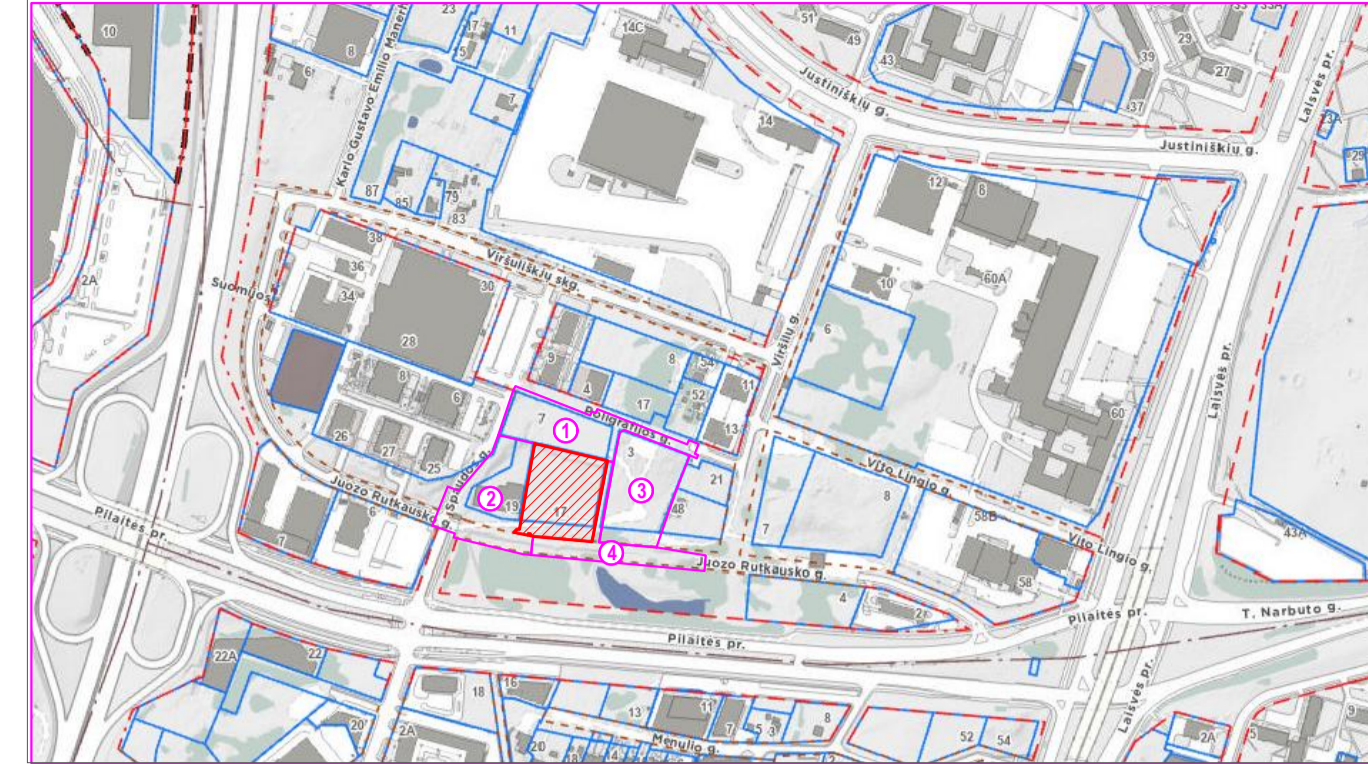


PASTABOS

- KAIMYNIUOSE SKLYPUOSE RENGIAMŲ IR PARENGTŲ PROJEKTŲ PARAIŠKŲ (DŪR. SITUACIJOS SCHEMA)
- 1. ADMINISTRACINĖS PASKIRTIES PASTATO SPAUDOS G. 7 VILNIJUJE STATYBOS PROJEKTAS. LEIDIMAS STATYTI NR. LSN-01-191223-01350
- 2. DAUGIABUČIO GYVENAMOJO NAMO JUOZO RUTKAUSKO G. 19 VILNIJUJE STATYBOS PROJEKTAS. LAIDA. LEIDIMAS STATYTI LSN-01-221129-01350
- 3. DAUGIABUČIŲ GYVENAMŲJŪNAMŲ POLIGRAFIJOS G. 3 VILNIJUJE STATYBOS PROJEKTAS. RENGIAMAS
- 4. JUOZO RUTKAUSKO G. DALIES NUO VIRŠILŲ G. IKI IR TIES SKLYPU (KAD. NR. 01010030-109) IR PRAVAŽIAVIMO KELIO IKI SKLYPO SPAUDOS G. 7, VILNIJUJE, STATYBOS PROJEKTAS. RENGIAMAS
- SKLYPO EISMO JUNGTYJS LUNGIAMOS | JUOZO RUTKAUSKO GATVĖ IR | PRAVAŽIAVIMO KELIĄ (TARP POLIGRAFIJOS IR JUOZO RUTKAUSKO GATVIŲ) VADOVAUJANTIS JUOZO RUTKAUSKO G. DALIES NUO VIRŠILŲ G. IKI IR TIES SKLYPU (KAD. NR. 01010030-109) IR PRAVAŽIAVIMO KELIO IKI SKLYPO SPAUDOS G. 7, VILNIJUJE, STATYBOS PROJEKTO SPRENDINIAMS. EISMO JUNGČIŲ PARAMETRAI IR MEDŽIAGISKUMAS NUSTATYTI 2023-05-05 D.
- INŽINERINIŲ STATINIŲ PROJEKTŲ IR PROJEKTO PASIŲILYMIŲ VERTINIMO DARBO GRUPEJE (PASTARIMO PROTOKOLO IŠRAŠAS NR. A16-71123/2.1.76E-1NF)
- LAISVA VALSTYBINĖ ŽEMĖ - PROJEKTUOJAMOS PĖSČIŲJŲ EISMO JUNGTYJS IR TERITORIJOS SUTVARKYMAS

SITUACIJOS SCHEMA

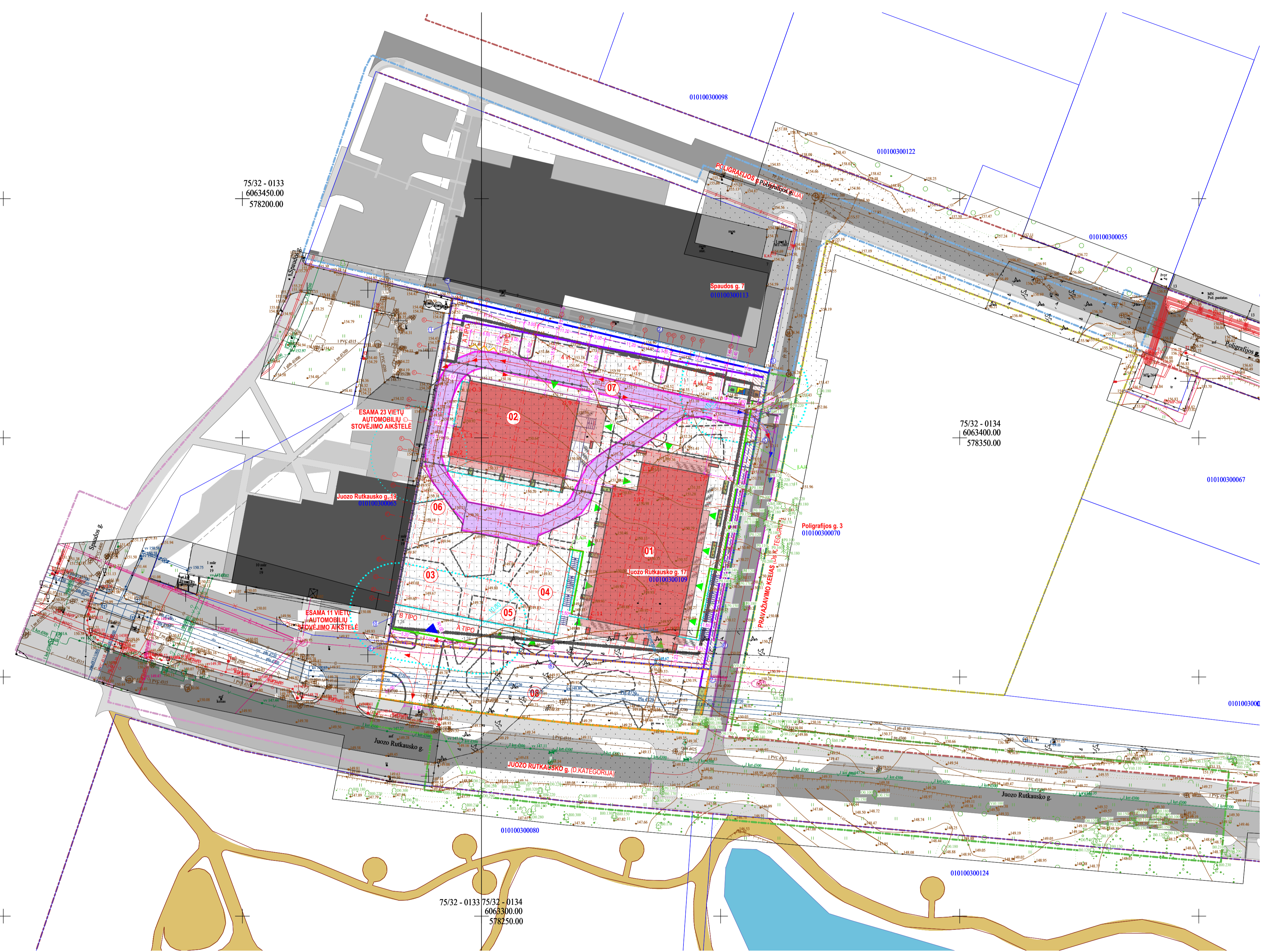


STATINIŲ EKSPLIKACIJA

- 01 PROJEKTUOJAMAS DAUGIABUTIS 17 AUKŠTŲ NAMAS
- 02 PROJEKTUOJAMAS DAUGIABUTIS 9 AUKŠTŲ NAMAS
- 03 PROJEKTUOJAMA SPORTO AIKŠTELĖ (47 m²)
- 04 PROJEKTUOJAMA VYRESNIŲ VAIKŲ ŽAIDIMŲ AIKŠTELĖ (118 m²)
- 05 PROJEKTUOJAMA RAMUS POILSIO AIKŠTELĖ (67 m²)
- 06 PROJEKTUOJAMA JAUNESNIŲ VAIKŲ ŽAIDIMŲ AIKŠTELĖ (82 m²)
- 07 PROJEKTUOJAMOS ANTŽEMINĖS AUTOMOBILIŲ STOVĖJIMO AIKŠTELĖS SU PRAVAŽIAVIMU
- 08 LAISVA VALSTYBINĖ ŽEMĖ - PROJEKTUOJAMOS PĖSČIŲJŲ EISMO JUNGTYJS IR TERITORIJOS SUTVARKYMAS

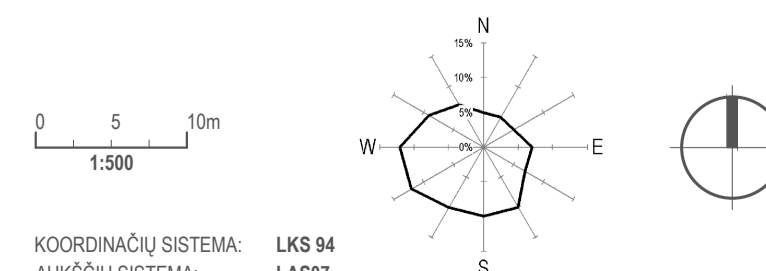
SUTARTINIAI ŽYMĖJIMAI

- GATVIŲ RAUDONOSIOS LINIJOS
- NAGRINĖJAMO SKLYPO RIBA
- STATYBOS RIBA
- POŽEMINIO UŽSTATYMO RIBA
- STATYBOS ZONA
- SKIRTINGŲ REGLAMENTŲ RIBA
- SUFORMUOTI SERVIDITAI - TEISĖ NAUDOTIS PĖSČIŲJŲ TAKU; TIESTI APTARNAUTI POŽEMINES ANTŽEMINES KOMUNIKACIJAS
- SKLYPO DALIS, KURIOJE KONCENTRUOJAMI PRIKLAUSOMIEJI ŽELDYNAI
- ĮVAŽIAVIMAS / IŠVAŽIAVIMAS | SKLYPA
- ESAMI PASTATAI
- PROJEKTUOJAMI GYVENAMIEJI DAUGIABUČIAI PASTATAI
- PROJEKTUOJAMŲ PASTATŲ KONSOLINĖS DALYS, STOGELIAI, BALKONAI
- PROJEKTUOJAMŲ PASTATŲ POŽEMINIO UŽSTATYMO RIBA
- PROJEKTUOJAMI TURĖKLAI/APTVARAI
- PROJEKTUOJAMŲ PRIVAŽIAVIMO KELIŲ IR AUTOMOBILIŲ STOVĖJIMO AIKŠTELIŲ KONTŪRAI (KELIO BORTAI)
- PROJEKTUOJAMŲ PĖSČIŲJŲ TAKŲ IR AIKŠTELIŲ KONTŪRAI (VEJOS BORTELIAI)
- PROJEKTUOJAMA LAIPTAI (DETALIAU ŽIŪRĖTI PROJEKTO KONSTRUKCIJŲ DALI)
- PROJEKTUOJAMOS ATRAMINĖS SIENUTĖS (DETALIAU ŽIŪRĖTI PROJEKTO KONSTRUKCIJŲ DALI)
- PROJEKTUOJAMOS VANDENS SURINKIMO LATAKAS
- PUSIAU POŽEMINIAI BENDROJO NAUDOJIMO BUTINIŲ ATLIEKŲ KONTEINERIAI (SPALVOS ŽYMI KONTEINERIO PASKIRTĮ: ŽALIA - STIKLAS; MĖLYNA/GELTONA - PLASTIKAS, METALAS IR PAPIERIUS; RUDA - MAISTO ATLIEKOS; JUODA - MIŠRIOS)
- PROJEKTUOJAMOS DVIRAČIŲ STOVĖJIMO VIETOS
- PROJEKTUOJAMOS GĖLIŲ KLOMBOS
- ĮVAŽIAVIMAS | POŽEMINĖ AUTOMOBILIŲ SAUGYKLĄ
- ĮĖJIMAS | PASTATĄ
- TRANSPORTO (LENGVŲJŲ AUTOMOBILIŲ) JUDĖJIMO SCHEMA SKLYPE
- ATLIEKŲ SURINKIMO AUTOMOBILIO PRIVAŽIAVIMO IR AUTOMOBILIŲ KOPČIŲ IR (ARBA) AUTOMOBILIŲ KELTUVŲ PASTATYMO SCHEMA SKLYPE



PAGRINDINIAI ŽEMĖS SKLYPO KAD. NR. 0101/0030:109 TECHNINIAI RODIKLIAI

| EIL. NR. | RODIKLIŲ | REGLAMENTUOJAMA TERITORIJOS DETALIAJAME PLANE IR NORMATYVINIJOSE DOKUMENTUOSE | PROJEKTUOJAMA | SKLYPO KOORDINAČIŲ ŽINIARAŠTIS | | | | | |
|----------|--|---|------------------------------|--------------------------------|------------|-----------|------|--------------|-------------|
| | | | | Nr. | X | Y | Nr. | X | Y |
| 1. | ŽEMĖS SKLYPO PLOTAS, m² | 4605 | | 1 | 6063429.21 | 578244 | C.11 | 6063362.4696 | 578272.8843 |
| 2. | ŽEMĖS SKLYPO PASKIRTIS | DAUGIABUČIŲ GYVENAMŲJŪ PASTATŲ IR BENDRABUČIŲ TERITORIJOS KOMERCINĖS PASKIRTIES OBJEKTO TERITORIJOS | | 2 | 6063419.06 | 578286.89 | J.11 | 6063389.298 | 578277.9371 |
| 3. | LEIDŽIAMAS PASTATŲ AUKŠTIS NUO ŽEMĖS PAVIRŠIAUS, m | 68 | 58 | 3 | 6063413.57 | 578310.11 | J.12 | 6063388.3633 | 578282.8998 |
| 4. | SKLYPO UŽSTATYMO TANKIS (UT), % | 30 | 28.47 (balkonai įskaičiuoti) | 4 | 6063405.02 | 578308.38 | L.12 | 6063394.4071 | 578284.0381 |
| 5. | SKLYPO UŽSTATYMO INTENSIVUMAS (UI) | 2.50 | 2.28 | 5 | 6063398.94 | 578307.19 | L.17 | 6063391.9547 | 578297.0592 |
| 6. | APZELDINTAS SKLYPO PLOTAS, % | 36 | 36 | 6 | 6063358.08 | 578298.77 | C.17 | 6063399.0826 | 578290.8681 |
| 7. | SALYGINIS DIDIAUSIAS NELAKŲJŲ DANGŲ KIEKIS SKLYPE, % | 59 | 72 | 7 | 6063351.59 | 578297.85 | K.2 | 6063396.6174 | 578243.6871 |
| 8. | VANKŲ ŽAIDIMŲ AIKŠTELĖS PLOTAS, m² | 200 | 200 | 8 | 6063354.46 | 578264.08 | L.2 | 6063401.8258 | 578244.6481 |
| 9. | BENDRAS AUTOMOBILIŲ STOVĖJIMO VIETŲ SKAIČIUS SKLYPE, vnt | 170 | 177 | 9 | 6063357.4 | 578290.47 | L.3 | 6063401.5528 | 578246.0976 |
| 9.1. | GALIMYBĖ ĮKRAUTI ELEKTROMOBILIUS | 35 | 177 | 10 | 6063362.56 | 578231.44 | O.3 | 578247.9484 | 6063411.38 |
| 9.2. | PRITAIKYTA ŽMONĖMS SU NEGALIA | 8 | 9 | 11 | 6063423.98 | 578243.01 | O.9 | 6063407.248 | 578269.8877 |
| 9.3. | IŠ JŲ A TIPO | 2 | 2 | | | | K.9 | 6063392.2123 | 578267.0559 |
| 10. | DVIRAČIŲ STOVĖJIMO VIETŲ SKAIČIUS SKLYPE, vnt | 45 | 68 | | | | | | |



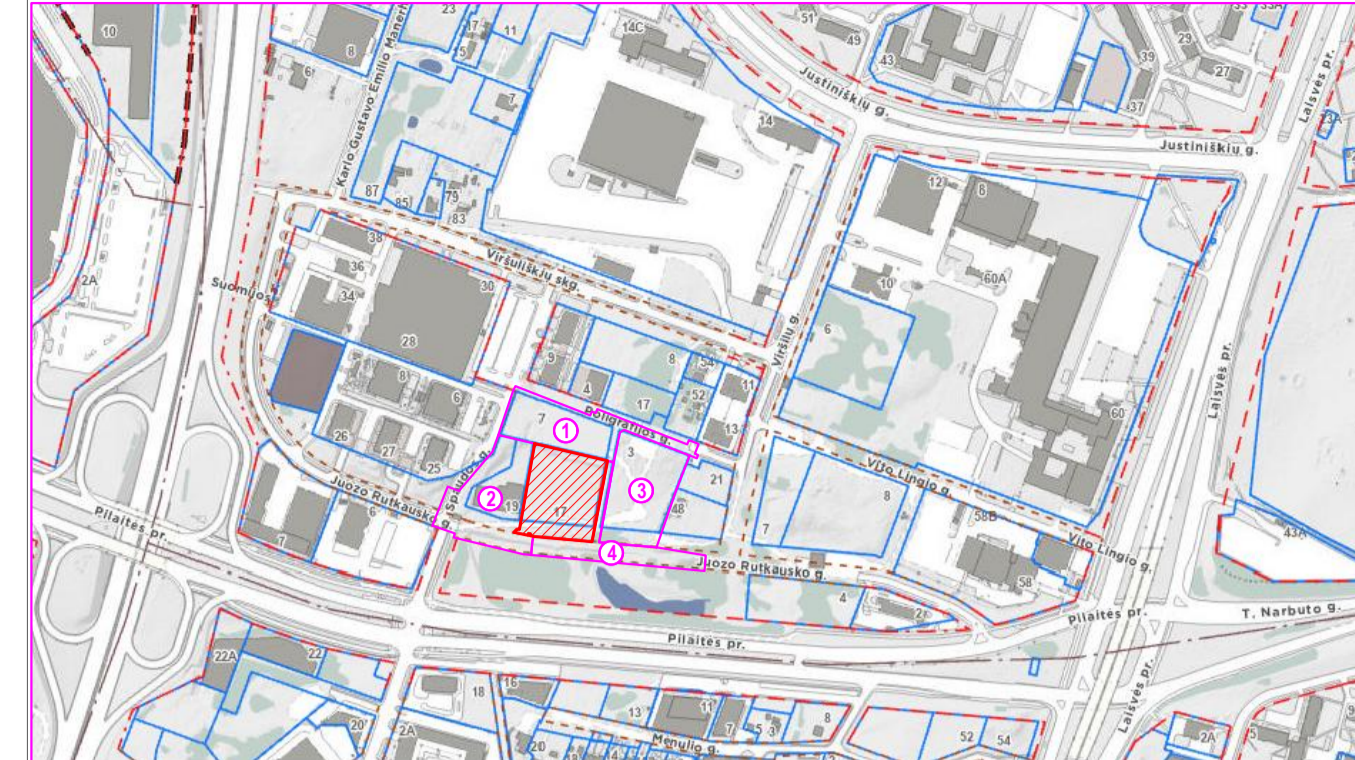
| TIIS DUOMENŲ GAVIMO IR DERINIMO LENTELĖ | DATA | | PRAŠYMO NR. |
|--|------------|------------|-----------------------|
| | PATEIKTAS | ĮVYKDYTAS | |
| TOPOGRAFINIŲ PLANŲ ERDVINIŲ DUOMENŲ TEIKIMAS TIKRINTI IR TVARKYTI (TIIS1) | 2023 05 22 | 2023 06 01 | TIIS1-20230520-035080 |
| TOPOGRAFINIŲ IR INŽINERINĖS INFRASTRUKTŪROS OBJEKTO ERDVINIŲ DUOMENŲ IR KITOS INFORMACIJOS GAVIMAS (TIIS2) | 2023 05 17 | 2023 06 08 | TIIS2-20230517-026818 |
| | 2023 05 20 | 2023 06 09 | TIIS2-20230520-027357 |

| 0 | 2023 | STATYBĄ LEIDŽIANČIAM DOKUMENTUI, STATYBOS KONKURSIUI |
|---------------------|--|--|
| LAIIDA | IŠLEIDIMO DATA | LAIIDOS STATUSAS, KETIMŲ PRIEŽASTIS (JEI TAIKOMA) |
| KVAL.PATV. DOK.NR. | STATINIO PROJEKTO PAVADINIMAS DAUGIABUČIO GYVENAMOJO NAMO J. RUTKAUSKO G. 17, VILNIJUJE, STATYBOS PROJEKTAS | |
| A 1472 | SPV | ARŪNAS SKROLIS |
| | | STATINIO NUMERIS IR PAVADINIMAS 00 SKLYPO PLANAS DOKUMENTO PAVADINIMAS SKLYPO PLANAS M1:500 |
| | | LAIDA 0 |
| STATYTOJUSIŲSAKOVAS | DOKUMENTO ŽYMIUO | |
| LT UAB „INFRA HOME“ | R17-2021-00-PP-SP-B-02 | |
| | LAPAS | LAPŲ |
| | 1 | 1 |

PASTABOS

- KAMINIUIOSE SKLYPUOSE RENGIAMŲ IR PARENGTŲ PROJEKTŲ SARAŠAS (ŽIŪR. SITUACIJOS SCHEMA):
- 1. ADMINISTRACINĖS PASKIRTIES PASTATO SPAUDOS G. 7 VILNIJŲ STATYBOS PROJEKTAS. LEIDIMAS STATYTI NR. LSN5-01-191223-01350
- 2. DAUGIABUČIŲ GYVENAMOJO NAMO JUOZO RUTKAUSKO G. 19 VILNIJŲ STATYBOS PROJEKTAS. B. LAIDA. LEIDIMAS STATYTI LSN5-01-221129-01350.
- 3. DAUGIABUČIŲ GYVENAMŲJŲNAMŲ POLIGRAFIJOS G. 3. VILNIJŲ STATYBOS PROJEKTAS. RENGIAMAS
- 4. JUOZO RUTKAUSKO G. DALIES NUO VIRŠLŲ G. IKI IR TIES SKLYPU (KAD. NR. 01010030109) IR PRAVAŽIAVIMO KELIO IKI SKLYPO SPAUDOS G. 7, VILNIJŲ STATYBOS PROJEKTAS. RENGIAMAS.
- SKLYPO EISMO JUNGTYS ĮJUNGIAMOS Į JUOZO RUTKAUSKO GATVĖ IR Į PRAVAŽIAVIMO KELIĄ (TARP POLIGRAFIJOS IR JUOZO RUTKAUSKO GATVIŲ) VADOVAUJANTIS JUOZO RUTKAUSKO G. DALIES NUO VIRŠLŲ G. IKI IR TIES SKLYPU (KAD. NR. 01010030109) IR PRAVAŽIAVIMO KELIO IKI SKLYPO SPAUDOS G. 7, VILNIJŲ STATYBOS PROJEKTO SPRENDINIAMS. EISMO JUNGČIŲ PARAMETRAI IR MEDŽIAGŲ NAUDOJIMAS NUSTATYTI 2023-05-05 D. INŽINERINIŲ STATINIŲ PROJEKTŲ IR PROJEKTO PABŪDULIŲ VERTINIMO DARBO GRUPĖJE (PASITARMO PROTOKOLO IŠRAŠAS NR. A16-T1123(2.1.7EE-INF))
- LAISVA VALSTYBINĖ ŽEMĖ - PROJEKTUOJAMOS PĖSČIŲŲ EISMO JUNGTYS IR TERITORIJOS SUTVARKYMAS

SITUACIJOS SCHEMA

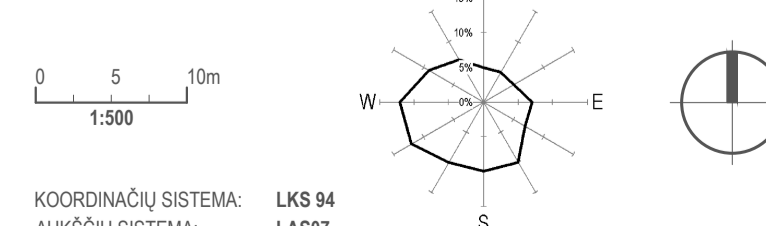
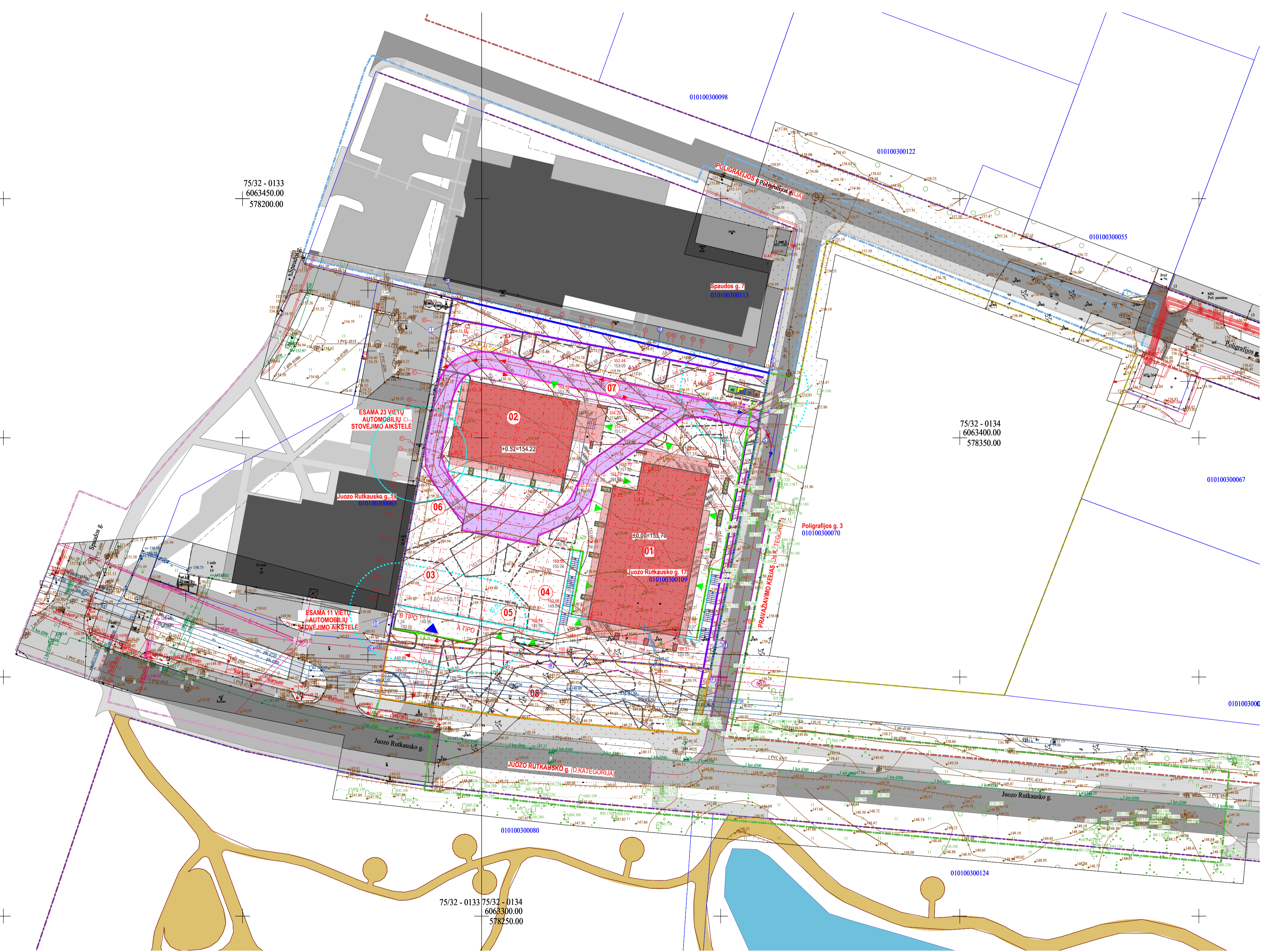


STATINIŲ EKSPLIKACIJA

- 01 PROJEKTUOJAMAS DAUGIABUTIS 17 AUKŠTŲ NAMAS
- 02 PROJEKTUOJAMAS DAUGIABUTIS 9 AUKŠTŲ NAMAS
- 03 PROJEKTUOJAMA SPORTO AIKŠTELĖ (47 m²)
- 04 PROJEKTUOJAMA VYRESNIŲ VAIKŲ ŽAIDIMŲ AIKŠTELĖ (118 m²)
- 05 PROJEKTUOJAMA RAMUS POILSIO AIKŠTELĖ (67 m²)
- 06 PROJEKTUOJAMA JAUNESNIŲ VAIKŲ ŽAIDIMŲ AIKŠTELĖ (82 m²)
- 07 PROJEKTUOJAMOS ANTŽEMINĖS AUTOMOBILIŲ STOVĖJIMO AIKŠTELĖS SU PRAVAŽIAVIMU
- 08 LAISVA VALSTYBINĖ ŽEMĖ - PROJEKTUOJAMOS PĖSČIŲŲ EISMO JUNGTYS IR TERITORIJOS SUTVARKYMAS

SUTARTINIAI ŽYMĖJIMAI

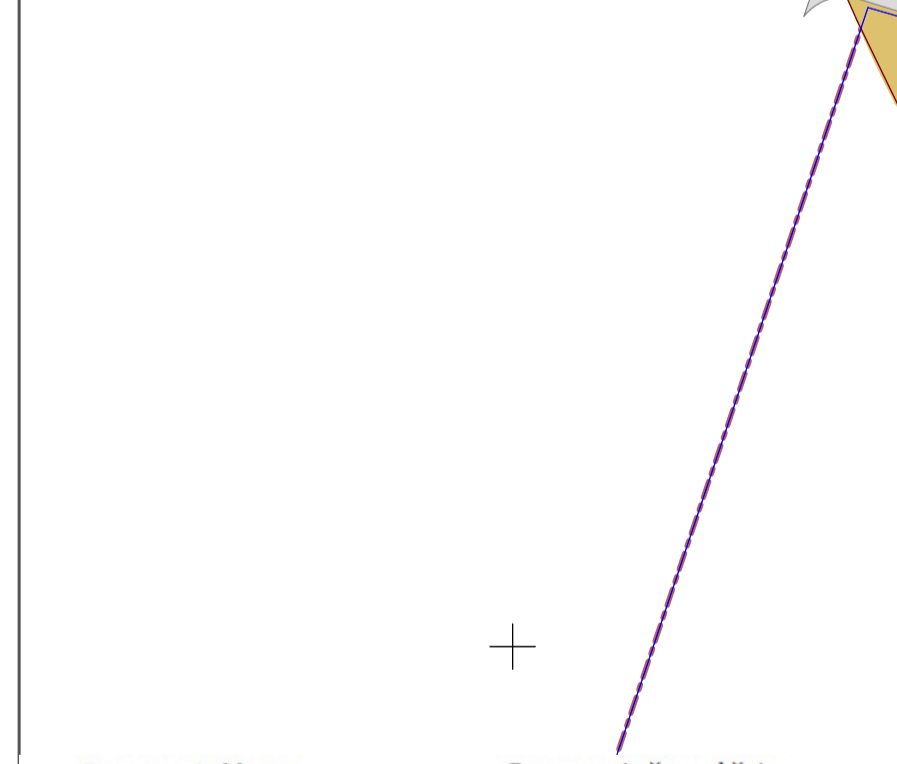
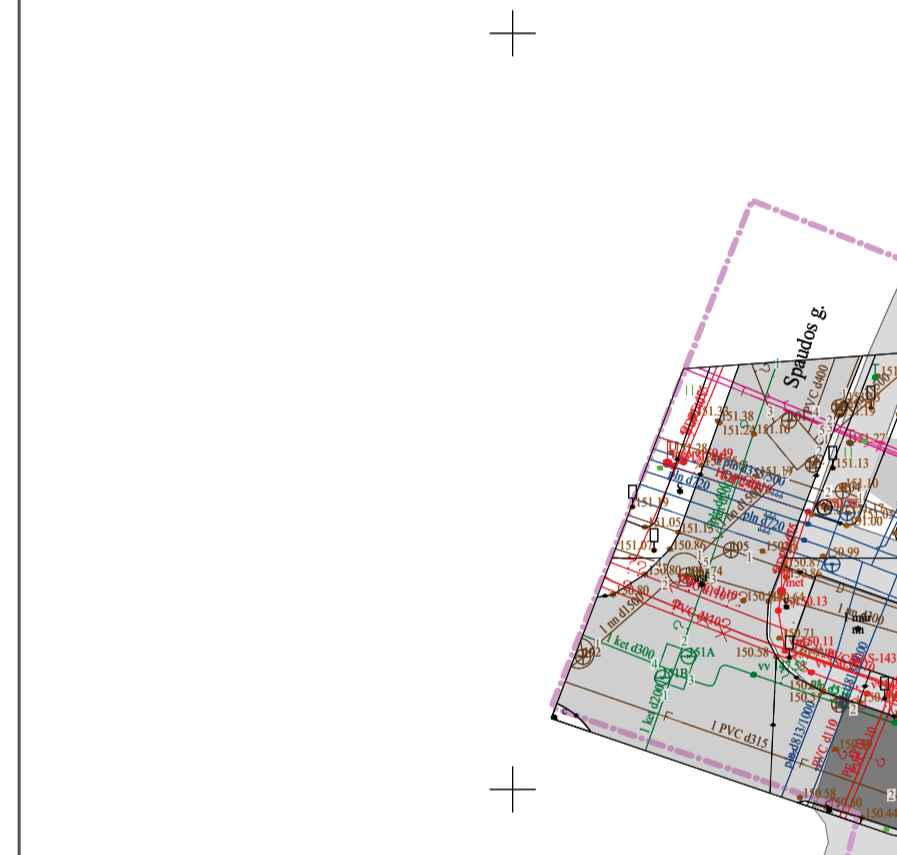
- GATVIŲ RAUDONOSIOS LINIJOS
- NAGRINĖJAMO SKLYPO RIBA
- ESAMI PASTATAI
- PROJEKTUOJAMI GYVENAMIEJI DAUGIABUČIAI PASTATAI
- PROJEKTUOJAMŲ PASTATŲ KONSOLINĖS DALYS, STOGELIAI, BALKONAI
- PROJEKTUOJAMŲ PASTATŲ POŽEMINIO UŽSTATYMO RIBA
- PROJEKTUOJAMI TURĖKLAI/APTVARAI
- PROJEKTUOJAMŲ PRIVAŽIAVIMO KELIŲ IR AUTOMOBILIŲ STOVĖJIMO AIKŠTELIŲ KONTŪRAI (KELIO BORTAI)
- PROJEKTUOJAMŲ PĖSČIŲŲ TAKŲ IR AIKŠTELIŲ KONTŪRAI (VEJOS BORTELIAI)
- PROJEKTUOJAMA LAIPTAI (DETALIAU ŽIŪRĖTI PROJEKTO KONSTRUKCIJŲ DALI)
- PROJEKTUOJAMOS ATRAMINĖS SIENUTĖS (DETALIAU ŽIŪRĖTI PROJEKTO KONSTRUKCIJŲ DALI)
- PROJEKTUOJAMOS VANDENS SURINKIMO LATAKAS
- PUSIAU POŽEMINIAI BENDROJO NAUDOJIMO BUITINIŲ ATLEKIŲ KONTEINERIAI (SPALVOS ŽYMI KONTEINERIO PASKIRTĮ: ŽALIA - STIKLAS; MĖLYNA/GELTONA - PLASTIKAS, METALAS IR POPIERIUS; RUDA - MAISTO ATLEKOS; JUODA - MIŠRIOS)
- PROJEKTUOJAMOS DVIRAČIŲ STOVĖJIMO VIETOS
- PROJEKTUOJAMOS GĖLIŲ KLOMBOS
- ĮVAŽIAVIMAS Į POŽEMINĖ AUTOMOBILIŲ SAUGYKLĄ
- ĮĖJIMAS Į PASTATĄ
- TRANSPORTO (LENGVŲJŲ AUTOMOBILIŲ) JUDĖJIMO SCHEMA SKLYPE
- ATLEKIŲ SURINKIMO AUTOMOBILIO MANEVRAVIMO SCHEMA SKLYPE
- GAISRŲ GESINIMO IR GELBĖJIMO AUTOMOBILIŲ PRIVAŽIAVIMO IR AUTOMOBILINIŲ KOPĖČIŲ IR (ARBA) AUTOMOBILINIŲ KELTUVŲ PASTATYMO SCHEMA SKLYPE
- PROJEKTUOJAMO PASTATO GRINDŲ LYGIO ALTIJTUDĖ
- PROJEKTO HORIZONTALĖS (HORIZONTALIŲ LAIPTAS KAS 0.10 m)
- PROJEKTO NUOLYDŽIO KRYPTIS IR ATSTUMAS
- CHARAKTERINGI PROJEKTO TAŠKAI (SKAITIKLYJE PROJEKTO ALTIJTUDĖ, VARDIKLYJE - ESAMA)



KOORDINACIJŲ SISTEMA: LKS 94
ALŲSČIŲ SISTEMA: LAS07

| TIŠS DUOMENŲ GAVIMO IR DERINIMO LENTELĖ | DATA | | PRAŠYMO NR. |
|--|------------|------------|-----------------------|
| | PATEIKTAS | ĮVYKDYTAS | |
| TOPOGRAFINIŲ PLANŲ ERDVINIŲ DUOMENŲ TEIKIMAS TIKRINTI IR TVARKYTI (TIŠS1) | 2023 05 22 | 2023 06 01 | TIŠS1-20230520-035080 |
| TOPOGRAFINIŲ IR INŽINERINĖS INFRASTRUKTŪROS OBJEKTŲ ERDVINIŲ DUOMENŲ IR KITOS INFORMACIJOS GAVIMAS (TIŠS2) | 2023 05 17 | 2023 06 08 | TIŠS2-20230517-026818 |
| | 2023 05 20 | 2023 06 09 | TIŠS2-20230520-027357 |

| 0 | 2023 | STATYBĄ LEIDŽIANČIAM DOKUMENTUI, STATYBOS KONKURSUI | | |
|--------------------|------------------|---|---|---------------------------------|
| LAIDA | ISLEIDIMO DATA | LAIDOS STATUSAS, KEITIMO PRIEŽASTIS (JEI TAIKOMA) | | |
| KVAL.PATV. DOK.NR. | | STATINIO PROJEKTO PAVADINIMAS | DAUGIABUČIO GYVENAMOJO NAMO J. RUTKAUSKO G. 17, VILNIJŲ, STATYBOS PROJEKTAS | |
| A 1472 | SPV | ARŪNAS SKROLIS | STATINIO NUMERIS IR PAVADINIMAS | 00 SKLYPO PLANAS |
| | | | DOKUMENTO PAVADINIMAS | SKLYPO VERTIKALUS PLANAS M1:500 |
| | | | | LAIDA |
| | | | | 0 |
| | | | | LAPAS LAPŲ |
| LT | UAB „INFRA HOME“ | DOKUMENTO ŽYMIŲ | R17-2021-00-PP-SP-B-03 | 1 1 |



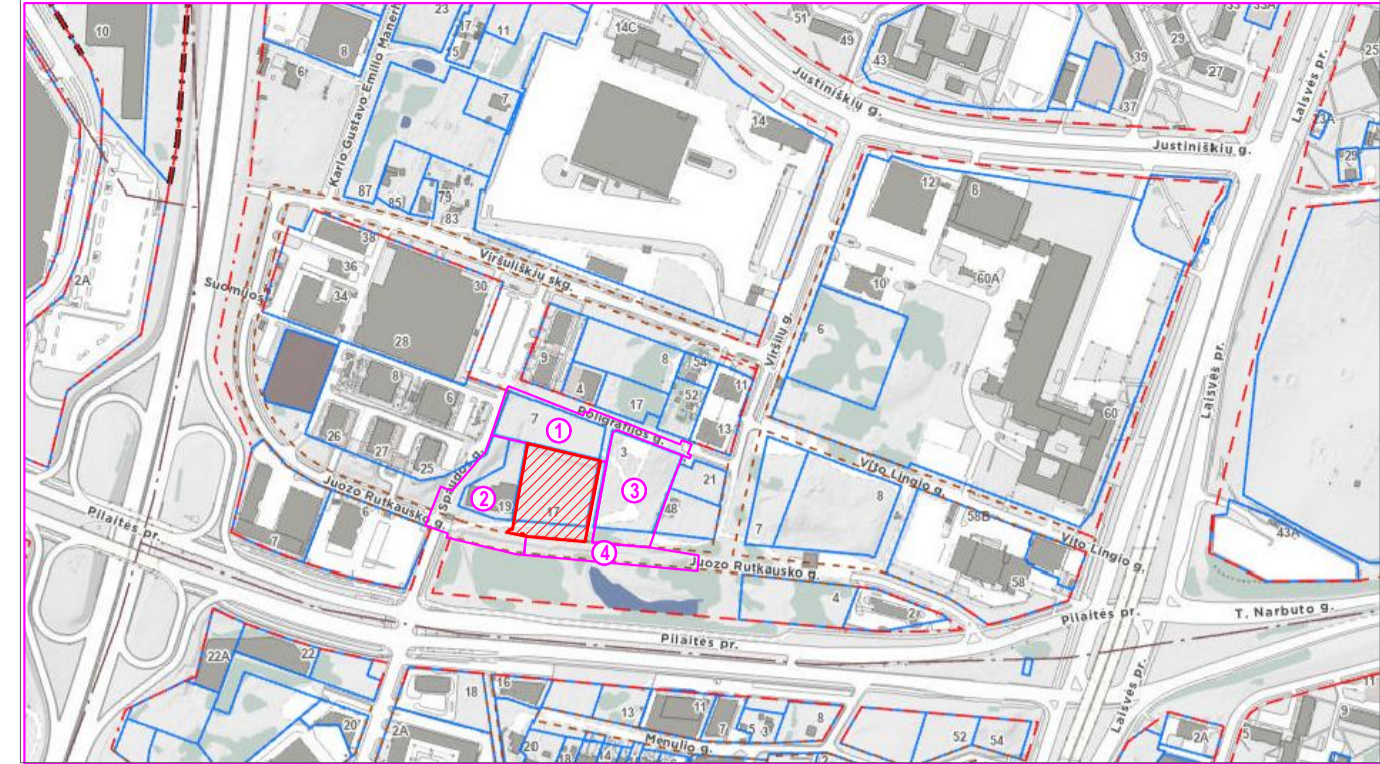
Paprastasis klevas Paprastasis šermukšnis Lanksva beržialapė Įv. varpiniai augalai Žemaūgės pušys Kadagai

Penkialapis vinytis Sedula baltoji Japoninė lanksva Įv. daugiametės gėlės Šluotelinė hortenzija Įv. kiliminiai augalai

PASTABOS

- KAMYNNIUOSE SKLYPUOSE RENGIAMŲ IR PARENGTŲ PROJEKTŲ SARAŠAS (ŽŪR. SITUACIJOS SCHEMA):
- 1. ADMINISTRACIJOS PASKIRTIES PASTATO SPAUDOS G. 7 VILNIJŲ STATYBOS PROJEKTAS. LEIDIMAS STATYTI NR. LSNŠ-01-191223-01350.
- 2. DAUGIABUČIO GYVENAMOJO NAMO JUOZO RUTKAUSKO G. 19 VILNIJŲ STATYBOS PROJEKTAS. B LAIDA. LEIDIMAS STATYTI LSNŠ-01-221129-01350.
- 3. DAUGIABUČIŲ GYVENAMŲJŲ POLIGRAFIJOS G. 3 VILNIJŲ STATYBOS PROJEKTAS. RENGIMAS
- 4. JUOZO RUTKAUSKO G. DALIES NUO VIRŠILIŲ G. IKI IR TIES SKLYPU (KAD. NR. 01010030109) IR PRAVAŽIAVIMO KELIO IKI SKLYPO SPAUDOS G. 7, VILNIJŲ, STATYBOS PROJEKTAS. RENGIMAS.
- SKLYPO EISMO JUNGTYS ĮJUNGIAMOS Į JUOZO RUTKAUSKO GATVĖS IR Į PRAVAŽIAVIMO KELIĄ (TARP POLIGRAFIJOS IR JUOZO RUTKAUSKO GATVIŲ) VADOVAUJANTIS JUOZO RUTKAUSKO G. DALIES NUO VIRŠILIŲ G. IKI IR TIES SKLYPU (KAD. NR. 01010030109) IR PRAVAŽIAVIMO KELIO IKI SKLYPO SPAUDOS G. 7, VILNIJŲ, STATYBOS PROJEKTO SPRENDINIAMS. EISMO JUNGČIŲ PARAMETRAI IR MEDŽIAGIŠKUMAS NUSTATYTI 2023-05-05 D.
- INŽINERINIŲ STATINIŲ PROJEKTŲ IR PROJEKTO PĖSIŲŲ VERTINIMO DARBO GRUPEJE (PASTATYMO PROTOKOLO IŠRAŠAS NR. A16-T1123/2.1.76E-1NF)
- LAISVA VALSTYBINĖ ŽEMĖ - PROJEKTUOJAMOS PĖSIŲŲ EISMO JUNGTYS IR TERITORIJOS SUTVARKYMAS

SITUACIJOS SCHEMA



- MOTORIZUOTO TRANSPORTO EISMO ZONŲ BETONINIŲ TRINKELIŲ DANGA (sklype: 837 m², už sklypo ribų: 107 m²)
- PĖSIŲŲ TAKŲ IR AIKŠČIŲ BETONINIŲ TRINKELIŲ DANGA (sklype: 322 m², už sklypo ribų: 327 m²)
- PĖSIŲŲ TAKŲ IR AIKŠČIŲ BETONINIŲ TRINKELIŲ DANGA (sklype: 1025 m²)
- GUMINĖ DANGA VAIKŲ ŽAIDIMŲ IR SPORTO AIKŠTELĖSE (LAIDI VANDENIŲ DANGA) (sklype: 344 m²)
- PIRMUOJI AUKŠTO MEDINIŲ GRINDŲ GYVENTOJŲ PRIVAČIOS LAUKO TERASOS (LAIDI VANDENIŲ DANGA) (sklype: 83 m²)
- BENDRŲ AIKŠTELIŲ MEDINĖ DANGA (LAIDI VANDENIŲ DANGA) (sklype: 49 m²)
- VEJA (sklype: 849 m², už sklypo ribų: 440 m²)
- PLASTIKINIŲ KORŲ SUTVIRTINTI VEJOS PLOTAI (113 m²)
- KLOMBOŠ. SODINAMI ĮVAIRŪS VARPINIAI AUGALAI
- FENKIALAPIS VYNYTIS (PARTHENOCISSUS QUINQUEFOLIA)
- PAPRASTASIS KLEVAS (ACER PLATANOIDES)
- PAPRASTASIS ŠERMUKŠNIS (SORBUS AUCUPARIA)
- VARPINIAI AUGALAI, DAUGIAMEČIAI GĖLYNAI
- LANKSVIA BERŽIALAPĖ (SPIRAEA BETULIFOLIA)
- LANKSVIA JAPONINĖ (SPIRAEA JAPONICA)
- SEDULA BALTOJI (CORNUS ALBA)
- KADAGIAI (JUNIPERUS)
- ŠLUOTELINĖ HORTENZIJA (HYDRANGEA PANICULATA)
- ŽEMAŪGĖS PUŠYS
- LAUKO TRENIRUOKLIAI
- VAIKŲ ŽAIDIMŲ ĮRENGINIAI
- SUOLIUKAI
- ŠUKŠLIADĖŽĖS
- APŽELDINTAS APTVĖRIMAS IR VARTELIAI

STATINIŲ EKSPLIKACIJA

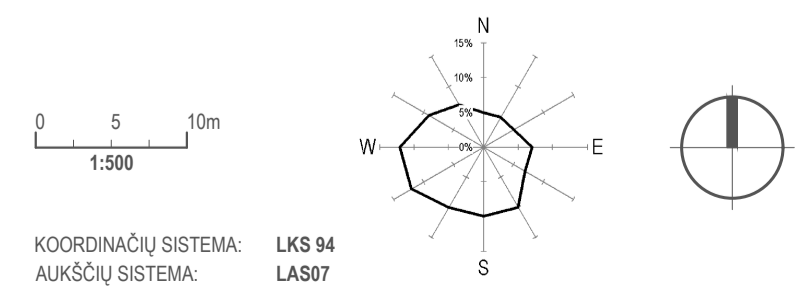
- 01 PROJEKTUOJAMAS DAUGIABUTIS 17 AUKŠTŲ NAMAS
- 02 PROJEKTUOJAMAS DAUGIABUTIS 9 AUKŠTŲ NAMAS
- 03 PROJEKTUOJAMA SPORTO AIKŠTELĖ (47 m²)
- 04 PROJEKTUOJAMA VYRESNIŲ VAIKŲ ŽAIDIMŲ AIKŠTELĖ (118 m²)
- 05 PROJEKTUOJAMA RAMAUS POILSIO AIKŠTELĖ (67 m²)
- 06 PROJEKTUOJAMA JAUNESNIŲ VAIKŲ ŽAIDIMŲ AIKŠTELĖ (82 m²)
- 07 PROJEKTUOJAMOS ANTŽEMINĖS AUTOMOBILIŲ STOVĖJIMO AIKŠTELĖS SU PRAVAŽIAVIMU
- 08 LAISVA VALSTYBINĖ ŽEMĖ - PROJEKTUOJAMOS PĖSIŲŲ EISMO JUNGTYS IR TERITORIJOS SUTVARKYMAS

SUTARTINIAI ŽYMĖJIMAI

- GATVIŲ RAUDONOSIOS LINIJOS
- NAGRINĖJAMO SKLYPO RIBA
- ESAMI PASTATAI
- PROJEKTUOJAMI GYVENAMIEJI DAUGIABUČIAI PASTATAI
- PROJEKTUOJAMŲ PASTATŲ KONSOLINĖS DALYS, STOGELIAI, BALKONAI
- PROJEKTUOJAMŲ PASTATŲ POŽEMINIO UŽSTATYMO RIBA
- PROJEKTUOJAMI TURĖKLAI/APTVARAI
- PROJEKTUOJAMŲ PRIVAŽIAVIMO KELIŲ IR AUTOMOBILIŲ STOVĖJIMO AIKŠTELIŲ KONTŪRAI (KELIO BORTAI)
- PROJEKTUOJAMŲ PĖSIŲŲ TAKŲ IR AIKŠTELIŲ KONTŪRAI (VEJOS BORTELIAI)
- PROJEKTUOJAMA LAIPTAI (DETALIAU ŽIŪRĖTI PROJEKTO KONSTRUKCIJŲ DALI)
- PROJEKTUOJAMOS ATRAMINĖS SIENUTĖS (DETALIAU ŽIŪRĖTI PROJEKTO KONSTRUKCIJŲ DALI)
- PROJEKTUOJAMOS VANDENS SURINKIMO LATAKAS
- PUSIAJŲ POŽEMINIAI BENDROJO NAUDOJIMO BUITINIŲ ATLIEKŲ KONTEINERIAI (SPALVOS ŽYMI KONTEINERIO PASKIRTĮ: ŽALIA - STIKLAS; MĖLYNA/GELTONA - PLASTIKAS, METALAS IR POPIERIUS; RUDA - MAISTO ATLIEKOS; JUODA - MIŠRIOS)
- PROJEKTUOJAMOS DVIRAČIŲ STOVĖJIMO VIETOS
- PROJEKTUOJAMOS GĖLIŲ KLOMBOŠ
- ĮVAŽIAVIMAS Į POŽEMINĖ AUTOMOBILIŲ SAUGYKLĄ
- ĮĖJIMAS Į PASTATĄ
- TRANSPORTO (LENGVŲJŲ AUTOMOBILIŲ) JUDĖJIMO SCHEMA SKLYPE
- ATLIEKŲ SURINKIMO IR GELBĖJIMO AUTOMOBILIŲ PRIVAŽIAVIMO IR AUTOMOBILIŲ KOPEČIŲ IR (ARBA) AUTOMOBILIŲ KELTUVŲ PASTATYMO SCHEMA SKLYPE
- ISPĖJAMIEJI PAVIRŠIAI NEREGIJAMS
- PROJEKTUOJAMOS HORIZONTALUS DANGOS ŽENKLINIMAS (NR. PAGAL KET)
- PROJEKTUOJAMI KELIO ŽENKLAI (NR. PAGAL KET)

| TIŠS DUOMENŲ GAVIMO IR DERINIMO LENTELĖ | DATA | | PRAŠYMO NR. |
|--|------------|------------|-----------------------|
| | PATEIKTAS | ĮVYKDYTAS | |
| TOPOGRAFINIŲ PLANŲ ERDVINIŲ DUOMENŲ TEIKIMAS TIKRINTI IR TVARKYTI (TIŠS1) | 2023 05 22 | 2023 06 01 | TIŠS1-20230520-035080 |
| TOPOGRAFINIŲ IR INŽINERINĖS INFRASTRUKTŪROS OBJEKTŲ ERDVINIŲ DUOMENŲ IR KITOS INFORMACIJOS GAVIMAS (TIŠS2) | 2023 05 17 | 2023 06 08 | TIŠS2-20230517-026818 |
| | 2023 05 20 | 2023 06 09 | TIŠS2-20230520-027357 |

| | | | | |
|--------------------|-----------------------|---|---|------------|
| 0 | 2023 | STATYBĄ LEIDŽIANČIAM DOKUMENTUI, STATYBOS KONKURSUI | | |
| LAIDA | IŠLEIDIMO DATA | LAIDOS STATUSAS, KETIMŲ PRIEŽASTIS (JEI TAIKOMA) | STATINIO PROJEKTO PAVADINIMAS | |
| KVAL.PATV. DOK.NR. | | | DAUGIABUČIO GYVENAMOJO NAMO J. RUTKAUSKO G. 17, VILNIJŲ, STATYBOS PROJEKTAS | |
| A 1472 | SPV | ARŪNAS SKROLIS | STATINIO NUMERIS IR PAVADINIMAS | |
| | | | 00 SKLYPO PLANAS | |
| | | | DOKUMENTO PAVADINIMAS | LAIDA |
| | | | SKLYPO SUTVARKYMO (APLINKOTVARKOS) PLANAS M1:500 | 0 |
| | | | DOKUMENTO ŽYMIŲ | LAPAS LAPŲ |
| LT | STATYTOJAS/USĄSAKOVAS | UAB „INFRA HOME“ | R17-2021-00-PP-SP-B-04 | 1 1 |

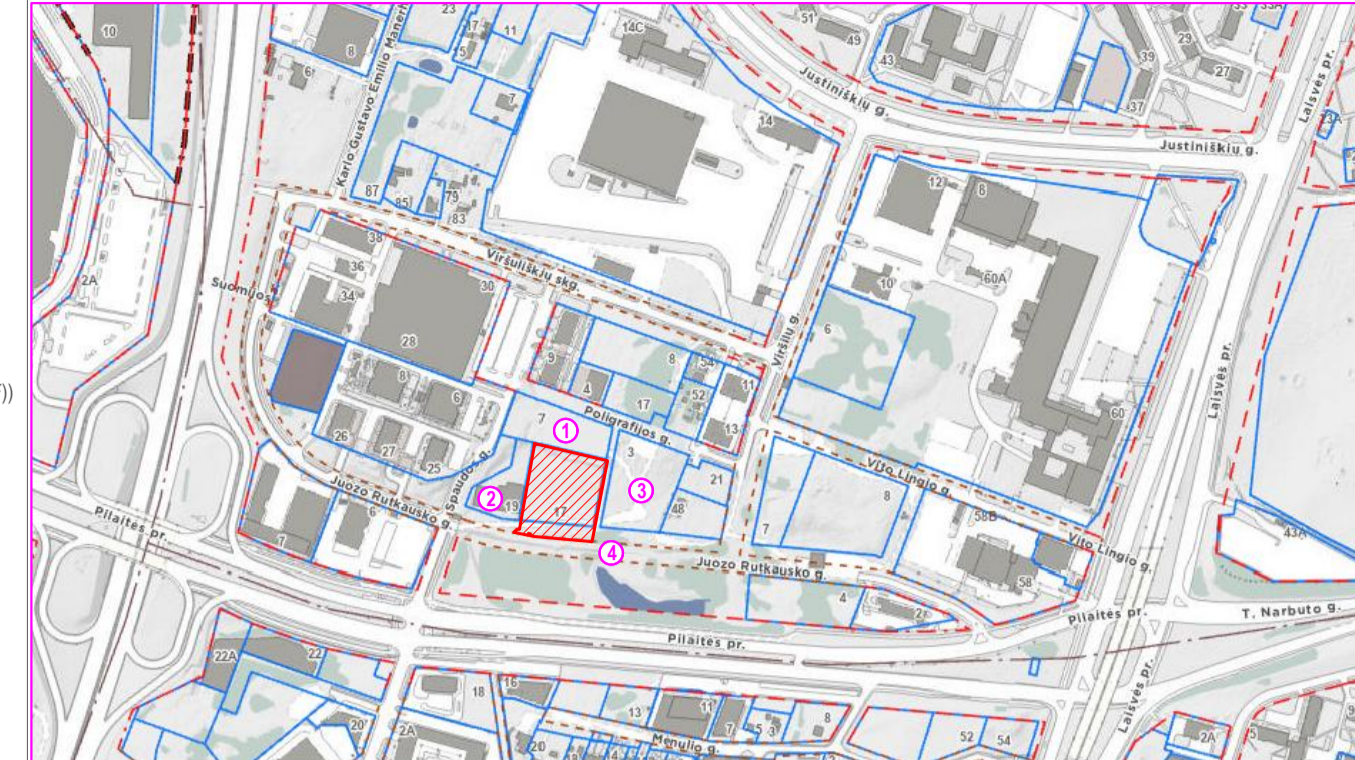


KOORDINACIJŲ SISTEMA: LKS 94
AIKŠČIŲ SISTEMA: LAS07

PASTABOS

- KAMPIŲNIOSE SKLYPUOSE RENGIAMŲ IR PARENGTŲ PROJEKTŲ SARAŠAS (ŽŪR. SITUACIJOS SCHEMA);
- 1. ADMINISTRACINIS PASKIRTIES PASTATO SPAUDOS G. 7 VILNIUJE STATYBOS PROJEKTAS. LEIDIMAS STATYTI NR. LSNs-01-191223-01350.
- 2. DAUGIABUČIO GYVENAMOJO NAMO JUOZO RUTKAUSKO G. 19 VILNIUJE STATYBOS PROJEKTAS. B LAIDA. LEIDIMAS STATYTI LSNs-01-221129-01350.
- 3. DAUGIABUČIŲ GYVENAMŲJŲ NAMŲ POLIGRAFIJOS G. 3 VILNIUJE STATYBOS PROJEKTAS. RENGIAMAS
- 4. JUOZO RUTKAUSKO G. DALIES NUO VIRŠLŲ G. IKI IR TIES SKLYPU (KAD. NR. 01010030109) IR PRAVAŽIAVIMO KELIO IKI SKLYPO SPAUDOS G. 7, VILNIUJE, STATYBOS PROJEKTAS. RENGIAMAS.
- SKLYPO EISMO JUNGTYS (JUNGIAMOS) JUOZO RUTKAUSKO GATVĖ IR Į PRAVAŽIAVIMO KELIĄ (TARP POLIGRAFIJOS IR JUOZO RUTKAUSKO GATVIŲ) VADOVAUJANTIS JUOZO RUTKAUSKO G. DALIES NUO VIRŠLŲ G. IKI IR TIES SKLYPU (KAD. NR. 01010030109) IR PRAVAŽIAVIMO KELIO IKI SKLYPO SPAUDOS G. 7, VILNIUJE, STATYBOS PROJEKTO SPRENDINIAMS. EISMO JUNGČIŲ PARAMETRAI IR MEDŽIAGIŠKUMAS NUSTATYTI 2023-05-05 D. INŽINERINIŲ STATINIŲ PROJEKTŲ IR PROJEKTYNŲ PASIŲLYMŲ VERTINIMO DARBO GRUPEJE (PASITARIMO PROTOKOLO IŠRAŠAS NR. A16-711/23/2.1.76E-INF)

SITUACIJOS SCHEMA



STATINIŲ EKSPLIKACIJA

- 01 PROJEKTUOJAMAS DAUGIABUTIS 17 AUKŠTŲ NAMAS
- 02 PROJEKTUOJAMAS DAUGIABUTIS 9 AUKŠTŲ NAMAS
- 03 PROJEKTUOJAMA SPORTO AIKŠTELĖ (47 m²)
- 04 PROJEKTUOJAMA VYRESNIŲ VAIKŲ ŽAIDIMŲ AIKŠTELĖ (118 m²)
- 05 PROJEKTUOJAMA RAMAUS POILSIO AIKŠTELĖ (67 m²)
- 06 PROJEKTUOJAMA JAUNESNIŲ VAIKŲ ŽAIDIMŲ AIKŠTELĖ (82 m²)
- 07 PROJEKTUOJAMOS ANTŽEMINĖS AUTOMOBILIŲ STOVĖJIMO AIKŠTELĖS SU PRAVAŽIAVIMU
- 08 LAISVA VALSTYBINĖ ŽEMĖ - PROJEKTUOJAMOS PEŠČIŲŲ EISMO JUNGTYS IR TERITORIJOS SUTVARKYMAS

SUTARTINIAI ŽYMĖJIMAI

- NAGRINĖJAMO SKLYPO RIBA
- PROJEKTUOJAMI GYVENAMIEJI DAUGIABUČIAI PASTATAI
- PROJEKTUOJAMŲ PASTATŲ KONSOLINĖS DALYS, STOGELIAI, BALKONAI
- PROJEKTUOJAMŲ PASTATŲ POŽEMINIO UŽSTATYMO RIBA
- PROJEKTUOJAMOS ATRAMINĖS SIENUTĖS (DETALIAU ŽIŪRĖTI PROJEKTO KONSTRUKCIJŲ DALĮ)

PAGAL ATSKIRIŲŲ REKREACINĖS PASKIRTIES ŽELDYNŲ PLOTŲ NŪRMŲ IR PRIKLAUSOMŲŲ ŽELDYNŲ NŪRMŲ (PLOTŲ) NUSTATYMO TVARKOS APRAŠĄ:

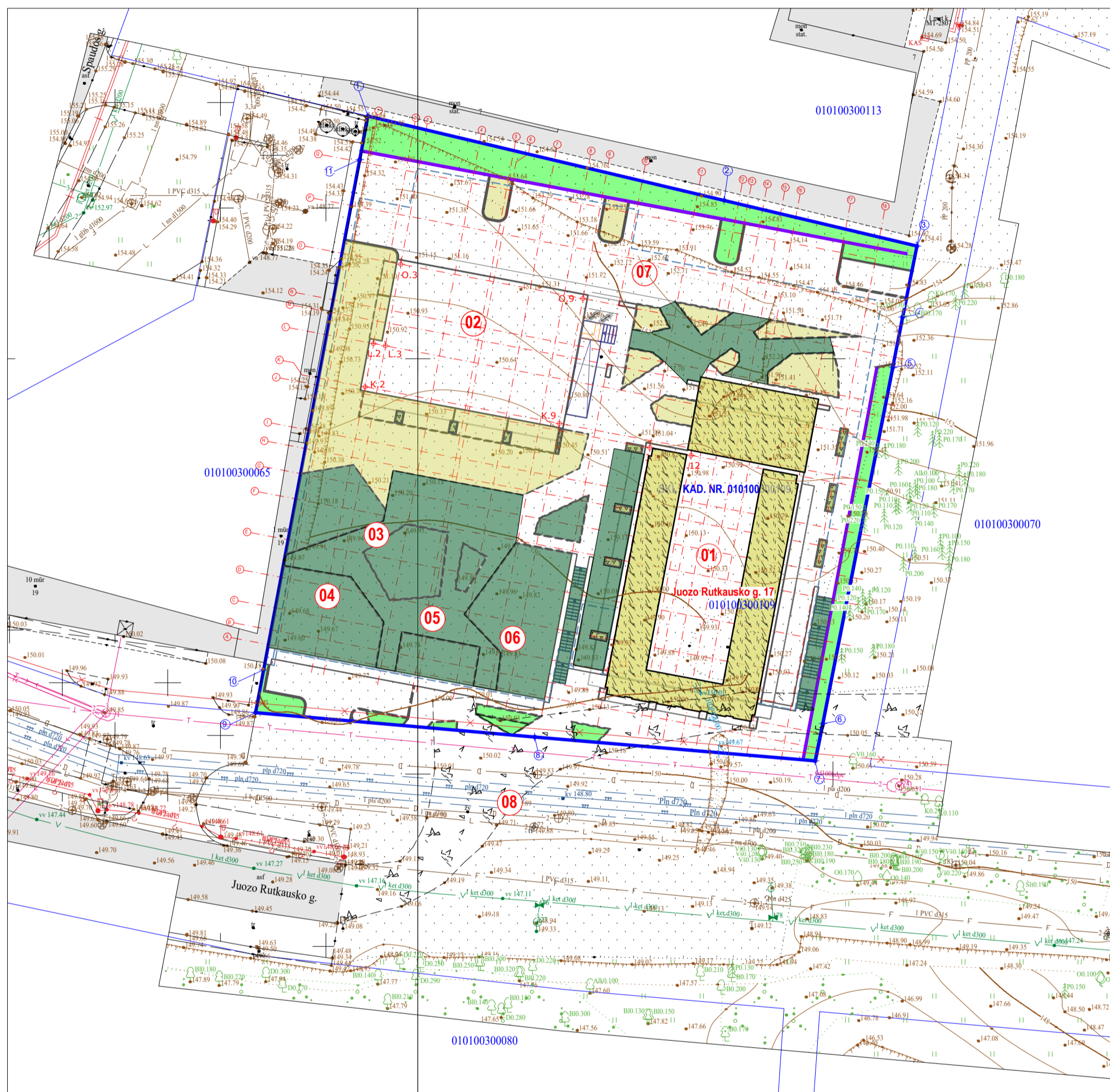
[PLOTŲ NŪRMĄ ĮSKAIČIUOJAMI APŽELDINTI STATINIŲ STOGAI IR STATINIŲ POŽEMINĖS DALYS. KAI ANT JŲ ĮRENGTO GRUNTO SLUOKSNIS YRA 20 CM IR STORENIS. ĮSKAIČIUOJANT [PLOTŲ NŪRMĄ APŽELDINTUS STATINIŲ STOGUS IR STATINIŲ POŽEMINĖS DALIS, FAKTINIS APŽELDINTAS PLOTAS, ĮVERTINUS ĮRENGTO GRUNTO SLUOKSNIO STORĮ, DAUGINAMAS IŠ ŠIŲ UŽSKAITOS KOEFICIENTŲ, KAI:

- 11.1. MINIMALUS GRUNTO SLUOKSNIO STORIS 20 CM – KOEFICIENTAS 0,3;
- 11.2. MINIMALUS GRUNTO SLUOKSNIO STORIS 40 CM – KOEFICIENTAS 0,6;
- 11.3. MINIMALUS GRUNTO SLUOKSNIO STORIS 100 CM – KOEFICIENTAS 0,9.

PRIVALOMI ŽELDINIAI SKLYPE (36%). SKLYPO PLOTAS: 4605 m²

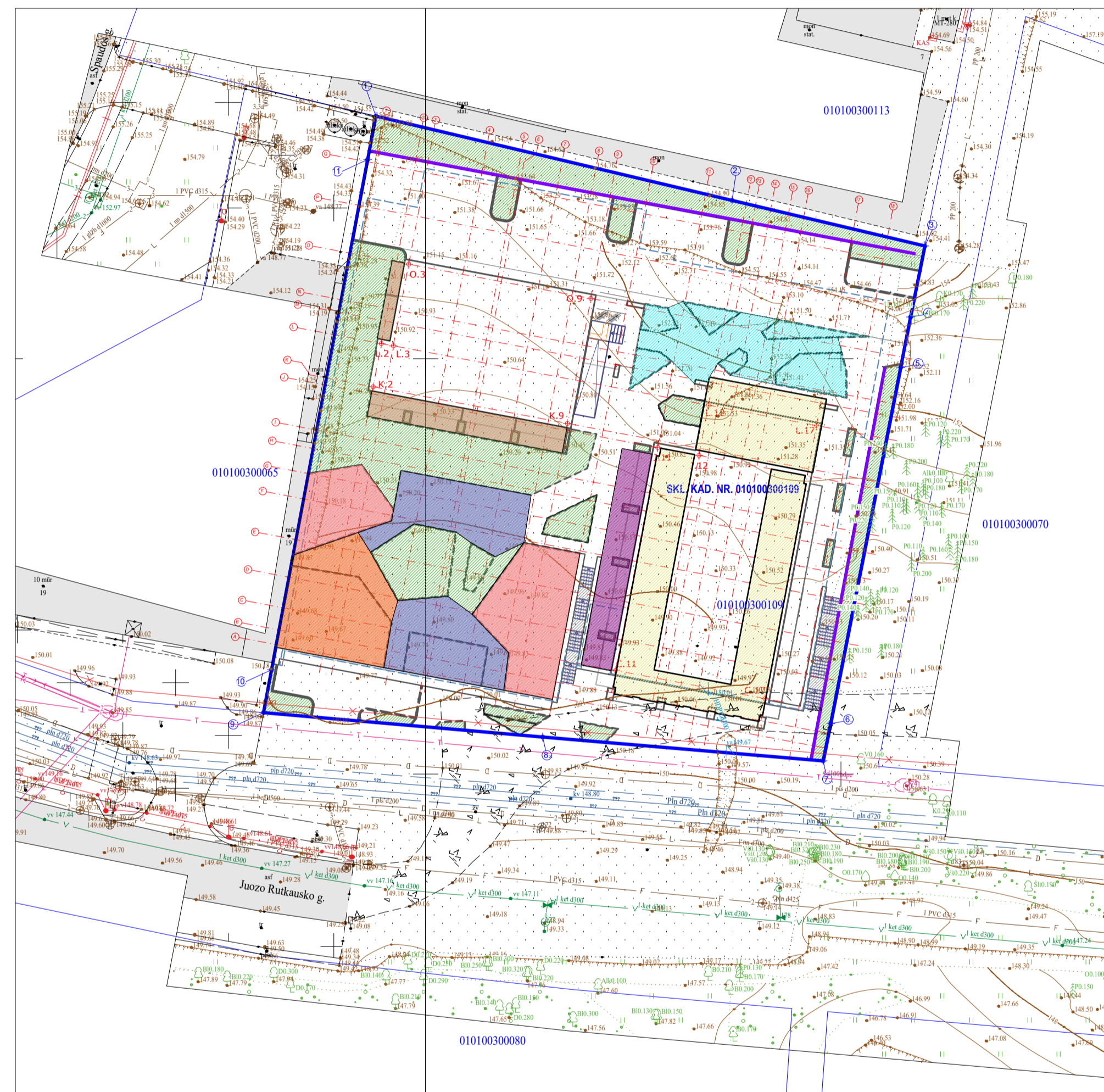
- 1. 1 a. ŽELDINIAI SKLYPE ANT POŽEMINĖS AIKŠTELĖS STOGO - VEJA, TERASOS, AIKŠTELĖS, LAIPTAI, POILSIO IR LAISVALAIKIO ZONOS - 40cm (0.6 koef. x 994.05 kv.m.)
- 2. 1 a. ŽELDINIAI SKLYPE ANT POŽEMINĖS AIKŠTELĖS STOGO - VEJA, TERASOS, AIKŠTELĖS, LAIPTAI, POILSIO IR LAISVALAIKIO ZONOS - 100cm (0.9 koef. x 514.02 kv.m.)
- 3. ŽELDINIAI KLOBOSE - 100cm (0.9 koef. x 14.73 kv.m.)
- 4. ŽELDINIAI 1 IR -1 AUKŠTUOSE (331.22 kv.m.)
- 5. PIRMO AUKŠTO STOGELIO ŽELDINIAI - 40cm (0.6 koef. x 128.47 kv.m.)
- 6. STOGO TERASOS 18 AUKŠTĖ ŽELDINIAI - 40cm (0.6 koef. x 301.68 kv.m.)

VISO ŽELDYNŲ SKLYPE: 1424.2 kv. m. x 0.6 koef. + 528.75 kv. m. x 0.9 koef. + 331.22 kv.m. = 1661 kv.m. (36.00% viso ploto)



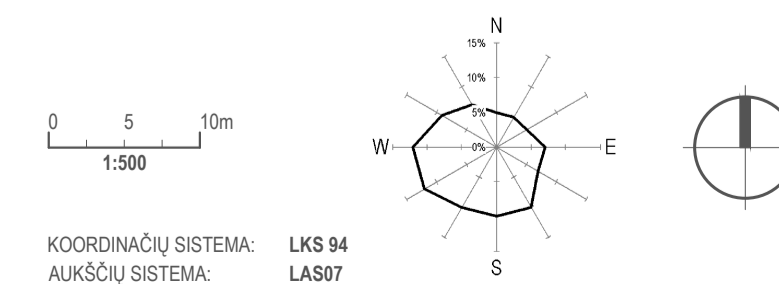
PRIKLAUSOMŲ ŽELDYNŲ SKAIČIAVIMO SCHEMA

- MINIMALUS GRUNTO SLUOKSNIS 40 CM - 0.6 KOF. (994.05 M²)
- MINIMALUS GRUNTO SLUOKSNIS 100 CM - 0.9 KOF. (514.02 M²)
- ŽELDINIAI NE ANT STATINIO POŽEMINĖS DALIES 331.22 M²
- ŽELDINIAI KLOBOSE. GRUNTO SLUOKSNIS 100CM - 0.9 KOF. (14.73 M²)
- TERASOS SU ŽELDINIAIS ANT STOGŲ. MINIMALUS GRUNTO SLUOKSNIS 40 CM - 0.6 KOF. (430.15 M²)



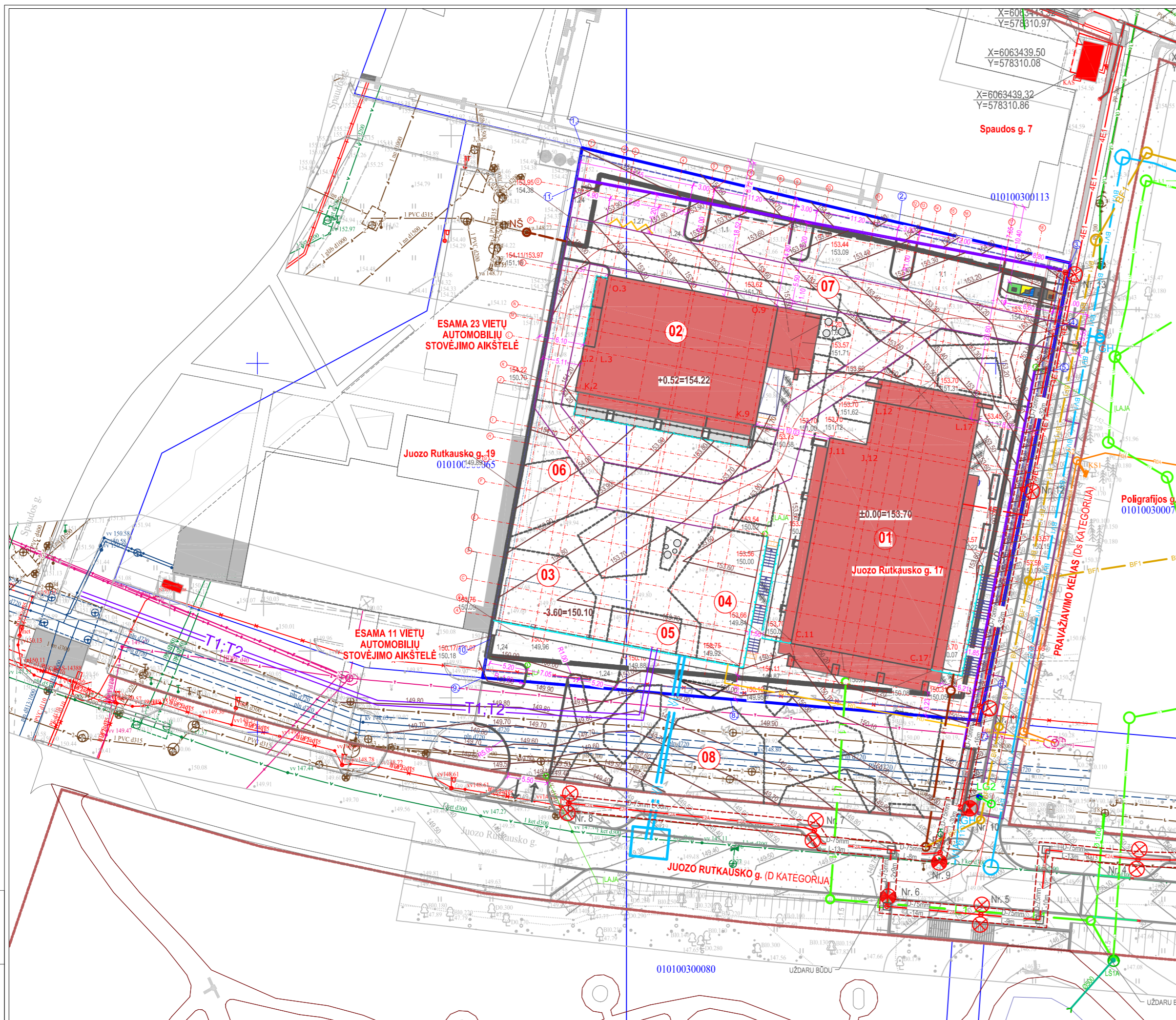
PRIKLAUSOMŲ ŽELDYNŲ PASKIRČIŲ SCHEMA

- BENDRO NAUDOJIMO AIKŠTĖ SU ŽELDINIAIS
- ŽELDINIAI, VEJOS, GĖLYNAI
- DARŽELIO BENDRUOMENĖS AIKŠTELĖ SU ŽELDINIAIS IR INFRASTRUKTŪRA
- LAIDŽIŲ DANGŲ POLSIO AIKŠTELĖS
- LAIDŽIŲ DANGŲ SPORTO AIKŠTELĖ
- LAIDŽIŲ DANGŲ VAIKŲ ŽAIDIMŲ AIKŠTELĖS
- LAIPTAI
- TERASOS
- TERASOS SU ŽELDINIAIS ANT STOGŲ



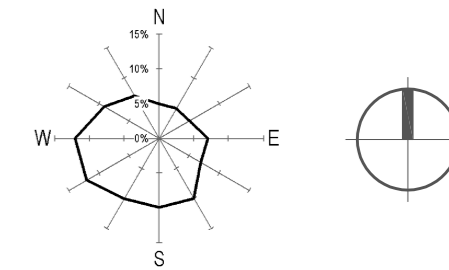
| TIIS DUOMENŲ GAVIMO IR DERINIMO LENTELĖ | DATA | | PRAŠYMO NR. |
|--|------------|------------|-----------------------|
| | PATEIKTAS | ĮVYKDYTAS | |
| TOPOGRAFINIŲ PLANŲ ERDVINIŲ DUOMENŲ TEIKIMAS TIKRINTI IR TVARKYTI (TIIS1) | 2023 05 22 | 2023 06 01 | TIIS1-20230520-035080 |
| TOPOGRAFINIŲ IR INŽINERINĖS INFRASTRUKTŪROS OBJEKTŲ ERDVINIŲ DUOMENŲ IR KITOS INFORMACIJOS GAVIMAS (TIIS2) | 2023 05 17 | 2023 06 08 | TIIS2-20230517-026818 |
| | 2023 05 20 | 2023 06 09 | TIIS2-20230520-027357 |

| 0 | 2023 | STATYBA LEIDŽIANČIAM DOKUMENTUI, STATYBOS KONKURSIUI | |
|----------------------|----------------|--|--|
| LAIDA | IŠLEIDIMO DATA | LAIDOS STATUSAS, KEITIMO PRIEŽASTIS (JEI TAIKOMA) | |
| KVAL.PATV. DOK.NR. | | STATINIO PROJEKTO PAVADINIMAS | |
| | | DAUGIABUČIO GYVENAMOJO NAMO J. RUTKAUSKO G. 17, VILNIUJE, STATYBOS PROJEKTAS | |
| A 1472 | PV | ARŪNAS SKROLIS | STATINIO NUMERIS IR PAVADINIMAS |
| | | | 00 SKLYPO PLANAS |
| | | | DOKUMENTO PAVADINIMAS |
| | | | PRIKLAUSOMŲ ŽELDYNŲ SKAIČIAVIMO SCHEMA |
| | | | LAIDA |
| | | | 0 |
| STATYTOJAS/ŪŽSAKOVAS | | DOKUMENTO ŽYMIUO | LAPAS LAPŲ |
| LT UAB „INFRA HOME“ | | R17-2021-00-PP-SP-B-05 | 1 1 |

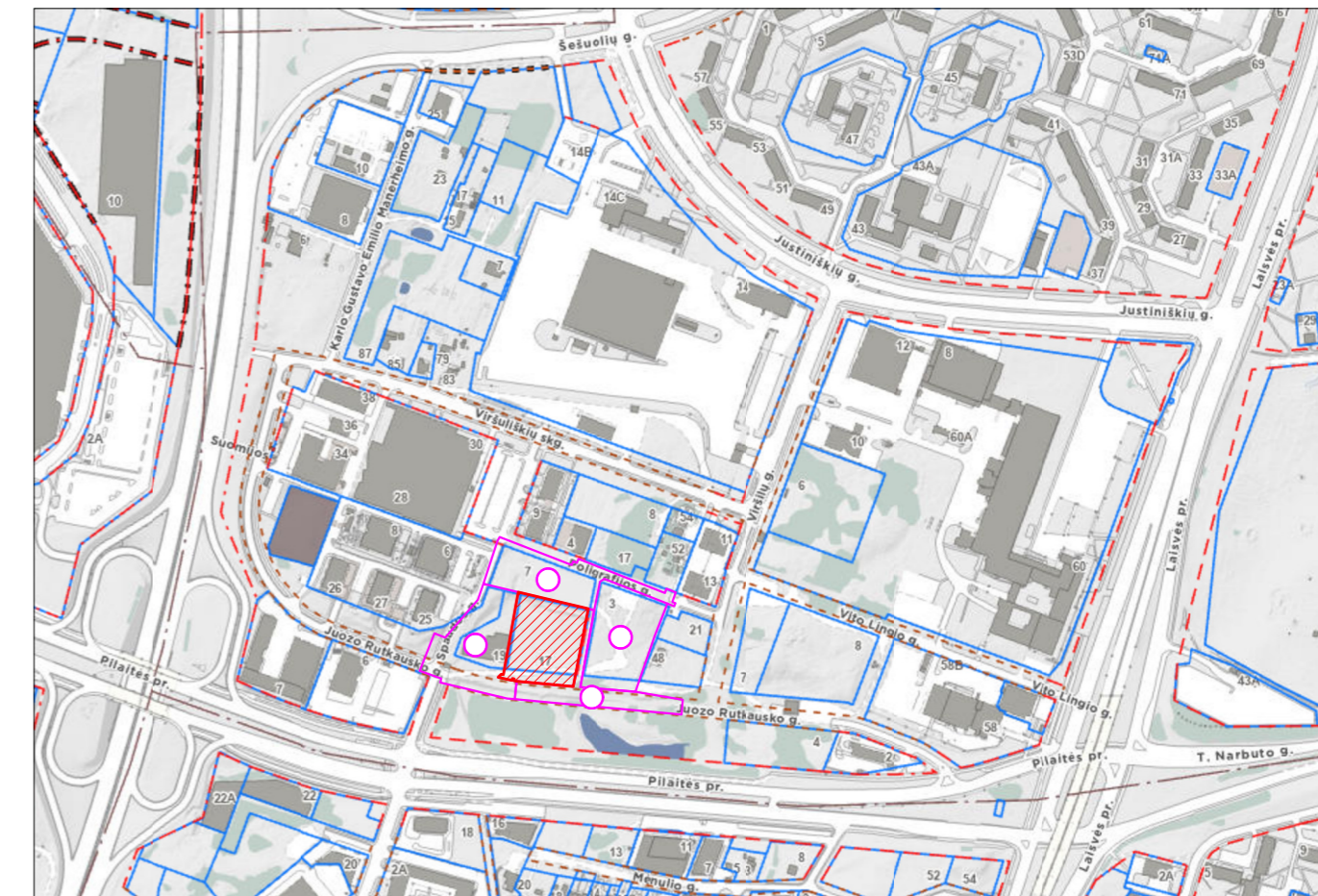


PASTABOS:

- KAIMYNIUOSE SKLYPUOSE RENGIAMŲ IR PARENGTŲ PROJEKTŲ SĄRAŠAS (ŽIŪR. SITUACIJOS SCHEMA):
- ADMINISTRACINĖS PASKIRTIES PASTO SPAUDOS G. 7 VILNIUJE STATYBOS PROJEKTAS, LEIDIMAS STATYTI NR. LSNS-01-191223-01350.
 - DAUGIABUČIO GYVENAMOJO NAMO JUOZO RUTKAUSKO G. 19 VILNIUJE STATYBOS PROJEKTAS, B LAIDA, LEIDIMAS STATYTI LSNS-01-221129-01350.
 - DAUGIABUČIŲ GYVENAMŲJŲ NAMŲ POLIGRAFIJOS G. 3. VILNIUJE STATYBOS PROJEKTAS, RENGIAMAS
 - JUOZO RUTKAUSKO G. DALIES NUO VIRŠILŲ G. IKI IR TIES SKLYPU (KAD. NR. 0101/0030:109) IR PRAVAŽIAVIMO KELIO IKI SKLYPO SPAUDOS G. 7, VILNIUJE, STATYBOS PROJEKTAS, RENGIAMAS.



SITUACIJOS SCHEMA



STATINIŲ EKSPLIKACIJA

- 01 PROJEKTUOJAMAS DAUGIABUTIS 17 AUKŠTŲ NAMAS
- 02 PROJEKTUOJAMAS DAUGIABUTIS 9 AUKŠTŲ NAMAS
- 03 PROJEKTUOJAMA SPORTO AIKŠTELĖ (47 m²)
- 04 PROJEKTUOJAMA VYRESNIŲ VAIKŲ ŽAIDIMŲ AIKŠTELĖ (118 m²)
- 05 PROJEKTUOJAMA RAMAUS POILSIO AIKŠTELĖ (67 m²)
- 06 PROJEKTUOJAMA JAUNESNIŲ VAIKŲ ŽAIDIMŲ AIKŠTELĖ (82 m²)
- 07 PROJEKTUOJAMOS ANTŽEMINĖS AUTOMOBILIŲ STOVĖJIMO AIKŠTELĖS SU PRAVAŽIAVIMU
- 08 LAISVA VALSTYBINĖ ŽEMĖ - PROJEKTUOJAMOS PĖSČIŲJŲ EISMO JUNGTYS IR TERITORIJOS SUTVARKYMAS

SUTARTINIAI ŽYMĖJIMAI

- GATVIŲ RAUDONOSIOS LINIJOS
- NAGRINĖJAMO SKLYPO RIBA
- STATYBOS RIBA

INŽINERINIŲ TINKLŲ SUTARTINIAI ŽYMĖJIMAI

PROJEKTO "DAUGIABUČIŲ GYVENAMŲJŲ NAMŲ POLIGRAFIJOS G. 3. VILNIUJE STATYBOS PROJEKTAS" PROJEKTUOJAMŲ INŽINERINIŲ TINKLŲ SUTARTINIAI ŽYMĖJIMAI:

- BV1A KITU PROJEKTU PROJEKTUOJAMI BENDRO NAUDOJIMO VANDENTEKIO TINKLAI
- BF1 KITU PROJEKTU PROJEKTUOJAMI BENDRO NAUDOJIMO BUITINIŲ NUOTEKŲ TINKLAI
- T1A, T2A KITU PROJEKTU PROJEKTUOJAMI ŠILUMOS TIEKIMO TINKLAI
- F1A KITU PROJEKTU PROJEKTUOJAMI BUITINIŲ NUOTEKŲ TINKLAI
- L1A KITU PROJEKTU PROJEKTUOJAMI LIETAUS NUOTEKŲ TINKLAI
- R0A KITU PROJEKTU PROJEKTUOJAMI RYŠIŲ TINKLAI

INŽINERINIŲ TINKLŲ SUTARTINIAI ŽYMĖJIMAI

PROJEKTO "JUOZO RUTKAUSKO G. DALIES NUO VIRŠILŲ G. IKI IR TIES SKLYPU (KAD. NR. 0101/0030:109) IR PRAVAŽIAVIMO KELIO IKI SKLYPO SPAUDOS G. 7, VILNIUJE, STATYBOS PROJEKTAS" PROJEKTUOJAMŲ INŽINERINIŲ TINKLŲ SUTARTINIAI ŽYMĖJIMAI:

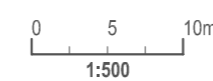
- V1A KITU PROJEKTU PROJEKTUOJAMI BENDRO NAUDOJIMO VANDENTEKIO TINKLAI
- L1A KITU PROJEKTU PROJEKTUOJAMI LIETAUS NUOTEKŲ TINKLAI
- E2A KITU PROJEKTU PROJEKTUOJAMI GATVIŲ APŠVIETIMO TINKLAI

ŠIAME PROJEKTE PROJEKTUOJAMŲ INŽINERINIŲ TINKLŲ SUTARTINIAI ŽYMĖJIMAI:

- T1; T2 PROJEKTUOJAMI ŠILUMOS TIEKIMO TINKLAI
- V1 PROJEKTUOJAMI VANDENTEKIO TINKLAI
- F1 PROJEKTUOJAMI BUITINIŲ NUOTEKŲ TINKLAI
- L1 PROJEKTUOJAMI LIETAUS NUOTEKŲ TINKLAI
- R0 PROJEKTUOJAMI ELEKTRONINIŲ RYŠIŲ (TELEKOMUNIKACIJŲ) TINKLAI
- 4E1 PROJEKTUOJAMI ELEKTROS TINKLAI

PASTABOS:

- Prieš pradėdant darbus, esamų tinklų trasoms nustatyti, pažymėti ir aktui surašyti iškviesti suinteresuotų bendrovių atstovus.
- Trečiųjų juridinių ir fizinių asmenų teises nepažeistos.
- Projektas atitinka statybos normas ir taisykles, higienos ir priešgaisrinis reikalavimus.
- Projekto sprendinius galima keisti tik gavus projekto autoriaus sutikimą ir suderinus su projektą derinusiomis tarnybomis.
- Komunikacijos po gatve klojamos uždaru būdu.
- Ties kitomis komunikacijomis darbus atlikti rankiniu būdu.
- Allitudes tikslinti statybos metu.
- Statybos metu išardytos esamos dangos (asfaltas, žvyro danga, žalios vejos) turi būti atstatytos į pradinę padėtį pagal STR 1.06.01:2016 reikalavimus.
- Nuimtas ir išsaugotas augalinis gruntas grąžinamas į pradinę padėtį.



KOORDINACIJŲ SISTEMA: LKS 94
AUKŠČIŲ SISTEMA: LAS07

| TIIS DUOMENŲ GAVIMO IR DERINIMO LENTELĖ | DATA | | PRAŠYMO NR. |
|--|------------|-----------|-----------------------|
| | PATEIKTAS | ĮVYKDYTAS | |
| TOPOGRAFINIŲ PLANŲ ERDVIŲ DUOMENŲ TEIKIMAS TIKRINTI IR TVARKYTI (TIIS1) | 2023 05 22 | | TIIS1-20230520-035080 |
| TOPOGRAFINIŲ IR INŽINERINĖS INFRASTRUKTŪROS OBJEKTŲ ERDVIŲ DUOMENŲ IR KITOS INFORMACIJOS GAVIMAS (TIIS2) | 2023 05 17 | | TIIS2-20230517-026818 |
| | 2023 05 20 | | TIIS2-20230520-027357 |

| 0 | 2023.08. | VISUOMENĖS INFORMAVIMUI APIE PROJEKTAVIMO PRADŽIĄ | |
|--------------------|---|---|--|
| LAIDA | IŠLEIDIMO DATA | LAIDOS STATUSAS. KEITIMO PRIEŽASTIS (JEI TAIKOMA) | |
| KVAL.PATV. DOK.NR. | UAB "MUTUUS" SMOLENSKO G. 10B, VILNIUS INFO@MUTUUS.LT | STATINIO PROJEKTO PAVADINIMAS DAUGIABUČIO GYVENAMOJO NAMO J.RUTKAUSKO G.17, VILNIUJE, STATYBOS PROJEKTAS | |
| A 1472 | | SPV | ARŪNAS SKROLIS |
| | | Inž. koordin. | ANTANAS RUBIKIS |
| | | | DOKUMENTO PAVADINIMAS SUVESTINIS INŽINERINIŲ TINKLŲ PLANAS M1:500. PROJEKTINIAI PASIŪLYMAI |
| | | | STATYTOJAS/UŽSAKOVAS |
| LT | UAB „INFRA HOME“ | | DOKUMENTO ŽYMUO R17-2021-00-PP-SP-B.HTS |
| | | | LAPAS LAPŲ |
| | | | 1 1 |